

№ 205205-2026-5689
от 30.06.2026

ПРАВИТЕЛЬСТВО ЛЕНИНГРАДСКОЙ ОБЛАСТИ

ПОСТАНОВЛЕНИЕ

от 30 июня 2026 года № 522

Об утверждении Генерального плана Тельмановского городского поселения Тосненского муниципального района Ленинградской области


На основании части 1 статьи 24 Градостроительного кодекса Российской Федерации, пункта 4 части 1 статьи 1 областного закона от 7 июля 2014 года № 45-оз "О перераспределении полномочий в области градостроительной деятельности между органами государственной власти Ленинградской области и органами местного самоуправления Ленинградской области", с учетом части 1 статьи 23 Градостроительного кодекса Российской Федерации Правительство Ленинградской области постановляет:

1. Утвердить прилагаемый Генеральный план Тельмановского городского поселения Тосненского муниципального района Ленинградской области.

2. Признать утратившим силу постановление Правительства Ленинградской области от 4 декабря 2017 года № 555 "Об утверждении Генерального плана муниципального образования Тельмановское сельское поселение Тосненского района Ленинградской области".

3. Комитету градостроительной политики Ленинградской области в установленные частью 9 статьи 9 Градостроительного кодекса Российской Федерации сроки обеспечить размещение Генерального плана Тельмановского городского поселения Тосненского муниципального района Ленинградской области и материалов по его обоснованию в федеральной государственной информационной системе территориального планирования.

Губернатор
Ленинградской области



А. Дрозденко

УТВЕРЖДЕН
постановлением Правительства
Ленинградской области
от 30 июня 2026 года № 522
(приложение)

Генеральный план
Тельмановского городского поселения
Тосненского муниципального района
Ленинградской области

ПОЛОЖЕНИЕ
о территориальном планировании

1. Сведения о видах, назначении и наименованиях планируемых для размещения объектов местного значения поселения, их основные характеристики, их местоположение, а также характеристики зон с особыми условиями использования территории

№ п/п	Класс объекта	Характеристика объекта		Местоположение объекта (населенный пункт, индекс функциональной зоны)	Вид зоны с особыми условиями использования территорий, количественный показатель
		Наименование характеристики	Значение		
1	2	3	4	5	6
1	Вид объектов: объекты физической культуры и массового спорта. Назначение объектов: обеспечение населения Тельмановского городского поселения инфраструктурой для развития физической культуры и массового спорта, проведения физкультурных мероприятий и массовых спортивных мероприятий				
1.1	Объект спорта, включающий отдельно нормируемые спортивные сооружения (объекты) (в том числе физкультурно-оздоровительный комплекс)	Назначение объекта	Обеспечение инфраструктурой для развития физической культуры и массового спорта, проведения физкультурных мероприятий и массовых спортивных мероприятий жителей деревни Пионер	Деревня Пионер, 02:Р1:02	Не устанавливается
		Наименование объекта	Физкультурно-оздоровительный комплекс с бассейном без трибун для зрителей		
		Площадь пола спортивных и тренажерных залов, м ²	1 050		
		Площадь зеркала воды плавательных бассейнов, м ²	375		
		Единовременная пропускная способность, человек	112		
		Срок реализации, год	2050		

1	2	3	4	5	6
1.2	Объект спорта, включающий отдельно нормируемые спортивные сооружения (объекты) (в том числе физкультурно-оздоровительный комплекс)	Назначение объекта	Обеспечение инфраструктурой для развития физической культуры и массового спорта, проведения физкультурных мероприятий и массовых спортивных мероприятиях жителей города Тельмана	Город Тельмана, 03:Ж3:01	Не устанавливается
		Наименование объекта	Физкультурно-оздоровительный комплекс без трибун для зрителей		
		Площадь пола спортивных и тренажерных залов, м ²	420		
		Площадь зеркала воды плавательных бассейнов, м ²	0		
		Единовременная пропускная способность, человек	56		
		Срок реализации, год	2050		
1.3	Объект спорта, включающий отдельно нормируемые спортивные сооружения (объекты) (в том числе физкультурно-оздоровительный комплекс)	Назначение объекта	Обеспечение инфраструктурой для развития физической культуры и массового спорта, проведения физкультурных мероприятий и массовых спортивных мероприятиях жителей города Тельмана	Город Тельмана, 03:Ж4:03	Не устанавливается
		Наименование объекта	Физкультурно-оздоровительный комплекс без трибун для зрителей		
		Площадь пола спортивных и тренажерных залов, м ²	1 470		
		Площадь зеркала воды плавательных бассейнов, м ²	0		
		Единовременная пропускная способность, человек	56		

1	2	3	4	5	6
		Срок реализации, год	2050		
1.4	Объект спорта, включающий отдельно нормируемые спортивные сооружения (объекты) (в том числе физкультурно-оздоровительный комплекс)	Назначение объекта	Обеспечение инфраструктурой для развития физической культуры и массового спорта, проведения физкультурных мероприятий и массовых спортивных мероприятиях жителей города Тельмана	Город Тельмана, 03:01:03	Не устанавливается
		Наименование объекта	Физкультурно-оздоровительный комплекс с бассейном без трибун для зрителей		
		Площадь пола спортивных и тренажерных залов, м ²	1 470		
		Площадь зеркала воды плавательных бассейнов, м ²	375		
		Единовременная пропускная способность, человек	126		
		Срок реализации, год	2050		
1.5	Объект спорта, включающий отдельно нормируемые спортивные сооружения (объекты) (в том числе физкультурно-оздоровительный комплекс)	Назначение объекта	Обеспечение инфраструктурой для развития физической культуры и массового спорта, проведения физкультурных мероприятий и массовых спортивных мероприятиях жителей города Тельмана	Город Тельмана, 03:Ж5:09	Не устанавливается
		Наименование объекта	Физкультурно-оздоровительный комплекс с бассейном без трибун для зрителей		
		Площадь пола спортивных и тренажерных залов, м ²	1 050		

1	2	3	4	5	6
		Площадь зеркала воды плавательных бассейнов, м ²	375		
		Единовременная пропускная способность, человек	112		
		Срок реализации, год	2050		
1.6	Объект спорта, включающий отдельно нормируемые спортивные сооружения (объекты) (в том числе физкультурно-оздоровительный комплекс)	Назначение объекта	Обеспечение инфраструктурой для развития физической культуры и массового спорта, проведения физкультурных мероприятий и массовых спортивных мероприятиях жителей города Тельмана	Город Тельмана, 03:02:03	Не устанавливается
		Наименование объекта	Физкультурно-оздоровительный комплекс с бассейном без трибун для зрителей		
		Площадь пола спортивных и тренажерных залов, м ²	1 470		
		Площадь зеркала воды плавательных бассейнов, м ²	375		
		Единовременная пропускная способность, человек	126		
		Срок реализации, год	2050		
1.7	Объект спорта, включающий отдельно нормируемые спортивные сооружения (объекты) (в том числе физкультурно-оздоровительный комплекс)	Назначение объекта	Обеспечение инфраструктурой для развития физической культуры и массового спорта, проведения физкультурных мероприятий и массовых спортивных мероприятиях жителей города Тельмана	Город Тельмана, 03:P1:02	Не устанавливается
		Наименование объекта	Физкультурно-оздоровительный комплекс без трибун для зрителей		

1	2	3	4	5	6		
		Площадь пола спортивных и тренажерных залов, м ²	1 470				
		Площадь зеркала воды плавательных бассейнов, м ²	0				
		Единовременная пропускная способность, человек	96				
		Срок реализации, год	2050				
1.8	Объект спорта, включающий отдельно нормируемые спортивные сооружения (объекты) (в том числе физкультурно-оздоровительный комплекс)	Назначение объекта	Обеспечение инфраструктурой для развития физической культуры и массового спорта, проведения физкультурных мероприятий и массовых спортивных мероприятиях жителей города Тельмана	Город Тельмана, 03:Ж5:07	Не устанавливается		
		Наименование объекта	Физкультурно-оздоровительный комплекс без трибун для зрителей				
		Площадь пола спортивных и тренажерных залов, м ²	1 470				
		Площадь зеркала воды плавательных бассейнов, м ²	0				
		Единовременная пропускная способность, человек	96				
		Срок реализации, год	2050				
1.9	Объект спорта, включающий отдельно нормируемые спортивные сооружения (объекты) (в том числе физкультурно-	Назначение объекта	Обеспечение инфраструктурой для развития физической культуры и массового спорта, проведения физкультурных мероприятий и массовых спортивных мероприятиях жителей города Тельмана	Город Тельмана, 03:О2:03	Не устанавливается		

1	2	3	4	5	6
	оздоровительный комплекс)	Наименование объекта	Физкультурно-оздоровительный комплекс без трибун для зрителей		
		Площадь пола спортивных и тренажерных залов, м ²	1 470		
		Площадь зеркала воды плавательных бассейнов, м ²	0		
		Единовременная пропускная способность, человек	96		
		Срок реализации, год	2050		
1.10	Спортивное сооружение (стадион)	Назначение объекта	Обеспечение инфраструктурой для развития физической культуры и массового спорта, проведения физкультурных мероприятий и массовых спортивных мероприятий жителей города Тельмана	Город Тельмана, 03:02:03	Санитарно-защитная зона 50 м (в соответствии с постановлением Главного государственного санитарного врача Российской Федерации от 28 февраля 2022 года № 7). Режим использования территории в соответствии с разделом V СанПиН 2.2.1/2.1.1.1200-03
		Наименование объекта	Футбольный стадион с легкоатлетическими дорожками, трибунами для зрителей и детско-юношеской спортивной школой		
		Подтип спортивного сооружения	Плоскостное спортивное сооружение (в том числе спортивные (игровые) площадки; спортивные поля, включая футбольные поля)		
		Площадь плоскостных спортивных сооружений, м ²	14 000		
		Единовременная пропускная способность, человек	120		
		Срок реализации, год	2050		

1	2	3	4	5	6
2	Вид объектов: объекты культуры. Назначение объектов: обеспечение населения Тельмановского городского поселения инфраструктурой для организации досуга и обеспечения услугами организаций культуры				
2.1	Объект культурно-досугового (клубного) типа	Назначение объекта	Обеспечение жителей деревни Пионер инфраструктурой для организации досуга и обеспечения услугами организаций культуры	Деревня Пионер, 02:Ж4:03	Не устанавливается
		Наименование объекта	Дом культуры с общедоступной библиотекой, детской библиотекой		
		Подтип объекта культурно-досугового (клубного) типа	Дом (дворец, центр) культуры, культуры и досуга, культуры и искусства, его филиал		
		Вместимость, читательских, посетительских, зрительских мест	150		
		Площадь выставочных (экспозиционных) залов, м ²	50		
		Фонды библиотек, тысяч экземпляров	10		
		Срок реализации, год	2050		
2.2	Объект культурно-досугового (клубного) типа	Назначение объекта	Обеспечение жителей города Тельмана инфраструктурой для организации досуга и обеспечения услугами организаций культуры	Город Тельмана 03:О1:03	Не устанавливается
		Наименование объекта	Дом культуры с общедоступной библиотекой, детской библиотекой		
		Подтип объекта культурно-досугового (клубного) типа	Дом (дворец, центр) культуры, культуры и досуга, культуры и искусства, его филиал		

1	2	3	4	5	6
		Вместимость, читательских, посетительских, зрительских мест	120		
		Площадь выставочных (экспозиционных) залов, м ²	50		
		Фонды библиотек, тысяч экземпляров	10		
		Срок реализации, год	2050		
2.3	Объект культурно-досугового (клубного) типа	Назначение объекта	Обеспечение жителей города Тельмана инфраструктурой для организации досуга и обеспечения услугами организаций культуры	Город Тельмана, 03:02:03	Не устанавливается
		Наименование объекта	Дворец культуры с общедоступной библиотекой, детской библиотекой, многофункциональным зрительным залом (зрительный зал, театральная площадка, концертный зал, кинозал), помещениями для размещения учреждений органов по делам молодежи и краеведческим музеем		
		Подтип объекта культурно-досугового (клубного) типа	Дом (дворец, центр) культуры, культуры и досуга, культуры и искусства, его филиал		
		Вместимость, читательских, посетительских, зрительских мест	600		
		Площадь выставочных (экспозиционных) залов, м ²	200		
		Фонды библиотек, тысяч экземпляров	20		
		Срок реализации, год	2050		

1	2	3	4	5	6
2.4	Объект культурно-досугового (клубного) типа	Назначение объекта	Обеспечение жителей города Тельмана инфраструктурой для организации досуга и обеспечения услугами организаций культуры	Город Тельмана 03:Ж5:05	Не устанавливается
		Наименование объекта	Дом культуры		
		Подтип объекта культурно-досугового (клубного) типа	Дом (дворец, центр) культуры, культуры и досуга, культуры и искусства, его филиал		
		Вместимость, читательских, посетительских, зрительских мест	400		
		Площадь выставочных (экспозиционных) залов, м ²	50		
		Фонды библиотек, тысяч экземпляров	10		
		Срок реализации, год	2050		
2.5	Объект культурно-просветительского назначения	Назначение объекта	Обеспечение жителей города Тельмана инфраструктурой для организации досуга и обеспечения услугами организаций культуры	Город Тельмана, 03:О1:03	Не устанавливается
		Наименование объекта	Общедоступная библиотека с детской библиотекой		
		Подтип объекта культурно-просветительского назначения	Библиотека, ее филиал		
		Вместимость, читательских, посетительских, зрительских мест	25		
		Площадь выставочных (экспозиционных) залов, м ²	0		

1	2	3	4	5	6
		Фонды библиотек, тысяч экземпляров	5		
		Срок реализации, год	2050		
2.6	Объект культурно-просветительского назначения	Назначение объекта	Обеспечение жителей города Тельмана инфраструктурой для организации досуга и обеспечения услугами организаций культуры	Город Тельмана, 03:Ж5:06	Не устанавливается
		Наименование объекта	Общедоступная библиотека с детской библиотекой		
		Подтип объекта культурно-просветительского назначения	Библиотека, ее филиал		
		Вместимость, читательских, посетительских, зрительских мест	25		
		Площадь выставочных (экспозиционных) залов, м ²	0		
		Фонды библиотек, тысяч экземпляров	5		
		Срок реализации, год	2050		
2.7	Объект культурно-просветительского назначения	Назначение объекта	Обеспечение жителей города Тельмана инфраструктурой для организации досуга и обеспечения услугами организаций культуры	Город Тельмана, 03:Ж5:09	Не устанавливается
		Наименование объекта	Общедоступная библиотека с детской библиотекой		
		Подтип объекта культурно-просветительского назначения	Библиотека, ее филиал		
		Вместимость, читательских, посетительских, зрительских мест	25		
		Площадь выставочных (экспозиционных) залов, м ²	0		

1	2	3	4	5	6
		Фонды библиотек, тысяч экземпляров	5		
		Срок реализации, год	2050		
2.8	Объект культурно-просветительского назначения	Назначение объекта	Обеспечение жителей города Тельмана инфраструктурой для организации досуга и обеспечения услугами организаций культуры	Город Тельмана, 03:Ж4:05	Не устанавливается
		Наименование объекта	Общедоступная библиотека с детской библиотекой		
		Подтип объекта культурно-просветительского назначения	Библиотека, её филиал		
		Вместимость, читательских, посетительских, зрительских мест	25		
		Площадь выставочных (экспозиционных) залов, м ²	0		
		Фонды библиотек, тысяч экземпляров	5		
		Срок реализации, год	2050		
3	Вид объектов: объекты в области массового отдыха жителей поселения и организации обустройства мест массового отдыха населения. Назначение объектов: обустройство мест массового отдыха населения Тельмановского городского поселения				
3.1	Тематический парк	Назначение объекта	Обустройство мест массового отдыха населения для жителей поселка Войскорово	Поселок Войскорово, 01:Р1:03	Не устанавливается
		Наименование объекта	Сквер		
		Подтип тематического парка	Сквер		
		Площадь территории, м ²	30000		
		Продолжительность работы	Круглогодичный		
		Срок реализации, год	2050		

1	2	3	4	5	6
3.2	Тематический парк	Назначение объекта	Обустройство мест массового отдыха населения для жителей деревни Пионер	Деревня Пионер, 02:P1:02	Не устанавливается
		Наименование объекта	Сквер		
		Подтип тематического парка	Сквер		
		Площадь территории, м ²	50000		
		Продолжительность работы	Круглогодичный		
		Срок реализации, год	2050		
3.3	Тематический парк	Назначение объекта	Обустройство мест массового отдыха населения для жителей города Тельмана	Город Тельмана, 03:P1:02	Не устанавливается
		Наименование объекта	Парк		
		Подтип тематического парка	Парк		
		Площадь территории, м ²	190000		
		Продолжительность работы	Круглогодичный		
		Срок реализации, год	2050		
3.4	Тематический парк	Назначение объекта	Обустройство мест массового отдыха населения для жителей города Тельмана	Город Тельмана, 03:P1:04	Не устанавливается
		Наименование объекта	Парк		
		Подтип тематического парка	Парк		
		Площадь территории, м ²	220000		
		Продолжительность работы	Круглогодичный		
		Срок реализации, год	2050		
3.5	Тематический парк	Назначение объекта	Обустройство мест массового отдыха населения для жителей города Тельмана	Город Тельмана, 03:P1:09	Не устанавливается
		Наименование объекта	Сквер		
		Подтип тематического парка	Сквер		
		Площадь территории, м ²	49000		
		Продолжительность работы	Круглогодичный		
		Срок реализации, год	2050		

1	2	3	4	5	6
3.6	Тематический парк	Назначение объекта	Обустройство мест массового отдыха населения для жителей города Тельмана	Город Тельмана, 03:Ж5:09	Не устанавливается
		Наименование объекта	Сквер		
		Подтип тематического парка	Сквер		
		Площадь территории, м ²	34100		
		Продолжительность работы	Круглогодичный		
		Срок реализации, год	2050		
3.7	Тематический парк	Назначение объекта	Обустройство мест массового отдыха населения для жителей города Тельмана	Город Тельмана, 03:Р1:08	Не устанавливается
		Наименование объекта	Сквер		
		Подтип тематического парка	Сквер		
		Площадь территории, м ²	14900		
		Продолжительность работы	Круглогодичный		
		Срок реализации, год	2050		
3.8	Пешеходная зона	Назначение объекта	Обустройство мест массового отдыха населения для жителей города Тельмана	Город Тельмана, 03:Р1:05	Не устанавливается
		Наименование объекта	Бульвар		
		Подтип пешеходной зоны	Улица (проспект, переулок, бульвар, проезд, набережная)		
		Площадь территории, м ²	160000		
		Срок реализации, год	2050		
3.9	Пешеходная зона	Назначение объекта	Обустройство мест массового отдыха населения для жителей города Тельмана	Город Тельмана, 03:Р1:06	Не устанавливается
		Наименование объекта	Бульвар		
		Подтип пешеходной зоны	Улица (проспект, переулок, бульвар, проезд, набережная)		
		Площадь территории, м ²	72600		

1	2	3	4	5	6
		Срок реализации, год	2050		
3.10	Тематический парк	Назначение объекта	Обустройство мест массового отдыха населения для жителей города Тельмана	Город Тельмана, 03:P1:07	Не устанавливается
		Наименование объекта	Сквер		
		Подтип тематического парка	Сквер		
		Площадь территории, м ²	11300		
		Продолжительность работы	Круглогодичный		
		Срок реализации, год	2050		
4	Вид объектов: объекты в области автомобильных дорог местного значения. Назначение объектов: обеспечение транспортных связей в Тельмановском городском поселении				
4.1	Улицы и дороги местного значения	Назначение объекта	Обеспечение транспортной связи в деревне Пионер	Поселок Войсковоро	Не устанавливается
		Наименование объекта	Продолжение главной улицы поселка Войсковоро		
		Протяженность сооружения, км	0,49		
		Тип улиц и дорог местного значения	Улица в жилой застройке		
		Расчетная скорость движения, км/ч	40		
		Ширина полосы движения, м	3,5		
		Число полос движения (суммарно в двух направлениях), полоса	2		
		Наименьшая ширина пешеходной части тротуара, м	2		
		Количество остановок общественного транспорта, остановка	2		
		Вид покрытия (проектный)	Усовершенствованный		
		Срок реализации, год	2050		
4.2	Улицы и дороги местного значения	Назначение объекта	Обеспечение транспортной связи в деревне Пионер	Деревня Пионер	Не устанавливается

1	2	3	4	5	6
		Наименование объекта	Улица в жилой застройке в деревне Пионер № 1		
		Протяженность сооружения, км	1,51		
		Тип улиц и дорог местного значения	Улица в жилой застройке		
		Расчетная скорость движения, км/ч	50		
		Ширина полосы движения, м	3,5		
		Число полос движения (суммарно в двух направлениях), полоса	2		
		Наименьшая ширина пешеходной части тротуара, м	2		
		Количество остановок общественного транспорта, остановка	4		
		Вид покрытия (проектный)	Усовершенствованный		
		Срок реализации, год	2050		
4.3	Улицы и дороги местного значения	Назначение объекта	Обеспечение транспортной связи в деревне Пионер	Деревня Пионер	Не устанавливается
		Наименование объекта	Улица в жилой застройке в деревне Пионер № 2		
		Протяженность сооружения, км	0,20		
		Тип улиц и дорог местного значения	Улица в жилой застройке		
		Расчетная скорость движения, км/ч	40		
		Ширина полосы движения, м	3,5		
		Число полос движения (суммарно в двух направлениях), полоса	2		
		Наименьшая ширина пешеходной части тротуара, м	2		

1	2	3	4	5	6
		Количество остановок общественного транспорта, остановка	2		
		Вид покрытия (проектный)	Усовершенствованный		
		Срок реализации, год	2050		
4.4	Улицы и дороги местного значения	Назначение объекта	Обеспечение транспортной связи в деревне Пионер	Деревня Пионер	Не устанавливается
		Наименование объекта	Улица в жилой застройке в деревне Пионер № 3		
		Протяженность сооружения, км	0,20		
		Тип улиц и дорог местного значения	Улица в жилой застройке		
		Расчетная скорость движения, км/ч	40		
		Ширина полосы движения, м	3,5		
		Число полос движения (суммарно в двух направлениях), полоса	2		
		Наименьшая ширина пешеходной части тротуара, м	2		
		Количество остановок общественного транспорта, остановка	2		
		Вид покрытия (проектный)	Усовершенствованный		
		Срок реализации, год	2050		
4.5	Улицы и дороги местного значения	Назначение объекта	Обеспечение транспортной связи в деревне Пионер	Деревня Пионер	Не устанавливается
		Наименование объекта	Улица в жилой застройке в деревне Пионер № 4		
		Протяженность сооружения, км	0,60		
		Тип улиц и дорог местного значения	Улица в жилой застройке		
		Расчетная скорость движения, км/ч	40		
		Ширина полосы движения, м	3,5		

1	2	3	4	5	6
		Число полос движения (суммарно в двух направлениях), полоса	2		
		Наименьшая ширина пешеходной части тротуара, м	2		
		Количество остановок общественного транспорта, остановка	6		
		Вид покрытия (проектный)	Усовершенствованный		
		Срок реализации, год	2050		
4.6	Улицы и дороги местного значения	Назначение объекта	Обеспечение транспортной связи в пределах северо-восточной части города Тельмана	Город Тельмана	Не устанавливается
		Наименование объекта	Улица в жилой застройке в восточной части города Тельмана № 1		
		Протяженность сооружения, км	1,81		
		Тип улиц и дорог местного значения	Улица в жилой застройке		
		Расчетная скорость движения, км/ч	50		
		Ширина полосы движения, м	3,5		
		Число полос движения (суммарно в двух направлениях), полоса	4		
		Наименьшая ширина пешеходной части тротуара, м	2		
		Количество остановок общественного транспорта, остановка	8		
		Вид покрытия (проектный)	Усовершенствованный		
		Срок реализации, год	2050		
4.7	Улицы и дороги местного значения	Назначение объекта	Обеспечение транспортной связи в пределах северо-	Город Тельмана	Не устанавливается

1	2	3	4	5	6
			восточной части города Тельмана		
		Наименование объекта	Улица в жилой застройке в восточной части города Тельмана № 2		
		Протяженность сооружения, км	0,64		
		Тип улиц и дорог местного значения	Улица в жилой застройке		
		Расчетная скорость движения, км/ч	50		
		Ширина полосы движения, м	3,5		
		Число полос движения (суммарно в двух направлениях), полоса	2		
		Наименьшая ширина пешеходной части тротуара, м	2		
		Количество остановок общественного транспорта, остановка	4		
		Вид покрытия (проектный)	Усовершенствованный		
		Срок реализации, год	2050		
4.8	Улицы и дороги местного значения	Назначение объекта	Обеспечение транспортной связи в пределах северо- восточной части города Тельмана		
		Наименование объекта	Улица в жилой застройке в восточной части города Тельмана № 3		
		Протяженность сооружения, км	2,63		
		Тип улиц и дорог местного значения	Улица в жилой застройке		
		Расчетная скорость движения, км/ч	50		
		Ширина полосы движения, м	3,5		

1	2	3	4	5	6
		Число полос движения (суммарно в двух направлениях), полоса	2		
		Наименьшая ширина пешеходной части тротуара, м	2		
		Количество остановок общественного транспорта, остановка	4		
		Вид покрытия (проектный)	Усовершенствованный		
		Срок реализации, год	2050		
4.9	Улицы и дороги местного значения	Назначение объекта	Обеспечение транспортной связи в пределах западной части города Тельмана	Город Тельмана	Не устанавливается
		Наименование объекта	Улица в жилой застройке в западной части города Тельмана № 1		
		Протяженность сооружения, км	1,55		
		Тип улиц и дорог местного значения	Улица в жилой застройке		
		Расчетная скорость движения, км/ч	50		
		Ширина полосы движения, м	3,5		
		Число полос движения (суммарно в двух направлениях), полоса	2		
		Наименьшая ширина пешеходной части тротуара, м	2		
		Количество остановок общественного транспорта, остановка	4		
		Вид покрытия (проектный)	Усовершенствованный		
		Срок реализации, год	2050		
4.10	Улицы и дороги местного значения	Назначение объекта	Обеспечение транспортной связи в пределах западной части города Тельмана	Город Тельмана	Не устанавливается

1	2	3	4	5	6
		Наименование объекта	Улица в жилой застройке в западной части города Тельмана № 2		
		Протяженность сооружения, км	1,72		
		Тип улиц и дорог местного значения	Улица в жилой застройке		
		Расчетная скорость движения, км/ч	40		
		Ширина полосы движения, м	3,5		
		Число полос движения (суммарно в двух направлениях), полоса	2		
		Наименьшая ширина пешеходной части тротуара, м	2		
		Количество остановок общественного транспорта, остановка	10		
		Вид покрытия (проектный)	Усовершенствованный		
		Срок реализации, год	2050		
4.11	Улицы и дороги местного значения	Назначение объекта	Обеспечение транспортной связи в пределах западной части города Тельмана	Город Тельмана	Не устанавливается
		Наименование объекта	Улица в жилой застройке в западной части города Тельмана № 3		
		Протяженность сооружения, км	0,47		
		Тип улиц и дорог местного значения	Улица в жилой застройке		
		Расчетная скорость движения, км/ч	40		
		Ширина полосы движения, м	3,5		
		Число полос движения (суммарно в двух направлениях), полоса	2		

1	2	3	4	5	6
		Наименьшая ширина пешеходной части тротуара, м	2		
		Количество остановок общественного транспорта, остановка	2		
		Вид покрытия (проектный)	Усовершенствованный		
		Срок реализации, год	2050		
4.12	Улицы и дороги местного значения	Назначение объекта	Обеспечение транспортной связи в пределах западной части города Тельмана	Город Тельмана	Не устанавливается
		Наименование объекта	Улица в жилой застройке в западной части города Тельмана № 4		
		Протяженность сооружения, км	0,26		
		Тип улиц и дорог местного значения	Улица в жилой застройке		
		Расчетная скорость движения, км/ч	40		
		Ширина полосы движения, м	3,5		
		Число полос движения (суммарно в двух направлениях), полоса	2		
		Наименьшая ширина пешеходной части тротуара, м	2		
		Количество остановок общественного транспорта, остановка	2		
		Вид покрытия (проектный)	Усовершенствованный		
		Срок реализации, год	2050		
4.13	Улицы и дороги местного значения	Назначение объекта	Обеспечение транспортной связи в пределах западной части города Тельмана	Город Тельмана	Не устанавливается
		Наименование объекта	Улица в жилой застройке в западной части города Тельмана № 5		

1	2	3	4	5	6		
		Протяженность сооружения, км	0,48				
		Тип улиц и дорог местного значения	Улица в жилой застройке				
		Расчетная скорость движения, км/ч	40				
		Ширина полосы движения, м	3,5				
		Число полос движения (суммарно в двух направлениях), полоса	2				
		Наименьшая ширина пешеходной части тротуара, м	2				
		Количество остановок общественного транспорта, остановка	2				
		Вид покрытия (проектный)	Усовершенствованный				
		Срок реализации, год	2050				
4.14	Улицы и дороги местного значения	Назначение объекта	Обеспечение транспортной связи в пределах западной части города Тельмана	Город Тельмана	Не устанавливается		
		Наименование объекта	Улица в жилой застройке в западной части города Тельмана № 6				
		Протяженность сооружения, км	1,22				
		Тип улиц и дорог местного значения	Улица в жилой застройке				
		Расчетная скорость движения, км/ч	40				
		Ширина полосы движения, м	3,5				
		Число полос движения (суммарно в двух направлениях), полоса	2				
		Наименьшая ширина пешеходной части тротуара, м	2				

1	2	3	4	5	6
		Количество остановок общественного транспорта, остановка	8		
		Вид покрытия (проектный)	Усовершенствованный		
		Срок реализации, год	2050		
4.15	Улицы и дороги местного значения	Назначение объекта	Обеспечение транспортной связи в пределах западной части города Тельмана	Город Тельмана	Не устанавливается
		Наименование объекта	Улица в жилой застройке в западной части города Тельмана № 7		
		Протяженность сооружения, км	0,14		
		Тип улиц и дорог местного значения	Улица в жилой застройке		
		Расчетная скорость движения, км/ч	40		
		Ширина полосы движения, м	3,5		
		Число полос движения (суммарно в двух направлениях), полоса	2		
		Наименьшая ширина пешеходной части тротуара, м	2		
		Количество остановок общественного транспорта, остановка	2		
		Вид покрытия (проектный)	Усовершенствованный		
		Срок реализации, год	2050		
4.16	Улицы и дороги местного значения	Назначение объекта	Обеспечение транспортной связи в пределах западной части города Тельмана	Город Тельмана	Не устанавливается
		Наименование объекта	Улица в жилой застройке в западной части города Тельмана № 8		
		Протяженность сооружения, км	0,61		

1	2	3	4	5	6
		Тип улиц и дорог местного значения	Улицы в жилой застройке		
		Расчетная скорость движения, км/ч	40		
		Ширина полосы движения, м	3,5		
		Число полос движения (суммарно в двух направлениях), полоса	2		
		Наименьшая ширина пешеходной части тротуара, м	2		
		Количество остановок общественного транспорта, остановка	2		
		Вид покрытия (проектный)	Усовершенствованный		
		Срок реализации, год	2050		
5	Вид объектов: объекты в области водоснабжения населения. Назначение объектов: обеспечение водоподготовки, транспортировки и подачи воды в Тельмановском городском поселении				
5.1	Насосная станция	Назначение объекта	Обеспечение водоснабжения деревни Пионер	Деревня Пионер, 02:П1:01	Первый пояс зоны санитарной охраны насосной станции в соответствии с СанПиН 2.1.4.1110-02 – 15 м. Первый пояс зоны санитарной охраны резервуара в соответствии с СанПиН 2.1.4.1110-02 – 30 м
		Наименование объекта	Насосная станция		
		Производительность, тысяч м ³ /сут.	2,7		
		Срок реализации, год	2050		

1	2	3	4	5	6
5.2	Насосная станция	Назначение объекта	Обеспечение водоснабжения западной части города Тельмана	Город Тельмана, 03:01:10	Первый пояс зоны санитарной охраны насосной станции в соответствии с СанПиН 2.1.4.1110-02 – 15 м. Первый пояс зоны санитарной охраны резервуара в соответствии с СанПиН 2.1.4.1110-02 – 30 м
		Наименование объекта	Насосная станция		
		Производительность, тысяч м ³ /сут.	2,7		
		Срок реализации, год	2050		
5.3	Насосная станция	Назначение объекта	Обеспечение водоснабжения западной части города Тельмана	Город Тельмана, 03:Ж5:09	Первый пояс зоны санитарной охраны насосной станции в соответствии с СанПиН 2.1.4.1110-02 – 15 м. Первый пояс зоны санитарной охраны резервуара в соответствии
		Наименование объекта	Насосная станция		
		Производительность, тысяч м ³ /сут.	3,2		
		Срок реализации, год	2050		

1	2	3	4	5	6
					с СанПиН 2.1.4.1110-02 – 30 м
5.4	Водопровод	Назначение объекта	Обеспечение водоснабжения Тельмановского городского поселения	-	Не устанавливается
		Наименование объекта	Водопровод		
		Вид расположения трубопровода	Подземный		
		Протяженность, км	1,78		
		Срок реализации, год	2050		
5.5	Водопровод	Назначение объекта	Обеспечение водоснабжения Тельмановского городского поселения	-	Не устанавливается
		Наименование объекта	Водопровод		
		Вид расположения трубопровода	Подземный		
		Протяженность, км	8,30		
		Срок реализации, год	2050		
5.6	Водопровод	Назначение объекта	Обеспечение водоснабжения Тельмановского городского поселения	-	Не устанавливается
		Наименование объекта	Водопровод		
		Вид расположения трубопровода	Подземный		
		Протяженность, км	2,87		
		Срок реализации, год	2050		
5.7	Водопровод	Назначение объекта	Обеспечение водоснабжения Тельмановского городского поселения	-	Не устанавливается
		Наименование объекта	Водопровод		
		Вид расположения трубопровода	Подземный		
		Протяженность, км	0,80		
		Срок реализации, год	2050		

1	2	3	4	5	6
5.8	Водопровод	Назначение объекта	Обеспечение водоснабжения Тельмановского городского поселения	-	Не устанавливается
		Наименование объекта	Водопровод		
		Вид расположения трубопровода	Подземный		
		Протяженность, км	1,02		
		Срок реализации, год	2050		
5.9	Водопровод	Назначение объекта	Обеспечение водоснабжения Тельмановского городского поселения	-	Не устанавливается
		Наименование объекта	Водопровод		
		Вид расположения трубопровода	Подземный		
		Протяженность, км	6,28		
		Срок реализации, год	2050		
5.10	Водопровод	Назначение объекта	Обеспечение водоснабжения Тельмановского городского поселения	-	Не устанавливается
		Наименование объекта	Водопровод		
		Вид расположения трубопровода	Подземный		
		Протяженность, км	0,82		
		Срок реализации, год	2050		
5.11	Водопровод	Назначение объекта	Обеспечение водоснабжения Тельмановского городского поселения	-	Не устанавливается
		Наименование объекта	Водопровод		
		Вид расположения трубопровода	Подземный		
		Протяженность, км	0,83		
		Срок реализации, год	2050		
5.12	Водопровод	Назначение объекта	Обеспечение водоснабжения Тельмановского городского поселения	-	Не устанавливается

1	2	3	4	5	6
		Наименование объекта	Водопровод		
		Вид расположения трубопровода	Подземный		
		Протяженность, км	2,08		
		Срок реализации, год	2050		
5.13	Водопровод	Назначение объекта	Обеспечение водоснабжения Тельмановского городского поселения	-	Не устанавливается
		Наименование объекта	Водопровод		
		Вид расположения трубопровода	Подземный		
		Протяженность, км	7,28		
		Срок реализации, год	2050		
5.14	Водопровод	Назначение объекта	Обеспечение водоснабжения Тельмановского городского поселения	-	Не устанавливается
		Наименование объекта	Водопровод		
		Вид расположения трубопровода	Подземный		
		Протяженность, км	2,16		
		Срок реализации, год	2050		
5.15	Водопровод	Назначение объекта	Обеспечение водоснабжения Тельмановского городского поселения	-	Не устанавливается
		Наименование объекта	Водопровод		
		Вид расположения трубопровода	Подземный		
		Протяженность, км	4,72		
		Срок реализации, год	2050		
5.16	Водопровод	Назначение объекта	Обеспечение водоснабжения Тельмановского городского поселения	-	Не устанавливается
		Наименование объекта	Водопровод		
		Вид расположения трубопровода	Подземный		

1	2	3	4	5	6
		Протяженность, км	4,54		
		Срок реализации, год	2050		
6	Вид объектов: объекты в области водоотведения. Назначение объектов: обеспечение очистки и транспортировки хозяйственно-бытовых сточных вод в Тельмановском городском поселении				
6.1	Очистные сооружения (КОС)	Назначение объекта	Обеспечение очистки хозяйственно-бытовых сточных вод Тельмановского городского поселения	Поселок Войсковоро, 01:П1:05	Санитарно-защитная зона 300 м (в соответствии с постановлением Главного государственного санитарного врача Российской Федерации от 28 февраля 2022 года № 7). Режим использования территории в соответствии с разделом V СанПиН 2.2.1/2.1.1.1200-03
		Наименование объекта	Реконструкция канализационных очистных сооружений для механической и биологической очистки с термомеханической обработкой осадка в закрытых помещениях		
		Производительность, тысяч м ³ /сут.	3,0		
		Срок реализации, год	2050		
6.2	Очистные сооружения дождевой канализации	Назначение объекта	Обеспечение очистки дождевых стоков Тельмановского городского поселения	Поселок Войсковоро, 01:П1:05	Санитарно-защитная зона 50 м (в соответствии с постановлением Главного государственного санитарного
		Наименование объекта	ОСПС-4		
		Производительность, тысяч м ³ /сут.	3,0		

1	2	3	4	5	6
		Срок реализации, год	2050		ного врача Российской Федерации от 28 февраля 2022 года № 7). Режим использования территории в соответствии с разделом V СанПиН 2.2.1/2.1.1.1200-03
6.3	Очистные сооружения дождевой канализации	Назначение объекта	Обеспечение очистки дождевых стоков Тельмановского городского поселения	Деревня Пионер, 02:Ж4:05	Санитарно-защитная зона 50 м (в соответствии с постановлением Главного государственного санитарного врача Российской Федерации от 28 февраля 2022 года № 7). Режим использования территории в соответствии с разделом V СанПиН 2.2.1/2.1.1.1200-03
Наименование объекта		ОСПС-3			
Производительность, тысяч м ³ /сут.		7,0			
Срок реализации, год		2050			

1	2	3	4	5	6
6.4	Очистные сооружения дождевой канализации	Назначение объекта	Обеспечение очистки дождевых стоков Тельмановского городского поселения	Город Тельмана, 03:Ж4:07	Санитарно-защитная зона 300 м (в соответствии с постановлением Главного государственного санитарного врача Российской Федерации от 28 февраля 2022 года № 7). Режим использования территории в соответствии с разделом V СанПиН 2.2.1/2.1.1.1200-03
		Наименование объекта	ОСПС-1		
		Производительность, тысяч м ³ /сут.	12,0		
		Срок реализации, год	2050		
6.5	Очистные сооружения дождевой канализации	Назначение объекта	Обеспечение очистки дождевых стоков Тельмановского городского поселения	Город Тельмана, 03:Ж5:09	Санитарно-защитная зона 50 м (в соответствии с постановлением Главного государственного санитарного врача Российской Федерации от 28 февраля 2022 года № 7).
		Наименование объекта	ОСПС-2		
		Производительность, тысяч м ³ /сут.	6,0		
		Срок реализации, год	2050		

1	2	3	4	5	6
					Режим использования территории в соответствии с разделом V СанПиН 2.2.1/2.1.1.1200-03
6.6	Насосная станция дождевой канализации (НСДК)	Назначение объекта	Обеспечение транспортировки дождевых стоков на территории Тельмановского городского поселения	Поселок Войсковоро, 01:P1:03	Санитарно-защитная зона 20 м (в соответствии с постановлением Главного государственного санитарного врача Российской Федерации от 28 февраля 2022 года № 7). Режим использования территории в соответствии с разделом V СанПиН 2.2.1/2.1.1.1200-03
Наименование объекта		Насосная станция дождевой канализации			
Производительность, тысяч м ³ /сут.		3,0			
Срок реализации, год		2050			
6.7	Насосная станция дождевой канализации (НСДК)	Назначение объекта	Обеспечение транспортировки дождевых стоков на территории Тельмановского городского поселения	Город Тельмана, 03:P1:13	Санитарно-защитная зона 20 м (в соответствии с постановле-

1	2	3	4	5	6
		Наименование объекта	Насосная станция дождевой канализации		нием Главного государственного санитарного врача Российской Федерации от 28 февраля 2022 года № 7). Режим использования территории в соответствии с разделом V СанПиН 2.2.1/2.1.1.1200-03
		Производительность, тысяч м ³ /сут.	3,0		
		Срок реализации, год	2050		
6.8	Канализационная насосная станция (КНС)	Назначение объекта	Обеспечение транспортировки хозяйственно-бытовых сточных вод на территории Тельмановского городского поселения	Деревня Пионер, 02:Ж4:05	Санитарно-защитная зона 20 м (в соответствии с постановлением Главного государственного санитарного врача Российской Федерации от 28 февраля 2022 года № 7). Режим использования территории в соответствии с разделом V СанПиН
		Наименование объекта	Канализационная насосная станция № 3		
		Производительность, тысяч м ³ /сут.	1,8		
		Срок реализации, год	2050		

1	2	3	4	5	6
					2.2.1/2.1.1.1200-03
6.9	Канализационная насосная станция (КНС)	Назначение объекта	Обеспечение транспортировки хозяйственно-бытовых сточных вод на территории Тельмановского городского поселения	Город Тельмана, 03:Ж4:07	Санитарно-защитная зона 20 м (в соответствии с постановлением Главного государственного санитарного врача Российской Федерации от 28 февраля 2022 года № 7). Режим использования территории в соответствии с разделом V СанПиН 2.2.1/2.1.1.1200-03
		Наименование объекта	Канализационная насосная станция № 1		
		Производительность, тысяч м ³ /сут.	2,7		
		Срок реализации, год	2050		
6.10	Канализационная насосная станция (КНС)	Назначение объекта	Обеспечение транспортировки хозяйственно-бытовых сточных вод на территории Тельмановского городского поселения	Город Тельмана, 03:Ж5:09	Санитарно-защитная зона 20 м (в соответствии с постановлением Главного государственного санитарного врача Российской Федерации
		Наименование объекта	Канализационная насосная станция № 2		
		Производительность, тысяч м ³ /сут.	3,2		
		Срок реализации, год	2050		

1	2	3	4	5	6
					от 28 февраля 2022 года № 7). Режим использования территории в соответствии с разделом V СанПиН 2.2.1/2.1.1.1200-03
6.11	Канализационная насосная станция (КНС)	Назначение объекта	Обеспечение транспортировки хозяйственно-бытовых сточных вод на территории Тельмановского городского поселения	Город Тельмана, 03:01:03	Санитарно-защитная зона 20 м (в соответствии с постановлением Главного государственного санитарного врача Российской Федерации от 28 февраля 2022 года № 7). Режим использования территории в соответствии с разделом V СанПиН 2.2.1/2.1.1.1200-03
		Наименование объекта	Реконструкция канализационной насосной станции на главной улице северно-восточной части города Тельмана		
		Производительность, тысяч м ³ /сут.	10,0		
		Срок реализации, год	2050		
6.12	Канализация самотечная	Назначение объекта	Обеспечение транспортировки хозяйственно-бытовых сточных вод	-	Не устанавливается

1	2	3	4	5	6
			в Тельмановском городском поселении		
		Наименование объекта	Хозяйственно-бытовая канализация (самотечная)		
		Вид расположения трубопровода	Подземный		
		Протяженность, км	0,53		
		Срок реализации, год	2050		
6.13	Канализация самотечная	Назначение объекта	Обеспечение транспортировки хозяйственно-бытовых сточных вод в Тельмановском городском поселении	-	Не устанавливается
		Наименование объекта	Хозяйственно-бытовая канализация (самотечная)		
		Вид расположения трубопровода	Подземный		
		Протяженность, км	2,79		
		Срок реализации, год	2050		
6.14	Канализация самотечная	Назначение объекта	Обеспечение транспортировки хозяйственно-бытовых сточных вод в Тельмановском городском поселении	-	Не устанавливается
		Наименование объекта	Реконструкция хозяйственно-бытовой канализации (самотечной)		
		Вид расположения трубопровода	Подземный		
		Протяженность, км	0,36		
		Срок реализации, год	2050		
6.15	Канализация самотечная	Назначение объекта	Обеспечение транспортировки	-	Не устанавливается

1	2	3	4	5	6
			хозяйственно-бытовых сточных вод в Тельмановском городском поселении		
		Наименование объекта	Хозяйственно-бытовая канализация (самотечная)		
		Вид расположения трубопровода	Подземный		
		Протяженность, км	0,58		
		Срок реализации, год	2050		
6.16	Канализация самотечная	Назначение объекта	Обеспечение транспортировки хозяйственно-бытовых сточных вод в Тельмановском городском поселении	-	Не устанавливается
		Наименование объекта	Хозяйственно-бытовая канализация (самотечная)		
		Вид расположения трубопровода	Подземный		
		Протяженность, км	5,10		
		Срок реализации, год	2050		
6.17	Канализация самотечная	Назначение объекта	Обеспечение транспортировки хозяйственно-бытовых сточных вод в Тельмановском городском поселении	-	Не устанавливается
		Наименование объекта	Хозяйственно-бытовая канализация (самотечная)		
		Вид расположения трубопровода	Подземный		
		Протяженность, км	1,72		
		Срок реализации, год	2050		

1	2	3	4	5	6
6.18	Канализация самотечная	Назначение объекта	Обеспечение транспортировки хозяйственно-бытовых сточных вод в Тельмановском городском поселении	-	Не устанавливается
		Наименование объекта	Хозяйственно-бытовая канализация (самотечная)		
		Вид расположения трубопровода	Подземный		
		Протяженность, км	3,76		
		Срок реализации, год	2050		
6.19	Канализация самотечная	Назначение объекта	Обеспечение транспортировки хозяйственно-бытовых сточных вод в Тельмановском городском поселении	-	Не устанавливается
		Наименование объекта	Хозяйственно-бытовая канализация (самотечная)		
		Вид расположения трубопровода	Подземный		
		Протяженность, км	3,52		
		Срок реализации, год	2050		
6.20	Канализация самотечная	Назначение объекта	Обеспечение транспортировки хозяйственно-бытовых сточных вод в Тельмановском городском поселении	-	Не устанавливается
		Наименование объекта	Реконструкция хозяйственно-бытовой канализации (самотечной)		
		Вид расположения трубопровода	Подземный		

1	2	3	4	5	6
		Протяженность, км	0,27		
		Срок реализации, год	2050		
6.21	Канализация напорная	Назначение объекта	Обеспечение транспортировки хозяйственно-бытовых сточных вод в Тельмановском городском поселении	-	Не устанавливается
		Наименование объекта	Хозяйственно-бытовая канализация (напорная)		
		Вид расположения трубопровода	Подземный		
		Протяженность, км	7,01		
		Срок реализации, год	2050		
6.22	Канализация напорная	Назначение объекта	Обеспечение транспортировки хозяйственно-бытовых сточных вод в Тельмановском городском поселении	-	Не устанавливается
		Наименование объекта	Хозяйственно-бытовая канализация (напорная)		
		Вид расположения трубопровода	Подземный		
		Протяженность, км	2,67		
		Срок реализации, год	2050		
6.23	Канализация дождевая напорная	Назначение объекта	Обеспечение транспортировки дождевых стоков в Тельмановском городском поселении	-	Не устанавливается
		Наименование объекта	Канализация дождевая напорная		
		Вид расположения трубопровода	Подземный		
		Протяженность, км	0,71		

1	2	3	4	5	6
		Срок реализации, год	2050		
6.24	Канализация напорная	Назначение объекта	Обеспечение транспортировки хозяйственно-бытовых сточных вод в Тельмановском городском поселении	-	Не устанавливается
		Наименование объекта	Хозяйственно-бытовая канализация (напорная)		
		Вид расположения трубопровода	Подземный		
		Протяженность, км	3,76		
		Срок реализации, год	2050		
6.25	Канализация напорная	Назначение объекта	Обеспечение транспортировки хозяйственно-бытовых сточных вод в Тельмановском городском поселении	-	Не устанавливается
		Наименование объекта	Реконструкция хозяйственно-бытовой канализации (напорной)		
		Вид расположения трубопровода	Подземный		
		Протяженность, км	0,33		
		Срок реализации, год	2050		
6.26	Канализация дождевая самотечная закрытая	Назначение объекта	Обеспечение транспортировки дождевых стоков в Тельмановском городском поселении	-	Не устанавливается
		Наименование объекта	Канализация дождевая самотечная закрытая		
		Вид расположения трубопровода	Подземный		
		Протяженность, км	0,89		

1	2	3	4	5	6
		Срок реализации, год	2050		
6.27	Канализация дождевая самотечная закрытая	Назначение объекта	Обеспечение транспортировки дождевых стоков в Тельмановском городском поселении	-	Не устанавливается
		Наименование объекта	Канализация дождевая самотечная закрытая		
		Вид расположения трубопровода	Подземный		
		Протяженность, км	1,46		
		Срок реализации, год	2050		
6.28	Канализация дождевая самотечная закрытая	Назначение объекта	Обеспечение транспортировки дождевых стоков в Тельмановском городском поселении	-	Не устанавливается
		Наименование объекта	Канализация дождевая самотечная закрытая		
		Вид расположения трубопровода	Подземный		
		Протяженность, км	6,35		
		Срок реализации, год	2050		
6.29	Канализация дождевая самотечная закрытая	Назначение объекта	Обеспечение транспортировки дождевых стоков в Тельмановском городском поселении	-	Не устанавливается
		Наименование объекта	Канализация дождевая самотечная закрытая		
		Вид расположения трубопровода	Подземный		
		Протяженность, км	2,75		
		Срок реализации, год	2050		
6.30	Канализация дождевая самотечная закрытая	Назначение объекта	Обеспечение транспортировки дождевых стоков в Тельмановском городском поселении	-	Не устанавливается

1	2	3	4	5	6
		Наименование объекта	Канализация дождевая самотечная закрытая		
		Вид расположения трубопровода	Подземный		
		Протяженность, км	3,92		
		Срок реализации, год	2050		
6.31	Канализация дождевая самотечная закрытая	Назначение объекта	Обеспечение транспортировки дождевых стоков в Тельмановском городском поселении	-	Не устанавливается
		Наименование объекта	Канализация дождевая самотечная закрытая		
		Вид расположения трубопровода	Подземный		
		Протяженность, км	4,43		
		Срок реализации, год	2050		
6.32	Канализация дождевая напорная	Назначение объекта	Обеспечение транспортировки дождевых стоков в Тельмановском городском поселении	-	Не устанавливается
		Наименование объекта	Канализация дождевая напорная		
		Вид расположения трубопровода	Подземный		
		Протяженность, км	0,50		
		Срок реализации, год	2050		
7	Вид объектов: объекты в области теплоснабжения населения. Назначение объектов: обеспечение централизованного теплоснабжения существующей и планируемой жилой застройки в Тельмановском городском поселении				
7.1	Источник тепловой энергии	Назначение объекта	Обеспечение централизованного теплоснабжения существующей и планируемой жилой	Поселок Войсковоро, 01:Т:01	Санитарно-защитная зона 100 м (в соответствии с постановле-

1	2	3	4	5	6	
			и общественно-деловой застройки поселка Войскорово		нием Главного государственного санитарного врача Российской Федерации от 28 февраля 2022 года № 7). Режим использования территории в соответствии с разделом V СанПиН 2.2.1/2.1.1.1200-03	
		Наименование объекта	Реконструкция газовой блочной котельной			
		Основной вид топлива	Природный газ			
		Тепловая мощность, Гкал/ч	16			
		Срок реализации, год	2050			
7.2	Источник тепловой энергии	Назначение объекта	Обеспечение централизованного теплоснабжения существующей и планируемой жилой и общественно-деловой застройки деревни Пионер	Деревня Пионер 02:Ж4:06	Санитарно-защитная зона 100 м (в соответствии с постановлением Главного государственного санитарного врача Российской Федерации от 28 февраля 2022 года № 7). Режим использования территории в соответствии с разделом V СанПиН	
		Наименование объекта	Газовая блочная котельная			
		Основной вид топлива	Природный газ			
		Тепловая мощность, Гкал/ч	32			
		Срок реализации, год	2050			

1	2	3	4	5	6
					2.2.1/2.1.1.1200-03
7.3	Источник тепловой энергии	Назначение объекта	Обеспечение централизованного теплоснабжения существующей и планируемой жилой и общественно-деловой застройки города Тельмана	Город Тельмана 03:Ж5:09	Санитарно-защитная зона 100 м (в соответствии с постановлением Главного государственного санитарного врача Российской Федерации от 28 февраля 2022 года № 7). Режим использования территории в соответствии с разделом V СанПиН 2.2.1/2.1.1.1200-03
		Наименование объекта	Газовая блочная котельная		
		Основной вид топлива	Природный газ		
		Тепловая мощность, Гкал/ч	30		
		Срок реализации, год	2050		
7.4	Источник тепловой энергии	Назначение объекта	Обеспечение централизованного теплоснабжения существующей и планируемой жилой и общественно-деловой застройки города Тельмана	Город Тельмана 03:Ж5:09	Санитарно-защитная зона 100 м (в соответствии с постановлением Главного государственного санитарного врача Российской Федерации
		Наименование объекта	Газовая блочная котельная		
		Основной вид топлива	Природный газ		
		Тепловая мощность, Гкал/ч	30		
		Срок реализации, год	2050		

1	2	3	4	5	6
					от 28 февраля 2022 года № 7). Режим использования территории в соответствии с разделом V СанПиН 2.2.1/2.1.1.1200-03
7.5	Источник тепловой энергии	Назначение объекта	Обеспечение централизованного теплоснабжения существующей и планируемой жилой и общественно-деловой застройки города Тельмана	Город Тельмана 03:Ж4:07	Санитарно-защитная зона 100 м (в соответствии с постановлением Главного государственного санитарного врача Российской Федерации от 28 февраля 2022 года № 7). Режим использования территории в соответствии с разделом V СанПиН 2.2.1/2.1.1.1200-03
		Наименование объекта	Газовая блочная котельная		
		Основной вид топлива	Природный газ		
		Тепловая мощность, Гкал/ч	50		
		Срок реализации, год	2050		
7.6	Теплопровод распределительный (квартирный)	Назначение объекта	Обеспечение транспортировки теплоносителя	-	Не устанавливается

1	2	3	4	5	6
			в Тельмановском городском поселении		
		Наименование объекта	Теплопровод распределительный (квартальный)		
		Вид расположения трубопровода	Подземный		
		Протяженность, км	3,25		
		Срок реализации, год	2050		
7.7	Теплопровод распределительный (квартальный)	Назначение объекта	Обеспечение транспортировки теплоносителя в Тельмановском городском поселении	-	Не устанавливается
		Наименование объекта	Теплопровод распределительный (квартальный)		
		Вид расположения трубопровода	Подземный		
		Протяженность, км	2,99		
		Срок реализации, год	2050		
7.8	Теплопровод распределительный (квартальный)	Назначение объекта	Обеспечение транспортировки теплоносителя в Тельмановском городском поселении	-	Не устанавливается
		Наименование объекта	Теплопровод распределительный (квартальный)		
		Вид расположения трубопровода	Подземный		
		Протяженность, км	4,75		
		Срок реализации, год	2050		

1	2	3	4	5	6
7.9	Теплопровод распределительный (квартирный)	Назначение объекта	Обеспечение транспортировки теплоносителя в Тельмановском городском поселении	-	Не устанавливается
		Наименование объекта	Теплопровод распределительный (квартирный)		
		Вид расположения трубопровода	Подземный		
		Протяженность, км	1,97		
		Срок реализации, год	2050		
7.10	Теплопровод распределительный (квартирный)	Назначение объекта	Обеспечение транспор- товки теплоносителя в Тельмановском городском поселении	-	Не устанавливается
		Наименование объекта	Реконструкция распределительного теплопровода		
		Вид расположения трубопровода	Подземный		
		Протяженность, км	0,56		
		Срок реализации, год	2050		
7.11	Теплопровод распределительный (квартирный)	Назначение объекта	Обеспечение транспор- товки теплоносителя в Тельмановском городском поселении	-	Не устанавливается
		Наименование объекта	Теплопровод распределительный (квартирный)		
		Вид расположения трубопровода	Подземный		
		Протяженность, км	0,30		
		Срок реализации, год	2050		

2. Параметры функциональных зон, а также сведения о планируемых для размещения в них объектах федерального значения, объектах регионального значения, объектах местного значения, за исключением линейных объектов

Обозначение функциональной зоны	Наименование функциональной зоны	Параметры функциональной зоны		Сведения о планируемых к размещению в границах функциональной зоны объектах федерального значения, объектах регионального значения, объектах местного значения
		наименование параметра	значение	
1	2	3	4	5
Поселок Войсковоро				
Жилые зоны				
01:Ж1:01	Зона застройки индивидуальными жилыми домами	Максимальная этажность зданий, строений, сооружений	3	Размещение объектов федерального, регионального и местного значения муниципального района не предусмотрено
		Максимальная общая площадь индивидуальных жилых домов, м ²	4 831	
		Максимальный коэффициент застройки функциональной зоны	0,2	
01:Ж1:02	Зона застройки индивидуальными жилыми домами	Максимальная этажность зданий, строений, сооружений	3	Размещение объектов федерального, регионального и местного значения муниципального района не предусмотрено
		Максимальная общая площадь индивидуальных жилых домов, м ²	267	
		Максимальный коэффициент застройки функциональной зоны	0,2	
01:Ж1:03	Зона застройки индивидуальными жилыми домами	Максимальная этажность зданий, строений, сооружений	3	Размещение объектов федерального, регионального и местного значения муниципального района

1	2	3	4	5
		Максимальная общая площадь индивидуальных жилых домов, м ²	25 934	не предусмотрено
		Максимальный коэффициент застройки функциональной зоны	0,2	
01:Ж1:04	Зона застройки индивидуальными жилыми домами	Максимальная этажность зданий, строений, сооружений	3	Размещение объектов федерального, регионального и местного значения муниципального района не предусмотрено
		Максимальная общая площадь индивидуальных жилых домов, м ²	9 878	
		Максимальный коэффициент застройки функциональной зоны	0,2	
01:Ж1:05	Зона застройки индивидуальными жилыми домами	Максимальная этажность зданий, строений, сооружений	3	Размещение объектов федерального, регионального и местного значения муниципального района не предусмотрено
		Максимальная общая площадь индивидуальных жилых домов, м ²	5 537	
		Максимальный коэффициент застройки функциональной зоны	0,2	
01:Ж1:06	Зона застройки индивидуальными жилыми домами	Максимальная этажность зданий, строений, сооружений	3	Размещение объектов федерального, регионального и местного значения муниципального района не предусмотрено
		Максимальная общая площадь индивидуальных жилых домов, м ²	15 184	

1	2	3	4	5
		Максимальный коэффициент застройки функциональной зоны	0,2	
01:Ж3:01	Зона застройки малоэтажными жилыми домами (до 4 этажей, включая мансардный)	Максимальная этажность зданий, строений, сооружений	4	Размещение объектов федерального, регионального и местного значения муниципального района не предусмотрено
		Максимальная общая площадь квартир (без учета балконов и лоджий), м ²	36 928	
		Максимальный коэффициент застройки функциональной зоны	0,4	
01:Ж4:01	Зона застройки среднеэтажными жилыми домами (от 5 до 8 этажей, включая мансардный)	Максимальная этажность зданий, строений, сооружений	8	Размещение объектов федерального и местного значения муниципального района не предусмотрено Объекты регионального значения: 1. Фельдшерско-акушерский пункт 1-го типа (ГБУЗ ЛО "Тосненская клиническая межрайонная больница") не менее 15 пос. в смену, Общая площадь здания: не менее 90 м ²
		Максимальная общая площадь квартир (без учета балконов и лоджий), м ²	30 470	
		Максимальный коэффициент застройки функциональной зоны	0,4	
01:Ж5:01	Зона застройки многоэтажными жилыми домами (9 этажей и более)	Максимальная этажность зданий, строений, сооружений	12	Размещение объектов федерального, регионального и местного значения муниципального района не предусмотрено
		Максимальная общая площадь квартир (без учета балконов и лоджий), м ²	20 120	
		Максимальный коэффициент застройки функциональной зоны	0,4	

1	2	3	4	5
Общественно-деловые зоны				
01:O1:01	Многофункциональная общественно-деловая зона	Максимальная этажность зданий, строений, сооружений	8	Размещение объектов федерального, регионального и местного значения муниципального района не предусмотрено
		Максимальный коэффициент застройки функциональной зоны	1,0	
01:O2:01	Зона специализированной общественной застройки	Максимальная этажность зданий, строений, сооружений	8	Размещение объектов федерального, регионального и местного значения муниципального района не предусмотрено
		Максимальный коэффициент застройки функциональной зоны	0,8	
01:O2:02	Зона специализированной общественной застройки	Максимальная этажность зданий, строений, сооружений	8	Размещение объектов федерального, регионального и местного значения муниципального района не предусмотрено
		Максимальный коэффициент застройки функциональной зоны	0,8	
01:O2:03	Зона специализированной общественной застройки	Максимальная этажность зданий, строений, сооружений	8	Размещение объектов федерального, регионального и местного значения муниципального района не предусмотрено
		Максимальный коэффициент застройки функциональной зоны	0,8	
01:O2:04	Зона специализированной общественной застройки	Максимальная этажность зданий, строений, сооружений	8	Размещение объектов федерального, регионального и местного значения муниципального района не предусмотрено
		Максимальный коэффициент застройки функциональной зоны	0,8	
Производственные зоны, зоны инженерной и транспортной инфраструктур				
01:П1:01	Производственная зона	Максимальная этажность зданий, строений, сооружений	4	Размещение объектов федерального, регионального и местного значения муниципального района

1	2	3	4	5
		Максимальный класс опасности предприятий	IV	не предусмотрено
		Максимальный коэффициент застройки функциональной зоны	0,8	
01:П1:02	Производственная зона	Максимальная этажность зданий, строений, сооружений	4	Размещение объектов федерального, регионального и местного значения муниципального района не предусмотрено
		Максимальный класс опасности предприятий	IV	
		Максимальный коэффициент застройки функциональной зоны	0,8	
01:П1:03	Производственная зона	Максимальная этажность зданий, строений, сооружений	4	Размещение объектов федерального, регионального и местного значения муниципального района не предусмотрено
		Максимальный класс опасности предприятий	IV	
		Максимальный коэффициент застройки функциональной зоны	0,8	
01:П1:04	Производственная зона	Максимальная этажность зданий, строений, сооружений	4	Размещение объектов федерального, регионального и местного значения муниципального района не предусмотрено
		Максимальный класс опасности предприятий	IV	
		Максимальный коэффициент застройки функциональной зоны	0,8	
01:П1:05	Производственная зона	Максимальная этажность зданий, строений, сооружений	4	Размещение объектов федерального, регионального и местного значения муниципального района не предусмотрено. Объекты местного значения поселения:
		Максимальный класс опасности предприятий	IV	
		Максимальный	0,8	

1	2	3	4	5
		коэффициент застройки функциональной зоны		1. Реконструкция канализационных очистных сооружений для механической и биологической очистки с термомеханической обработкой осадка в закрытых помещениях. 2. ОСПС-4
01:Т:01	Зона транспортной инфраструктуры	Максимальная этажность зданий, строений, сооружений	1	Размещение объектов федерального, регионального и местного значения муниципального района не предусмотрено. Объекты местного значения поселения: 1. Реконструкция газовой блочной котельной
01:Т:02	Зона транспортной инфраструктуры	Максимальная этажность зданий, строений, сооружений	1	Размещение объектов федерального, регионального и местного значения муниципального района не предусмотрено
01:Т:03	Зона транспортной инфраструктуры	Максимальная этажность зданий, строений, сооружений	1	Размещение объектов федерального, регионального и местного значения муниципального района не предусмотрено
01:Т:04	Зона транспортной инфраструктуры	Максимальная этажность зданий, строений, сооружений	1	Размещение объектов федерального, регионального и местного значения муниципального района не предусмотрено
01:Т:05	Зона транспортной инфраструктуры	Максимальная этажность зданий, строений, сооружений	1	Размещение объектов федерального, регионального и местного значения муниципального района не предусмотрено
Зоны рекреационного назначения				
01:А:01	Зона акваторий	Максимальная этажность зданий, строений,	0	Размещение объектов федерального, регионального и местного значения муниципального района

1	2	3	4	5
		сооружений		не предусмотрено
01:P1:01	Зона озелененных территорий общего пользования (парки, сады, скверы, бульвары)	Максимальная этажность зданий, строений, сооружений	1	Размещение объектов федерального, регионального и местного значения муниципального района не предусмотрено
		Максимальный коэффициент застройки функциональной зоны	0,1	
01:P1:02	Зона озелененных территорий общего пользования (парки, сады, скверы, бульвары)	Максимальная этажность зданий, строений, сооружений	1	Размещение объектов федерального, регионального и местного значения муниципального района не предусмотрено
		Максимальный коэффициент застройки функциональной зоны	0,1	
01:P1:03	Зона озелененных территорий общего пользования (парки, сады, скверы, бульвары)	Максимальная этажность зданий, строений, сооружений	1	Размещение объектов федерального, регионального и местного значения муниципального района не предусмотрено. Объекты местного значения поселения: 1. Сквер. 2. Насосная станция дождевой канализации
		Максимальный коэффициент застройки функциональной зоны	0,1	
01:P1:04	Зона озелененных территорий общего пользования (парки, сады, скверы, бульвары)	Максимальная этажность зданий, строений, сооружений	1	Размещение объектов федерального, регионального и местного значения муниципального района не предусмотрено
		Максимальный коэффициент застройки функциональной зоны	0,1	
01:P1:05	Зона озелененных территорий общего пользования (парки, сады, скверы, бульвары)	Максимальная этажность зданий, строений, сооружений	1	Размещение объектов федерального, регионального и местного значения муниципального района не предусмотрено
		Максимальный коэффициент застройки функциональной зоны	0,1	

1	2	3	4	5
01:P1:06	Зона озелененных территорий общего пользования (парки, сады, скверы, бульвары)	Максимальная этажность зданий, строений, сооружений	1	Размещение объектов федерального, регионального и местного значения муниципального района не предусмотрено
		Максимальный коэффициент застройки функциональной зоны	0,1	
01:P1:07	Зона озелененных территорий общего пользования (парки, сады, скверы, бульвары)	Максимальная этажность зданий, строений, сооружений	1	Размещение объектов федерального, регионального и местного значения муниципального района не предусмотрено
		Максимальный коэффициент застройки функциональной зоны	0,1	
01:P2:01	Зона отдыха	Максимальная этажность зданий, строений, сооружений	3	Размещение объектов федерального, регионального и местного значения муниципального района не предусмотрено
		Максимальный коэффициент застройки функциональной зоны	0,2	
01:P3:01	Зона рекреационного назначения	Максимальная этажность зданий, строений, сооружений	0	Размещение объектов федерального, регионального и местного значения муниципального района не предусмотрено
		Максимальный коэффициент застройки функциональной зоны	0	
Деревня Пионер				
Жилые зоны				
02:Ж1:01	Зона застройки индивидуальными жилыми домами	Максимальная этажность зданий, строений, сооружений	3	Размещение объектов федерального, регионального и местного значения муниципального района не предусмотрено
		Максимальная общая площадь индивидуальных жилых домов, м ²	224	
		Максимальный коэффициент застройки функциональной зоны	0,2	

1	2	3	4	5
02:Ж3:01	Зона застройки малоэтажными жилыми домами (до 4 этажей, включая мансардный)	Максимальная этажность зданий, строений, сооружений	4	Размещение объектов федерального, регионального и местного значения муниципального района не предусмотрено
		Максимальная общая площадь квартир (без учета балконов и лоджий), м ²	250	
		Максимальный коэффициент застройки функциональной зоны	0,4	
02:Ж3:02	Зона застройки малоэтажными жилыми домами (до 4 этажей, включая мансардный)	Максимальная этажность зданий, строений, сооружений	4	Размещение объектов федерального, регионального и местного значения муниципального района не предусмотрено
		Максимальная общая площадь квартир (без учета балконов и лоджий), м ²	450	
		Максимальный коэффициент застройки функциональной зоны	0,4	
02:Ж4:01	Зона застройки среднеэтажными жилыми домами (от 5 до 8 этажей, включая мансардный)	Максимальная этажность зданий, строений, сооружений	8	Размещение объектов федерального, регионального и местного значения муниципального района не предусмотрено
		Максимальная общая площадь квартир (без учета балконов и лоджий), м ²	33 662	
		Максимальный коэффициент застройки функциональной зоны	0,4	
02:Ж4:02	Зона застройки среднеэтажными жилыми домами (от 5 до 8 этажей, включая мансардный)	Максимальная этажность зданий, строений, сооружений	8	Размещение объектов федерального, регионального и местного значения муниципального района не предусмотрено
		Максимальная общая площадь квартир	13 399	

1	2	3	4	5
		(без учета балконов и лоджий), м ²		
		Максимальный коэффициент застройки функциональной зоны	0,4	
02:Ж4:03	Зона застройки среднеэтажными жилыми домами (от 5 до 8 этажей, включая мансардный)	Максимальная этажность зданий, строений, сооружений	8	Размещение объектов федерального, регионального и местного значения муниципального района не предусмотрено Объекты местного значения поселения: 1. Дом культуры с общедоступной библиотекой, детской библиотекой
		Максимальная общая площадь квартир (без учета балконов и лоджий), м ²	77 479	
		Максимальный коэффициент застройки функциональной зоны	0,4	
02:Ж4:04	Зона застройки среднеэтажными жилыми домами (от 5 до 8 этажей, включая мансардный)	Максимальная этажность зданий, строений, сооружений	8	Размещение объектов федерального, регионального и местного значения муниципального района не предусмотрено
		Максимальная общая площадь квартир (без учета балконов и лоджий), м ²	21 721	
		Максимальный коэффициент застройки функциональной зоны	0,4	
02:Ж4:05	Зона застройки среднеэтажными жилыми домами (от 5 до 8 этажей, включая мансардный)	Максимальная этажность зданий, строений, сооружений	8	Размещение объектов федерального, регионального и местного значения муниципального района не предусмотрено. Объекты местного значения поселения: 1. ОСПС-3. 2. Канализационная насосная станция № 3
		Максимальная общая площадь квартир (без учета балконов и лоджий), м ²	26 375	
		Максимальный коэффициент застройки функциональной зоны	0,4	

1	2	3	4	5
02:Ж4:06	Зона застройки среднеэтажными жилыми домами (от 5 до 8 этажей, включая мансардный)	Максимальная этажность зданий, строений, сооружений	8	Размещение объектов федерального, регионального и местного значения муниципального района не предусмотрено. Объекты местного значения поселения: 1. Газовая блочная котельная
		Максимальная общая площадь квартир (без учета балконов и лоджий), м ²	32 722	
		Максимальный коэффициент застройки функциональной зоны	0,4	
02:Ж5:01	Зона застройки многоэтажными жилыми домами (9 этажей и более)	Максимальная этажность зданий, строений, сооружений	12	Размещение объектов федерального, регионального и местного значения муниципального района не предусмотрено
		Максимальная общая площадь квартир (без учета балконов и лоджий), м ²	24 682	
		Максимальный коэффициент застройки функциональной зоны	0,4	
Производственные зоны, зоны инженерной и транспортной инфраструктур				
02:П1:01	Производственная зона	Максимальная этажность зданий, строений, сооружений	4	Размещение объектов федерального и местного значения муниципального района не предусмотрено Объекты регионального значения: 1. Индустриальный парк "М10" "Пионер". Общая площадь территории: 190,21 га. Объекты местного значения поселения: 1. Насосная станция
		Максимальный класс опасности предприятий	IV	
		Максимальный коэффициент застройки функциональной зоны	0,8	
02:П1:02	Производственная зона	Максимальная этажность зданий, строений, сооружений	4	Размещение объектов федерального, регионального и местного значения муниципального района

1	2	3	4	5
		Максимальный класс опасности предприятий	IV	не предусмотрено
		Максимальный коэффициент застройки функциональной зоны	0,8	
02:Т:01	Зона транспортной инфраструктуры	Максимальная этажность зданий, строений, сооружений	1	Размещение объектов федерального, регионального и местного значения муниципального района не предусмотрено
02:Т:02	Зона транспортной инфраструктуры	Максимальная этажность зданий, строений, сооружений	1	Размещение объектов федерального, регионального и местного значения муниципального района не предусмотрено
02:Т:03	Зона транспортной инфраструктуры	Максимальная этажность зданий, строений, сооружений	1	Размещение объектов федерального, регионального и местного значения муниципального района не предусмотрено
02:Т:04	Зона транспортной инфраструктуры	Максимальная этажность зданий, строений, сооружений	1	Размещение объектов федерального, регионального и местного значения муниципального района не предусмотрено
Зоны рекреационного назначения				
02:Р1:01	Зона озелененных территорий общего пользования (парки, сады, скверы, бульвары)	Максимальная этажность зданий, строений, сооружений	1	Размещение объектов федерального, регионального и местного значения муниципального района не предусмотрено
		Максимальный коэффициент застройки функциональной зоны	0,1	
02:Р1:02	Зона озелененных территорий общего пользования (парки, сады, скверы, бульвары)	Максимальная этажность зданий, строений, сооружений	1	Размещение объектов федерального, регионального и местного значения муниципального района не предусмотрено. Объекты местного значения поселения: 1. Физкультурно-оздоровительный
		Максимальный коэффициент застройки функциональной зоны	0,1	

1	2	3	4	5
				комплекс с бассейном без трибун для зрителей. 2. Сквер
Зоны сельскохозяйственного назначения				
02:Сх2:01	Зона ведения садоводства	Максимальная этажность зданий, строений, сооружений	3	Размещение объектов федерального, регионального и местного значения муниципального района не предусмотрено
02:Сх2:02	Зона ведения садоводства	Максимальная этажность зданий, строений, сооружений	3	Размещение объектов федерального, регионального и местного значения муниципального района не предусмотрено
02:Сх3:01	Производственная зона сельскохозяйственных предприятий	Максимальная этажность зданий, строений, сооружений	4	Размещение объектов федерального, регионального и местного значения муниципального района не предусмотрено
Город Тельмана				
Жилые зоны				
03:Ж1:01	Зона застройки индивидуальными жилыми домами	Максимальная этажность зданий, строений, сооружений	3	Размещение объектов федерального, регионального и местного значения муниципального района не предусмотрено
		Максимальная общая площадь индивидуальных жилых домов, м ²	2 300	
		Максимальный коэффициент застройки функциональной зоны	0,2	
03:Ж1:02	Зона застройки индивидуальными жилыми домами	Максимальная этажность зданий, строений, сооружений	3	Размещение объектов федерального, регионального и местного значения муниципального района не предусмотрено
		Максимальная общая площадь индивидуальных жилых домов, м ²	25 639	

1	2	3	4	5
		Максимальный коэффициент застройки функциональной зоны	0,2	
03:Ж1:03	Зона застройки индивидуальными жилыми домами	Максимальная этажность зданий, строений, сооружений	3	Размещение объектов федерального, регионального и местного значения муниципального района не предусмотрено.
		Максимальная общая площадь индивидуальных жилых домов, м ²	6 633	
		Максимальный коэффициент застройки функциональной зоны	0,2	
03:Ж3:01	Зона застройки малоэтажными жилыми домами (до 4 этажей, включая мансардный)	Максимальная этажность зданий, строений, сооружений	4	Размещение объектов федерального и регионального района не предусмотрено Объекты местного значения поселения: 1. Физкультурно-оздоровительный комплекс без трибун для зрителей
		Максимальная общая площадь квартир (без учета балконов и лоджий), м ²	54 420	
		Максимальный коэффициент застройки функциональной зоны	0,4	
03:Ж4:01	Зона застройки среднеэтажными жилыми домами (от 5 до 8 этажей, включая мансардный)	Максимальная этажность зданий, строений, сооружений	8	Размещение объектов федерального, регионального и местного значения муниципального района не предусмотрено
		Максимальная общая площадь квартир (без учета балконов и лоджий), м ²	37 500	
		Максимальный коэффициент застройки функциональной зоны	0,4	
03:Ж4:02	Зона застройки среднеэтажными жилыми	Максимальная этажность зданий, строений,	8	Размещение объектов федерального и местного значения

1	2	3	4	5
	домами (от 5 до 8 этажей, включая мансардный)	сооружений Максимальная общая площадь квартир (без учета балконов и лоджий), м ² Максимальный коэффициент застройки функциональной зоны	164 550 0,4	муниципального района не предусмотрено Объекты регионального значения: 1. Амбулаторно-поликлинический центр 140 посещений в смену. Общая площадь здания, комплекса зданий: не менее 1990 м ²
03:Ж4:03	Зона застройки среднеэтажными жилыми домами (от 5 до 8 этажей, включая мансардный)	Максимальная этажность зданий, строений, сооружений Максимальная общая площадь квартир (без учета балконов и лоджий), м ² Максимальный коэффициент застройки функциональной зоны	8 82 500 0,4	Размещение объектов федерального, регионального и местного значения муниципального района не предусмотрено. Объекты местного значения поселения: 1. Физкультурно-оздоровительный комплекс без трибун для зрителей
03:Ж4:04	Зона застройки среднеэтажными жилыми домами (от 5 до 8 этажей, включая мансардный)	Максимальная этажность зданий, строений, сооружений Максимальная общая площадь квартир (без учета балконов и лоджий), м ² Максимальный коэффициент застройки функциональной зоны	8 46 100 0,4	Размещение объектов федерального, регионального и местного значения муниципального района не предусмотрено
03:Ж4:05	Зона застройки среднеэтажными жилыми домами (от 5 до 8 этажей, включая мансардный)	Максимальная этажность зданий, строений, сооружений Максимальная общая площадь квартир (без учета балконов и лоджий), м ²	8 168 550	Размещение объектов федерального, регионального и местного значения муниципального района не предусмотрено. Объекты местного значения поселения: 1. Общедоступная библиотека

1	2	3	4	5
		Максимальный коэффициент застройки функциональной зоны	0,4	с детской библиотекой
03:Ж4:07	Зона застройки среднеэтажными жилыми домами (от 5 до 8 этажей, включая мансардный)	Максимальная этажность зданий, строений, сооружений	8	Размещение объектов федерального, регионального и местного значения муниципального района не предусмотрено. Объекты местного значения поселения: 1. ОСПС-1. 2. Канализационная насосная станция № 1. 3. Газовая блочная котельная
		Максимальная общая площадь квартир (без учета балконов и лоджий), м ²	140 200	
		Максимальный коэффициент застройки функциональной зоны	0,4	
03:Ж5:01	Зона застройки многоэтажными жилыми домами (9 этажей и более)	Максимальная этажность зданий, строений, сооружений	12	Размещение объектов федерального, регионального и местного значения муниципального района не предусмотрено
		Максимальная общая площадь квартир (без учета балконов и лоджий), м ²	219 330	
		Максимальный коэффициент застройки функциональной зоны	0,4	
03:Ж5:02	Зона застройки многоэтажными жилыми домами (9 этажей и более)	Максимальная этажность зданий, строений, сооружений	12	Размещение объектов федерального, регионального и местного значения муниципального района не предусмотрено
		Максимальная общая площадь квартир (без учета балконов и лоджий), м ²	103 680	
		Максимальный коэффициент застройки функциональной зоны	0,4	
03:Ж5:03	Зона застройки многоэтажными жилыми	Максимальная этажность зданий, строений,	12	Размещение объектов федерального, регионального и местного значения

1	2	3	4	5
	домами (9 этажей и более)	сооружений		муниципального района не предусмотрено
		Максимальная общая площадь квартир (без учета балконов и лоджий), м ²	207 000	
		Максимальный коэффициент застройки функциональной зоны	0,4	
03:Ж5:04	Зона застройки многоэтажными жилыми домами (9 этажей и более)	Максимальная этажность зданий, строений, сооружений	12	Размещение объектов федерального, регионального и местного значения муниципального района не предусмотрено
		Максимальная общая площадь квартир (без учета балконов и лоджий), м ²	116 550	
		Максимальный коэффициент застройки функциональной зоны	0,4	
03:Ж5:05	Зона застройки многоэтажными жилыми домами (9 этажей и более)	Максимальная этажность зданий, строений, сооружений	12	Размещение объектов федерального, регионального и местного значения муниципального района не предусмотрено. Объекты местного значения поселения: 1. Дом культуры
		Максимальная общая площадь квартир (без учета балконов и лоджий), м ²	168550	
		Максимальный коэффициент застройки функциональной зоны	0,4	
03:Ж5:06	Зона застройки многоэтажными жилыми домами (9 этажей и более)	Максимальная этажность зданий, строений, сооружений	12	Размещение объектов федерального, регионального и местного значения муниципального района не предусмотрено. Объекты местного значения поселения: 1. Общедоступная библиотека
		Максимальная общая площадь квартир (без учета балконов и лоджий), м ²	168550	

1	2	3	4	5
		Максимальный коэффициент застройки функциональной зоны	0,4	с детской библиотекой
03:Ж5:07	Зона застройки многоэтажными жилыми домами (9 этажей и более)	Максимальная этажность зданий, строений, сооружений	12	Размещение объектов федерального, регионального и местного значения муниципального района не предусмотрено. Объекты местного значения поселения: 1. Физкультурно-оздоровительный комплекс без трибун для зрителей
		Максимальная общая площадь квартир (без учета балконов и лоджий), м ²	12 420	
		Максимальный коэффициент застройки функциональной зоны	0,4	
03:Ж5:08	Зона застройки многоэтажными жилыми домами (9 этажей и более)	Максимальная этажность зданий, строений, сооружений	12	Размещение объектов федерального, регионального и местного значения муниципального района не предусмотрено.
		Максимальная общая площадь квартир (без учета балконов и лоджий), м ²	23 580	
		Максимальный коэффициент застройки функциональной зоны	0,4	
03:Ж5:09	Зона застройки многоэтажными жилыми домами (9 этажей и более)	Максимальная этажность зданий, строений, сооружений	12	Размещение объектов федерального, регионального и местного значения муниципального района не предусмотрено. Объекты местного значения поселения: 1. Физкультурно-оздоровительный комплекс с бассейном без трибун для зрителей. 2. Общедоступная библиотека с детской библиотекой. 3. Насосная станция.
		Максимальная общая площадь квартир (без учета балконов и лоджий), м ²	491 580	
		Максимальный коэффициент застройки функциональной зоны	0,4	

1	2	3	4	5
				4. ОСПС-2. 5. Канализационная насосная станция № 2. 6. Газовая блочная котельная. 7. Газовая блочная котельная. 8. Сквер
03:Ж5:10	Зона застройки многоэтажными жилыми домами (9 этажей и более)	Максимальная этажность зданий, строений, сооружений	12	Размещение объектов федерального, регионального и местного значения муниципального района не предусмотрено.
		Максимальная общая площадь квартир (без учета балконов и лоджий), м ²	32 850	
		Максимальный коэффициент застройки функциональной зоны	0,4	
Общественно-деловые зоны				
03:О1:01	Многофункциональная общественно-деловая зона	Максимальная этажность зданий, строений, сооружений	8	Размещение объектов федерального, регионального и местного значения муниципального района не предусмотрено
		Максимальный коэффициент застройки функциональной зоны	1,0	
03:О1:03	Многофункциональная общественно-деловая зона	Максимальная этажность зданий, строений, сооружений	8	Размещение объектов федерального, регионального и местного значения муниципального района не предусмотрено. Объекты местного значения поселения: 1. Физкультурно-оздоровительный комплекс с бассейном без трибун для зрителей. 2. Дом культуры с общедоступной библиотекой, детской библиотекой. 3. Общедоступная библиотека
		Максимальный коэффициент застройки функциональной зоны	1,0	

1	2	3	4	5
				с детской библиотекой. 4. Реконструкция канализационной насосной станции на главной улице северно-восточной части города Тельмана
03:01:04	Многофункциональная общественно-деловая зона	Максимальная этажность зданий, строений, сооружений	8	Размещение объектов федерального, регионального и местного значения муниципального района не предусмотрено.
		Максимальный коэффициент застройки функциональной зоны	1,0	
03:01:05	Многофункциональная общественно-деловая зона	Максимальная этажность зданий, строений, сооружений	8	Размещение объектов федерального, регионального и местного значения муниципального района не предусмотрено
		Максимальный коэффициент застройки функциональной зоны	1,0	
03:01:06	Многофункциональная общественно-деловая зона	Максимальная этажность зданий, строений, сооружений	8	Размещение объектов федерального, регионального и местного значения муниципального района не предусмотрено
		Максимальный коэффициент застройки функциональной зоны	1,0	
03:01:07	Многофункциональная общественно-деловая зона	Максимальная этажность зданий, строений, сооружений	8	Размещение объектов федерального, регионального и местного значения муниципального района не предусмотрено
		Максимальный коэффициент застройки функциональной зоны	1,0	
03:01:08	Многофункциональная общественно-деловая зона	Максимальная этажность зданий, строений, сооружений	8	Размещение объектов федерального, регионального и местного значения муниципального района не предусмотрено
		Максимальный коэффициент застройки функциональной зоны	1,0	

1	2	3	4	5
03:O1:09	Многофункциональная общественно-деловая зона	Максимальная этажность зданий, строений, сооружений	8	Размещение объектов федерального, регионального и местного значения муниципального района не предусмотрено
		Максимальный коэффициент застройки функциональной зоны	1,0	
03:O1:10	Многофункциональная общественно-деловая зона	Максимальная этажность зданий, строений, сооружений	8	Размещение объектов федерального и местного значения муниципального района не предусмотрено. Объекты регионального значения: 1. Пожарное депо в пос. Тельмана V тип, на 4 автомобиля. Объекты местного значения поселения: 1. Насосная станция
		Максимальный коэффициент застройки функциональной зоны	1,0	
03:O1:11	Многофункциональная общественно-деловая зона	Максимальная этажность зданий, строений, сооружений	8	Размещение объектов федерального, регионального и местного значения муниципального района не предусмотрено
		Максимальный коэффициент застройки функциональной зоны	1,0	
03:O2:01	Зона специализированной общественной застройки	Максимальная этажность зданий, строений, сооружений	8	Размещение объектов федерального, регионального и местного значения муниципального района не предусмотрено
		Максимальный коэффициент застройки функциональной зоны	0,8	
03:O2:02	Зона специализированной общественной застройки	Максимальная этажность зданий, строений, сооружений	8	Размещение объектов федерального, регионального и местного значения муниципального района не предусмотрено
		Максимальный коэффициент застройки функциональной зоны	0,8	
03:O2:03	Зона специализированной	Максимальная этажность	8	Размещение объектов федерального,

1	2	3	4	5
	общественной застройки	зданий, строений, сооружений		регионального и местного значения муниципального района не предусмотрено. Объекты местного значения поселения: 1. Физкультурно-оздоровительный комплекс с бассейном без трибун для зрителей. 2. Физкультурно-оздоровительный комплекс без трибун для зрителей. 3. Дворец культуры с общедоступной библиотекой, детской библиотекой, многофункциональным зрительным залом (зрительный зал, театральная площадка, концертный зал, кинозал), помещениями для размещения учреждений органов по делам молодежи и краеведческим музеем 4. Футбольный стадион с легкоатлетическими дорожками, трибунами для зрителей и детско-юношеской спортивной школой
		Максимальный коэффициент застройки функциональной зоны	0,8	
03:02:04	Зона специализированной общественной застройки	Максимальная этажность зданий, строений, сооружений	8	Размещение объектов федерального, регионального и местного значения муниципального района не предусмотрено.
		Максимальный коэффициент застройки функциональной зоны	0,8	
03:02:05	Зона специализированной общественной застройки	Максимальная этажность зданий, строений, сооружений	8	Размещение объектов федерального, регионального и местного значения муниципального района не предусмотрено
		Максимальный коэффициент застройки функциональной зоны	0,8	

1	2	3	4	5
03:O2:06	Зона специализированной общественной застройки	Максимальная этажность зданий, строений, сооружений	8	Размещение объектов федерального, регионального и местного значения муниципального района не предусмотрено
		Максимальный коэффициент застройки функциональной зоны	0,8	
Производственные зоны, зоны инженерной и транспортной инфраструктур				
03:П1:01	Производственная зона	Максимальная этажность зданий, строений, сооружений	4	Размещение объектов федерального, регионального и местного значения муниципального района не предусмотрено
		Максимальный класс опасности предприятий	IV	
		Максимальный коэффициент застройки функциональной зоны	0,8	
03:П1:02	Производственная зона	Максимальная этажность зданий, строений, сооружений	4	Размещение объектов федерального, регионального и местного значения муниципального района не предусмотрено
		Максимальный класс опасности предприятий	IV	
		Максимальный коэффициент застройки функциональной зоны	0,8	
03:П1:03	Производственная зона	Максимальная этажность зданий, строений, сооружений	4	Размещение объектов федерального, регионального и местного значения муниципального района не предусмотрено
		Максимальный класс опасности предприятий	IV	
		Максимальный коэффициент застройки функциональной зоны	0,8	
03:П1:04	Производственная зона	Максимальная этажность зданий, строений, сооружений	4	Размещение объектов федерального, регионального и местного значения муниципального района не предусмотрено
		Максимальный класс	IV	

1	2	3	4	5
		опасности предприятий		Объекты регионального значения: 1. Индустриальный парк "М10" "Тельмана". Общая площадь территории: 592,92 га
		Максимальный коэффициент застройки функциональной зоны	0,8	
03:П1:05	Производственная зона	Максимальная этажность зданий, строений, сооружений	4	Размещение объектов федерального и местного значения муниципального района не предусмотрено Объекты регионального значения: 1. Индустриальный парк "М10" "Тельмана". Общая площадь территории: 592,92 га
		Максимальный класс опасности предприятий	IV	
		Максимальный коэффициент застройки функциональной зоны	0,8	
03:П1:06	Производственная зона	Максимальная этажность зданий, строений, сооружений	4	Размещение объектов федерального и местного значения муниципального района не предусмотрено Объекты регионального значения: 1. Индустриальный парк "М10" "Тельмана". Общая площадь территории: 592,92 га
		Максимальный класс опасности предприятий	IV	
		Максимальный коэффициент застройки функциональной зоны	0,8	
03:П1:07	Производственная зона	Максимальная этажность зданий, строений, сооружений	4	Размещение объектов федерального и местного значения муниципального района не предусмотрено Объекты регионального значения: 1. Индустриальный парк "М10" "Ям-Ижора". Общая площадь территории: 252,02 га
		Максимальный класс опасности предприятий	IV	
		Максимальный коэффициент застройки функциональной зоны	0,8	
03:Т:01	Зона транспортной инфраструктуры	Максимальная этажность зданий, строений, сооружений	1	Размещение объектов федерального, регионального и местного значения муниципального района не предусмотрено
03:Т:02	Зона транспортной инфраструктуры	Максимальная этажность зданий, строений, сооружений	1	Размещение объектов федерального, регионального и местного значения муниципального района

1	2	3	4	5
		сооружений		муниципального района не предусмотрено
03:Т:13	Зона транспортной инфраструктуры	Максимальная этажность зданий, строений, сооружений	1	Размещение объектов федерального, регионального и местного значения муниципального района не предусмотрено
03:Т:14	Зона транспортной инфраструктуры	Максимальная этажность зданий, строений, сооружений	1	Размещение объектов федерального, регионального и местного значения муниципального района не предусмотрено
03:Т:15	Зона транспортной инфраструктуры	Максимальная этажность зданий, строений, сооружений	1	Размещение объектов федерального, регионального и местного значения муниципального района не предусмотрено
03:И:01	Зона инженерной инфраструктуры	Максимальная этажность зданий, строений, сооружений	4	Размещение объектов федерального, регионального и местного значения муниципального района не предусмотрено
03:И:02	Зона инженерной инфраструктуры	Максимальная этажность зданий, строений, сооружений	4	Размещение объектов федерального, регионального и местного значения муниципального района не предусмотрено
Зоны рекреационного назначения				
03:Р1:01	Зона озелененных территорий общего пользования (парки, сады, скверы, бульвары)	Максимальная этажность зданий, строений, сооружений	1	Размещение объектов федерального, регионального и местного значения муниципального района не предусмотрено
		Максимальный коэффициент застройки функциональной зоны	0,1	
03:Р1:02	Зона озелененных территорий общего пользования (парки, сады, скверы, бульвары)	Максимальная этажность зданий, строений, сооружений	1	Размещение объектов федерального, регионального и местного значения муниципального района не предусмотрено. Объекты местного значения поселения:
		Максимальный коэффициент застройки функциональной зоны	0,1	

1	2	3	4	5
				1. Физкультурно-оздоровительный комплекс без трибун для зрителей. 2. Парк
03:P1:04	Зона озелененных территорий общего пользования (парки, сады, скверы, бульвары)	Максимальная этажность зданий, строений, сооружений	1	Размещение объектов федерального, регионального и местного значения муниципального района не предусмотрено. Объекты местного значения поселения: 1. Парк
		Максимальный коэффициент застройки функциональной зоны	0,1	
03:P1:05	Зона озелененных территорий общего пользования (парки, сады, скверы, бульвары)	Максимальная этажность зданий, строений, сооружений	1	Размещение объектов федерального, регионального и местного значения муниципального района не предусмотрено. Объекты местного значения поселения: 1. Бульвар
		Максимальный коэффициент застройки функциональной зоны	0,1	
03:P1:06	Зона озелененных территорий общего пользования (парки, сады, скверы, бульвары)	Максимальная этажность зданий, строений, сооружений	1	Размещение объектов федерального, регионального и местного значения муниципального района не предусмотрено. Объекты местного значения поселения: 1. Бульвар
		Максимальный коэффициент застройки функциональной зоны	0,1	
03:P1:07	Зона озелененных территорий общего пользования (парки, сады, скверы, бульвары)	Максимальная этажность зданий, строений, сооружений	1	Размещение объектов федерального, регионального и местного значения муниципального района не предусмотрено. Объекты местного значения поселения: 1. Сквер
		Максимальный коэффициент застройки функциональной зоны	0,1	
03:P1:08	Зона озелененных территорий общего пользования (парки, сады, скверы, бульвары)	Максимальная этажность зданий, строений, сооружений	1	Размещение объектов федерального, регионального и местного значения муниципального района не предусмотрено.
		Максимальный коэффициент застройки функциональной зоны	0,1	

1	2	3	4	5
		коэффициент застройки функциональной зоны		Объекты местного значения поселения: 1. Сквер
03:P1:09	Зона озелененных территорий общего пользования (парки, сады, скверы, бульвары)	Максимальная этажность зданий, строений, сооружений	1	Размещение объектов федерального, регионального и местного значения муниципального района не предусмотрено. Объекты местного значения поселения: 1. Сквер
		Максимальный коэффициент застройки функциональной зоны	0,1	
03:P1:13	Зона озелененных территорий общего пользования (парки, сады, скверы, бульвары)	Максимальная этажность зданий, строений, сооружений	1	Размещение объектов федерального, регионального и местного значения муниципального района не предусмотрено. Объекты местного значения поселения: 1. Насосная станция дождевой канализации
		Максимальный коэффициент застройки функциональной зоны	0,1	
03:P3:01	Зоны рекреационного назначения	Максимальная этажность зданий, строений, сооружений	0	Размещение объектов федерального, регионального и местного значения муниципального района не предусмотрено
		Максимальный коэффициент застройки функциональной зоны	0	
03:P3:02	Зоны рекреационного назначения	Максимальная этажность зданий, строений, сооружений	0	Размещение объектов федерального и местного значения муниципального района не предусмотрено Объекты регионального значения: 1. Индустриальный парк "М10" "Ям-Ижора". Общая площадь территории: 252,02 га
		Максимальный коэффициент застройки функциональной зоны	0	
Зоны сельскохозяйственного назначения				
03:Cx3:01	Производственная зона сельскохозяйственных	Максимальная этажность зданий, строений,	4	Размещение объектов федерального, регионального и местного значения

1	2	3	4	5
	предприятий	сооружений		муниципального района не предусмотрено
Зоны специального назначения				
03:Сп1:01	Зона кладбищ	Максимальная этажность зданий, строений, сооружений	1	Размещение объектов федерального, регионального и местного значения муниципального района не предусмотрено
Деревня Ям-Ижора				
Жилые зоны				
04:Ж1:01	Зона застройки индивидуальными жилыми домами	Максимальная этажность зданий, строений, сооружений	3	Размещение объектов федерального, регионального и местного значения муниципального района не предусмотрено
		Максимальная общая площадь индивидуальных жилых домов, м ²	5 054	
		Максимальный коэффициент застройки функциональной зоны	0,2	
04:Ж1:02	Зона застройки индивидуальными жилыми домами	Максимальная этажность зданий, строений, сооружений	3	Размещение объектов федерального, регионального и местного значения муниципального района не предусмотрено
		Максимальная общая площадь индивидуальных жилых домов, м ²	9 243	
		Максимальный коэффициент застройки функциональной зоны	0,2	
04:Ж1:03	Зона застройки индивидуальными жилыми домами	Максимальная этажность зданий, строений, сооружений	3	Размещение объектов федерального, регионального и местного значения муниципального района не предусмотрено
		Максимальная общая площадь индивидуальных жилых	1 082	

1	2	3	4	5
		домов, м ²		
		Максимальный коэффициент застройки функциональной зоны	0,2	
Общественно-деловые зоны				
04:О1:01	Многофункциональная общественно-деловая зона	Максимальная этажность зданий, строений, сооружений	8	Размещение объектов федерального, регионального и местного значения муниципального района не предусмотрено
		Максимальный коэффициент застройки функциональной зоны	1,0	
Производственные зоны, зоны инженерной и транспортной инфраструктур				
04:П1:01	Производственная зона	Максимальная этажность зданий, строений, сооружений	4	Размещение объектов федерального, регионального и местного значения муниципального района не предусмотрено
		Максимальный класс опасности предприятий	IV	
		Максимальный коэффициент застройки функциональной зоны	0,8	
04:П1:02	Производственная зона	Максимальная этажность зданий, строений, сооружений	4	Размещение объектов федерального, регионального и местного значения муниципального района не предусмотрено
		Максимальный класс опасности предприятий	IV	
		Максимальный коэффициент застройки функциональной зоны	0,8	
04:П1:03	Производственная зона	Максимальная этажность зданий, строений, сооружений	4	Размещение объектов федерального, регионального и местного значения муниципального района не предусмотрено
		Максимальный класс опасности предприятий	IV	
		Максимальный коэффициент застройки	0,8	

1	2	3	4	5
		функциональной зоны		
04:П1:04	Производственная зона	Максимальная этажность зданий, строений, сооружений	4	Размещение объектов федерального, регионального и местного значения муниципального района не предусмотрено
		Максимальный класс опасности предприятий	IV	
		Максимальный коэффициент застройки функциональной зоны	0,8	
04:П1:05	Производственная зона	Максимальная этажность зданий, строений, сооружений	4	Размещение объектов федерального, регионального и местного значения муниципального района не предусмотрено
		Максимальный класс опасности предприятий	IV	
		Максимальный коэффициент застройки функциональной зоны	0,8	
04:П1:06	Производственная зона	Максимальная этажность зданий, строений, сооружений	4	Размещение объектов федерального и местного значения муниципального района не предусмотрено Объекты регионального значения: 1. Криогенная автозаправочная станция в дер. Ям-Ижора. 2. Индустриальный парк "М10" "Ям-Ижора". Общая площадь территории: 252,02 га
		Максимальный класс опасности предприятий	IV	
		Максимальный коэффициент застройки функциональной зоны	0,8	
04:П1:07	Производственная зона	Максимальная этажность зданий, строений, сооружений	4	Размещение объектов федерального и местного значения муниципального района не предусмотрено Объекты регионального значения: 1. Криогенная автозаправочная станция в дер. Ям-Ижора. 2. ПС 110 кВ ИП "М10".
		Максимальный класс опасности предприятий	IV	
		Максимальный коэффициент застройки функциональной зоны	0,8	

1	2	3	4	5
				3. Пожарное депо в пос. Тельмана V тип, на 6 автомобилей. 4. Индустриальный парк "М10" "Ям-Ижора". Общая площадь территории: 252,02 га
04:П1:08	Производственная зона	Максимальная этажность зданий, строений, сооружений	4	Размещение объектов федерального и местного значения муниципального района не предусмотрено Объекты регионального значения: 1. Индустриальный парк "М10" "Ям-Ижора". Общая площадь территории: 252,02 га
		Максимальный класс опасности предприятий	IV	
		Максимальный коэффициент застройки функциональной зоны	0,8	
04:Т:01	Зона транспортной инфраструктуры	Максимальная этажность зданий, строений, сооружений	1	Размещение объектов федерального, регионального и местного значения муниципального района не предусмотрено
04:Т:02	Зона транспортной инфраструктуры	Максимальная этажность зданий, строений, сооружений	1	Размещение объектов федерального, регионального и местного значения муниципального района не предусмотрено
04:Т:03	Зона транспортной инфраструктуры	Максимальная этажность зданий, строений, сооружений	1	Размещение объектов федерального, регионального и местного значения муниципального района не предусмотрено
04:Т:04	Зона транспортной инфраструктуры	Максимальная этажность зданий, строений, сооружений	1	Размещение объектов федерального, регионального и местного значения муниципального района не предусмотрено
04:Т:05	Зона транспортной инфраструктуры	Максимальная этажность зданий, строений, сооружений	1	Размещение объектов федерального, регионального и местного значения муниципального района не предусмотрено
04:Т:06	Зона транспортной инфраструктуры	Максимальная этажность зданий, строений,	1	Размещение объектов федерального, регионального и местного значения

1	2	3	4	5
		сооружений		муниципального района не предусмотрено
04:Т:07	Зона транспортной инфраструктуры	Максимальная этажность зданий, строений, сооружений	1	Размещение объектов федерального, регионального и местного значения муниципального района не предусмотрено
Зоны рекреационного назначения				
04:А:01	Зона акваторий	Максимальная этажность зданий, строений, сооружений	0	Размещение объектов федерального, регионального и местного значения муниципального района не предусмотрено
04:Р1:01	Зона озелененных территорий общего пользования (парки, сады, скверы, бульвары)	Максимальная этажность зданий, строений, сооружений	1	Размещение объектов федерального, регионального и местного значения муниципального района не предусмотрено
		Максимальный коэффициент застройки функциональной зоны	0,1	
04:Р1:02	Зона озелененных территорий общего пользования (парки, сады, скверы, бульвары)	Максимальная этажность зданий, строений, сооружений	1	Размещение объектов федерального, регионального и местного значения муниципального района не предусмотрено
		Максимальный коэффициент застройки функциональной зоны	0,1	
Иные зоны				
04:Ин:01	Иные зоны	Максимальная этажность зданий, строений, сооружений	8	Размещение объектов федерального, регионального и местного значения муниципального района не предусмотрено
		Максимальный коэффициент застройки функциональной зоны	1,0	
04:Ин:02	Иные зоны	Максимальная этажность зданий, строений, сооружений	8	Размещение объектов федерального, регионального и местного значения муниципального района не предусмотрено
		Максимальный	1,0	

1	2	3	4	5
		коэффициент застройки функциональной зоны		
04:Ин:03	Иные зоны	Максимальная этажность зданий, строений, сооружений	8	Размещение объектов федерального, регионального и местного значения муниципального района не предусмотрено
		Максимальный коэффициент застройки функциональной зоны	1,0	
04:Ин:04	Иные зоны	Максимальная этажность зданий, строений, сооружений	8	Размещение объектов федерального, регионального и местного значения муниципального района не предусмотрено
		Максимальный коэффициент застройки функциональной зоны	1,0	
04:Ин:05	Иные зоны	Максимальная этажность зданий, строений, сооружений	8	Размещение объектов федерального, регионального и местного значения муниципального района не предусмотрено
		Максимальный коэффициент застройки функциональной зоны	1,0	
04:Ин:06	Иные зоны	Максимальная этажность зданий, строений, сооружений	8	Размещение объектов федерального, регионального и местного значения муниципального района не предусмотрено
		Максимальный коэффициент застройки функциональной зоны	1,0	
Территории за границами населенных пунктов				
Производственные зоны, зоны инженерной и транспортной инфраструктур				
00:П1:01	Производственная зона	Максимальная этажность зданий, строений, сооружений	4	Размещение объектов федерального и местного значения муниципального района не предусмотрено Объекты регионального значения: 1. Индустриальный парк "М10" "Тельмана". Общая площадь
		Максимальный класс опасности предприятий	IV	
		Максимальный коэффициент застройки	0,8	

1	2	3	4	5
		функциональной зоны		территории: 592,92 га
00:П1:02	Производственная зона	Максимальная этажность зданий, строений, сооружений	4	Размещение объектов федерального и местного значения муниципального района не предусмотрено Объекты регионального значения: 1. Индустриальный парк "М10" "Тельмана". Общая площадь территории: 592,92 га.
		Максимальный класс опасности предприятий	IV	
		Максимальный коэффициент застройки функциональной зоны	0,8	
00:П1:03	Производственная зона	Максимальная этажность зданий, строений, сооружений	4	Размещение объектов федерального и местного значения муниципального района не предусмотрено Объекты регионального значения: 1. Индустриальный парк "М10" "Ям-Ижора". Общая площадь территории: 252,02 га
		Максимальный класс опасности предприятий	IV	
		Максимальный коэффициент застройки функциональной зоны	0,8	
00:П1:04	Производственная зона	Максимальная этажность зданий, строений, сооружений	4	Размещение объектов федерального и местного значения муниципального района не предусмотрено Объекты регионального значения: 1. Индустриальный парк "М10" "Ям-Ижора". Общая площадь территории: 252,02 га
		Максимальный класс опасности предприятий	IV	
		Максимальный коэффициент застройки функциональной зоны	0,8	
00:П1:05	Производственная зона	Максимальная этажность зданий, строений, сооружений	4	Размещение объектов федерального, регионального и местного значения муниципального района не предусмотрено
		Максимальный класс опасности предприятий	IV	
		Максимальный коэффициент застройки функциональной зоны	0,8	
00:П1:06	Производственная зона	Максимальная этажность зданий, строений,	4	Размещение объектов федерального, регионального и местного значения

1	2	3	4	5
		сооружений		муниципального района не предусмотрено
		Максимальный класс опасности предприятий	IV	
		Максимальный коэффициент застройки функциональной зоны	0,8	
00:П1:07	Производственная зона	Максимальная этажность зданий, строений, сооружений	4	Размещение объектов федерального и местного значения муниципального района не предусмотрено Объекты регионального значения: 1. Индустриальный парк "М10" "Тельмана". Общая площадь территории: 592,92 га
		Максимальный класс опасности предприятий	IV	
		Максимальный коэффициент застройки функциональной зоны	0,8	
00:П1:08	Производственная зона	Максимальная этажность зданий, строений, сооружений	4	Размещение объектов федерального, регионального и местного значения муниципального района не предусмотрено
		Максимальный класс опасности предприятий	IV	
		Максимальный коэффициент застройки функциональной зоны	0,8	
00:П1:09	Производственная зона	Максимальная этажность зданий, строений, сооружений	4	Размещение объектов федерального, регионального и местного значения муниципального района не предусмотрено
		Максимальный класс опасности предприятий	IV	
		Максимальный коэффициент застройки функциональной зоны	0,8	
00:П1:10	Производственная зона	Максимальная этажность зданий, строений, сооружений	4	Размещение объектов федерального и местного значения муниципального района не предусмотрено Объекты регионального значения:
		Максимальный класс опасности предприятий	IV	

1	2	3	4	5
		Максимальный коэффициент застройки функциональной зоны	0,8	1. Индустриальный парк "М10" "Тельмана". Общая площадь территории: 592,92 га
00:П1:11	Производственная зона	Максимальная этажность зданий, строений, сооружений	4	Размещение объектов федерального, регионального и местного значения муниципального района не предусмотрено
		Максимальный класс опасности предприятий	IV	
		Максимальный коэффициент застройки функциональной зоны	0,8	
00:П1:12	Производственная зона	Максимальная этажность зданий, строений, сооружений	4	Размещение объектов федерального, регионального и местного значения муниципального района не предусмотрено
		Максимальный класс опасности предприятий	IV	
		Максимальный коэффициент застройки функциональной зоны	0,8	
00:П1:13	Производственная зона	Максимальная этажность зданий, строений, сооружений	4	Размещение объектов федерального, регионального и местного значения муниципального района не предусмотрено
		Максимальный класс опасности предприятий	IV	
		Максимальный коэффициент застройки функциональной зоны	0,8	
00:П1:14	Производственная зона	Максимальная этажность зданий, строений, сооружений	4	Размещение объектов федерального и местного значения муниципального района не предусмотрено Объекты регионального значения: 1. Индустриальный парк "М10" "Тельмана". Общая площадь территории: 592,92 га
		Максимальный класс опасности предприятий	IV	
		Максимальный коэффициент застройки функциональной зоны	0,8	

1	2	3	4	5
00:П1:15	Производственная зона	Максимальная этажность зданий, строений, сооружений	4	Размещение объектов федерального, регионального и местного значения муниципального района не предусмотрено
		Максимальный класс опасности предприятий	IV	
		Максимальный коэффициент застройки функциональной зоны	0,8	
00:Т:01	Зона транспортной инфраструктуры	Максимальная этажность зданий, строений, сооружений	1	Размещение объектов федерального и местного значения муниципального района не предусмотрено Объекты регионального значения: 1. Индустриальный парк "М10" "Тельмана". Общая площадь территории: 592,92 га
00:Т:02	Зона транспортной инфраструктуры	Максимальная этажность зданий, строений, сооружений	1	Размещение объектов федерального, регионального и местного значения муниципального района не предусмотрено
00:Т:03	Зона транспортной инфраструктуры	Максимальная этажность зданий, строений, сооружений	1	Размещение объектов федерального, регионального и местного значения муниципального района не предусмотрено
00:Т:04	Зона транспортной инфраструктуры	Максимальная этажность зданий, строений, сооружений	1	Размещение объектов федерального, регионального и местного значения муниципального района не предусмотрено
00:Т:05	Зона транспортной инфраструктуры	Максимальная этажность зданий, строений, сооружений	1	Размещение объектов федерального, регионального и местного значения муниципального района не предусмотрено

1	2	3	4	5
00:Т:06	Зона транспортной инфраструктуры	Максимальная этажность зданий, строений, сооружений	1	Размещение объектов федерального и местного значения муниципального района не предусмотрено Объекты регионального значения: 1. Индустриальный парк "М10" "Ям-Ижора". Общая площадь территории: 252,02 га
00:Т:07	Зона транспортной инфраструктуры	Максимальная этажность зданий, строений, сооружений	1	Размещение объектов федерального, регионального и местного значения муниципального района не предусмотрено
00:Т:08	Зона транспортной инфраструктуры	Максимальная этажность зданий, строений, сооружений	1	Размещение объектов федерального, регионального и местного значения муниципального района не предусмотрено
00:Т:09	Зона транспортной инфраструктуры	Максимальная этажность зданий, строений, сооружений	1	Размещение объектов федерального, регионального и местного значения муниципального района не предусмотрено
00:Т:10	Зона транспортной инфраструктуры	Максимальная этажность зданий, строений, сооружений	1	Размещение объектов федерального, регионального и местного значения муниципального района не предусмотрено
00:Т:11	Зона транспортной инфраструктуры	Максимальная этажность зданий, строений, сооружений	1	Размещение объектов федерального, регионального и местного значения муниципального района не предусмотрено
00:Т:12	Зона транспортной инфраструктуры	Максимальная этажность зданий, строений, сооружений	1	Размещение объектов федерального и местного значения муниципального района не предусмотрено Объекты регионального значения: 1. Индустриальный парк "М10" "Ям-Ижора". Общая площадь

1	2	3	4	5
				территории: 252,02 га
00:Т:13	Зона транспортной инфраструктуры	Максимальная этажность зданий, строений, сооружений	1	Размещение объектов федерального, регионального и местного значения муниципального района не предусмотрено
00:Т:14	Зона транспортной инфраструктуры	Максимальная этажность зданий, строений, сооружений	1	Размещение объектов федерального, регионального и местного значения муниципального района не предусмотрено
00:Т:15	Зона транспортной инфраструктуры	Максимальная этажность зданий, строений, сооружений	1	Размещение объектов федерального и местного значения муниципального района не предусмотрено Объекты регионального значения: 1. Индустриальный парк "М10" "Пионер". Общая площадь территории: 190,21 га
00:Т:16	Зона транспортной инфраструктуры	Максимальная этажность зданий, строений, сооружений	1	Размещение объектов федерального, регионального и местного значения муниципального района не предусмотрено
00:Т:17	Зона транспортной инфраструктуры	Максимальная этажность зданий, строений, сооружений	1	Размещение объектов федерального, регионального и местного значения муниципального района не предусмотрено
00:Т:18	Зона транспортной инфраструктуры	Максимальная этажность зданий, строений, сооружений	1	Размещение объектов федерального, регионального и местного значения муниципального района не предусмотрено
00:Т:19	Зона транспортной инфраструктуры	Максимальная этажность зданий, строений, сооружений	1	Размещение объектов федерального, регионального и местного значения муниципального района не предусмотрено
00:Т:20	Зона транспортной инфраструктуры	Максимальная этажность зданий, строений,	1	Размещение объектов федерального, регионального и местного значения

1	2	3	4	5
		сооружений		муниципального района не предусмотрено
00:И:01	Зона инженерной инфраструктуры	Максимальная этажность зданий, строений, сооружений	4	Размещение объектов федерального, регионального и местного значения муниципального района не предусмотрено
00:И:02	Зона инженерной инфраструктуры	Максимальная этажность зданий, строений, сооружений	4	Размещение объектов федерального, регионального и местного значения муниципального района не предусмотрено
00:И:03	Зона инженерной инфраструктуры	Максимальная этажность зданий, строений, сооружений	4	Размещение объектов федерального и местного значения муниципального района не предусмотрено Объекты регионального значения: 1. Индустриальный парк "М10" "Ям-Ижора". Общая площадь территории: 252,02 га.
00:И:04	Зона инженерной инфраструктуры	Максимальная этажность зданий, строений, сооружений	4	Размещение объектов федерального, регионального и местного значения муниципального района не предусмотрено
00:И:05	Зона инженерной инфраструктуры	Максимальная этажность зданий, строений, сооружений	4	Размещение объектов федерального, регионального и местного значения муниципального района не предусмотрено
00:И:06	Зона инженерной инфраструктуры	Максимальная этажность зданий, строений, сооружений	4	Размещение объектов федерального, регионального и местного значения муниципального района не предусмотрено
00:И:07	Зона инженерной инфраструктуры	Максимальная этажность зданий, строений, сооружений	4	Размещение объектов федерального, регионального и местного значения муниципального района не предусмотрено
00:И:08	Зона инженерной	Максимальная этажность	4	Размещение объектов федерального,

1	2	3	4	5
	инфраструктуры	зданий, строений, сооружений		регионального и местного значения муниципального района не предусмотрено
00:И:09	Зона инженерной инфраструктуры	Максимальная этажность зданий, строений, сооружений	4	Размещение объектов федерального, регионального и местного значения муниципального района не предусмотрено
00:И:10	Зона инженерной инфраструктуры	Максимальная этажность зданий, строений, сооружений	4	Размещение объектов федерального, регионального и местного значения муниципального района не предусмотрено
00:И:11	Зона инженерной инфраструктуры	Максимальная этажность зданий, строений, сооружений	4	Размещение объектов федерального, регионального и местного значения муниципального района не предусмотрено
00:И:12	Зона инженерной инфраструктуры	Максимальная этажность зданий, строений, сооружений	4	Размещение объектов федерального, регионального и местного значения муниципального района не предусмотрено
00:И:13	Зона инженерной инфраструктуры	Максимальная этажность зданий, строений, сооружений	4	Размещение объектов федерального, регионального и местного значения муниципального района не предусмотрено
00:И:14	Зона инженерной инфраструктуры	Максимальная этажность зданий, строений, сооружений	4	Размещение объектов федерального, регионального и местного значения муниципального района не предусмотрено
00:И:15	Зона инженерной инфраструктуры	Максимальная этажность зданий, строений, сооружений	4	Размещение объектов федерального, регионального и местного значения муниципального района не предусмотрено
00:И:16	Зона инженерной инфраструктуры	Максимальная этажность зданий, строений, сооружений	4	Размещение объектов федерального, регионального и местного значения муниципального района не предусмотрено

1	2	3	4	5
00:И:17	Зона инженерной инфраструктуры	Максимальная этажность зданий, строений, сооружений	4	Размещение объектов федерального и местного значения муниципального района не предусмотрено Объекты регионального значения: 1. ПС 35 кВ № 715 "Тельмана"
Зоны рекреационного назначения				
00:Л:01	Зона лесов	Максимальная этажность зданий, строений, сооружений	0	Размещение объектов федерального, регионального и местного значения муниципального района не предусмотрено
00:А:01	Зона акваторий	Максимальная этажность зданий, строений, сооружений	0	Размещение объектов федерального, регионального и местного значения муниципального района не предусмотрено
00:РЗ:01	Зоны рекреационного назначения	Максимальная этажность зданий, строений, сооружений	0	Размещение объектов федерального, регионального и местного значения муниципального района не предусмотрено
		Максимальный коэффициент застройки функциональной зоны	0	
00:РЗ:02	Зоны рекреационного назначения	Максимальная этажность зданий, строений, сооружений	0	Размещение объектов федерального и местного значения муниципального района не предусмотрено Объекты регионального значения: 1. Индустриальный парк "М10" "Тельмана". Общая площадь территории: 592,92 га
		Максимальный коэффициент застройки функциональной зоны	0	
00:РЗ:03	Зоны рекреационного назначения	Максимальная этажность зданий, строений, сооружений	0	Размещение объектов федерального и местного значения муниципального района не предусмотрено Объекты регионального значения: 1. Индустриальный парк "М10"
		Максимальный коэффициент застройки функциональной зоны	0	

1	2	3	4	5
				"Тельмана". Общая площадь территории: 592,92 га
00:РЗ:4	Зоны рекреационного назначения	Максимальная этажность зданий, строений, сооружений	0	Размещение объектов федерального, регионального и местного значения муниципального района не предусмотрено
		Максимальный коэффициент застройки функциональной зоны	0	
00:РЗ:05	Зоны рекреационного назначения	Максимальная этажность зданий, строений, сооружений	0	Размещение объектов федерального, регионального и местного значения муниципального района не предусмотрено
		Максимальный коэффициент застройки функциональной зоны	0	
Зоны сельскохозяйственного назначения				
00:Сх1:01	Зона сельскохозяйственных угодий	Максимальная этажность зданий, строений, сооружений	0	Размещение объектов федерального, регионального и местного значения муниципального района не предусмотрено
00:Сх1:02	Зона сельскохозяйственных угодий	Максимальная этажность зданий, строений, сооружений	0	Размещение объектов федерального, регионального и местного значения муниципального района не предусмотрено
00:Сх1:03	Зона сельскохозяйственных угодий	Максимальная этажность зданий, строений, сооружений	0	Размещение объектов федерального, регионального и местного значения муниципального района не предусмотрено
00:Сх1:04	Зона сельскохозяйственных угодий	Максимальная этажность зданий, строений, сооружений	0	Размещение объектов федерального, регионального и местного значения муниципального района не предусмотрено
00:Сх1:05	Зона сельскохозяйственных угодий	Максимальная этажность зданий, строений, сооружений	0	Размещение объектов федерального, регионального и местного значения муниципального района не предусмотрено

1	2	3	4	5
				не предусмотрено
00:Сх1:15	Зона сельскохозяйственных угодий	Максимальная этажность зданий, строений, сооружений	0	Размещение объектов федерального, регионального и местного значения муниципального района не предусмотрено
00:Сх1:16	Зона сельскохозяйственных угодий	Максимальная этажность зданий, строений, сооружений	0	Размещение объектов федерального, регионального и местного значения муниципального района не предусмотрено
00:Сх1:17	Зона сельскохозяйственных угодий	Максимальная этажность зданий, строений, сооружений	0	Размещение объектов федерального, регионального и местного значения муниципального района не предусмотрено
00:Сх1:18	Зона сельскохозяйственных угодий	Максимальная этажность зданий, строений, сооружений	0	Размещение объектов федерального, регионального и местного значения муниципального района не предусмотрено
00:Сх1:19	Зона сельскохозяйственных угодий	Максимальная этажность зданий, строений, сооружений	0	Размещение объектов федерального, регионального и местного значения муниципального района не предусмотрено
00:Сх1:20	Зона сельскохозяйственных угодий	Максимальная этажность зданий, строений, сооружений	0	Размещение объектов федерального, регионального и местного значения муниципального района не предусмотрено
00:Сх1:21	Зона сельскохозяйственных угодий	Максимальная этажность зданий, строений, сооружений	0	Размещение объектов федерального, регионального и местного значения муниципального района не предусмотрено
00:Сх1:22	Зона сельскохозяйственных угодий	Максимальная этажность зданий, строений, сооружений	0	Размещение объектов федерального, регионального и местного значения муниципального района не предусмотрено
00:Сх1:23	Зона сельскохозяйственных угодий	Максимальная этажность зданий, строений,	0	Размещение объектов федерального, регионального и местного значения

1	2	3	4	5
		сооружений		муниципального района не предусмотрено
00:Сх1:24	Зона сельскохозяйственных угодий	Максимальная этажность зданий, строений, сооружений	0	Размещение объектов федерального, регионального и местного значения муниципального района не предусмотрено
00:Сх1:25	Зона сельскохозяйственных угодий	Максимальная этажность зданий, строений, сооружений	0	Размещение объектов федерального, регионального и местного значения муниципального района не предусмотрено
00:Сх1:26	Зона сельскохозяйственных угодий	Максимальная этажность зданий, строений, сооружений	0	Размещение объектов федерального, регионального и местного значения муниципального района не предусмотрено
00:Сх1:27	Зона сельскохозяйственных угодий	Максимальная этажность зданий, строений, сооружений	0	Размещение объектов федерального, регионального и местного значения муниципального района не предусмотрено
00:Сх1:28	Зона сельскохозяйственных угодий	Максимальная этажность зданий, строений, сооружений	0	Размещение объектов федерального, регионального и местного значения муниципального района не предусмотрено
00:Сх1:29	Зона сельскохозяйственных угодий	Максимальная этажность зданий, строений, сооружений	0	Размещение объектов федерального, регионального и местного значения муниципального района не предусмотрено
00:Сх1:30	Зона сельскохозяйственных угодий	Максимальная этажность зданий, строений, сооружений	0	Размещение объектов федерального, регионального и местного значения муниципального района не предусмотрено
00:Сх1:31	Зона сельскохозяйственных угодий	Максимальная этажность зданий, строений, сооружений	0	Размещение объектов федерального, регионального и местного значения муниципального района не предусмотрено
00:Сх1:32	Зона сельскохозяйственных	Максимальная этажность	0	Размещение объектов федерального,

1	2	3	4	5
	угодий	зданий, строений, сооружений		регионального и местного значения муниципального района не предусмотрено
00:Сх1:33	Зона сельскохозяйственных угодий	Максимальная этажность зданий, строений, сооружений	0	Размещение объектов федерального, регионального и местного значения муниципального района не предусмотрено
00:Сх1:34	Зона сельскохозяйственных угодий	Максимальная этажность зданий, строений, сооружений	0	Размещение объектов федерального, регионального и местного значения муниципального района не предусмотрено
00:Сх1:35	Зона сельскохозяйственных угодий	Максимальная этажность зданий, строений, сооружений	0	Размещение объектов федерального, регионального и местного значения муниципального района не предусмотрено
00:Сх1:36	Зона сельскохозяйственных угодий	Максимальная этажность зданий, строений, сооружений	0	Размещение объектов федерального, регионального и местного значения муниципального района не предусмотрено
00:Сх1:37	Зона сельскохозяйственных угодий	Максимальная этажность зданий, строений, сооружений	0	Размещение объектов федерального, регионального и местного значения муниципального района не предусмотрено
00:Сх1:38	Зона сельскохозяйственных угодий	Максимальная этажность зданий, строений, сооружений	0	Размещение объектов федерального, регионального и местного значения муниципального района не предусмотрено
00:Сх1:39	Зона сельскохозяйственных угодий	Максимальная этажность зданий, строений, сооружений	0	Размещение объектов федерального, регионального и местного значения муниципального района не предусмотрено
00:Сх1:40	Зона сельскохозяйственных угодий	Максимальная этажность зданий, строений, сооружений	0	Размещение объектов федерального, регионального и местного значения муниципального района не предусмотрено

1	2	3	4	5
00:Сх1:41	Зона сельскохозяйственных угодий	Максимальная этажность зданий, строений, сооружений	0	Размещение объектов федерального, регионального и местного значения муниципального района не предусмотрено
00:Сх1:42	Зона сельскохозяйственных угодий	Максимальная этажность зданий, строений, сооружений	0	Размещение объектов федерального, регионального и местного значения муниципального района не предусмотрено
00:Сх1:43	Зона сельскохозяйственных угодий	Максимальная этажность зданий, строений, сооружений	0	Размещение объектов федерального, регионального и местного значения муниципального района не предусмотрено
00:Сх2:01	Зона ведения садоводства	Максимальная этажность зданий, строений, сооружений	3	Размещение объектов федерального, регионального и местного значения муниципального района не предусмотрено
00:Сх2:02	Зона ведения садоводства	Максимальная этажность зданий, строений, сооружений	3	Размещение объектов федерального, регионального и местного значения муниципального района не предусмотрено
00:Сх2:03	Зона ведения садоводства	Максимальная этажность зданий, строений, сооружений	3	Размещение объектов федерального, регионального и местного значения муниципального района не предусмотрено
00:Сх2:04	Зона ведения садоводства	Максимальная этажность зданий, строений, сооружений	3	Размещение объектов федерального, регионального и местного значения муниципального района не предусмотрено
00:Сх2:05	Зона ведения садоводства	Максимальная этажность зданий, строений, сооружений	3	Размещение объектов федерального, регионального и местного значения муниципального района не предусмотрено
00:Сх2:06	Зона ведения садоводства	Максимальная этажность зданий, строений, сооружений	3	Размещение объектов федерального, регионального и местного значения муниципального района

1	2	3	4	5
				не предусмотрено
00:Сх2:07	Зона ведения садоводства	Максимальная этажность зданий, строений, сооружений	3	Размещение объектов федерального, регионального и местного значения муниципального района не предусмотрено
00:Сх3:01	Производственная зона сельскохозяйственных предприятий	Максимальная этажность зданий, строений, сооружений	4	Размещение объектов федерального, регионального и местного значения муниципального района не предусмотрено
Зоны специального назначения				
00:Сп1:01	Зона кладбищ	Максимальная этажность зданий, строений, сооружений	1	Размещение объектов федерального, регионального и местного значения муниципального района не предусмотрено
Иные зоны				
00:Ин:01	Иные зоны	Максимальная этажность зданий, строений, сооружений	0	Размещение объектов федерального, регионального и местного значения муниципального района не предусмотрено
00:Ин:02	Иные зоны	Максимальная этажность зданий, строений, сооружений	0	Размещение объектов федерального, регионального и местного значения муниципального района не предусмотрено
00:Ин:03	Иные зоны	Максимальная этажность зданий, строений, сооружений	0	Размещение объектов федерального, регионального и местного значения муниципального района не предусмотрено
00:Ин:04	Иные зоны	Максимальная этажность зданий, строений, сооружений	0	Размещение объектов федерального, регионального и местного значения муниципального района не предусмотрено
00:Ин:05	Иные зоны	Максимальная этажность зданий, строений, сооружений	0	Размещение объектов федерального, регионального и местного значения муниципального района не предусмотрено

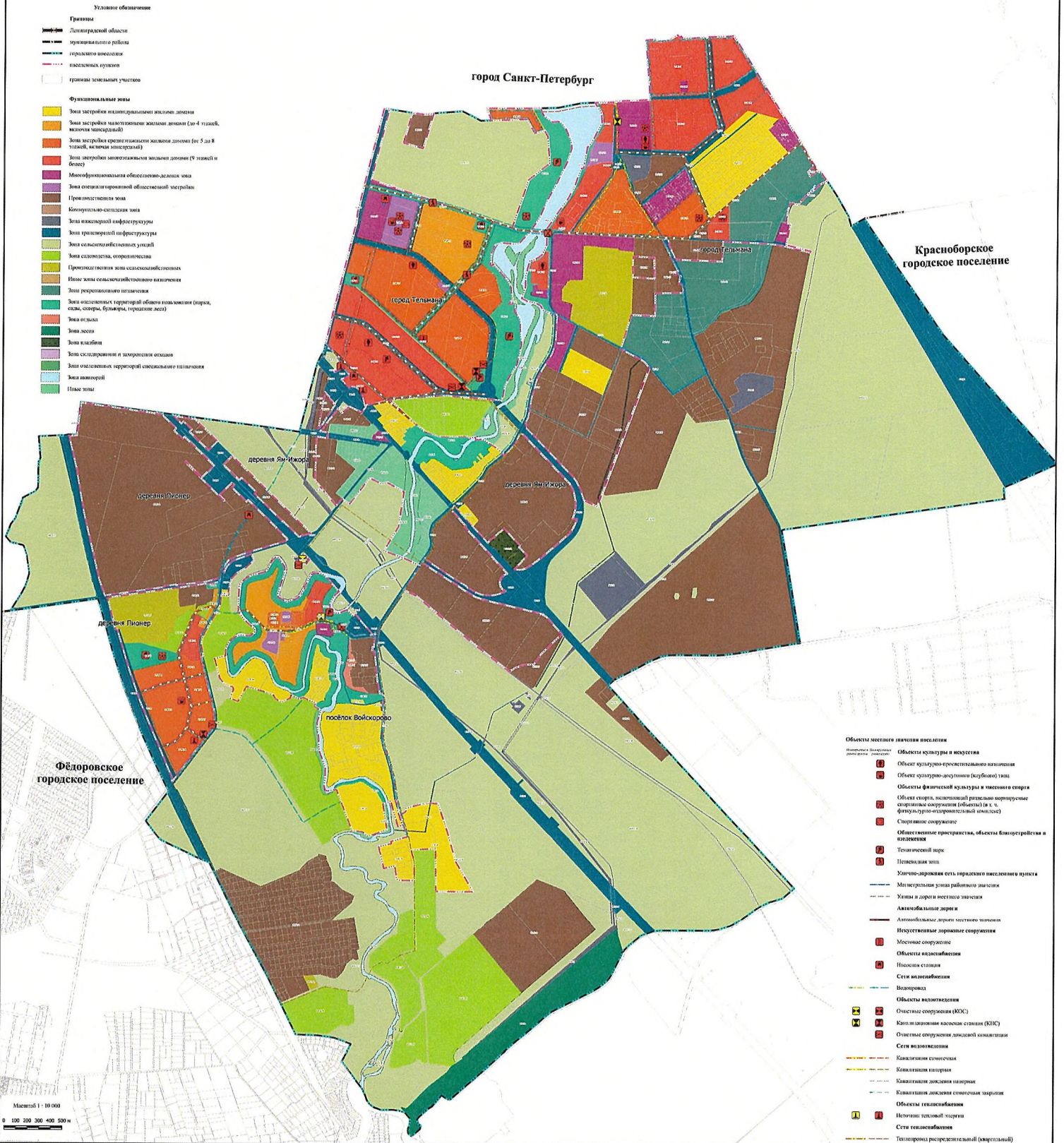
1	2	3	4	5
00:Ин:06	Иные зоны	Максимальная этажность зданий, строений, сооружений	0	Размещение объектов федерального, регионального и местного значения муниципального района не предусмотрено

КАРТЫ



Генеральный план Тельмановского городского поселения Тосненского муниципального района Ленинградской области

Карта планируемого размещения объектов местного значения





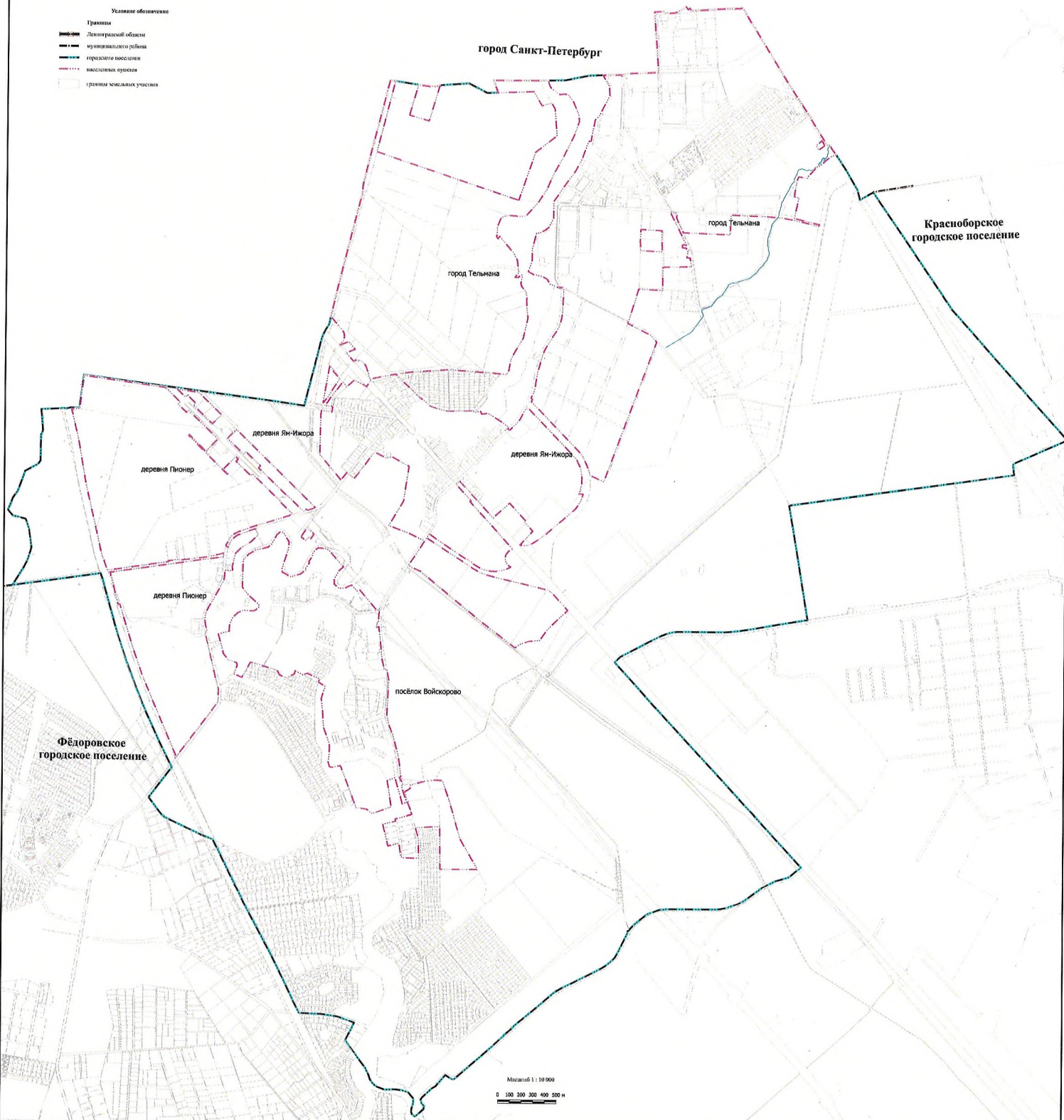
Генеральный план Тельмановского городского поселения Тосненского муниципального района Ленинградской области

Карта границ населенных пунктов

Условные обозначения

Границы

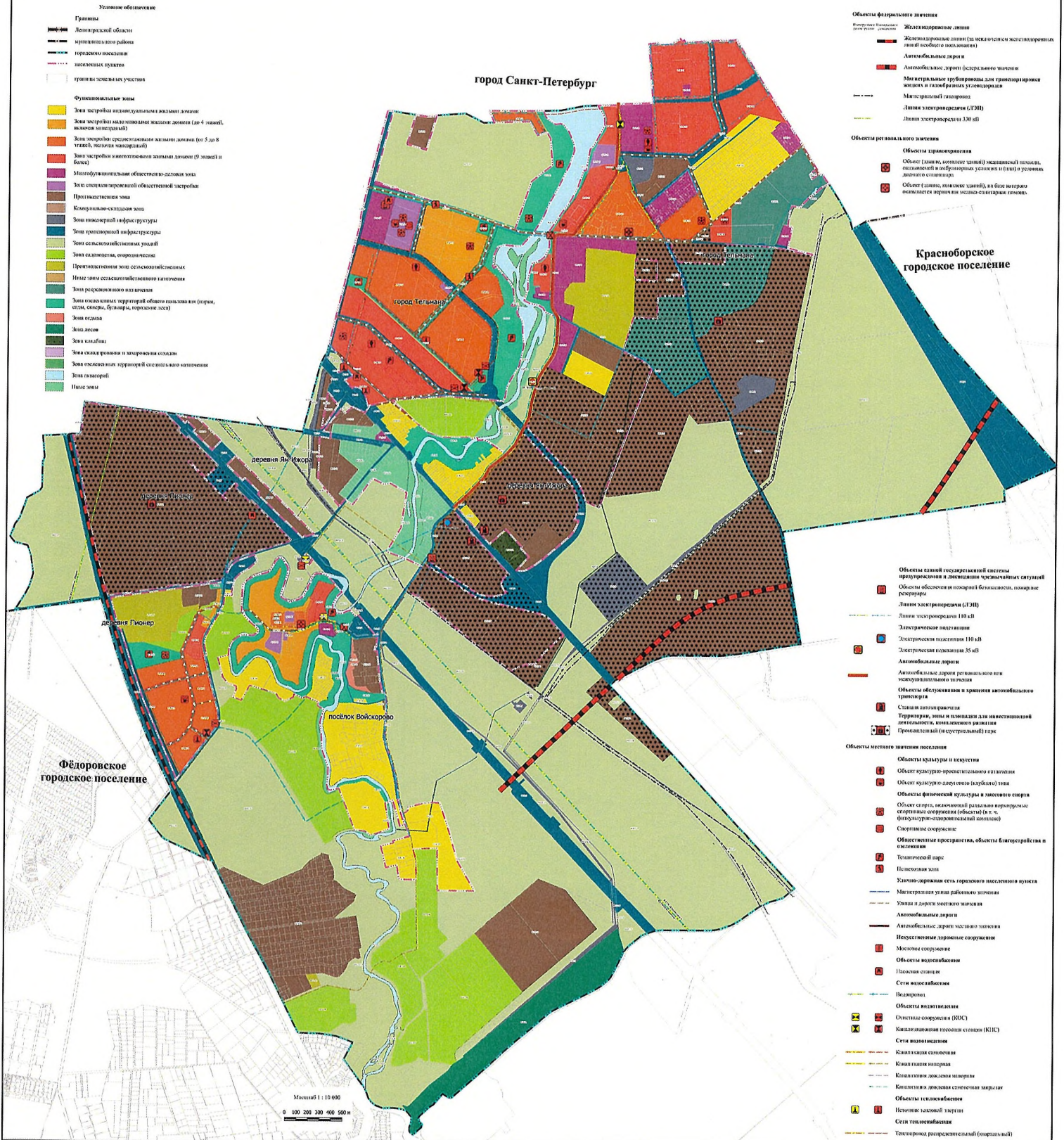
- Ленинградская область
- муниципальный район
- городское поселение
- населенный пункт
- граница земельных участков





Генеральный план Тельмановского городского поселения Тосненского муниципального района Ленинградской области

Карта функциональных зон



ПРИЛОЖЕНИЕ
к карте функциональных зон

Описание функциональных зон

Обозначение функциональной зоны	Описание функциональной зоны
1	2
Поселок Войсковоро	
Жилые зоны	
Зоны застройки индивидуальными жилыми домами	
01:Ж1:01	<p>Приоритетный вид использования – индивидуальная жилая застройка.</p> <p>На территории зоны могут:</p> <p>размещаться объекты обслуживания, проживающего населения: объекты образования, культуры, здравоохранения, спорта, торговли, сервиса, гаражи, объекты инженерной инфраструктуры;</p> <p>выделяться территории общего пользования: озелененные территории общего и ограниченного пользования, улицы, проезды.</p> <p>Допускается размещение:</p> <p>объектов, обеспечивающих рабочие места с соблюдением требований санитарно-эпидемиологического законодательства.</p> <p>Планируемые к размещению объекты регионального значения: Размещение объектов регионального значения не предусмотрено.</p> <p>Планируемые к размещению объекты местного (муниципальный район) значения: Размещение объектов местного (муниципальный район) значения не предусмотрено.</p> <p>Планируемые к размещению объекты местного (поселение) значения: Размещение объектов местного (поселение) значения не предусмотрено</p>
01:Ж1:02	<p>Приоритетный вид использования – индивидуальная жилая застройка.</p> <p>На территории зоны могут:</p> <p>размещаться объекты обслуживания, проживающего населения: объекты образования, культуры, здравоохранения, спорта, торговли, сервиса, гаражи, объекты инженерной инфраструктуры;</p> <p>выделяться территории общего пользования: озелененные территории общего и ограниченного пользования, улицы, проезды.</p> <p>Допускается размещение:</p> <p>объектов, обеспечивающих рабочие места с соблюдением требований санитарно-эпидемиологического законодательства.</p>

1	2
	<p>Планируемые к размещению объекты регионального значения: Размещение объектов регионального значения не предусмотрено.</p> <p>Планируемые к размещению объекты местного (муниципальный район) значения: Размещение объектов местного (муниципальный район) значения не предусмотрено.</p> <p>Планируемые к размещению объекты местного (поселение) значения: Размещение объектов местного (поселение) значения не предусмотрено</p>
01:Ж1:03	<p>Приоритетный вид использования – индивидуальная жилая застройка.</p> <p>На территории зоны могут:</p> <p style="padding-left: 20px;">размещаться объекты обслуживания, проживающего населения: объекты образования, культуры, здравоохранения, спорта, торговли, сервиса, гаражи, объекты инженерной инфраструктуры;</p> <p style="padding-left: 20px;">выделяться территории общего пользования: озелененные территории общего и ограниченного пользования, улицы, проезды.</p> <p>Допускается размещение:</p> <p style="padding-left: 20px;">объектов, обеспечивающих рабочие места с соблюдением требований санитарно-эпидемиологического законодательства.</p> <p>Планируемые к размещению объекты регионального значения: Размещение объектов регионального значения не предусмотрено.</p> <p>Планируемые к размещению объекты местного (муниципальный район) значения: Размещение объектов местного (муниципальный район) значения не предусмотрено.</p> <p>Планируемые к размещению объекты местного (поселение) значения: Размещение объектов местного (поселение) значения не предусмотрено</p>
01:Ж1:04	<p>Приоритетный вид использования – индивидуальная жилая застройка.</p> <p>На территории зоны могут:</p> <p style="padding-left: 20px;">размещаться объекты обслуживания, проживающего населения: объекты образования, культуры, здравоохранения, спорта, торговли, сервиса, гаражи, объекты инженерной инфраструктуры;</p> <p style="padding-left: 20px;">выделяться территории общего пользования: озелененные территории общего и ограниченного пользования, улицы, проезды.</p> <p>Допускается размещение:</p> <p style="padding-left: 20px;">объектов, обеспечивающих рабочие места с соблюдением требований санитарно-эпидемиологического законодательства.</p> <p>Планируемые к размещению объекты регионального значения: Размещение объектов местного</p>

1	2
	<p>(муниципальный район) значения не предусмотрено.</p> <p>Планируемые к размещению объекты местного (муниципальный район) значения: Размещение объектов местного (муниципальный район) значения не предусмотрено.</p> <p>Планируемые к размещению объекты местного (поселение) значения: Размещение объектов местного (поселение) значения не предусмотрено</p>
01:Ж1:05	<p>Приоритетный вид использования – индивидуальная жилая застройка.</p> <p>На территории зоны могут:</p> <p>размещаться объекты обслуживания, проживающего населения: объекты образования, культуры, здравоохранения, спорта, торговли, сервиса, гаражи, объекты инженерной инфраструктуры;</p> <p>выделяться территории общего пользования: озелененные территории общего и ограниченного пользования, улицы, проезды.</p> <p>Допускается размещение:</p> <p>объектов, обеспечивающих рабочие места с соблюдением требований санитарно-эпидемиологического законодательства.</p> <p>Планируемые к размещению объекты регионального значения: Размещение объектов регионального значения не предусмотрено.</p> <p>Планируемые к размещению объекты местного (муниципальный район) значения: Размещение объектов местного (муниципальный район) значения не предусмотрено.</p> <p>Планируемые к размещению объекты местного (поселение) значения: Размещение объектов местного (поселение) значения не предусмотрено</p>
01:Ж1:06	<p>Приоритетный вид использования – индивидуальная жилая застройка.</p> <p>На территории зоны могут:</p> <p>размещаться объекты обслуживания, проживающего населения: объекты образования, культуры, здравоохранения, спорта, торговли, сервиса, гаражи, объекты инженерной инфраструктуры;</p> <p>выделяться территории общего пользования: озелененные территории общего и ограниченного пользования, улицы, проезды.</p> <p>Допускается размещение:</p> <p>объектов, обеспечивающих рабочие места с соблюдением требований санитарно-эпидемиологического законодательства.</p> <p>Планируемые к размещению объекты регионального значения: Размещение объектов регионального значения не предусмотрено.</p>

1	2
	<p>Планируемые к размещению объекты местного (муниципальный район) значения: Размещение объектов местного (муниципальный район) значения не предусмотрено.</p> <p>Планируемые к размещению объекты местного (поселение) значения: Размещение объектов местного (поселение) значения не предусмотрено</p>
Зоны застройки малоэтажными жилыми домами (до 4 этажей, включая мансардный)	
01:Ж3:01	<p>Приоритетный вид использования – малоэтажная жилая застройка с включением отдельных участков индивидуальной жилой застройки.</p> <p>На территории зоны могут:</p> <ul style="list-style-type: none"> размещаться объекты обслуживания, проживающего населения: объекты образования, культуры, здравоохранения, спорта, торговли, сервиса, гаражи, объекты инженерной инфраструктуры; выделяться территории общего пользования: озелененные территории общего и ограниченного пользования, улицы, проезды. <p>Допускается размещение:</p> <ul style="list-style-type: none"> объектов, обеспечивающих рабочие места с соблюдением требований санитарно-эпидемиологического законодательства. <p>Планируемые к размещению объекты регионального значения: Размещение объектов регионального значения не предусмотрено.</p> <p>Планируемые к размещению объекты местного (муниципальный район) значения: Размещение объектов местного (муниципальный район) значения не предусмотрено.</p> <p>Планируемые к размещению объекты местного (поселение) значения: Размещение объектов местного (поселение) значения не предусмотрено</p>
Зоны застройки среднеэтажными жилыми домами (от 5 до 8 этажей, включая мансардный)	
01:Ж4:01	<p>Приоритетный вид использования – среднеэтажная жилая застройка.</p> <p>На территории зоны могут:</p> <ul style="list-style-type: none"> размещаться объекты обслуживания, проживающего населения: объекты образования, культуры, здравоохранения, спорта, торговли, сервиса, гаражи, объекты инженерной инфраструктуры; выделяться территории общего пользования: озелененные территории общего и ограниченного пользования, улицы, проезды. <p>Допускается размещение:</p> <ul style="list-style-type: none"> объектов, обеспечивающих рабочие места с соблюдением требований санитарно-эпидемиологического законодательства.

1	2
	<p>Планируемые к размещению объекты регионального значения: 1. Фельдшерско-акушерский пункт 1-го типа (ГБУЗ ЛО "Тосненская клиническая межрайонная больница") не менее 15 пос. в смену, Общая площадь здания: не менее 90 м²</p> <p>Планируемые к размещению объекты местного (муниципальный район) значения: Размещение объектов местного (муниципальный район) значения не предусмотрено.</p> <p>Планируемые к размещению объекты местного (поселение) значения: Размещение объектов местного (поселение) значения не предусмотрено</p>
Зоны застройки многоэтажными жилыми домами (9 этажей и более)	
01:Ж5:01	<p>Приоритетный вид использования – многоэтажная жилая застройка.</p> <p>На территории зоны могут: размещаться объекты обслуживания, проживающего населения: объекты образования, культуры, здравоохранения, спорта, торговли, сервиса, гаражи, объекты инженерной инфраструктуры; выделяться территории общего пользования: озелененные территории общего и ограниченного пользования, улицы, проезды.</p> <p>Допускается размещение: объектов, обеспечивающих рабочие места с соблюдением требований санитарно-эпидемиологического законодательства.</p> <p>Планируемые к размещению объекты регионального значения: Размещение объектов регионального значения не предусмотрено.</p> <p>Планируемые к размещению объекты местного (муниципальный район) значения: Размещение объектов местного (муниципальный район) значения не предусмотрено.</p> <p>Планируемые к размещению объекты местного (поселение) значения: 1. Реконструкция газовой блочной котельной</p>
Общественно-деловые зоны	
Многофункциональные общественно-деловые зоны	
01:О1:01	<p>Приоритетный вид использования – размещение объектов предпринимательской деятельности создающих рабочие места в сфере услуг, объектов коммунального обслуживания территории.</p> <p>На территории зоны могут: размещаться объекты инженерной инфраструктуры; выделяться территории общего пользования: озелененные территории общего и ограниченного</p>

1	2
	<p>пользования, улицы, проезды. Допускается размещение: производственных объектов V класса опасности. Планируемые к размещению объекты регионального значения: Размещение объектов регионального значения не предусмотрено. Планируемые к размещению объекты местного (муниципальный район) значения: Размещение объектов местного (муниципальный район) значения не предусмотрено. Планируемые к размещению объекты местного (поселение) значения: Размещение объектов местного (поселение) значения не предусмотрено</p>
Зоны специализированной общественной застройки	
01:O2:01	<p>Приоритетный вид использования – размещение социальных объектов, объектов предпринимательской деятельности, создающих рабочие места в сфере услуг, объектов коммунального обслуживания территории. На территории зоны могут: размещаться объекты инженерной инфраструктуры; выделяться территории общего пользования: озелененные территории общего и ограниченного пользования, улицы, проезды. Допускается размещение: производственных объектов V класса опасности. Планируемые к размещению объекты регионального значения: Размещение объектов регионального значения не предусмотрено. Планируемые к размещению объекты местного (муниципальный район) значения: Размещение объектов местного (муниципальный район) значения не предусмотрено. Планируемые к размещению объекты местного (поселение) значения: Размещение объектов местного (поселение) значения не предусмотрено</p>
01:O2:02	<p>Приоритетный вид использования – размещение социальных объектов, объектов предпринимательской деятельности, создающих рабочие места в сфере услуг, объектов коммунального обслуживания территории. На территории зоны могут: размещаться объекты инженерной инфраструктуры; выделяться территории общего пользования: озелененные территории общего и ограниченного пользования, улицы, проезды. Допускается размещение:</p>

1	2
	<p>производственных объектов V класса опасности.</p> <p>Планируемые к размещению объекты регионального значения: Размещение объектов регионального значения не предусмотрено.</p> <p>Планируемые к размещению объекты местного (муниципальный район) значения: Размещение объектов местного (муниципальный район) значения не предусмотрено.</p> <p>Планируемые к размещению объекты местного (поселение) значения: Размещение объектов местного (поселение) значения не предусмотрено</p>
01:O2:03	<p>Приоритетный вид использования – размещение социальных объектов, объектов предпринимательской деятельности, создающих рабочие места в сфере услуг, объектов коммунального обслуживания территории.</p> <p>На территории зоны могут:</p> <ul style="list-style-type: none"> размещаться объекты инженерной инфраструктуры; выделяться территории общего пользования: озелененные территории общего и ограниченного пользования, улицы, проезды. <p>Допускается размещение:</p> <ul style="list-style-type: none"> производственных объектов V класса опасности. <p>Планируемые к размещению объекты регионального значения: Размещение объектов регионального значения не предусмотрено.</p> <p>Планируемые к размещению объекты местного (муниципальный район) значения: Размещение объектов местного (муниципальный район) значения не предусмотрено.</p> <p>Планируемые к размещению объекты местного (поселение) значения: Размещение объектов местного (поселение) значения не предусмотрено</p>
01:O2:04	<p>Приоритетный вид использования – размещение социальных объектов, объектов предпринимательской деятельности, создающих рабочие места в сфере услуг, объектов коммунального обслуживания территории.</p> <p>На территории зоны могут:</p> <ul style="list-style-type: none"> размещаться объекты инженерной инфраструктуры; выделяться территории общего пользования: озелененные территории общего и ограниченного пользования, улицы, проезды. <p>Допускается размещение:</p> <ul style="list-style-type: none"> производственных объектов V класса опасности. <p>Планируемые к размещению объекты регионального значения: Размещение объектов регионального значения не предусмотрено.</p>

1	2
	<p>Планируемые к размещению объекты местного (муниципальный район) значения: Размещение объектов местного (муниципальный район) значения не предусмотрено.</p> <p>Планируемые к размещению объекты местного (поселение) значения: Размещение объектов местного (поселение) значения не предусмотрено</p>
Производственные зоны, зоны инженерной и транспортной инфраструктур	
Производственные зоны	
01:П1:01	<p>Приоритетный вид использования – производственная деятельность с размещением производственных объектов IV класса опасности с соблюдением требований санитарно-эпидемиологического законодательства при условии, что санитарно-защитная зона таких объектов не выходит за границы функциональной зоны.</p> <p>На территории зоны могут:</p> <ul style="list-style-type: none"> размещаться отдельные объекты обслуживания, объекты инженерной инфраструктуры, объекты торговли, объекты научной и предпринимательской деятельности, выделяться территории общего пользования: озелененные территории общего и ограниченного пользования, автомобильные дороги. <p>Планируемые к размещению объекты регионального значения: Размещение объектов регионального значения не предусмотрено.</p> <p>Планируемые к размещению объекты местного (муниципальный район) значения: Размещение объектов местного (муниципальный район) значения не предусмотрено.</p> <p>Планируемые к размещению объекты местного (поселение) значения: Размещение объектов местного (поселение) значения не предусмотрено</p>
01:П1:02	<p>Приоритетный вид использования – производственная деятельность с размещением производственных объектов IV класса опасности с соблюдением требований санитарно-эпидемиологического законодательства при условии, что санитарно-защитная зона таких объектов не выходит за границы функциональной зоны.</p> <p>На территории зоны могут:</p> <ul style="list-style-type: none"> размещаться отдельные объекты обслуживания, объекты инженерной инфраструктуры, объекты торговли, объекты научной и предпринимательской деятельности, выделяться территории общего пользования: озелененные территории общего и ограниченного пользования, автомобильные дороги. <p>Планируемые к размещению объекты регионального значения: Размещение объектов регионального значения не предусмотрено.</p> <p>Планируемые к размещению объекты местного (муниципальный район) значения: Размещение объектов</p>

1	2
	<p>местного (муниципальный район) значения не предусмотрено. Планируемые к размещению объекты местного (поселение) значения: Размещение объектов местного (поселение) значения не предусмотрено</p>
01:П1:03	<p>Приоритетный вид использования – производственная деятельность с размещением производственных объектов IV класса опасности с соблюдением требований санитарно-эпидемиологического законодательства при условии, что санитарно-защитная зона таких объектов не выходит за границы функциональной зоны. На территории зоны могут: размещаться отдельные объекты обслуживания, объекты инженерной инфраструктуры, объекты торговли, объекты научной и предпринимательской деятельности, выделяться территории общего пользования: озелененные территории общего и ограниченного пользования, автомобильные дороги. Планируемые к размещению объекты регионального значения: Размещение объектов регионального значения не предусмотрено. Планируемые к размещению объекты местного (муниципальный район) значения: Размещение объектов местного (муниципальный район) значения не предусмотрено. Планируемые к размещению объекты местного (поселение) значения: Размещение объектов местного (поселение) значения не предусмотрено</p>
01:П1:04	<p>Приоритетный вид использования – производственная деятельность с размещением производственных объектов IV класса опасности с соблюдением требований санитарно-эпидемиологического законодательства при условии, что санитарно-защитная зона таких объектов не выходит за границы функциональной зоны. На территории зоны могут: размещаться отдельные объекты обслуживания, объекты инженерной инфраструктуры, объекты торговли, объекты научной и предпринимательской деятельности, выделяться территории общего пользования: озелененные территории общего и ограниченного пользования, автомобильные дороги. Планируемые к размещению объекты регионального значения: Размещение объектов регионального значения не предусмотрено. Планируемые к размещению объекты местного (муниципальный район) значения: Размещение объектов местного (муниципальный район) значения не предусмотрено. Планируемые к размещению объекты местного (поселение) значения: Размещение объектов местного (поселение) значения не предусмотрено</p>

1	2
01:П1:05	<p>Приоритетный вид использования – производственная деятельность с размещением производственных объектов IV класса опасности с соблюдением требований санитарно-эпидемиологического законодательства при условии, что санитарно-защитная зона таких объектов не выходит за границы функциональной зоны.</p> <p>На территории зоны могут:</p> <ul style="list-style-type: none"> размещаться отдельные объекты обслуживания, объекты инженерной инфраструктуры, объекты торговли, объекты научной и предпринимательской деятельности, выделяться территории общего пользования: озелененные территории общего и ограниченного пользования, автомобильные дороги. <p>Планируемые к размещению объекты регионального значения: Размещение объектов регионального значения не предусмотрено.</p> <p>Планируемые к размещению объекты местного (муниципальный район) значения: Размещение объектов местного (муниципальный район) значения не предусмотрено.</p> <p>Планируемые к размещению объекты местного (поселение) значения:</p> <ol style="list-style-type: none"> 1. Реконструкция канализационных очистных сооружений для механической и биологической очистки с термомеханической обработкой осадка в закрытых помещениях. 2. ОСПС-4
Зоны транспортной инфраструктуры	
01:Т:01	<p>Приоритетный вид использования – размещение объектов транспортной инфраструктуры.</p> <p>На территории зоны могут:</p> <ul style="list-style-type: none"> размещаться объекты придорожного сервиса, объекты инженерной инфраструктуры; выделяться территории общего пользования: озелененные территории общего и ограниченного пользования, улицы, проезды. <p>Планируемые к размещению объекты регионального значения: Размещение объектов регионального значения не предусмотрено.</p> <p>Планируемые к размещению объекты местного (муниципальный район) значения: Размещение объектов местного (муниципальный район) значения не предусмотрено.</p> <p>Планируемые к размещению объекты местного (поселение) значения:</p> <ol style="list-style-type: none"> 1. Реконструкция газовой блочной котельной
01:Т:02	<p>Приоритетный вид использования – размещение объектов транспортной инфраструктуры.</p> <p>На территории зоны могут:</p> <ul style="list-style-type: none"> размещаться объекты придорожного сервиса, объекты инженерной инфраструктуры;

1	2
	<p>выделяться территории общего пользования: озелененные территории общего и ограниченного пользования, улицы, проезды.</p> <p>Планируемые к размещению объекты регионального значения: Размещение объектов регионального значения не предусмотрено.</p> <p>Планируемые к размещению объекты местного (муниципальный район) значения: Размещение объектов местного (муниципальный район) значения не предусмотрено.</p> <p>Планируемые к размещению объекты местного (поселение) значения: Размещение объектов местного (поселение) значения не предусмотрено</p>
01:Т:03	<p>Приоритетный вид использования – размещение объектов транспортной инфраструктуры.</p> <p>На территории зоны могут:</p> <p>размещаться объекты придорожного сервиса, объекты инженерной инфраструктуры;</p> <p>выделяться территории общего пользования: озелененные территории общего и ограниченного пользования, улицы, проезды.</p> <p>Планируемые к размещению объекты регионального значения: Размещение объектов регионального значения не предусмотрено.</p> <p>Планируемые к размещению объекты местного (муниципальный район) значения: Размещение объектов местного (муниципальный район) значения не предусмотрено.</p> <p>Планируемые к размещению объекты местного (поселение) значения: Размещение объектов местного (поселение) значения не предусмотрено</p>
01:Т:04	<p>Приоритетный вид использования – размещение объектов транспортной инфраструктуры.</p> <p>На территории зоны могут:</p> <p>размещаться объекты придорожного сервиса, объекты инженерной инфраструктуры;</p> <p>выделяться территории общего пользования: озелененные территории общего и ограниченного пользования, улицы, проезды.</p> <p>Планируемые к размещению объекты регионального значения: Размещение объектов регионального значения не предусмотрено.</p> <p>Планируемые к размещению объекты местного (муниципальный район) значения: Размещение объектов местного (муниципальный район) значения не предусмотрено.</p> <p>Планируемые к размещению объекты местного (поселение) значения: Размещение объектов местного (поселение) значения не предусмотрено</p>

1	2
01:Т:05	<p>Приоритетный вид использования – размещение объектов транспортной инфраструктуры.</p> <p>На территории зоны могут:</p> <p>размещаться объекты придорожного сервиса, объекты инженерной инфраструктуры;</p> <p>выделяться территории общего пользования: озелененные территории общего и ограниченного пользования, улицы, проезды.</p> <p>Планируемые к размещению объекты регионального значения: Размещение объектов регионального значения не предусмотрено.</p> <p>Планируемые к размещению объекты местного (муниципальный район) значения: Размещение объектов местного (муниципальный район) значения не предусмотрено.</p> <p>Планируемые к размещению объекты местного (поселение) значения: Размещение объектов местного (поселение) значения не предусмотрено</p>
Зоны рекреационного назначения	
Зоны акваторий	
01:А:01	<p>Приоритетный вид использования – использование акваторий водных объектов.</p> <p>Планируемые к размещению объекты регионального значения: Размещение объектов регионального значения не предусмотрено.</p> <p>Планируемые к размещению объекты местного (муниципальный район) значения: Размещение объектов местного (муниципальный район) значения не предусмотрено.</p> <p>Планируемые к размещению объекты местного (поселение) значения: Размещение объектов местного (поселение) значения не предусмотрено</p>
Зоны озелененных территорий общего пользования (парки, сады, скверы, бульвары)	
01:Р1:01	<p>Приоритетный вид использования – формирование единой системы озелененных территорий.</p> <p>На территории зоны могут:</p> <p>размещаться отдельные объекты рекреации и спорта, объекты инженерной инфраструктуры;</p> <p>выделяться территории общего пользования: озелененные территории общего и ограниченного пользования, улицы, проезды.</p> <p>Планируемые к размещению объекты регионального значения: Размещение объектов регионального значения не предусмотрено.</p> <p>Планируемые к размещению объекты местного (муниципальный район) значения: Размещение объектов местного (муниципальный район) значения не предусмотрено.</p>

1	2
	<p>Планируемые к размещению объекты местного (поселение) значения: Размещение объектов местного (поселение) значения не предусмотрено</p>
01:P1:02	<p>Приоритетный вид использования – формирование единой системы озелененных территорий. На территории зоны могут: размещаться отдельные объекты рекреации и спорта, объекты инженерной инфраструктуры; выделяться территории общего пользования: озелененные территории общего и ограниченного пользования, улицы, проезды. Планируемые к размещению объекты регионального значения: Размещение объектов регионального значения не предусмотрено. Планируемые к размещению объекты местного (муниципальный район) значения: Размещение объектов местного (муниципальный район) значения не предусмотрено. Планируемые к размещению объекты местного (поселение) значения: Размещение объектов местного (поселение) значения не предусмотрено</p>
01:P1:03	<p>Приоритетный вид использования – формирование единой системы озелененных территорий. На территории зоны могут: размещаться отдельные объекты рекреации и спорта, объекты инженерной инфраструктуры; выделяться территории общего пользования: озелененные территории общего и ограниченного пользования, улицы, проезды. Планируемые к размещению объекты регионального значения: Размещение объектов регионального значения не предусмотрено. Планируемые к размещению объекты местного (муниципальный район) значения: Размещение объектов местного (муниципальный район) значения не предусмотрено. Планируемые к размещению объекты местного (поселение) значения: 1. Сквер. 2. Насосная станция дождевой канализации</p>
01:P1:04	<p>Приоритетный вид использования – формирование единой системы озелененных территорий. На территории зоны могут: размещаться отдельные объекты рекреации и спорта, объекты инженерной инфраструктуры; выделяться территории общего пользования: озелененные территории общего и ограниченного пользования, улицы, проезды. Планируемые к размещению объекты регионального значения: Размещение объектов регионального</p>

1	2
	<p>значения не предусмотрено.</p> <p>Планируемые к размещению объекты местного (муниципальный район) значения: Размещение объектов местного (муниципальный район) значения не предусмотрено.</p> <p>Планируемые к размещению объекты местного (поселение) значения: Размещение объектов местного (поселение) значения не предусмотрено</p>
01:P1:05	<p>Приоритетный вид использования – формирование единой системы озелененных территорий.</p> <p>На территории зоны могут:</p> <ul style="list-style-type: none"> размещаться отдельные объекты рекреации и спорта, объекты инженерной инфраструктуры; выделяться территории общего пользования: озелененные территории общего и ограниченного пользования, улицы, проезды. <p>Планируемые к размещению объекты регионального значения: Размещение объектов регионального значения не предусмотрено.</p> <p>Планируемые к размещению объекты местного (муниципальный район) значения: Размещение объектов местного (муниципальный район) значения не предусмотрено.</p> <p>Планируемые к размещению объекты местного (поселение) значения: Размещение объектов местного (поселение) значения не предусмотрено</p>
01:P1:06	<p>Приоритетный вид использования – формирование единой системы озелененных территорий.</p> <p>На территории зоны могут:</p> <ul style="list-style-type: none"> размещаться отдельные объекты рекреации и спорта, объекты инженерной инфраструктуры, гидротехнические сооружения; выделяться территории общего пользования: озелененные территории общего и ограниченного пользования, улицы, проезды. <p>Планируемые к размещению объекты регионального значения: Размещение объектов регионального значения не предусмотрено.</p> <p>Планируемые к размещению объекты местного (муниципальный район) значения: Размещение объектов местного (муниципальный район) значения не предусмотрено.</p> <p>Планируемые к размещению объекты местного (поселение) значения: Размещение объектов местного (поселение) значения не предусмотрено</p>
01:P1:07	<p>Приоритетный вид использования – формирование единой системы озелененных территорий.</p> <p>На территории зоны могут:</p> <ul style="list-style-type: none"> размещаться отдельные объекты рекреации и спорта, объекты инженерной инфраструктуры;

1	2
	<p>выделяться территории общего пользования: озелененные территории общего и ограниченного пользования, улицы, проезды.</p> <p>Планируемые к размещению объекты регионального значения: Размещение объектов регионального значения не предусмотрено.</p> <p>Планируемые к размещению объекты местного (муниципальный район) значения: Размещение объектов местного (муниципальный район) значения не предусмотрено.</p> <p>Планируемые к размещению объекты местного (поселение) значения: Размещение объектов местного (поселение) значения не предусмотрено</p>
Зоны отдыха	
01:P2:01	<p>Приоритетный вид использования – обеспечение различных видов отдыха населения. На территории зоны могут:</p> <p>размещаться объекты спорта, объекты инженерной инфраструктуры;</p> <p>выделяться территории общего пользования: озелененные территории общего и ограниченного пользования, улицы, проезды.</p> <p>Планируемые к размещению объекты регионального значения: Размещение объектов регионального значения не предусмотрено.</p> <p>Планируемые к размещению объекты местного (муниципальный район) значения: Размещение объектов местного (муниципальный район) значения не предусмотрено.</p> <p>Планируемые к размещению объекты местного (поселение) значения: Размещение объектов местного (поселение) значения не предусмотрено</p>
Зоны рекреационного назначения	
01:P3:01	<p>Функциональная зона расположена в границах достопримечательного места "Ижорский рубеж". Использование территории функциональной зоны, расположенной в границах достопримечательного места, допускается исключительно в соответствии с регламентами, устанавливаемыми в порядке, определенном Федеральным законом "Об объектах культурного наследия (памятниках истории и культуры) народов Российской Федерации" от 25.06.2002 N 73-ФЗ.</p> <p>Приоритетный вид использования – формирование единой системы озелененных территорий.</p> <p>На территории зоны могут:</p> <p>размещаться отдельные объекты коммунального хозяйства, объекты инженерной инфраструктуры;</p> <p>выделяться территории общего пользования: озелененные территории общего и ограниченного пользования, улицы, проезды.</p>

1	2
	<p>Планируемые к размещению объекты регионального значения: Размещение объектов регионального значения не предусмотрено.</p> <p>Планируемые к размещению объекты местного (муниципальный район) значения: Размещение объектов местного (муниципальный район) значения не предусмотрено.</p> <p>Планируемые к размещению объекты местного (поселение) значения: Размещение объектов местного (поселение) значения не предусмотрено</p>
Деревня Пионер	
Жилые зоны	
Зоны застройки индивидуальными жилыми домами	
02:Ж1:01	<p>Приоритетный вид использования – индивидуальная жилая застройка. На территории зоны могут:</p> <p>размещаться объекты обслуживания, проживающего населения: объекты образования, культуры, здравоохранения, спорта, торговли, сервиса, гаражи, объекты инженерной инфраструктуры;</p> <p>выделяться территории общего пользования: озелененные территории общего и ограниченного пользования, улицы, проезды.</p> <p>Допускается размещение:</p> <p>объектов, обеспечивающих рабочие места с соблюдением требований санитарно-эпидемиологического законодательства.</p> <p>Планируемые к размещению объекты регионального значения: Размещение объектов регионального значения не предусмотрено.</p> <p>Планируемые к размещению объекты местного (муниципальный район) значения: Размещение объектов местного (муниципальный район) значения не предусмотрено.</p> <p>Планируемые к размещению объекты местного (поселение) значения:</p> <p>Размещение объектов местного (поселение) значения не предусмотрено</p>
Зоны застройки малоэтажными жилыми домами (до 4 этажей, включая мансардный)	
02:Ж3:01	<p>Приоритетный вид использования – малоэтажная жилая застройка с включением отдельных участков индивидуальной жилой застройки. На территории зоны могут:</p> <p>размещаться объекты обслуживания, проживающего населения: объекты образования, культуры, здравоохранения, спорта, торговли, сервиса, гаражи, объекты инженерной инфраструктуры;</p> <p>выделяться территории общего пользования: озелененные территории общего и ограниченного пользования, улицы, проезды.</p>

1	2
	<p>Допускается размещение: объектов, обеспечивающих рабочие места с соблюдением требований санитарно-эпидемиологического законодательства.</p> <p>Планируемые к размещению объекты регионального значения: Размещение объектов регионального значения не предусмотрено.</p> <p>Планируемые к размещению объекты местного (муниципальный район) значения: Размещение объектов местного (муниципальный район) значения не предусмотрено.</p> <p>Планируемые к размещению объекты местного (поселение) значения: Размещение объектов местного (поселение) значения не предусмотрено</p>
02:Ж3:02	<p>Приоритетный вид использования – малоэтажная жилая застройка с включением отдельных участков индивидуальной жилой застройки. На территории зоны могут:</p> <p>размещаться объекты обслуживания, проживающего населения: объекты образования, культуры, здравоохранения, спорта, торговли, сервиса, гаражи, объекты инженерной инфраструктуры;</p> <p>выделяться территории общего пользования: озелененные территории общего и ограниченного пользования, улицы, проезды.</p> <p>Допускается размещение: объектов, обеспечивающих рабочие места с соблюдением требований санитарно-эпидемиологического законодательства.</p> <p>Планируемые к размещению объекты регионального значения: Размещение объектов регионального значения не предусмотрено.</p> <p>Планируемые к размещению объекты местного (муниципальный район) значения: Размещение объектов местного (муниципальный район) значения не предусмотрено.</p> <p>Планируемые к размещению объекты местного (поселение) значения: Размещение объектов местного (поселение) значения не предусмотрено</p>
Зоны застройки среднеэтажными жилыми домами (от 5 до 8 этажей, включая мансардный)	
02:Ж4:01	<p>Приоритетный вид использования – среднеэтажная жилая застройка. На территории зоны могут:</p> <p>размещаться объекты обслуживания, проживающего населения: объекты образования, культуры, здравоохранения, спорта, торговли, сервиса, гаражи, объекты инженерной инфраструктуры;</p> <p>выделяться территории общего пользования: озелененные территории общего и ограниченного пользования, улицы, проезды.</p>

1	2
	<p>Допускается размещение: объектов, обеспечивающих рабочие места с соблюдением требований санитарно-эпидемиологического законодательства.</p> <p>Планируемые к размещению объекты регионального значения: Размещение объектов регионального значения не предусмотрено.</p> <p>Планируемые к размещению объекты местного (муниципальный район) значения: Размещение объектов местного (муниципальный район) значения не предусмотрено.</p> <p>Планируемые к размещению объекты местного (поселение) значения: Размещение объектов местного (поселение) значения не предусмотрено</p>
02:Ж4:02	<p>Приоритетный вид использования – среднеэтажная жилая застройка. На территории зоны могут: размещаться объекты обслуживания, проживающего населения: объекты образования, культуры, здравоохранения, спорта, торговли, сервиса, гаражи, объекты инженерной инфраструктуры; выделяться территории общего пользования: озелененные территории общего и ограниченного пользования, улицы, проезды.</p> <p>Допускается размещение: объектов, обеспечивающих рабочие места с соблюдением требований санитарно-эпидемиологического законодательства.</p> <p>Планируемые к размещению объекты регионального значения: Размещение объектов регионального значения не предусмотрено.</p> <p>Планируемые к размещению объекты местного (муниципальный район) значения: Размещение объектов местного (муниципальный район) значения не предусмотрено.</p> <p>Планируемые к размещению объекты местного (поселение) значения: Размещение объектов местного (поселение) значения не предусмотрено</p>
02:Ж4:03	<p>Приоритетный вид использования – среднеэтажная жилая застройка. На территории зоны могут: размещаться объекты обслуживания, проживающего населения: объекты образования, культуры, здравоохранения, спорта, торговли, сервиса, гаражи, объекты инженерной инфраструктуры; выделяться территории общего пользования: озелененные территории общего и ограниченного пользования, улицы, проезды.</p> <p>Допускается размещение: объектов, обеспечивающих рабочие места с соблюдением требований санитарно-эпидемиологического законодательства.</p>

1	2
	<p>Планируемые к размещению объекты регионального значения: Размещение объектов регионального значения не предусмотрено.</p> <p>Планируемые к размещению объекты местного (муниципальный район) значения: Размещение объектов местного (муниципальный район) значения не предусмотрено.</p> <p>Планируемые к размещению объекты местного (поселение) значения:</p> <p>1. Дом культуры с общедоступной библиотекой, детской библиотекой</p>
02:Ж4:04	<p>Приоритетный вид использования – среднеэтажная жилая застройка. На территории зоны могут:</p> <p>размещаться объекты обслуживания, проживающего населения: объекты образования, культуры, здравоохранения, спорта, торговли, сервиса, гаражи, объекты инженерной инфраструктуры;</p> <p>выделяться территории общего пользования: озелененные территории общего и ограниченного пользования, улицы, проезды.</p> <p>Допускается размещение:</p> <p>объектов, обеспечивающих рабочие места с соблюдением требований санитарно-эпидемиологического законодательства.</p> <p>Планируемые к размещению объекты регионального значения: Размещение объектов регионального значения не предусмотрено.</p> <p>Планируемые к размещению объекты местного (муниципальный район) значения: Размещение объектов местного (муниципальный район) значения не предусмотрено.</p> <p>Планируемые к размещению объекты местного (поселение) значения: Размещение объектов местного (поселение) значения не предусмотрено</p>
02:Ж4:05	<p>Приоритетный вид использования – среднеэтажная жилая застройка. На территории зоны могут:</p> <p>размещаться объекты обслуживания, проживающего населения: объекты образования, культуры, здравоохранения, спорта, торговли, сервиса, гаражи, объекты инженерной инфраструктуры;</p> <p>выделяться территории общего пользования: озелененные территории общего и ограниченного пользования, улицы, проезды.</p> <p>Допускается размещение:</p> <p>объектов, обеспечивающих рабочие места с соблюдением требований санитарно-эпидемиологического законодательства.</p> <p>Планируемые к размещению объекты регионального значения: Размещение объектов регионального значения не предусмотрено.</p> <p>Планируемые к размещению объекты местного (муниципальный район) значения: Размещение объектов</p>

1	2
	<p>местного (муниципальный район) значения не предусмотрено. Планируемые к размещению объекты местного (поселение) значения:</p> <ol style="list-style-type: none"> 1. ОСПС-3. 2. Канализационная насосная станция № 3
02:Ж4:06	<p>Приоритетный вид использования – среднеэтажная жилая застройка. На территории зоны могут: размещаться объекты обслуживания, проживающего населения: объекты образования, культуры, здравоохранения, спорта, торговли, сервиса, гаражи, объекты инженерной инфраструктуры; выделяться территории общего пользования: озелененные территории общего и ограниченного пользования, улицы, проезды. Допускается размещение: объектов, обеспечивающих рабочие места с соблюдением требований санитарно-эпидемиологического законодательства. Планируемые к размещению объекты регионального значения: Размещение объектов регионального значения не предусмотрено. Планируемые к размещению объекты местного (муниципальный район) значения: Размещение объектов местного (муниципальный район) значения не предусмотрено. Планируемые к размещению объекты местного (поселение) значения:</p> <ol style="list-style-type: none"> 1. Газовая блочная котельная
Зоны застройки многоэтажными жилыми домами (9 этажей и более)	
02:Ж5:01	<p>Приоритетный вид использования – многоэтажная жилая застройка. На территории зоны могут: размещаться объекты обслуживания, проживающего населения: объекты образования, культуры, здравоохранения, спорта, торговли, сервиса, гаражи, объекты инженерной инфраструктуры; выделяться территории общего пользования: озелененные территории общего и ограниченного пользования, улицы, проезды. Допускается размещение: объектов, обеспечивающих рабочие места с соблюдением требований санитарно-эпидемиологического законодательства. Планируемые к размещению объекты регионального значения: Размещение объектов регионального значения не предусмотрено. Планируемые к размещению объекты местного (муниципальный район) значения: Размещение объектов местного (муниципальный район) значения не предусмотрено.</p>

1	2
	Планируемые к размещению объекты местного (поселение) значения: Размещение объектов местного (поселение) значения не предусмотрено
Производственные зоны, зоны инженерной и транспортной инфраструктур	
Производственные зоны	
02:П1:01	<p>Приоритетный вид использования – производственная деятельность с размещением производственных объектов IV класса опасности с соблюдением требований санитарно-эпидемиологического законодательства при условии, что санитарно-защитная зона таких объектов не выходит за границы функциональной зоны. На территории зоны могут:</p> <p>размещаться отдельные объекты обслуживания, объекты инженерной инфраструктуры, объекты торговли, объекты научной и предпринимательской деятельности,</p> <p>выделяться территории общего пользования: озелененные территории общего и ограниченного пользования, автомобильные дороги.</p> <p>Планируемые к размещению объекты регионального значения:</p> <p>1. Индустриальный парк "М10" "Пионер". Общая площадь территории: 190,21 га.</p> <p>Планируемые к размещению объекты местного (муниципальный район) значения: Размещение объектов местного (муниципальный район) значения не предусмотрено.</p> <p>Планируемые к размещению объекты местного (поселение) значения:</p> <p>1. Насосная станция</p>
02:П1:02	<p>Приоритетный вид использования – производственная деятельность с размещением производственных объектов IV класса опасности с соблюдением требований санитарно-эпидемиологического законодательства при условии, что санитарно-защитная зона таких объектов не выходит за границы функциональной зоны. На территории зоны могут:</p> <p>размещаться отдельные объекты обслуживания, объекты инженерной инфраструктуры, объекты торговли, объекты научной и предпринимательской деятельности,</p> <p>выделяться территории общего пользования: озелененные территории общего и ограниченного пользования, автомобильные дороги.</p> <p>Планируемые к размещению объекты регионального значения: Размещение объектов регионального значения не предусмотрено.</p> <p>Планируемые к размещению объекты местного (муниципальный район) значения: Размещение объектов местного (муниципальный район) значения не предусмотрено.</p> <p>Планируемые к размещению объекты местного (поселение) значения: Размещение объектов местного</p>

1	2
	(поселение) значения не предусмотрено
Зоны транспортной инфраструктуры	
02:Т:01	<p>Приоритетный вид использования – размещение объектов транспортной инфраструктуры. На территории зоны могут:</p> <p>размещаться объекты придорожного сервиса, объекты инженерной инфраструктуры;</p> <p>выделяться территории общего пользования: озелененные территории общего и ограниченного пользования, улицы, проезды.</p> <p>Планируемые к размещению объекты регионального значения: Размещение объектов регионального значения не предусмотрено.</p> <p>Планируемые к размещению объекты местного (муниципальный район) значения: Размещение объектов местного (муниципальный район) значения не предусмотрено.</p> <p>Планируемые к размещению объекты местного (поселение) значения: Размещение объектов местного (поселение) значения не предусмотрено</p>
02:Т:02	<p>Приоритетный вид использования – размещение объектов транспортной инфраструктуры. На территории зоны могут:</p> <p>размещаться объекты придорожного сервиса, объекты инженерной инфраструктуры;</p> <p>выделяться территории общего пользования: озелененные территории общего и ограниченного пользования, улицы, проезды.</p> <p>Планируемые к размещению объекты регионального значения: Размещение объектов регионального значения не предусмотрено.</p> <p>Планируемые к размещению объекты местного (муниципальный район) значения: Размещение объектов местного (муниципальный район) значения не предусмотрено.</p> <p>Планируемые к размещению объекты местного (поселение) значения: Размещение объектов местного (поселение) значения не предусмотрено</p>
02:Т:03	<p>Приоритетный вид использования – размещение объектов транспортной инфраструктуры. На территории зоны могут:</p> <p>размещаться объекты придорожного сервиса, объекты инженерной инфраструктуры;</p> <p>выделяться территории общего пользования: озелененные территории общего и ограниченного пользования, улицы, проезды.</p> <p>Планируемые к размещению объекты регионального значения: Размещение объектов регионального значения не предусмотрено.</p>

1	2
	<p>Планируемые к размещению объекты местного (муниципальный район) значения: Размещение объектов местного (муниципальный район) значения не предусмотрено.</p> <p>Планируемые к размещению объекты местного (поселение) значения: Размещение объектов местного (поселение) значения не предусмотрено</p>
02:Т:04	<p>Приоритетный вид использования – размещение объектов транспортной инфраструктуры. На территории зоны могут:</p> <p>размещаться объекты придорожного сервиса, объекты инженерной инфраструктуры;</p> <p>выделяться территории общего пользования: озелененные территории общего и ограниченного пользования, улицы, проезды.</p> <p>Планируемые к размещению объекты регионального значения: Размещение объектов регионального значения не предусмотрено.</p> <p>Планируемые к размещению объекты местного (муниципальный район) значения: Размещение объектов местного (муниципальный район) значения не предусмотрено.</p> <p>Планируемые к размещению объекты местного (поселение) значения: Размещение объектов местного (поселение) значения не предусмотрено</p>
Зоны рекреационного назначения	
Зоны озелененных территорий общего пользования (парки, сады, скверы, бульвары)	
02:P1:01	<p>Приоритетный вид использования – формирование единой системы озелененных территорий. На территории зоны могут:</p> <p>размещаться отдельные объекты рекреации и спорта, объекты инженерной инфраструктуры;</p> <p>выделяться территории общего пользования: озелененные территории общего и ограниченного пользования, улицы, проезды.</p> <p>Планируемые к размещению объекты регионального значения: Размещение объектов регионального значения не предусмотрено.</p> <p>Планируемые к размещению объекты местного (муниципальный район) значения: Размещение объектов местного (муниципальный район) значения не предусмотрено.</p> <p>Планируемые к размещению объекты местного (поселение) значения: Размещение объектов местного (поселение) значения не предусмотрено</p>
02:P1:02	<p>Приоритетный вид использования – формирование единой системы озелененных территорий. На территории зоны могут:</p>

1	2
	<p>размещаться отдельные объекты рекреации и спорта, объекты инженерной инфраструктуры; выделяться территории общего пользования: озелененные территории общего и ограниченного пользования, улицы, проезды.</p> <p>Планируемые к размещению объекты регионального значения: Размещение объектов регионального значения не предусмотрено.</p> <p>Планируемые к размещению объекты местного (муниципальный район) значения: Размещение объектов местного (муниципальный район) значения не предусмотрено.</p> <p>Планируемые к размещению объекты местного (поселение) значения:</p> <ol style="list-style-type: none"> 1. Физкультурно-оздоровительный комплекс с бассейном без трибун для зрителей. 2. Сквер
Зоны сельскохозяйственного назначения	
Зоны ведения садоводства	
02:Сх2:01	<p>Приоритетный вид использования – размещение садоводств.</p> <p>Планируемые к размещению объекты регионального значения: Размещение объектов регионального значения не предусмотрено.</p> <p>Планируемые к размещению объекты местного (муниципальный район) значения: Размещение объектов местного (муниципальный район) значения не предусмотрено.</p> <p>Планируемые к размещению объекты местного (поселение) значения: Размещение объектов местного (поселение) значения не предусмотрено</p>
02:Сх2:02	<p>Приоритетный вид использования – размещение садоводств.</p> <p>Планируемые к размещению объекты регионального значения: Размещение объектов регионального значения не предусмотрено.</p> <p>Планируемые к размещению объекты местного (муниципальный район) значения: Размещение объектов местного (муниципальный район) значения не предусмотрено.</p> <p>Планируемые к размещению объекты местного (поселение) значения: Размещение объектов местного (поселение) значения не предусмотрено</p>
Производственные зоны сельскохозяйственных предприятий	
02:Сх3:01	<p>Приоритетный вид использования – размещение объектов сельскохозяйственного производства.</p> <p>Планируемые к размещению объекты регионального значения: Размещение объектов регионального значения не предусмотрено.</p>

1	2
	<p>Планируемые к размещению объекты местного (муниципальный район) значения: Размещение объектов местного (муниципальный район) значения не предусмотрено.</p> <p>Планируемые к размещению объекты местного (поселение) значения: Размещение объектов местного (поселение) значения не предусмотрено</p>
Город Тельмана	
Жилые зоны	
Зоны застройки индивидуальными жилыми домами	
03:Ж1:01	<p>Приоритетный вид использования – индивидуальная жилая застройка. На территории зоны могут:</p> <p>размещаться объекты обслуживания, проживающего населения: объекты образования, культуры, здравоохранения, спорта, торговли, сервиса, гаражи, объекты инженерной инфраструктуры;</p> <p>выделяться территории общего пользования: озелененные территории общего и ограниченного пользования, улицы, проезды.</p> <p>Допускается размещение:</p> <p>объектов, обеспечивающих рабочие места с соблюдением требований санитарно-эпидемиологического законодательства.</p> <p>Планируемые к размещению объекты регионального значения: Размещение объектов регионального значения не предусмотрено.</p> <p>Планируемые к размещению объекты местного (муниципальный район) значения: Размещение объектов местного (муниципальный район) значения не предусмотрено.</p> <p>Планируемые к размещению объекты местного (поселение) значения:</p> <p>Размещение объектов местного (поселение) значения не предусмотрено</p>
03:Ж1:02	<p>Приоритетный вид использования – индивидуальная жилая застройка. На территории зоны могут:</p> <p>размещаться объекты обслуживания, проживающего населения: объекты образования, культуры, здравоохранения, спорта, торговли, сервиса, гаражи, объекты инженерной инфраструктуры;</p> <p>выделяться территории общего пользования: озелененные территории общего и ограниченного пользования, улицы, проезды.</p> <p>Допускается размещение:</p> <p>объектов, обеспечивающих рабочие места с соблюдением требований санитарно-эпидемиологического законодательства.</p> <p>Планируемые к размещению объекты регионального значения: Размещение объектов регионального</p>

1	2
	<p>значения не предусмотрено.</p> <p>Планируемые к размещению объекты местного (муниципальный район) значения: Размещение объектов местного (муниципальный район) значения не предусмотрено.</p> <p>Планируемые к размещению объекты местного (поселение) значения:</p> <p>Размещение объектов местного (поселение) значения не предусмотрено</p>
03:Ж1:03	<p>Приоритетный вид использования – индивидуальная жилая застройка. На территории зоны могут:</p> <p>размещаться объекты обслуживания, проживающего населения: объекты образования, культуры, здравоохранения, спорта, торговли, сервиса, гаражи, объекты инженерной инфраструктуры;</p> <p>выделяться территории общего пользования: озелененные территории общего и ограниченного пользования, улицы, проезды.</p> <p>Допускается размещение:</p> <p>объектов, обеспечивающих рабочие места с соблюдением требований санитарно-эпидемиологического законодательства.</p> <p>Планируемые к размещению объекты регионального значения: Размещение объектов регионального значения не предусмотрено.</p> <p>Планируемые к размещению объекты местного (муниципальный район) значения: Размещение объектов местного (муниципальный район) значения не предусмотрено.</p> <p>Планируемые к размещению объекты местного (поселение) значения:</p> <p>Размещение объектов местного (поселение) значения не предусмотрено</p>
Зоны застройки малоэтажными жилыми домами (до 4 этажей, включая мансардный)	
03:Ж3:01	<p>Приоритетный вид использования – малоэтажная жилая застройка с включением отдельных участков индивидуальной жилой застройки. На территории зоны могут:</p> <p>размещаться объекты обслуживания, проживающего населения: объекты образования, культуры, здравоохранения, спорта, торговли, сервиса, гаражи, объекты инженерной инфраструктуры;</p> <p>выделяться территории общего пользования: озелененные территории общего и ограниченного пользования, улицы, проезды.</p> <p>Допускается размещение:</p> <p>объектов, обеспечивающих рабочие места с соблюдением требований санитарно-эпидемиологического законодательства.</p> <p>Планируемые к размещению объекты регионального значения: Размещение объектов регионального значения не предусмотрено.</p>

1	2
	<p>Планируемые к размещению объекты местного (муниципальный район) значения: Размещение объектов местного (муниципальный район) значения не предусмотрено.</p> <p>Планируемые к размещению объекты местного (поселение) значения:</p> <p>1. Физкультурно-оздоровительный комплекс без трибун для зрителей</p>
Зоны застройки среднеэтажными жилыми домами (от 5 до 8 этажей, включая мансардный)	
03:Ж4:01	<p>Приоритетный вид использования – среднеэтажная жилая застройка. На территории зоны могут:</p> <p>размещаться объекты обслуживания, проживающего населения: объекты образования, культуры, здравоохранения, спорта, торговли, сервиса, гаражи, объекты инженерной инфраструктуры;</p> <p>выделяться территории общего пользования: озелененные территории общего и ограниченного пользования, улицы, проезды.</p> <p>Допускается размещение:</p> <p>объектов, обеспечивающих рабочие места с соблюдением требований санитарно-эпидемиологического законодательства.</p> <p>Планируемые к размещению объекты регионального значения: Размещение объектов регионального значения не предусмотрено.</p> <p>Планируемые к размещению объекты местного (муниципальный район) значения: Размещение объектов местного (муниципальный район) значения не предусмотрено.</p> <p>Планируемые к размещению объекты местного (поселение) значения: Размещение объектов местного (поселение) значения не предусмотрено</p>
03:Ж4:02	<p>Приоритетный вид использования – среднеэтажная жилая застройка. На территории зоны могут:</p> <p>размещаться объекты обслуживания, проживающего населения: объекты образования, культуры, здравоохранения, спорта, торговли, сервиса, гаражи, объекты инженерной инфраструктуры;</p> <p>выделяться территории общего пользования: озелененные территории общего и ограниченного пользования, улицы, проезды.</p> <p>Допускается размещение:</p> <p>объектов, обеспечивающих рабочие места с соблюдением требований санитарно-эпидемиологического законодательства.</p> <p>Планируемые к размещению объекты регионального значения:</p> <p>1. Амбулаторно-поликлинический центр 140 пос. в смену. Общая площадь здания, комплекса зданий: не менее 1 990 м².</p> <p>Планируемые к размещению объекты местного (муниципальный район) значения: Размещение объектов</p>

1	2
	<p>местного (муниципальный район) значения не предусмотрено. Планируемые к размещению объекты местного (поселение) значения: Размещение объектов местного (поселение) значения не предусмотрено</p>
03:Ж4:03	<p>Приоритетный вид использования – среднеэтажная жилая застройка. На территории зоны могут: размещаться объекты обслуживания, проживающего населения: объекты образования, культуры, здравоохранения, спорта, торговли, сервиса, гаражи, объекты инженерной инфраструктуры; выделяться территории общего пользования: озелененные территории общего и ограниченного пользования, улицы, проезды. Допускается размещение: объектов, обеспечивающих рабочие места с соблюдением требований санитарно-эпидемиологического законодательства. Планируемые к размещению объекты регионального значения: Размещение объектов регионального значения не предусмотрено. Планируемые к размещению объекты местного (муниципальный район) значения: Размещение объектов местного (муниципальный район) значения не предусмотрено. Планируемые к размещению объекты местного (поселение) значения: 1. Физкультурно-оздоровительный комплекс без трибун для зрителей</p>
03:Ж4:04	<p>Приоритетный вид использования – среднеэтажная жилая застройка. На территории зоны могут: размещаться объекты обслуживания, проживающего населения: объекты образования, культуры, здравоохранения, спорта, торговли, сервиса, гаражи, объекты инженерной инфраструктуры; выделяться территории общего пользования: озелененные территории общего и ограниченного пользования, улицы, проезды. Допускается размещение: объектов, обеспечивающих рабочие места с соблюдением требований санитарно-эпидемиологического законодательства. Планируемые к размещению объекты регионального значения: Размещение объектов регионального значения не предусмотрено. Планируемые к размещению объекты местного (муниципальный район) значения: Размещение объектов местного (муниципальный район) значения не предусмотрено. Планируемые к размещению объекты местного (поселение) значения: Размещение объектов местного (поселение) значения не предусмотрено</p>

1	2
03:Ж4:05	<p>Приоритетный вид использования – среднеэтажная жилая застройка. На территории зоны могут: размещаться объекты обслуживания, проживающего населения: объекты образования, культуры, здравоохранения, спорта, торговли, сервиса, гаражи, объекты инженерной инфраструктуры; выделяться территории общего пользования: озелененные территории общего и ограниченного пользования, улицы, проезды.</p> <p>Допускается размещение: объектов, обеспечивающих рабочие места с соблюдением требований санитарно-эпидемиологического законодательства.</p> <p>Планируемые к размещению объекты регионального значения: Размещение объектов регионального значения не предусмотрено.</p> <p>Планируемые к размещению объекты местного (муниципальный район) значения: Размещение объектов местного (муниципальный район) значения не предусмотрено.</p> <p>Планируемые к размещению объекты местного (поселение) значения:</p> <ol style="list-style-type: none"> 1. Общедоступная библиотека с детской библиотекой
03:Ж4:07	<p>Приоритетный вид использования – среднеэтажная жилая застройка. На территории зоны могут: размещаться объекты обслуживания, проживающего населения: объекты образования, культуры, здравоохранения, спорта, торговли, сервиса, гаражи, объекты инженерной инфраструктуры; выделяться территории общего пользования: озелененные территории общего и ограниченного пользования, улицы, проезды.</p> <p>Допускается размещение: объектов, обеспечивающих рабочие места с соблюдением требований санитарно-эпидемиологического законодательства.</p> <p>Планируемые к размещению объекты регионального значения: Размещение объектов регионального значения не предусмотрено.</p> <p>Планируемые к размещению объекты местного (муниципальный район) значения: Размещение объектов местного (муниципальный район) значения не предусмотрено.</p> <p>Планируемые к размещению объекты местного (поселение) значения:</p> <ol style="list-style-type: none"> 1. ОСПС-1. 2. Канализационная насосная станция № 4. 3. Газовая блочная котельная

1	2
Зоны застройки многоэтажными жилыми домами (9 этажей и более)	
03:Ж5:01	<p>Приоритетный вид использования – многоэтажная жилая застройка. На территории зоны могут:</p> <p>размещаться объекты обслуживания, проживающего населения: объекты образования, культуры, здравоохранения, спорта, торговли, сервиса, гаражи, объекты инженерной инфраструктуры;</p> <p>выделяться территории общего пользования: озелененные территории общего и ограниченного пользования, улицы, проезды.</p> <p>Допускается размещение:</p> <p>объектов, обеспечивающих рабочие места с соблюдением требований санитарно-эпидемиологического законодательства.</p> <p>Планируемые к размещению объекты регионального значения: Размещение объектов регионального значения не предусмотрено.</p> <p>Планируемые к размещению объекты местного (муниципальный район) значения: Размещение объектов местного (муниципальный район) значения не предусмотрено.</p> <p>Планируемые к размещению объекты местного (поселение) значения: Размещение объектов местного (поселение) значения не предусмотрено</p>
03:Ж5:02	<p>Приоритетный вид использования – многоэтажная жилая застройка. На территории зоны могут:</p> <p>размещаться объекты обслуживания, проживающего населения: объекты образования, культуры, здравоохранения, спорта, торговли, сервиса, гаражи, объекты инженерной инфраструктуры;</p> <p>выделяться территории общего пользования: озелененные территории общего и ограниченного пользования, улицы, проезды.</p> <p>Допускается размещение:</p> <p>объектов, обеспечивающих рабочие места с соблюдением требований санитарно-эпидемиологического законодательства.</p> <p>Планируемые к размещению объекты регионального значения: Размещение объектов регионального значения не предусмотрено.</p> <p>Планируемые к размещению объекты местного (муниципальный район) значения: Размещение объектов местного (муниципальный район) значения не предусмотрено</p> <p>Планируемые к размещению объекты местного (поселение) значения: Размещение объектов местного (поселение) значения не предусмотрено</p>
03:Ж5:03	<p>Приоритетный вид использования – многоэтажная жилая застройка. На территории зоны могут:</p> <p>размещаться объекты обслуживания, проживающего населения: объекты образования, культуры,</p>

1	2
	<p>здравоохранения, спорта, торговли, сервиса, гаражи, объекты инженерной инфраструктуры; выделяться территории общего пользования: озелененные территории общего и ограниченного пользования, улицы, проезды. Допускается размещение: объектов, обеспечивающих рабочие места с соблюдением требований санитарно-эпидемиологического законодательства. Планируемые к размещению объекты регионального значения: Размещение объектов регионального значения не предусмотрено. Планируемые к размещению объекты местного (муниципальный район) значения: Размещение объектов местного (муниципальный район) значения не предусмотрено Планируемые к размещению объекты местного (поселение) значения: Размещение объектов местного (поселение) значения не предусмотрено</p>
03:Ж5:04	<p>Приоритетный вид использования – многоэтажная жилая застройка. На территории зоны могут: размещаться объекты обслуживания, проживающего населения: объекты образования, культуры, здравоохранения, спорта, торговли, сервиса, гаражи, объекты инженерной инфраструктуры; выделяться территории общего пользования: озелененные территории общего и ограниченного пользования, улицы, проезды. Допускается размещение: объектов, обеспечивающих рабочие места с соблюдением требований санитарно-эпидемиологического законодательства. Планируемые к размещению объекты регионального значения: Размещение объектов регионального значения не предусмотрено. Планируемые к размещению объекты местного (муниципальный район) значения: Размещение объектов местного (муниципальный район) значения не предусмотрено Планируемые к размещению объекты местного (поселение) значения: Размещение объектов местного (поселение) значения не предусмотрено</p>
03:Ж5:05	<p>Приоритетный вид использования – многоэтажная жилая застройка. На территории зоны могут: размещаться объекты обслуживания, проживающего населения: объекты образования, культуры, здравоохранения, спорта, торговли, сервиса, гаражи, объекты инженерной инфраструктуры; выделяться территории общего пользования: озелененные территории общего и ограниченного пользования, улицы, проезды.</p>

1	2
	<p>Допускается размещение: объектов, обеспечивающих рабочие места с соблюдением требований санитарно-эпидемиологического законодательства.</p> <p>Планируемые к размещению объекты регионального значения: Размещение объектов регионального значения не предусмотрено.</p> <p>Планируемые к размещению объекты местного (муниципальный район) значения: Размещение объектов местного (муниципальный район) значения не предусмотрено.</p> <p>Планируемые к размещению объекты местного (поселение) значения: Дом культуры с общедоступной библиотекой, детской библиотекой</p>
03:Ж5:06	<p>Приоритетный вид использования – многоэтажная жилая застройка. На территории зоны могут: размещаться объекты обслуживания, проживающего населения: объекты образования, культуры, здравоохранения, спорта, торговли, сервиса, гаражи, объекты инженерной инфраструктуры; выделяться территории общего пользования: озелененные территории общего и ограниченного пользования, улицы, проезды.</p> <p>Допускается размещение: объектов, обеспечивающих рабочие места с соблюдением требований санитарно-эпидемиологического законодательства.</p> <p>Планируемые к размещению объекты регионального значения: Размещение объектов регионального значения не предусмотрено.</p> <p>Планируемые к размещению объекты местного (муниципальный район) значения: Размещение объектов местного (муниципальный район) значения не предусмотрено.</p> <p>Планируемые к размещению объекты местного (поселение) значения: 1. Общедоступная библиотека с детской библиотекой.</p>
03:Ж5:07	<p>Приоритетный вид использования – многоэтажная жилая застройка. На территории зоны могут: размещаться объекты обслуживания, проживающего населения: объекты образования, культуры, здравоохранения, спорта, торговли, сервиса, гаражи, объекты инженерной инфраструктуры; выделяться территории общего пользования: озелененные территории общего и ограниченного пользования, улицы, проезды.</p> <p>Допускается размещение: объектов, обеспечивающих рабочие места с соблюдением требований санитарно-эпидемиологического законодательства.</p>

1	2
	<p>Планируемые к размещению объекты регионального значения: Размещение объектов регионального значения не предусмотрено.</p> <p>Планируемые к размещению объекты местного (муниципальный район) значения: Размещение объектов местного (муниципальный район) значения не предусмотрено.</p> <p>Планируемые к размещению объекты местного (поселение) значения:</p> <p>1. Физкультурно-оздоровительный комплекс без трибун для зрителей</p>
03:Ж5:08	<p>Приоритетный вид использования – многоэтажная жилая застройка. На территории зоны могут:</p> <p>размещаться объекты обслуживания, проживающего населения: объекты образования, культуры, здравоохранения, спорта, торговли, сервиса, гаражи, объекты инженерной инфраструктуры;</p> <p>выделяться территории общего пользования: озелененные территории общего и ограниченного пользования, улицы, проезды.</p> <p>Допускается размещение:</p> <p>объектов, обеспечивающих рабочие места с соблюдением требований санитарно-эпидемиологического законодательства.</p> <p>Планируемые к размещению объекты регионального значения: Размещение объектов регионального значения не предусмотрено.</p> <p>Планируемые к размещению объекты местного (муниципальный район) значения: Размещение объектов местного (муниципальный район) значения не предусмотрено.</p> <p>Планируемые к размещению объекты местного (поселение) значения:</p> <p>Размещение объектов местного (поселение) значения не предусмотрено</p>
03:Ж5:09	<p>Приоритетный вид использования – многоэтажная жилая застройка. На территории зоны могут:</p> <p>размещаться объекты обслуживания, проживающего населения: объекты образования, культуры, здравоохранения, спорта, торговли, сервиса, гаражи, объекты инженерной инфраструктуры;</p> <p>выделяться территории общего пользования: озелененные территории общего и ограниченного пользования, улицы, проезды.</p> <p>Допускается размещение:</p> <p>объектов, обеспечивающих рабочие места с соблюдением требований санитарно-эпидемиологического законодательства.</p> <p>Планируемые к размещению объекты регионального значения: Размещение объектов регионального значения не предусмотрено.</p> <p>Планируемые к размещению объекты местного (муниципальный район) значения: Размещение объектов</p>

1	2
	<p>местного (муниципальный район) значения не предусмотрено. Планируемые к размещению объекты местного (поселение) значения:</p> <ol style="list-style-type: none"> 1. ОСПС-2. 2. Канализационная насосная станция № 2. 3. Общедоступная библиотека с детской библиотекой. 4. Физкультурно-оздоровительный комплекс с бассейном без трибун для зрителей. 5. Насосная станция. 6. Газовая блочная котельная. 7. Газовая блочная котельная. 8. Сквер
03:Ж5:10	<p>Приоритетный вид использования – многоэтажная жилая застройка. На территории зоны могут размещаться объекты обслуживания, проживающего населения: объекты образования, культуры, здравоохранения, спорта, торговли, сервиса, гаражи, объекты инженерной инфраструктуры; выделяться территории общего пользования: озелененные территории общего и ограниченного пользования, улицы, проезды. Допускается размещение: объектов, обеспечивающих рабочие места с соблюдением требований санитарно-эпидемиологического законодательства. Планируемые к размещению объекты регионального значения: Размещение объектов регионального значения не предусмотрено. Планируемые к размещению объекты местного (муниципальный район) значения: Размещение объектов местного (муниципальный район) значения не предусмотрено. Планируемые к размещению объекты местного (поселение) значения: Размещение объектов местного (поселение) значения не предусмотрено</p>
Общественно-деловые зоны	
Многофункциональные общественно-деловые зоны	
03:О1:01	<p>Приоритетный вид использования – размещение объектов предпринимательской деятельности создающих рабочие места в сфере услуг, объектов коммунального обслуживания территории. На территории зоны могут:</p> <p>размещаться объекты инженерной инфраструктуры; выделяться территории общего пользования: озелененные территории общего и ограниченного</p>

1	2
	<p>пользования, улицы, проезды. Допускается размещение: производственных объектов V класса опасности. Планируемые к размещению объекты регионального значения: Размещение объектов регионального значения не предусмотрено. Планируемые к размещению объекты местного (муниципальный район) значения: Размещение объектов местного (муниципальный район) значения не предусмотрено. Планируемые к размещению объекты местного (поселение) значения: Размещение объектов местного (поселение) значения не предусмотрено</p>
03:01:03	<p>Приоритетный вид использования – размещение объектов предпринимательской деятельности создающих рабочие места в сфере услуг, объектов коммунального обслуживания территории. На территории зоны могут: размещаться объекты инженерной инфраструктуры; выделяться территории общего пользования: озелененные территории общего и ограниченного пользования, улицы, проезды. Допускается размещение: производственных объектов V класса опасности. Планируемые к размещению объекты регионального значения: Размещение объектов регионального значения не предусмотрено. Планируемые к размещению объекты местного (муниципальный район) значения: Размещение объектов местного (муниципальный район) значения не предусмотрено. Планируемые к размещению объекты местного (поселение) значения: 1. Физкультурно-оздоровительный комплекс с бассейном без трибун для зрителей. 2. Дом культуры с общедоступной библиотекой, детской библиотекой. 3. Общедоступная библиотека с детской библиотекой. 4. Реконструкция канализационной насосной станции на главной улице северно-восточной части города Тельмана</p>
03:01:04	<p>Приоритетный вид использования – размещение объектов предпринимательской деятельности создающих рабочие места в сфере услуг, объектов коммунального обслуживания территории. На территории зоны могут: размещаться объекты инженерной инфраструктуры;</p>

1	2
	<p>выделяться территории общего пользования: озелененные территории общего и ограниченного пользования, улицы, проезды.</p> <p>Допускается размещение: производственных объектов V класса опасности.</p> <p>Планируемые к размещению объекты регионального значения: Размещение объектов регионального значения не предусмотрено.</p> <p>Планируемые к размещению объекты местного (муниципальный район) значения: Размещение объектов местного (муниципальный район) значения не предусмотрено.</p> <p>Планируемые к размещению объекты местного (поселение) значения: Размещение объектов местного (поселение) значения не предусмотрено</p>
03:01:05	<p>Приоритетный вид использования – размещение объектов предпринимательской деятельности создающих рабочие места в сфере услуг, объектов коммунального обслуживания территории. На территории зоны могут:</p> <p>размещаться объекты инженерной инфраструктуры;</p> <p>выделяться территории общего пользования: озелененные территории общего и ограниченного пользования, улицы, проезды.</p> <p>Допускается размещение: производственных объектов V класса опасности.</p> <p>Планируемые к размещению объекты регионального значения: Размещение объектов регионального значения не предусмотрено.</p> <p>Планируемые к размещению объекты местного (муниципальный район) значения: Размещение объектов местного (муниципальный район) значения не предусмотрено.</p> <p>Планируемые к размещению объекты местного (поселение) значения: Размещение объектов местного (поселение) значения не предусмотрено</p>
03:01:06	<p>Приоритетный вид использования – размещение объектов предпринимательской деятельности создающих рабочие места в сфере услуг, объектов коммунального обслуживания территории. На территории зоны могут:</p> <p>размещаться объекты инженерной инфраструктуры;</p> <p>выделяться территории общего пользования: озелененные территории общего и ограниченного пользования, улицы, проезды.</p>

1	2
	<p>Допускается размещение: производственных объектов V класса опасности.</p> <p>Планируемые к размещению объекты регионального значения: Размещение объектов регионального значения не предусмотрено.</p> <p>Планируемые к размещению объекты местного (муниципальный район) значения: Размещение объектов местного (муниципальный район) значения не предусмотрено.</p> <p>Планируемые к размещению объекты местного (поселение) значения: Размещение объектов местного (поселение) значения не предусмотрено</p>
03:01:07	<p>Приоритетный вид использования – размещение объектов предпринимательской деятельности создающих рабочие места в сфере услуг, объектов коммунального обслуживания территории. На территории зоны могут:</p> <p>размещаться объекты инженерной инфраструктуры; выделяться территории общего пользования: озелененные территории общего и ограниченного пользования, улицы, проезды.</p> <p>Допускается размещение: производственных объектов V класса опасности.</p> <p>Планируемые к размещению объекты регионального значения: Размещение объектов регионального значения не предусмотрено.</p> <p>Планируемые к размещению объекты местного (муниципальный район) значения: Размещение объектов местного (муниципальный район) значения не предусмотрено.</p> <p>Планируемые к размещению объекты местного (поселение) значения: Размещение объектов местного (поселение) значения не предусмотрено</p>
03:01:08	<p>Приоритетный вид использования – размещение объектов предпринимательской деятельности создающих рабочие места в сфере услуг, объектов коммунального обслуживания территории. На территории зоны могут:</p> <p>размещаться объекты инженерной инфраструктуры; выделяться территории общего пользования: озелененные территории общего и ограниченного пользования, улицы, проезды.</p> <p>Допускается размещение: производственных объектов V класса опасности.</p> <p>Планируемые к размещению объекты регионального значения: Размещение объектов регионального</p>

1	2
	<p>значения не предусмотрено.</p> <p>Планируемые к размещению объекты местного (муниципальный район) значения: Размещение объектов местного (муниципальный район) значения не предусмотрено.</p> <p>Планируемые к размещению объекты местного (поселение) значения: Размещение объектов местного (поселение) значения не предусмотрено</p>
03:01:09	<p>Приоритетный вид использования – размещение объектов предпринимательской деятельности создающих рабочие места в сфере услуг, объектов коммунального обслуживания территории. На территории зоны могут:</p> <ul style="list-style-type: none"> размещаться объекты инженерной инфраструктуры; выделяться территории общего пользования: озелененные территории общего и ограниченного пользования, улицы, проезды. <p>На территории функциональной зоны расположены объект культурного наследия регионального значения "Памятник-пушка и противотанковые надолбы на рубеже обороны советских войск в 1941-44 гг."</p> <p>Допускается размещение:</p> <ul style="list-style-type: none"> производственных объектов V класса опасности. <p>Планируемые к размещению объекты регионального значения: Размещение объектов регионального значения не предусмотрено.</p> <p>Планируемые к размещению объекты местного (муниципальный район) значения: Размещение объектов местного (муниципальный район) значения не предусмотрено.</p> <p>Планируемые к размещению объекты местного (поселение) значения: Размещение объектов местного (поселение) значения не предусмотрено</p>
03:01:10	<p>Приоритетный вид использования – размещение объектов предпринимательской деятельности создающих рабочие места в сфере услуг, объектов коммунального обслуживания территории. На территории зоны могут:</p> <ul style="list-style-type: none"> размещаться объекты инженерной инфраструктуры; выделяться территории общего пользования: озелененные территории общего и ограниченного пользования, улицы, проезды. <p>Допускается размещение:</p> <ul style="list-style-type: none"> производственных объектов V класса опасности. <p>Планируемые к размещению объекты регионального значения:</p> <ol style="list-style-type: none"> 1. Пожарное депо V тип, на 4 автомобиля.

1	2
	<p>Планируемые к размещению объекты местного (муниципальный район) значения: Размещение объектов местного (муниципальный район) значения не предусмотрено.</p> <p>Планируемые к размещению объекты местного (поселение) значения:</p> <p>1. Насосная станция</p>
03:01:11	<p>Приоритетный вид использования – размещение объектов предпринимательской деятельности создающих рабочие места в сфере услуг, объектов коммунального обслуживания территории. На территории зоны могут:</p> <p>размещаться объекты инженерной инфраструктуры;</p> <p>выделяться территории общего пользования: озелененные территории общего и ограниченного пользования, улицы, проезды.</p> <p>Допускается размещение:</p> <p>производственных объектов V класса опасности.</p> <p>Планируемые к размещению объекты регионального значения: Размещение объектов регионального значения не предусмотрено.</p> <p>Планируемые к размещению объекты местного (муниципальный район) значения: Размещение объектов местного (муниципальный район) значения не предусмотрено.</p> <p>Планируемые к размещению объекты местного (поселение) значения: Размещение объектов местного (поселение) значения не предусмотрено</p>
Зоны специализированной общественной застройки	
03:02:01	<p>Приоритетный вид использования – размещение социальных объектов, объектов предпринимательской деятельности, создающих рабочие места в сфере услуг, объектов коммунального обслуживания территории. На территории зоны могут:</p> <p>размещаться объекты инженерной инфраструктуры;</p> <p>выделяться территории общего пользования: озелененные территории общего и ограниченного пользования, улицы, проезды.</p> <p>Допускается размещение:</p> <p>производственных объектов V класса опасности.</p> <p>Планируемые к размещению объекты регионального значения: Размещение объектов регионального значения не предусмотрено.</p> <p>Планируемые к размещению объекты местного (муниципальный район) значения: Размещение объектов местного (муниципальный район) значения не предусмотрено.</p>

1	2
	<p>Планируемые к размещению объекты местного (поселение) значения: Размещение объектов местного (поселение) значения не предусмотрено</p>
03:02:02	<p>Приоритетный вид использования – размещение социальных объектов, объектов предпринимательской деятельности, создающих рабочие места в сфере услуг, объектов коммунального обслуживания территории. На территории зоны могут:</p> <ul style="list-style-type: none"> размещаться объекты инженерной инфраструктуры; выделяться территории общего пользования: озелененные территории общего и ограниченного пользования, улицы, проезды. <p>Допускается размещение:</p> <ul style="list-style-type: none"> производственных объектов V класса опасности. <p>Планируемые к размещению объекты регионального значения: Размещение объектов регионального значения не предусмотрено.</p> <p>Планируемые к размещению объекты местного (муниципальный район) значения: Размещение объектов местного (муниципальный район) значения не предусмотрено.</p> <p>Планируемые к размещению объекты местного (поселение) значения: Размещение объектов местного (поселение) значения не предусмотрено</p>
03:02:03	<p>Приоритетный вид использования – размещение социальных объектов, объектов предпринимательской деятельности, создающих рабочие места в сфере услуг, объектов коммунального обслуживания территории. На территории зоны могут:</p> <ul style="list-style-type: none"> размещаться объекты инженерной инфраструктуры; выделяться территории общего пользования: озелененные территории общего и ограниченного пользования, улицы, проезды. <p>Допускается размещение:</p> <ul style="list-style-type: none"> производственных объектов V класса опасности. <p>Планируемые к размещению объекты регионального значения: Размещение объектов регионального значения не предусмотрено.</p> <p>Планируемые к размещению объекты местного (муниципальный район) значения: Размещение объектов местного (муниципальный район) значения не предусмотрено.</p> <p>Планируемые к размещению объекты местного (поселение) значения:</p> <ol style="list-style-type: none"> 1. Физкультурно-оздоровительный комплекс с бассейном без трибун для зрителей. 2. Физкультурно-оздоровительный комплекс без трибун для зрителей.

1	2
	<p>3. Дворец культуры с общедоступной библиотекой, детской библиотекой, многофункциональным зрительным залом (зрительный зал, театральная площадка, концертный зал, кинозал), помещениями для размещения учреждений органов по делам молодежи и краеведческим музеем.</p> <p>4. Футбольный стадион с легкоатлетическими дорожками, трибунами для зрителей и детско-юношеской спортивной школой</p>
03:02:04	<p>Приоритетный вид использования – размещение социальных объектов, объектов предпринимательской деятельности, создающих рабочие места в сфере услуг, объектов коммунального обслуживания территории.</p> <p>На территории зоны могут:</p> <ul style="list-style-type: none"> размещаться объекты инженерной инфраструктуры; выделяться территории общего пользования: озелененные территории общего и ограниченного пользования, улицы, проезды. <p>Допускается размещение:</p> <ul style="list-style-type: none"> производственных объектов V класса опасности. <p>Планируемые к размещению объекты регионального значения: Размещение объектов регионального значения не предусмотрено.</p> <p>Планируемые к размещению объекты местного (муниципальный район) значения: Размещение объектов местного (муниципальный район) значения не предусмотрено.</p> <p>Планируемые к размещению объекты местного (поселение) значения: Размещение объектов местного (поселение) значения не предусмотрено</p>
03:02:05	<p>Приоритетный вид использования – размещение социальных объектов, объектов предпринимательской деятельности, создающих рабочие места в сфере услуг, объектов коммунального обслуживания территории.</p> <p>На территории зоны могут:</p> <ul style="list-style-type: none"> размещаться объекты инженерной инфраструктуры; выделяться территории общего пользования: озелененные территории общего и ограниченного пользования, улицы, проезды. <p>Допускается размещение:</p> <ul style="list-style-type: none"> производственных объектов V класса опасности. <p>Планируемые к размещению объекты регионального значения: Размещение объектов регионального значения не предусмотрено.</p> <p>Планируемые к размещению объекты местного (муниципальный район) значения: Размещение объектов местного (муниципальный район) значения не предусмотрено.</p>

1	2
	<p>Планируемые к размещению объекты местного (поселение) значения: Размещение объектов местного (поселение) значения не предусмотрено</p>
03:O2:06	<p>Приоритетный вид использования – размещение социальных объектов, объектов предпринимательской деятельности, создающих рабочие места в сфере услуг, объектов коммунального обслуживания территории. На территории зоны могут:</p> <ul style="list-style-type: none"> размещаться объекты инженерной инфраструктуры; выделяться территории общего пользования: озелененные территории общего и ограниченного пользования, улицы, проезды. <p>Допускается размещение:</p> <ul style="list-style-type: none"> производственных объектов V класса опасности. <p>Планируемые к размещению объекты регионального значения: Размещение объектов регионального значения не предусмотрено.</p> <p>Планируемые к размещению объекты местного (муниципальный район) значения: Размещение объектов местного (муниципальный район) значения не предусмотрено.</p> <p>Планируемые к размещению объекты местного (поселение) значения: Размещение объектов местного (поселение) значения не предусмотрено</p>
Производственные зоны, зоны инженерной и транспортной инфраструктур	
Производственные зоны	
03:П1:01	<p>Приоритетный вид использования – производственная деятельность с размещением производственных объектов IV класса опасности с соблюдением требований санитарно-эпидемиологического законодательства при условии, что санитарно-защитная зона таких объектов не выходит за границы функциональной зоны. На территории зоны могут:</p> <ul style="list-style-type: none"> размещаться отдельные объекты обслуживания, объекты инженерной инфраструктуры, объекты торговли, объекты научной и предпринимательской деятельности, выделяться территории общего пользования: озелененные территории общего и ограниченного пользования, автомобильные дороги. <p>Планируемые к размещению объекты регионального значения: Размещение объектов регионального значения не предусмотрено.</p> <p>Планируемые к размещению объекты местного (муниципальный район) значения: Размещение объектов местного (муниципальный район) значения не предусмотрено.</p> <p>Планируемые к размещению объекты местного (поселение) значения: Размещение объектов местного</p>

1	2
	(поселение) значения не предусмотрено
03:П1:02	<p>Приоритетный вид использования – производственная деятельность с размещением производственных объектов IV класса опасности с соблюдением требований санитарно-эпидемиологического законодательства при условии, что санитарно-защитная зона таких объектов не выходит за границы функциональной зоны.</p> <p>На территории зоны могут:</p> <ul style="list-style-type: none"> размещаться отдельные объекты обслуживания, объекты инженерной инфраструктуры, объекты торговли, объекты научной и предпринимательской деятельности, выделяться территории общего пользования: озелененные территории общего и ограниченного пользования, автомобильные дороги. <p>Планируемые к размещению объекты регионального значения: Размещение объектов регионального значения не предусмотрено.</p> <p>Планируемые к размещению объекты местного (муниципальный район) значения: Размещение объектов местного (муниципальный район) значения не предусмотрено.</p> <p>Планируемые к размещению объекты местного (поселение) значения: Размещение объектов местного (поселение) значения не предусмотрено</p>
03:П1:03	<p>Приоритетный вид использования – производственная деятельность с размещением производственных объектов IV класса опасности с соблюдением требований санитарно-эпидемиологического законодательства при условии, что санитарно-защитная зона таких объектов не выходит за границы функциональной зоны.</p> <p>На территории зоны могут:</p> <ul style="list-style-type: none"> размещаться отдельные объекты обслуживания, объекты инженерной инфраструктуры, объекты торговли, объекты научной и предпринимательской деятельности, выделяться территории общего пользования: озелененные территории общего и ограниченного пользования, автомобильные дороги. <p>Планируемые к размещению объекты регионального значения: Размещение объектов регионального значения не предусмотрено.</p> <p>Планируемые к размещению объекты местного (муниципальный район) значения: Размещение объектов местного (муниципальный район) значения не предусмотрено.</p> <p>Планируемые к размещению объекты местного (поселение) значения: Размещение объектов местного (поселение) значения не предусмотрено</p>
03:П1:04	<p>Приоритетный вид использования – производственная деятельность с размещением производственных объектов IV класса опасности с соблюдением требований санитарно-эпидемиологического законодательства</p>

1	2
	<p>при условии, что санитарно-защитная зона таких объектов не выходит за границы функциональной зоны. На территории зоны могут:</p> <p>размещаться отдельные объекты обслуживания, объекты инженерной инфраструктуры, объекты торговли, объекты научной и предпринимательской деятельности, выделяться территории общего пользования: озелененные территории общего и ограниченного пользования, автомобильные дороги.</p> <p>Планируемые к размещению объекты регионального значения: 1. Индустриальный парк "М10" "Тельмана". Общая площадь территории: 592,92 га.</p> <p>Планируемые к размещению объекты местного (муниципальный район) значения: Размещение объектов местного (муниципальный район) значения не предусмотрено.</p> <p>Планируемые к размещению объекты местного (поселение) значения: Размещение объектов местного (поселение) значения не предусмотрено</p>
03:П1:05	<p>Приоритетный вид использования – производственная деятельность с размещением производственных объектов IV класса опасности с соблюдением требований санитарно-эпидемиологического законодательства при условии, что санитарно-защитная зона таких объектов не выходит за границы функциональной зоны. На территории зоны могут:</p> <p>размещаться отдельные объекты обслуживания, объекты инженерной инфраструктуры, объекты торговли, объекты научной и предпринимательской деятельности, выделяться территории общего пользования: озелененные территории общего и ограниченного пользования, автомобильные дороги.</p> <p>Планируемые к размещению объекты регионального значения: 1. Индустриальный парк "М10" "Тельмана". Общая площадь территории: 592,92 га.</p> <p>Планируемые к размещению объекты местного (муниципальный район) значения: Размещение объектов местного (муниципальный район) значения не предусмотрено.</p> <p>Планируемые к размещению объекты местного (поселение) значения: Размещение объектов местного (поселение) значения не предусмотрено</p>
03:П1:06	<p>Приоритетный вид использования – производственная деятельность с размещением производственных объектов IV класса опасности с соблюдением требований санитарно-эпидемиологического законодательства при условии, что санитарно-защитная зона таких объектов не выходит за границы функциональной зоны. На территории зоны могут:</p> <p>размещаться отдельные объекты обслуживания, объекты инженерной инфраструктуры, объекты</p>

1	2
	<p>торговли, объекты научной и предпринимательской деятельности, выделяться территории общего пользования: озелененные территории общего и ограниченного пользования, автомобильные дороги.</p> <p>Планируемые к размещению объекты регионального значения:</p> <p>1. Индустриальный парк "М10" "Тельмана". Общая площадь территории: 592,92 га.</p> <p>Планируемые к размещению объекты местного (муниципальный район) значения: Размещение объектов местного (муниципальный район) значения не предусмотрено.</p> <p>Планируемые к размещению объекты местного (поселение) значения: Размещение объектов местного (поселение) значения не предусмотрено</p>

1	2
03:П1:07	<p>Приоритетный вид использования – производственная деятельность с размещением производственных объектов IV класса опасности с соблюдением требований санитарно-эпидемиологического законодательства при условии, что санитарно-защитная зона таких объектов не выходит за границы функциональной зоны. На территории зоны могут:</p> <p>размещаться отдельные объекты обслуживания, объекты инженерной инфраструктуры, объекты торговли, объекты научной и предпринимательской деятельности,</p> <p>выделяться территории общего пользования: озелененные территории общего и ограниченного пользования, автомобильные дороги.</p> <p>Планируемые к размещению объекты регионального значения:</p> <p>1. Индустриальный парк "М10" "Ям-Ижора". Общая площадь территории: 252,02 га.</p> <p>Планируемые к размещению объекты местного (муниципальный район) значения: Размещение объектов местного (муниципальный район) значения не предусмотрено.</p> <p>Планируемые к размещению объекты местного (поселение) значения: Размещение объектов местного (поселение) значения не предусмотрено</p>
Зоны транспортной инфраструктуры	
03:Т:01	<p>Приоритетный вид использования – размещение объектов транспортной инфраструктуры. На территории зоны могут:</p> <p>размещаться объекты придорожного сервиса, объекты инженерной инфраструктуры;</p> <p>выделяться территории общего пользования: озелененные территории общего и ограниченного пользования.</p> <p>Планируемые к размещению объекты регионального значения: Размещение объектов регионального значения не предусмотрено.</p> <p>Планируемые к размещению объекты местного (муниципальный район) значения: Размещение объектов местного (муниципальный район) значения не предусмотрено.</p> <p>Планируемые к размещению объекты местного (поселение) значения: Размещение объектов местного (поселение) значения не предусмотрено</p>
03:Т:02	<p>Приоритетный вид использования – размещение объектов транспортной инфраструктуры. На территории зоны могут:</p> <p>размещаться объекты придорожного сервиса, объекты инженерной инфраструктуры;</p> <p>выделяться территории общего пользования: озелененные территории общего и ограниченного пользования, улицы, проезды.</p> <p>Планируемые к размещению объекты регионального значения: Размещение объектов регионального</p>

1	2
	<p>значения не предусмотрено.</p> <p>Планируемые к размещению объекты местного (муниципальный район) значения: Размещение объектов местного (муниципальный район) значения не предусмотрено.</p> <p>Планируемые к размещению объекты местного (поселение) значения: Размещение объектов местного (поселение) значения не предусмотрено</p>
03:Т:03	<p>Приоритетный вид использования – размещение объектов транспортной инфраструктуры. На территории зоны могут:</p> <p>размещаться объекты придорожного сервиса, объекты инженерной инфраструктуры;</p> <p>выделяться территории общего пользования: озелененные территории общего и ограниченного пользования, улицы, проезды.</p> <p>Планируемые к размещению объекты регионального значения: Размещение объектов регионального значения не предусмотрено.</p> <p>Планируемые к размещению объекты местного (муниципальный район) значения: Размещение объектов местного (муниципальный район) значения не предусмотрено.</p> <p>Планируемые к размещению объекты местного (поселение) значения: Размещение объектов местного (поселение) значения не предусмотрено</p>
03:Т:04	<p>Приоритетный вид использования – размещение объектов транспортной инфраструктуры. На территории зоны могут:</p> <p>размещаться объекты придорожного сервиса, объекты инженерной инфраструктуры;</p> <p>выделяться территории общего пользования: озелененные территории общего и ограниченного пользования, улицы, проезды.</p> <p>Планируемые к размещению объекты регионального значения: Размещение объектов регионального значения не предусмотрено.</p> <p>Планируемые к размещению объекты местного (муниципальный район) значения: Размещение объектов местного (муниципальный район) значения не предусмотрено.</p> <p>Планируемые к размещению объекты местного (поселение) значения: Размещение объектов местного (поселение) значения не предусмотрено</p>
03:Т:05	<p>Приоритетный вид использования – размещение объектов транспортной инфраструктуры. На территории зоны могут:</p> <p>размещаться объекты придорожного сервиса, объекты инженерной инфраструктуры;</p> <p>выделяться территории общего пользования: озелененные территории общего и ограниченного</p>

1	2
	<p>пользования, улицы, проезды.</p> <p>Планируемые к размещению объекты регионального значения: Размещение объектов регионального значения не предусмотрено.</p> <p>Планируемые к размещению объекты местного (муниципальный район) значения: Размещение объектов местного (муниципальный район) значения не предусмотрено.</p> <p>Планируемые к размещению объекты местного (поселение) значения: Размещение объектов местного (поселение) значения не предусмотрено</p>
03:Т:06	<p>Приоритетный вид использования – размещение объектов транспортной инфраструктуры. На территории зоны могут:</p> <p style="padding-left: 40px;">размещаться объекты придорожного сервиса, объекты инженерной инфраструктуры; выделяться территории общего пользования: озелененные территории общего и ограниченного пользования, улицы, проезды.</p> <p>Функциональная зона расположена в границах зон минимальных расстояний магистрального трубопровода. Режим использования территории устанавливается в соответствии с требованиями СП 36.13330.2022 "Магистральные трубопроводы".</p> <p>Планируемые к размещению объекты регионального значения: Размещение объектов регионального значения не предусмотрено.</p> <p>Планируемые к размещению объекты местного (муниципальный район) значения: Размещение объектов местного (муниципальный район) значения не предусмотрено.</p> <p>Планируемые к размещению объекты местного (поселение) значения: Размещение объектов местного (поселение) значения не предусмотрено</p>
03:Т:07	<p>Приоритетный вид использования – размещение объектов транспортной инфраструктуры. На территории зоны могут:</p> <p style="padding-left: 40px;">размещаться объекты придорожного сервиса, объекты инженерной инфраструктуры; выделяться территории общего пользования: озелененные территории общего и ограниченного пользования, улицы, проезды.</p> <p>Планируемые к размещению объекты регионального значения: Размещение объектов регионального значения не предусмотрено.</p> <p>Планируемые к размещению объекты местного (муниципальный район) значения: Размещение объектов местного (муниципальный район) значения не предусмотрено.</p> <p>Планируемые к размещению объекты местного (поселение) значения: Размещение объектов местного</p>

1	2
	(поселение) значения не предусмотрено
03:Т:08	<p>Приоритетный вид использования – размещение объектов транспортной инфраструктуры. На территории зоны могут:</p> <p>размещаться объекты придорожного сервиса, объекты инженерной инфраструктуры; выделяться территории общего пользования: озелененные территории общего и ограниченного пользования, улицы, проезды.</p> <p>Планируемые к размещению объекты регионального значения: Размещение объектов регионального значения не предусмотрено.</p> <p>Планируемые к размещению объекты местного (муниципальный район) значения: Размещение объектов местного (муниципальный район) значения не предусмотрено.</p> <p>Планируемые к размещению объекты местного (поселение) значения: Размещение объектов местного (поселение) значения не предусмотрено</p>
03:Т:09	<p>Приоритетный вид использования – размещение объектов транспортной инфраструктуры. На территории зоны могут:</p> <p>размещаться объекты придорожного сервиса, объекты инженерной инфраструктуры; выделяться территории общего пользования: озелененные территории общего и ограниченного пользования, улицы, проезды.</p> <p>Планируемые к размещению объекты регионального значения: Размещение объектов регионального значения не предусмотрено.</p> <p>Планируемые к размещению объекты местного (муниципальный район) значения: Размещение объектов местного (муниципальный район) значения не предусмотрено.</p> <p>Планируемые к размещению объекты местного (поселение) значения: Размещение объектов местного (поселение) значения не предусмотрено</p>
03:Т:11	<p>Приоритетный вид использования – размещение объектов транспортной инфраструктуры. На территории зоны могут:</p> <p>размещаться объекты придорожного сервиса, объекты инженерной инфраструктуры; выделяться территории общего пользования: озелененные территории общего и ограниченного пользования, улицы, проезды.</p> <p>Планируемые к размещению объекты регионального значения: Размещение объектов регионального значения не предусмотрено.</p> <p>Планируемые к размещению объекты местного (муниципальный район) значения: Размещение объектов</p>

1	2
	<p>местного (муниципальный район) значения не предусмотрено. Планируемые к размещению объекты местного (поселение) значения: Размещение объектов местного (поселение) значения не предусмотрено</p>
03:Т:12	<p>Приоритетный вид использования – размещение объектов транспортной инфраструктуры. На территории зоны могут: размещаться объекты придорожного сервиса, объекты инженерной инфраструктуры; выделяться территории общего пользования: озелененные территории общего и ограниченного пользования, улицы, проезды. Планируемые к размещению объекты регионального значения: Размещение объектов регионального значения не предусмотрено. Планируемые к размещению объекты местного (муниципальный район) значения: Размещение объектов местного (муниципальный район) значения не предусмотрено. Планируемые к размещению объекты местного (поселение) значения: Размещение объектов местного (поселение) значения не предусмотрено</p>
03:Т:13	<p>Приоритетный вид использования – размещение объектов транспортной инфраструктуры. На территории зоны могут: размещаться объекты придорожного сервиса, объекты инженерной инфраструктуры; выделяться территории общего пользования: озелененные территории общего и ограниченного пользования, улицы, проезды. Планируемые к размещению объекты регионального значения: Размещение объектов регионального значения не предусмотрено. Планируемые к размещению объекты местного (муниципальный район) значения: Размещение объектов местного (муниципальный район) значения не предусмотрено. Планируемые к размещению объекты местного (поселение) значения: Размещение объектов местного (поселение) значения не предусмотрено</p>
03:Т:14	<p>Приоритетный вид использования – размещение объектов транспортной инфраструктуры. На территории зоны могут: размещаться объекты придорожного сервиса, объекты инженерной инфраструктуры; выделяться территории общего пользования: озелененные территории общего и ограниченного пользования, улицы, проезды. Планируемые к размещению объекты регионального значения: Размещение объектов регионального</p>

1	2
	<p>значения не предусмотрено.</p> <p>Планируемые к размещению объекты местного (муниципальный район) значения: Размещение объектов местного (муниципальный район) значения не предусмотрено.</p> <p>Планируемые к размещению объекты местного (поселение) значения: Размещение объектов местного (поселение) значения не предусмотрено</p>
03:Т:15	<p>Приоритетный вид использования – размещение объектов транспортной инфраструктуры. На территории зоны могут:</p> <p>размещаться объекты придорожного сервиса, объекты инженерной инфраструктуры;</p> <p>выделяться территории общего пользования: озелененные территории общего и ограниченного пользования, улицы, проезды.</p> <p>Планируемые к размещению объекты регионального значения: Размещение объектов регионального значения не предусмотрено.</p> <p>Планируемые к размещению объекты местного (муниципальный район) значения: Размещение объектов местного (муниципальный район) значения не предусмотрено.</p> <p>Планируемые к размещению объекты местного (поселение) значения: Размещение объектов местного (поселение) значения не предусмотрено</p>
Зоны инженерной инфраструктуры	
03:И:01	<p>Приоритетный вид использования – размещение объектов коммунальной инфраструктуры. На территории зоны могут:</p> <p>размещаться объекты инженерной инфраструктуры;</p> <p>выделяться территории общего пользования: озелененные территории общего и ограниченного пользования, улицы, проезды.</p> <p>Планируемые к размещению объекты регионального значения: Размещение объектов регионального значения не предусмотрено.</p> <p>Планируемые к размещению объекты местного (муниципальный район) значения: Размещение объектов местного (муниципальный район) значения не предусмотрено.</p> <p>Планируемые к размещению объекты местного (поселение) значения: Размещение объектов местного (поселение) значения не предусмотрено</p>
03:И:02	<p>Приоритетный вид использования – размещение объектов коммунальной инфраструктуры. На территории зоны могут:</p> <p>размещаться объекты инженерной инфраструктуры;</p>

1	2
	<p>выделяться территории общего пользования: озелененные территории общего и ограниченного пользования, улицы, проезды.</p> <p>Планируемые к размещению объекты регионального значения: Размещение объектов регионального значения не предусмотрено.</p> <p>Планируемые к размещению объекты местного (муниципальный район) значения: Размещение объектов местного (муниципальный район) значения не предусмотрено.</p> <p>Планируемые к размещению объекты местного (поселение) значения: Размещение объектов местного (поселение) значения не предусмотрено</p>
Зоны рекреационного назначения	
Зоны озелененных территорий общего пользования (парки, сады, скверы, бульвары)	
03:P1:01	<p>Приоритетный вид использования – формирование единой системы озелененных территорий.</p> <p>На территории зоны могут:</p> <p>размещаться отдельные объекты рекреации и спорта, объекты инженерной инфраструктуры;</p> <p>выделяться территории общего пользования: озелененные территории общего и ограниченного пользования, улицы, проезды.</p> <p>Планируемые к размещению объекты регионального значения: Размещение объектов регионального значения не предусмотрено.</p> <p>Планируемые к размещению объекты местного (муниципальный район) значения: Размещение объектов местного (муниципальный район) значения не предусмотрено.</p> <p>Планируемые к размещению объекты местного (поселение) значения: Размещение объектов местного (поселение) значения не предусмотрено</p>
03:P1:02	<p>Приоритетный вид использования – формирование единой системы озелененных территорий.</p> <p>На территории зоны могут:</p> <p>размещаться отдельные объекты рекреации и спорта, объекты инженерной инфраструктуры;</p> <p>выделяться территории общего пользования: озелененные территории общего и ограниченного пользования, улицы, проезды.</p> <p>Планируемые к размещению объекты регионального значения: Размещение объектов регионального значения не предусмотрено.</p> <p>Планируемые к размещению объекты местного (муниципальный район) значения: Размещение объектов местного (муниципальный район) значения не предусмотрено.</p>

1	2
	Планируемые к размещению объекты местного (поселение) значения: 1. Физкультурно-оздоровительный комплекс без трибун для зрителей. 2. Парк
03:P1:04	Приоритетный вид использования – формирование единой системы озелененных территорий. На территории зоны могут: размещаться отдельные объекты рекреации и спорта, объекты инженерной инфраструктуры; выделяться территории общего пользования: озелененные территории общего и ограниченного пользования, улицы, проезды. Планируемые к размещению объекты регионального значения: Размещение объектов регионального значения не предусмотрено. Планируемые к размещению объекты местного (муниципальный район) значения: Размещение объектов местного (муниципальный район) значения не предусмотрено. Планируемые к размещению объекты местного (поселение) значения: 1. Парк.
03:P1:05	Приоритетный вид использования – формирование единой системы озелененных территорий. На территории зоны могут: размещаться отдельные объекты рекреации и спорта, объекты инженерной инфраструктуры; выделяться территории общего пользования: озелененные территории общего и ограниченного пользования, улицы, проезды. Планируемые к размещению объекты регионального значения: Размещение объектов регионального значения не предусмотрено. Планируемые к размещению объекты местного (муниципальный район) значения: Размещение объектов местного (муниципальный район) значения не предусмотрено. Планируемые к размещению объекты местного (поселение) значения: 1. Бульвар
03:P1:06	Приоритетный вид использования – формирование единой системы озелененных территорий. На территории зоны могут: размещаться отдельные объекты рекреации и спорта, объекты инженерной инфраструктуры; выделяться территории общего пользования: озелененные территории общего и ограниченного пользования, улицы, проезды. Планируемые к размещению объекты регионального значения: Размещение объектов регионального

1	2
	<p>значения не предусмотрено.</p> <p>Планируемые к размещению объекты местного (муниципальный район) значения: Размещение объектов местного (муниципальный район) значения не предусмотрено.</p> <p>Планируемые к размещению объекты местного (поселение) значения:</p> <p>1. Бульвар</p>
03:P1:07	<p>Приоритетный вид использования – формирование единой системы озелененных территорий.</p> <p>На территории зоны могут:</p> <p>размещаться отдельные объекты рекреации и спорта, объекты инженерной инфраструктуры;</p> <p>выделяться территории общего пользования: озелененные территории общего и ограниченного пользования, улицы, проезды.</p> <p>Планируемые к размещению объекты регионального значения: Размещение объектов регионального значения не предусмотрено.</p> <p>Планируемые к размещению объекты местного (муниципальный район) значения: Размещение объектов местного (муниципальный район) значения не предусмотрено.</p> <p>Планируемые к размещению объекты местного (поселение) значения:</p> <p>1. Сквер</p>
03:P1:08	<p>Приоритетный вид использования – формирование единой системы озелененных территорий.</p> <p>На территории зоны могут:</p> <p>размещаться отдельные объекты рекреации и спорта, объекты инженерной инфраструктуры;</p> <p>выделяться территории общего пользования: озелененные территории общего и ограниченного пользования, улицы, проезды.</p> <p>Планируемые к размещению объекты регионального значения: Размещение объектов регионального значения не предусмотрено.</p> <p>Планируемые к размещению объекты местного (муниципальный район) значения: Размещение объектов местного (муниципальный район) значения не предусмотрено.</p> <p>Планируемые к размещению объекты местного (поселение) значения:</p> <p>1. Сквер</p>
03:P1:09	<p>Приоритетный вид использования – формирование единой системы озелененных территорий.</p> <p>На территории зоны могут:</p> <p>размещаться отдельные объекты рекреации и спорта, объекты инженерной инфраструктуры;</p> <p>выделяться территории общего пользования: озелененные территории общего и ограниченного</p>

1	2
	<p>пользования, улицы, проезды.</p> <p>Планируемые к размещению объекты регионального значения: Размещение объектов регионального значения не предусмотрено.</p> <p>Планируемые к размещению объекты местного (муниципальный район) значения: Размещение объектов местного (муниципальный район) значения не предусмотрено.</p> <p>Планируемые к размещению объекты местного (поселение) значения:</p> <p>1. Сквер</p>
03:P1:13	<p>Приоритетный вид использования – формирование единой системы озелененных территорий.</p> <p>На территории зоны могут:</p> <p style="padding-left: 40px;">размещаться отдельные объекты рекреации и спорта, объекты инженерной инфраструктуры;</p> <p style="padding-left: 40px;">выделяться территории общего пользования: озелененные территории общего и ограниченного пользования, улицы, проезды.</p> <p>Планируемые к размещению объекты регионального значения: Размещение объектов регионального значения не предусмотрено.</p> <p>Планируемые к размещению объекты местного (муниципальный район) значения: Размещение объектов местного (муниципальный район) значения не предусмотрено.</p> <p>Планируемые к размещению объекты местного (поселение) значения:</p> <p>1. Насосная станция дождевой канализации.</p>
Зоны рекреационного назначения	
03:P3:01	<p>Функциональная зона расположена в границах достопримечательного места "Ижорский рубеж".</p> <p>Использование территории функциональной зоны, расположенной в границах достопримечательного места, допускается исключительно в соответствии с регламентами, устанавливаемыми в порядке, определенном Федеральным законом "Об объектах культурного наследия (памятниках истории и культуры) народов Российской Федерации" от 25.06.2002 № 73-ФЗ.</p> <p>Приоритетный вид использования – формирование единой системы озелененных территорий.</p> <p>На территории зоны могут:</p> <p style="padding-left: 40px;">размещаться отдельные объекты коммунального хозяйства, объекты инженерной инфраструктуры;</p> <p style="padding-left: 40px;">выделяться территории общего пользования: озелененные территории общего и ограниченного пользования, улицы, проезды.</p> <p>Планируемые к размещению объекты регионального значения: Размещение объектов регионального значения не предусмотрено.</p>

1	2
	<p>Планируемые к размещению объекты местного (муниципальный район) значения: Размещение объектов местного (муниципальный район) значения не предусмотрено.</p> <p>Планируемые к размещению объекты местного (поселение) значения: Размещение объектов местного (поселение) значения не предусмотрено</p>
03:РЗ:02	<p>Функциональная зона расположена в границах достопримечательного места "Ижорский рубеж". Использование территории функциональной зоны, расположенной в границах достопримечательного места, допускается исключительно в соответствии с регламентами, устанавливаемыми в порядке, определенном Федеральным законом "Об объектах культурного наследия (памятниках истории и культуры) народов Российской Федерации" от 25.06.2002 № 73-ФЗ.</p> <p>Приоритетный вид использования – формирование единой системы озелененных территорий.</p> <p>На территории зоны могут:</p> <ul style="list-style-type: none"> размещаться отдельные объекты коммунального хозяйства, объекты инженерной инфраструктуры; выделяться территории общего пользования: озелененные территории общего и ограниченного пользования, улицы, проезды. <p>Планируемые к размещению объекты регионального значения:</p> <p>1. Индустриальный парк "М10" "Ям-Ижора". Общая площадь территории: 252,02 га.</p> <p>Планируемые к размещению объекты местного (муниципальный район) значения: Размещение объектов местного (муниципальный район) значения не предусмотрено.</p> <p>Планируемые к размещению объекты местного (поселение) значения: Размещение объектов местного (поселение) значения не предусмотрено</p>

1	2
Зоны специального назначения	
Зоны кладбищ	
03:Сп1:01	<p>По характеру освоения функциональная зона относится к существующим функциональным зонам и представлена территорией существующего кладбища.</p> <p>Приоритетный вид использования – размещение кладбища.</p> <p>На территории функциональной зоны расположены объект культурного наследия регионального значения "Братское захоронение советских воинов, погибших в 1941-44 гг."</p> <p>Планируемые к размещению объекты регионального значения: Размещение объектов регионального значения не предусмотрено.</p> <p>Планируемые к размещению объекты местного (муниципальный район) значения: Размещение объектов местного (муниципальный район) значения не предусмотрено.</p> <p>Планируемые к размещению объекты местного (поселение) значения: Размещение объектов местного (поселение) значения не предусмотрено</p>
Зоны сельскохозяйственного назначения	
Производственные зоны сельскохозяйственных предприятий	
03:Сх3:01	<p>Приоритетный вид использования – размещение объектов сельскохозяйственного производства.</p> <p>Планируемые к размещению объекты регионального значения: Размещение объектов регионального значения не предусмотрено.</p> <p>Планируемые к размещению объекты местного (муниципальный район) значения: Размещение объектов местного (муниципальный район) значения не предусмотрено.</p> <p>Планируемые к размещению объекты местного (поселение) значения: Размещение объектов местного (поселение) значения не предусмотрено</p>
Деревня Ям-Ижора	
Жилые зоны	
Зоны застройки индивидуальными жилыми домами	
04:Ж1:01	<p>Приоритетный вид использования – индивидуальная жилая застройка. На территории зоны могут:</p> <p>размещаться объекты обслуживания, проживающего населения: объекты образования, культуры, здравоохранения, спорта, торговли, сервиса, гаражи, объекты инженерной инфраструктуры;</p> <p>выделяться территории общего пользования: озелененные территории общего и ограниченного пользования, улицы, проезды.</p>

1	2
	<p>На территории функциональной зоны расположены объект культурного наследия регионального значения "Братское захоронение советских воинов, погибших в 1919 г."</p> <p>Допускается размещение:</p> <p style="padding-left: 20px;">объектов, обеспечивающих рабочие места с соблюдением требований санитарно-эпидемиологического законодательства.</p> <p>Планируемые к размещению объекты регионального значения: Размещение объектов регионального значения не предусмотрено.</p> <p>Планируемые к размещению объекты местного (муниципальный район) значения: Размещение объектов местного (муниципальный район) значения не предусмотрено.</p> <p>Планируемые к размещению объекты местного (поселение) значения:</p> <p>Размещение объектов местного (поселение) значения не предусмотрено</p>
04:Ж1:02	<p>Приоритетный вид использования – индивидуальная жилая застройка. На территории зоны могут:</p> <p style="padding-left: 20px;">размещаться объекты обслуживания, проживающего населения: объекты образования, культуры, здравоохранения, спорта, торговли, сервиса, гаражи, объекты инженерной инфраструктуры;</p> <p style="padding-left: 20px;">выделяться территории общего пользования: озелененные территории общего и ограниченного пользования, улицы, проезды.</p> <p>Допускается размещение:</p> <p style="padding-left: 20px;">объектов, обеспечивающих рабочие места с соблюдением требований санитарно-эпидемиологического законодательства.</p> <p>Планируемые к размещению объекты регионального значения: Размещение объектов регионального значения не предусмотрено.</p> <p>Планируемые к размещению объекты местного (муниципальный район) значения: Размещение объектов местного (муниципальный район) значения не предусмотрено.</p> <p>Планируемые к размещению объекты местного (поселение) значения:</p> <p>Размещение объектов местного (поселение) значения не предусмотрено</p>
04:Ж1:03	<p>Приоритетный вид использования – индивидуальная жилая застройка. На территории зоны могут:</p> <p style="padding-left: 20px;">размещаться объекты обслуживания, проживающего населения: объекты образования, культуры, здравоохранения, спорта, торговли, сервиса, гаражи, объекты инженерной инфраструктуры;</p> <p style="padding-left: 20px;">выделяться территории общего пользования: озелененные территории общего и ограниченного пользования, улицы, проезды.</p>

1	2
	<p>Допускается размещение: объектов, обеспечивающих рабочие места с соблюдением требований санитарно-эпидемиологического законодательства.</p> <p>Планируемые к размещению объекты регионального значения: Размещение объектов регионального значения не предусмотрено.</p> <p>Планируемые к размещению объекты местного (муниципальный район) значения: Размещение объектов местного (муниципальный район) значения не предусмотрено.</p> <p>Планируемые к размещению объекты местного (поселение) значения: Размещение объектов местного (поселение) значения не предусмотрено</p>
Общественно-деловые зоны	
Многофункциональные общественно-деловые зоны	
04:01:01	<p>Приоритетный вид использования – размещение объектов предпринимательской деятельности создающих рабочие места в сфере услуг, объектов коммунального обслуживания территории. На территории зоны могут:</p> <p>размещаться объекты инженерной инфраструктуры; выделяться территории общего пользования: озелененные территории общего и ограниченного пользования, улицы, проезды.</p> <p>Допускается размещение: производственных объектов V класса опасности.</p> <p>Планируемые к размещению объекты регионального значения: Размещение объектов регионального значения не предусмотрено.</p> <p>Планируемые к размещению объекты местного (муниципальный район) значения: Размещение объектов местного (муниципальный район) значения не предусмотрено.</p> <p>Планируемые к размещению объекты местного (поселение) значения: Размещение объектов местного (поселение) значения не предусмотрено</p>
Производственные зоны, зоны инженерной и транспортной инфраструктур	
Производственные зоны	
04:П1:01	<p>Приоритетный вид использования – производственная деятельность с размещением производственных объектов IV класса опасности с соблюдением требований санитарно-эпидемиологического законодательства при условии, что санитарно-защитная зона таких объектов не выходит за границы функциональной зоны.</p>

1	2
	<p>На территории зоны могут: размещаться отдельные объекты обслуживания, объекты инженерной инфраструктуры, объекты торговли, объекты научной и предпринимательской деятельности, выделяться территории общего пользования: озелененные территории общего и ограниченного пользования, автомобильные дороги.</p> <p>Планируемые к размещению объекты регионального значения: Размещение объектов регионального значения не предусмотрено.</p> <p>Планируемые к размещению объекты местного (муниципальный район) значения: Размещение объектов местного (муниципальный район) значения не предусмотрено.</p> <p>Планируемые к размещению объекты местного (поселение) значения: Размещение объектов местного (поселение) значения не предусмотрено</p>
04:П1:02	<p>Приоритетный вид использования – производственная деятельность с размещением производственных объектов IV класса опасности с соблюдением требований санитарно-эпидемиологического законодательства при условии, что санитарно-защитная зона таких объектов не выходит за границы функциональной зоны.</p> <p>На территории зоны могут: размещаться отдельные объекты обслуживания, объекты инженерной инфраструктуры, объекты торговли, объекты научной и предпринимательской деятельности, выделяться территории общего пользования: озелененные территории общего и ограниченного пользования, автомобильные дороги.</p> <p>Планируемые к размещению объекты регионального значения: Размещение объектов регионального значения не предусмотрено.</p> <p>Планируемые к размещению объекты местного (муниципальный район) значения: Размещение объектов местного (муниципальный район) значения не предусмотрено.</p> <p>Планируемые к размещению объекты местного (поселение) значения: Размещение объектов местного (поселение) значения не предусмотрено</p>
04:П1:03	<p>Приоритетный вид использования – производственная деятельность с размещением производственных объектов IV класса опасности с соблюдением требований санитарно-эпидемиологического законодательства при условии, что санитарно-защитная зона таких объектов не выходит за границы функциональной зоны.</p> <p>На территории зоны могут: размещаться отдельные объекты обслуживания, объекты инженерной инфраструктуры, объекты</p>

1	2
	<p>торговли, объекты научной и предпринимательской деятельности, выделяться территории общего пользования: озелененные территории общего и ограниченного пользования, автомобильные дороги.</p> <p>Функциональная зона расположена в границах зон минимальных расстояний магистрального трубопровода. Режим использования территории устанавливается в соответствии с требованиями СП 36.13330.2022 "Магистральные трубопроводы".</p> <p>Планируемые к размещению объекты регионального значения: Размещение объектов регионального значения не предусмотрено.</p> <p>Планируемые к размещению объекты местного (муниципальный район) значения: Размещение объектов местного (муниципальный район) значения не предусмотрено.</p> <p>Планируемые к размещению объекты местного (поселение) значения: Размещение объектов местного (поселение) значения не предусмотрено</p>
04:П1:04	<p>Приоритетный вид использования – производственная деятельность с размещением производственных объектов IV класса опасности с соблюдением требований санитарно-эпидемиологического законодательства при условии, что санитарно-защитная зона таких объектов не выходит за границы функциональной зоны. На территории зоны могут:</p> <p>размещаться отдельные объекты обслуживания, объекты инженерной инфраструктуры, объекты торговли, объекты научной и предпринимательской деятельности, выделяться территории общего пользования: озелененные территории общего и ограниченного пользования, автомобильные дороги.</p> <p>Планируемые к размещению объекты регионального значения: Размещение объектов регионального значения не предусмотрено.</p> <p>Планируемые к размещению объекты местного (муниципальный район) значения: Размещение объектов местного (муниципальный район) значения не предусмотрено.</p> <p>Планируемые к размещению объекты местного (поселение) значения: Размещение объектов местного (поселение) значения не предусмотрено</p>
04:П1:05	<p>Приоритетный вид использования – производственная деятельность с размещением производственных объектов IV класса опасности с соблюдением требований санитарно-эпидемиологического законодательства при условии, что санитарно-защитная зона таких объектов не выходит за границы функциональной зоны. На территории зоны могут:</p> <p>размещаться отдельные объекты обслуживания, объекты инженерной инфраструктуры, объекты</p>

1	2
	<p>торговли, объекты научной и предпринимательской деятельности, выделяться территории общего пользования: озелененные территории общего и ограниченного пользования, автомобильные дороги.</p> <p>Планируемые к размещению объекты регионального значения: Размещение объектов регионального значения не предусмотрено.</p> <p>Планируемые к размещению объекты местного (муниципальный район) значения: Размещение объектов местного (муниципальный район) значения не предусмотрено.</p> <p>Планируемые к размещению объекты местного (поселение) значения: Размещение объектов местного (поселение) значения не предусмотрено</p>
04:П1:06	<p>Приоритетный вид использования – производственная деятельность с размещением производственных объектов IV класса опасности с соблюдением требований санитарно-эпидемиологического законодательства при условии, что санитарно-защитная зона таких объектов не выходит за границы функциональной зоны.</p> <p>На территории зоны могут:</p> <p>размещаться отдельные объекты обслуживания, объекты инженерной инфраструктуры, объекты торговли, объекты научной и предпринимательской деятельности, выделяться территории общего пользования: озелененные территории общего и ограниченного пользования, автомобильные дороги.</p> <p>Планируемые к размещению объекты регионального значения:</p> <ol style="list-style-type: none"> 1. Криогенная автозаправочная станция в дер. Ям-Ижора 2. Индустриальный парк "М10" "Ям-Ижора". Общая площадь территории: 252,02 га. <p>Планируемые к размещению объекты местного (муниципальный район) значения: Размещение объектов местного (муниципальный район) значения не предусмотрено.</p> <p>Планируемые к размещению объекты местного (поселение) значения: Размещение объектов местного (поселение) значения не предусмотрено</p>
04:П1:07	<p>Приоритетный вид использования – производственная деятельность с размещением производственных объектов IV класса опасности с соблюдением требований санитарно-эпидемиологического законодательства при условии, что санитарно-защитная зона таких объектов не выходит за границы функциональной зоны.</p> <p>На территории зоны могут:</p> <p>размещаться отдельные объекты обслуживания, объекты инженерной инфраструктуры, объекты торговли, объекты научной и предпринимательской деятельности, выделяться территории общего пользования: озелененные территории общего и ограниченного</p>

1	2
	<p>пользования, автомобильные дороги.</p> <p>Планируемые к размещению объекты регионального значения:</p> <ol style="list-style-type: none"> 1. Криогенная автозаправочная станция в дер. Ям-Ижора. 2. ПС 110 кВ ИП "М10". 3. Пожарное депо V тип, на 6 автомобилей. 4. Индустриальный парк "М10" "Ям-Ижора". Общая площадь территории: 252,02 га. <p>Планируемые к размещению объекты местного (муниципальный район) значения: Размещение объектов местного (муниципальный район) значения не предусмотрено.</p> <p>Планируемые к размещению объекты местного (поселение) значения: Размещение объектов местного (поселение) значения не предусмотрено</p>
04:П1:08	<p>Приоритетный вид использования – производственная деятельность с размещением производственных объектов IV класса опасности с соблюдением требований санитарно-эпидемиологического законодательства при условии, что санитарно-защитная зона таких объектов не выходит за границы функциональной зоны.</p> <p>На территории зоны могут:</p> <ul style="list-style-type: none"> размещаться отдельные объекты обслуживания, объекты инженерной инфраструктуры, объекты торговли, объекты научной и предпринимательской деятельности, выделяться территории общего пользования: озелененные территории общего и ограниченного пользования, автомобильные дороги. <p>Функциональная зона расположена в границах зон минимальных расстояний магистрального трубопровода.</p> <p>Режим использования территории устанавливается в соответствии с требованиями СП 36.13330.2022 "Магистральные трубопроводы".</p> <p>Планируемые к размещению объекты регионального значения:</p> <ol style="list-style-type: none"> 1. Индустриальный парк "М10" "Ям-Ижора". Общая площадь территории: 252,02 га. <p>Планируемые к размещению объекты местного (муниципальный район) значения: Размещение объектов местного (муниципальный район) значения не предусмотрено.</p> <p>Планируемые к размещению объекты местного (поселение) значения: Размещение объектов местного (поселение) значения не предусмотрено</p>
Зоны транспортной инфраструктуры	
04:Т:01	<p>Приоритетный вид использования – размещение объектов транспортной инфраструктуры. На территории зоны могут:</p> <ul style="list-style-type: none"> размещаться объекты придорожного сервиса, объекты инженерной инфраструктуры;

1	2
	<p>выделяться территории общего пользования: озелененные территории общего и ограниченного пользования, улицы, проезды.</p> <p>Планируемые к размещению объекты регионального значения: Размещение объектов регионального значения не предусмотрено.</p> <p>Планируемые к размещению объекты местного (муниципальный район) значения: Размещение объектов местного (муниципальный район) значения не предусмотрено.</p> <p>Планируемые к размещению объекты местного (поселение) значения: Размещение объектов местного (поселение) значения не предусмотрено</p>
04:Т:02	<p>Приоритетный вид использования – размещение объектов транспортной инфраструктуры. На территории зоны могут:</p> <p>размещаться объекты придорожного сервиса, объекты инженерной инфраструктуры;</p> <p>выделяться территории общего пользования: озелененные территории общего и ограниченного пользования, улицы, проезды.</p> <p>Планируемые к размещению объекты регионального значения: Размещение объектов регионального значения не предусмотрено.</p> <p>Планируемые к размещению объекты местного (муниципальный район) значения: Размещение объектов местного (муниципальный район) значения не предусмотрено.</p> <p>Планируемые к размещению объекты местного (поселение) значения: Размещение объектов местного (поселение) значения не предусмотрено</p>
04:Т:03	<p>Приоритетный вид использования – размещение объектов транспортной инфраструктуры. На территории зоны могут:</p> <p>размещаться объекты придорожного сервиса, объекты инженерной инфраструктуры;</p> <p>выделяться территории общего пользования: озелененные территории общего и ограниченного пользования, улицы, проезды.</p> <p>Планируемые к размещению объекты регионального значения: Размещение объектов регионального значения не предусмотрено.</p> <p>Планируемые к размещению объекты местного (муниципальный район) значения: Размещение объектов местного (муниципальный район) значения не предусмотрено.</p> <p>Планируемые к размещению объекты местного (поселение) значения: Размещение объектов местного (поселение) значения не предусмотрено</p>

1	2
04:Т:04	<p>Приоритетный вид использования – размещение объектов транспортной инфраструктуры. На территории зоны могут:</p> <p>размещаться объекты придорожного сервиса, объекты инженерной инфраструктуры;</p> <p>выделяться территории общего пользования: озелененные территории общего и ограниченного пользования, улицы, проезды.</p> <p>Планируемые к размещению объекты регионального значения: Размещение объектов регионального значения не предусмотрено.</p> <p>Планируемые к размещению объекты местного (муниципальный район) значения: Размещение объектов местного (муниципальный район) значения не предусмотрено.</p> <p>Планируемые к размещению объекты местного (поселение) значения: Размещение объектов местного (поселение) значения не предусмотрено</p>
04:Т:05	<p>Приоритетный вид использования – размещение объектов транспортной инфраструктуры. На территории зоны могут:</p> <p>размещаться объекты придорожного сервиса, объекты инженерной инфраструктуры;</p> <p>выделяться территории общего пользования: озелененные территории общего и ограниченного пользования, улицы, проезды.</p> <p>Функциональная зона расположена в границах зон минимальных расстояний магистрального трубопровода. Режим использования территории устанавливается в соответствии с требованиями СП 36.13330.2022 "Магистральные трубопроводы".</p> <p>Планируемые к размещению объекты регионального значения: Размещение объектов регионального значения не предусмотрено.</p> <p>Планируемые к размещению объекты местного (муниципальный район) значения: Размещение объектов местного (муниципальный район) значения не предусмотрено.</p> <p>Планируемые к размещению объекты местного (поселение) значения: Размещение объектов местного (поселение) значения не предусмотрено</p>
04:Т:06	<p>Приоритетный вид использования – размещение объектов транспортной инфраструктуры. На территории зоны могут:</p> <p>размещаться объекты придорожного сервиса, объекты инженерной инфраструктуры;</p> <p>выделяться территории общего пользования: озелененные территории общего и ограниченного пользования, улицы, проезды.</p> <p>Планируемые к размещению объекты регионального значения: Размещение объектов регионального</p>

1	2
	<p>значения не предусмотрено.</p> <p>Планируемые к размещению объекты местного (муниципальный район) значения: Размещение объектов местного (муниципальный район) значения не предусмотрено.</p> <p>Планируемые к размещению объекты местного (поселение) значения: Размещение объектов местного (поселение) значения не предусмотрено</p>
04:Т:07	<p>Приоритетный вид использования – размещение объектов транспортной инфраструктуры. На территории зоны могут:</p> <p>размещаться объекты придорожного сервиса, объекты инженерной инфраструктуры;</p> <p>выделяться территории общего пользования: озелененные территории общего и ограниченного пользования, улицы, проезды.</p> <p>Планируемые к размещению объекты регионального значения: Размещение объектов регионального значения не предусмотрено.</p> <p>Планируемые к размещению объекты местного (муниципальный район) значения: Размещение объектов местного (муниципальный район) значения не предусмотрено.</p> <p>Планируемые к размещению объекты местного (поселение) значения: Размещение объектов местного (поселение) значения не предусмотрено</p>
Зоны рекреационного назначения	
Зоны акваторий	
04:А:01	<p>Приоритетный вид использования – использование акваторий водных объектов.</p> <p>Планируемые к размещению объекты регионального значения: Размещение объектов регионального значения не предусмотрено.</p> <p>Планируемые к размещению объекты местного (муниципальный район) значения: Размещение объектов местного (муниципальный район) значения не предусмотрено.</p> <p>Планируемые к размещению объекты местного (поселение) значения: Размещение объектов местного (поселение) значения не предусмотрено</p>
Зоны озелененных территорий общего пользования (парки, сады, скверы, бульвары)	
04:Р1:01	<p>Приоритетный вид использования – формирование единой системы озелененных территорий.</p> <p>На территории зоны могут:</p> <p>размещаться отдельные объекты рекреации и спорта, объекты инженерной инфраструктуры;</p> <p>выделяться территории общего пользования: озелененные территории общего и ограниченного</p>

1	2
	<p>пользования, улицы, проезды.</p> <p>На территории функциональной зоны расположены объект культурного наследия федерального значения "Памятник "Штурм" и объект культурного наследия регионального значения "Памятник-обелиск воинам 55-ой армии, сражавшимся на этом рубеже в 1941 г."</p> <p>Планируемые к размещению объекты регионального значения: Размещение объектов регионального значения не предусмотрено.</p> <p>Планируемые к размещению объекты местного (муниципальный район) значения: Размещение объектов местного (муниципальный район) значения не предусмотрено.</p> <p>Планируемые к размещению объекты местного (поселение) значения: Размещение объектов местного (поселение) значения не предусмотрено</p>
04:P1:02	<p>Приоритетный вид использования – формирование единой системы озелененных территорий.</p> <p>На территории зоны могут:</p> <ul style="list-style-type: none"> размещаться отдельные объекты рекреации и спорта, объекты инженерной инфраструктуры; выделяться территории общего пользования: озелененные территории общего и ограниченного пользования, улицы, проезды. <p>Планируемые к размещению объекты регионального значения: Размещение объектов регионального значения не предусмотрено.</p> <p>Планируемые к размещению объекты местного (муниципальный район) значения: Размещение объектов местного (муниципальный район) значения не предусмотрено.</p> <p>Планируемые к размещению объекты местного (поселение) значения: Размещение объектов местного (поселение) значения не предусмотрено</p>
Иные зоны	
04:Ин:01	<p>Приоритетный вид использования – реконструкция существующей жилой застройки в целях преобразования территории в производственную и общественно-деловую зону с размещением производственных объектов IV класса опасности с соблюдением требований санитарно-эпидемиологического законодательства при условии, что санитарно-защитная зона таких объектов не выходит за границы функциональной зоны, а также размещением объектов предпринимательской деятельности создающих рабочие места в сфере услуг, объектов коммунального обслуживания территории, объектов транспортной инфраструктуры, в том числе стоянок и специализированных стоянок, многофункциональной общественно-деловой застройки. На территории зоны могут:</p> <ul style="list-style-type: none"> выделяться территории общего пользования: озелененные территории общего и ограниченного

1	2
	<p>пользования, улицы, проезды. размещаться отдельные объекты рекреации и спорта, объекты инженерной инфраструктуры; Планируемые к размещению объекты регионального значения: Размещение объектов регионального значения не предусмотрено. Планируемые к размещению объекты местного (муниципальный район) значения: Размещение объектов местного (муниципальный район) значения не предусмотрено. Планируемые к размещению объекты местного (поселение) значения: Размещение объектов местного (поселение) значения не предусмотрено</p>
04:Ин:02	<p>Приоритетный вид использования – реконструкция существующей жилой застройки в целях преобразования территории в производственную и общественно-деловую зону с размещением производственных объектов IV класса опасности с соблюдением требований санитарно-эпидемиологического законодательства при условии, что санитарно-защитная зона таких объектов не выходит за границы функциональной зоны, а также размещением объектов предпринимательской деятельности создающих рабочие места в сфере услуг, объектов коммунального обслуживания территории, объектов транспортной инфраструктуры, в том числе стоянок и специализированных стоянок, многофункциональной общественно-деловой застройки. На территории зоны могут: размещаться отдельные объекты рекреации и спорта, объекты инженерной инфраструктуры. выделяться территории общего пользования: озелененные территории общего и ограниченного пользования, улицы, проезды. Функциональная зона расположена в границах зон минимальных расстояний магистрального трубопровода. Режим использования территории устанавливается в соответствии с требованиями СП 36.13330.2022 "Магистральные трубопроводы". Планируемые к размещению объекты регионального значения: Размещение объектов регионального значения не предусмотрено. Планируемые к размещению объекты местного (муниципальный район) значения: Размещение объектов местного (муниципальный район) значения не предусмотрено. Планируемые к размещению объекты местного (поселение) значения: Размещение объектов местного (поселение) значения не предусмотрено</p>
04:Ин:03	<p>Приоритетный вид использования – реконструкция существующей жилой застройки в целях преобразования территории в производственную и общественно-деловую зону с размещением производственных объектов IV класса опасности с соблюдением требований санитарно-</p>

1	2
	<p>эпидемиологического законодательства при условии, что санитарно-защитная зона таких объектов не выходит за границы функциональной зоны, а также размещением объектов предпринимательской деятельности создающих рабочие места в сфере услуг, объектов коммунального обслуживания территории, объектов транспортной инфраструктуры, в том числе стоянок и специализированных стоянок, многофункциональной общественно-деловой застройки. На территории зоны могут:</p> <p>размещаться отдельные объекты рекреации и спорта, объекты инженерной инфраструктуры;</p> <p>выделяться территории общего пользования: озелененные территории общего и ограниченного пользования, улицы, проезды.</p> <p>Функциональная зона расположена в границах зон минимальных расстояний магистрального трубопровода. Режим использования территории устанавливается в соответствии с требованиями СП 36.13330.2022 "Магистральные трубопроводы".</p> <p>Планируемые к размещению объекты регионального значения: Размещение объектов регионального значения не предусмотрено.</p> <p>Планируемые к размещению объекты местного (муниципальный район) значения: Размещение объектов местного (муниципальный район) значения не предусмотрено.</p> <p>Планируемые к размещению объекты местного (поселение) значения: Размещение объектов местного (поселение) значения не предусмотрено</p>
04:Ин:04	<p>Приоритетный вид использования – реконструкция существующей жилой застройки в целях преобразования территории в производственную и общественно-деловую зону с размещением производственных объектов IV класса опасности с соблюдением требований санитарно-эпидемиологического законодательства при условии, что санитарно-защитная зона таких объектов не выходит за границы функциональной зоны, а также размещением объектов предпринимательской деятельности создающих рабочие места в сфере услуг, объектов коммунального обслуживания территории, объектов транспортной инфраструктуры, в том числе стоянок и специализированных стоянок, многофункциональной общественно-деловой застройки. На территории зоны могут:</p> <p>размещаться отдельные объекты рекреации и спорта, объекты инженерной инфраструктуры;</p> <p>выделяться территории общего пользования: озелененные территории общего и ограниченного пользования, улицы, проезды.</p> <p>Функциональная зона расположена в границах зон минимальных расстояний магистрального трубопровода. Режим использования территории устанавливается в соответствии с требованиями СП 36.13330.2022 "Магистральные трубопроводы".</p>

1	2
	<p>Планируемые к размещению объекты регионального значения: Размещение объектов регионального значения не предусмотрено.</p> <p>Планируемые к размещению объекты местного (муниципальный район) значения: Размещение объектов местного (муниципальный район) значения не предусмотрено.</p> <p>Планируемые к размещению объекты местного (поселение) значения: Размещение объектов местного (поселение) значения не предусмотрено</p>
04:Ин:05	<p>Приоритетный вид использования – реконструкция существующей жилой застройки в целях преобразования территории в производственную и общественно-деловую зону с размещением производственных объектов IV класса опасности с соблюдением требований санитарно-эпидемиологического законодательства при условии, что санитарно-защитная зона таких объектов не выходит за границы функциональной зоны, а также размещением объектов предпринимательской деятельности создающих рабочие места в сфере услуг, объектов коммунального обслуживания территории, объектов транспортной инфраструктуры, в том числе стоянок и специализированных стоянок, многофункциональной общественно-деловой застройки. На территории зоны могут:</p> <ul style="list-style-type: none"> выделяться территории общего пользования: озелененные территории общего и ограниченного пользования, улицы, проезды. размещаться отдельные объекты рекреации и спорта, объекты инженерной инфраструктуры; <p>Функциональная зона расположена в границах зон минимальных расстояний магистрального трубопровода. Режим использования территории устанавливается в соответствии с требованиями СП 36.13330.2022 "Магистральные трубопроводы".</p> <p>Планируемые к размещению объекты регионального значения: Размещение объектов регионального значения не предусмотрено.</p> <p>Планируемые к размещению объекты местного (муниципальный район) значения: Размещение объектов местного (муниципальный район) значения не предусмотрено.</p> <p>Планируемые к размещению объекты местного (поселение) значения: Размещение объектов местного (поселение) значения не предусмотрено</p>
04:Ин:06	<p>Приоритетный вид использования – реконструкция существующей жилой застройки в целях преобразования территории в производственную и общественно-деловую зону с размещением производственных объектов IV класса опасности с соблюдением требований санитарно-эпидемиологического законодательства при условии, что санитарно-защитная зона таких объектов не выходит за границы функциональной зоны, а также размещением объектов предпринимательской</p>

1	2
	<p>деятельности создающих рабочие места в сфере услуг, объектов коммунального обслуживания территории, объектов транспортной инфраструктуры, в том числе стоянок и специализированных стоянок, многофункциональной общественно-деловой застройки. На территории зоны могут:</p> <p>выделяться территории общего пользования: озелененные территории общего и ограниченного пользования, улицы, проезды.</p> <p>размещаться отдельные объекты рекреации и спорта, объекты инженерной инфраструктуры.</p> <p>Функциональная зона расположена в границах зон минимальных расстояний магистрального трубопровода. Режим использования территории устанавливается в соответствии с требованиями СП 36.13330.2022 "Магистральные трубопроводы".</p> <p>Планируемые к размещению объекты регионального значения: Размещение объектов регионального значения не предусмотрено.</p> <p>Планируемые к размещению объекты местного (муниципальный район) значения: Размещение объектов местного (муниципальный район) значения не предусмотрено.</p> <p>Планируемые к размещению объекты местного (поселение) значения: Размещение объектов местного (поселение) значения не предусмотрено</p>
Территории за границами населенных пунктов	
Производственные зоны, зоны инженерной и транспортной инфраструктур	
Производственные зоны	
00:П1:01	<p>Приоритетный вид использования – производственная деятельность с размещением производственных объектов IV класса опасности с соблюдением требований санитарно-эпидемиологического законодательства при условии, что санитарно-защитная зона таких объектов не выходит за границы функциональной зоны.</p> <p>На территории зоны могут:</p> <p>размещаться отдельные объекты обслуживания, объекты инженерной инфраструктуры, объекты торговли, объекты научной и предпринимательской деятельности,</p> <p>выделяться территории общего пользования: озелененные территории общего и ограниченного пользования, автомобильные дороги.</p> <p>Функциональная зона расположена в границах зон минимальных расстояний магистрального трубопровода. Режим использования территории устанавливается в соответствии с требованиями СП 36.13330.2022 "Магистральные трубопроводы"</p> <p>Планируемые к размещению объекты регионального значения:</p> <p>1. Индустриальный парк "М10" "Тельмана". Общая площадь территории: 592,92 га.</p>

1	2
	<p>Планируемые к размещению объекты местного (муниципальный район) значения: Размещение объектов местного (муниципальный район) значения не предусмотрено.</p> <p>Планируемые к размещению объекты местного (поселение) значения: Размещение объектов местного (поселение) значения не предусмотрено</p>
00:П1:02	<p>Приоритетный вид использования – производственная деятельность с размещением производственных объектов IV класса опасности с соблюдением требований санитарно-эпидемиологического законодательства при условии, что санитарно-защитная зона таких объектов не выходит за границы функциональной зоны.</p> <p>На территории зоны могут:</p> <ul style="list-style-type: none"> размещаться отдельные объекты обслуживания, объекты инженерной инфраструктуры, объекты торговли, объекты научной и предпринимательской деятельности, выделяться территории общего пользования: озелененные территории общего и ограниченного пользования, автомобильные дороги. <p>Функциональная зона расположена в границах зон минимальных расстояний магистрального трубопровода.</p> <p>Режим использования территории устанавливается в соответствии с требованиями СП 36.13330.2022 "Магистральные трубопроводы"</p> <p>Планируемые к размещению объекты регионального значения:</p> <p>1. Индустриальный парк "М10" "Тельмана". Общая площадь территории: 592,92 га.</p> <p>Планируемые к размещению объекты местного (муниципальный район) значения: Размещение объектов местного (муниципальный район) значения не предусмотрено.</p> <p>Планируемые к размещению объекты местного (поселение) значения: Размещение объектов местного (поселение) значения не предусмотрено</p>
00:П1:03	<p>Приоритетный вид использования – производственная деятельность с размещением производственных объектов IV класса опасности с соблюдением требований санитарно-эпидемиологического законодательства при условии, что санитарно-защитная зона таких объектов не выходит за границы функциональной зоны.</p> <p>На территории зоны могут:</p> <ul style="list-style-type: none"> размещаться отдельные объекты обслуживания, объекты инженерной инфраструктуры, объекты торговли, объекты научной и предпринимательской деятельности, выделяться территории общего пользования: озелененные территории общего и ограниченного пользования, автомобильные дороги. <p>Функциональная зона расположена в границах зон минимальных расстояний магистрального трубопровода.</p> <p>Режим использования территории устанавливается в соответствии с требованиями СП 36.13330.2022</p>

1	2
	<p>"Магистральные трубопроводы".</p> <p>Планируемые к размещению объекты регионального значения:</p> <p>Планируемые к размещению объекты регионального значения:</p> <p>1. Индустриальный парк "М10" "Ям-Ижора". Общая площадь территории: 252,02 га.</p> <p>Планируемые к размещению объекты местного (муниципальный район) значения: Размещение объектов местного (муниципальный район) значения не предусмотрено.</p> <p>Планируемые к размещению объекты местного (поселение) значения: Размещение объектов местного (поселение) значения не предусмотрено</p>
00:П1:04	<p>Приоритетный вид использования – производственная деятельность с размещением производственных объектов IV класса опасности с соблюдением требований санитарно-эпидемиологического законодательства при условии, что санитарно-защитная зона таких объектов не выходит за границы функциональной зоны.</p> <p>На территории зоны могут:</p> <p style="padding-left: 20px;">размещаться отдельные объекты обслуживания, объекты инженерной инфраструктуры, объекты торговли, объекты научной и предпринимательской деятельности,</p> <p style="padding-left: 20px;">выделяться территории общего пользования: озелененные территории общего и ограниченного пользования, автомобильные дороги.</p> <p>Функциональная зона расположена в границах зон минимальных расстояний магистрального трубопровода.</p> <p>Режим использования территории устанавливается в соответствии с требованиями СП 36.13330.2022 "Магистральные трубопроводы"</p> <p>Планируемые к размещению объекты регионального значения:</p> <p>1. Индустриальный парк "М10" "Ям-Ижора". Общая площадь территории: 252,02 га.</p> <p>Планируемые к размещению объекты местного (муниципальный район) значения: Размещение объектов местного (муниципальный район) значения не предусмотрено.</p> <p>Планируемые к размещению объекты местного (поселение) значения: Размещение объектов местного (поселение) значения не предусмотрено</p>
00:П1:05	<p>Приоритетный вид использования – производственная деятельность с размещением производственных объектов IV класса опасности с соблюдением требований санитарно-эпидемиологического законодательства при условии, что санитарно-защитная зона таких объектов не выходит за границы функциональной зоны.</p> <p>На территории зоны могут:</p> <p style="padding-left: 20px;">размещаться отдельные объекты обслуживания, объекты инженерной инфраструктуры, объекты торговли, объекты научной и предпринимательской деятельности,</p>

1	2
	<p>выделяться территории общего пользования: озелененные территории общего и ограниченного пользования, автомобильные дороги.</p> <p>Планируемые к размещению объекты регионального значения: Размещение объектов регионального значения не предусмотрено.</p> <p>Планируемые к размещению объекты местного (муниципальный район) значения: Размещение объектов местного (муниципальный район) значения не предусмотрено.</p> <p>Планируемые к размещению объекты местного (поселение) значения: Размещение объектов местного (поселение) значения не предусмотрено</p>
00:П1:06	<p>Приоритетный вид использования – производственная деятельность с размещением производственных объектов IV класса опасности с соблюдением требований санитарно-эпидемиологического законодательства при условии, что санитарно-защитная зона таких объектов не выходит за границы функциональной зоны.</p> <p>На территории зоны могут:</p> <p>размещаться отдельные объекты обслуживания, объекты инженерной инфраструктуры, объекты торговли, объекты научной и предпринимательской деятельности,</p> <p>выделяться территории общего пользования: озелененные территории общего и ограниченного пользования, автомобильные дороги.</p> <p>Функциональная зона расположена в границах зон минимальных расстояний магистрального трубопровода.</p> <p>Режим использования территории устанавливается в соответствии с требованиями СП 36.13330.2022 "Магистральные трубопроводы".</p> <p>Планируемые к размещению объекты регионального значения: Размещение объектов регионального значения не предусмотрено.</p> <p>Планируемые к размещению объекты местного (муниципальный район) значения: Размещение объектов местного (муниципальный район) значения не предусмотрено.</p> <p>Планируемые к размещению объекты местного (поселение) значения: Размещение объектов местного (поселение) значения не предусмотрено</p>
00:П1:07	<p>Приоритетный вид использования – производственная деятельность с размещением производственных объектов IV класса опасности с соблюдением требований санитарно-эпидемиологического законодательства при условии, что санитарно-защитная зона таких объектов не выходит за границы функциональной зоны.</p> <p>На территории зоны могут:</p> <p>размещаться отдельные объекты обслуживания, объекты инженерной инфраструктуры, объекты торговли, объекты научной и предпринимательской деятельности,</p>

1	2
	<p>выделяться территории общего пользования: озелененные территории общего и ограниченного пользования, автомобильные дороги.</p> <p>Планируемые к размещению объекты регионального значения:</p> <p>1. Индустриальный парк "М10" "Тельмана". Общая площадь территории: 592,92 га.</p> <p>Планируемые к размещению объекты местного (муниципальный район) значения: Размещение объектов местного (муниципальный район) значения не предусмотрено.</p> <p>Планируемые к размещению объекты местного (поселение) значения: Размещение объектов местного (поселение) значения не предусмотрено</p>
00:П1:08	<p>Приоритетный вид использования – производственная деятельность с размещением производственных объектов IV класса опасности с соблюдением требований санитарно-эпидемиологического законодательства при условии, что санитарно-защитная зона таких объектов не выходит за границы функциональной зоны.</p> <p>На территории зоны могут:</p> <p>размещаться отдельные объекты обслуживания, объекты инженерной инфраструктуры, объекты торговли, объекты научной и предпринимательской деятельности,</p> <p>выделяться территории общего пользования: озелененные территории общего и ограниченного пользования, автомобильные дороги.</p> <p>Планируемые к размещению объекты регионального значения: Размещение объектов регионального значения не предусмотрено.</p> <p>Планируемые к размещению объекты местного (муниципальный район) значения: Размещение объектов местного (муниципальный район) значения не предусмотрено.</p> <p>Планируемые к размещению объекты местного (поселение) значения: Размещение объектов местного (поселение) значения не предусмотрено</p>
00:П1:09	<p>Приоритетный вид использования – производственная деятельность с размещением производственных объектов IV класса опасности с соблюдением требований санитарно-эпидемиологического законодательства при условии, что санитарно-защитная зона таких объектов не выходит за границы функциональной зоны.</p> <p>На территории зоны могут:</p> <p>размещаться отдельные объекты обслуживания, объекты инженерной инфраструктуры, объекты торговли, объекты научной и предпринимательской деятельности,</p> <p>выделяться территории общего пользования: озелененные территории общего и ограниченного пользования, автомобильные дороги.</p> <p>Планируемые к размещению объекты регионального значения: Размещение объектов регионального</p>

1	2
	<p>значения не предусмотрено.</p> <p>Планируемые к размещению объекты местного (муниципальный район) значения: Размещение объектов местного (муниципальный район) значения не предусмотрено.</p> <p>Планируемые к размещению объекты местного (поселение) значения: Размещение объектов местного (поселение) значения не предусмотрено</p>
00:П1:10	<p>Приоритетный вид использования – производственная деятельность с размещением производственных объектов IV класса опасности с соблюдением требований санитарно-эпидемиологического законодательства при условии, что санитарно-защитная зона таких объектов не выходит за границы функциональной зоны.</p> <p>На территории зоны могут:</p> <ul style="list-style-type: none"> размещаться отдельные объекты обслуживания, объекты инженерной инфраструктуры, объекты торговли, объекты научной и предпринимательской деятельности, выделяться территории общего пользования: озелененные территории общего и ограниченного пользования, автомобильные дороги. <p>Функциональная зона расположена в границах зон минимальных расстояний магистрального трубопровода. Режим использования территории устанавливается в соответствии с требованиями СП 36.13330.2022 "Магистральные трубопроводы".</p> <p>Планируемые к размещению объекты регионального значения:</p> <p>1. Индустриальный парк "М10" "Тельмана". Общая площадь территории: 592,92 га.</p> <p>Планируемые к размещению объекты местного (муниципальный район) значения: Размещение объектов местного (муниципальный район) значения не предусмотрено.</p> <p>Планируемые к размещению объекты местного (поселение) значения: Размещение объектов местного (поселение) значения не предусмотрено</p>
00:П1:11	<p>Приоритетный вид использования – производственная деятельность с размещением производственных объектов IV класса опасности с соблюдением требований санитарно-эпидемиологического законодательства при условии, что санитарно-защитная зона таких объектов не выходит за границы функциональной зоны.</p> <p>На территории зоны могут:</p> <ul style="list-style-type: none"> размещаться отдельные объекты обслуживания, объекты инженерной инфраструктуры, объекты торговли, объекты научной и предпринимательской деятельности, выделяться территории общего пользования: озелененные территории общего и ограниченного

1	2
	<p>пользования, автомобильные дороги.</p> <p>Функциональная зона расположена в границах зон минимальных расстояний магистрального трубопровода.</p> <p>Режим использования территории устанавливается в соответствии с требованиями СП 36.13330.2022 "Магистральные трубопроводы".</p> <p>Планируемые к размещению объекты регионального значения: Размещение объектов регионального значения не предусмотрено.</p> <p>Планируемые к размещению объекты местного (муниципальный район) значения: Размещение объектов местного (муниципальный район) значения не предусмотрено.</p> <p>Планируемые к размещению объекты местного (поселение) значения: Размещение объектов местного (поселение) значения не предусмотрено</p>
00:П1:12	<p>Приоритетный вид использования – производственная деятельность с размещением производственных объектов IV класса опасности с соблюдением требований санитарно-эпидемиологического законодательства при условии, что санитарно-защитная зона таких объектов не выходит за границы функциональной зоны.</p> <p>На территории зоны могут:</p> <ul style="list-style-type: none"> размещаться отдельные объекты обслуживания, объекты инженерной инфраструктуры, объекты торговли, объекты научной и предпринимательской деятельности, выделяться территории общего пользования: озелененные территории общего и ограниченного пользования, автомобильные дороги. <p>Функциональная зона расположена в границах зон минимальных расстояний магистрального трубопровода.</p> <p>Режим использования территории устанавливается в соответствии с требованиями СП 36.13330.2022 "Магистральные трубопроводы".</p> <p>Планируемые к размещению объекты регионального значения: Размещение объектов регионального значения не предусмотрено.</p> <p>Планируемые к размещению объекты местного (муниципальный район) значения: Размещение объектов местного (муниципальный район) значения не предусмотрено.</p> <p>Планируемые к размещению объекты местного (поселение) значения: Размещение объектов местного (поселение) значения не предусмотрено</p>
00:П1:13	<p>Приоритетный вид использования – производственная деятельность с размещением производственных объектов IV класса опасности с соблюдением требований санитарно-эпидемиологического законодательства при условии, что санитарно-защитная зона таких объектов не выходит за границы функциональной зоны.</p>

1	2
	<p>На территории зоны могут: размещаться отдельные объекты обслуживания, объекты инженерной инфраструктуры, объекты торговли, объекты научной и предпринимательской деятельности, выделяться территории общего пользования: озелененные территории общего и ограниченного пользования, автомобильные дороги. Планируемые к размещению объекты регионального значения: Размещение объектов регионального значения не предусмотрено. Планируемые к размещению объекты местного (муниципальный район) значения: Размещение объектов местного (муниципальный район) значения не предусмотрено. Планируемые к размещению объекты местного (поселение) значения: Размещение объектов местного (поселение) значения не предусмотрено</p>
00:П1:14	<p>Приоритетный вид использования – производственная деятельность с размещением производственных объектов IV класса опасности с соблюдением требований санитарно-эпидемиологического законодательства при условии, что санитарно-защитная зона таких объектов не выходит за границы функциональной зоны.</p> <p>На территории зоны могут: размещаться отдельные объекты обслуживания, объекты инженерной инфраструктуры, объекты торговли, объекты научной и предпринимательской деятельности, выделяться территории общего пользования: озелененные территории общего и ограниченного пользования, автомобильные дороги. Планируемые к размещению объекты регионального значения: 1. Индустриальный парк "М10" "Тельмана". Общая площадь территории: 592,92 га. Планируемые к размещению объекты местного (муниципальный район) значения: Размещение объектов местного (муниципальный район) значения не предусмотрено. Планируемые к размещению объекты местного (поселение) значения: Размещение объектов местного (поселение) значения не предусмотрено</p>
00:П1:15	<p>Приоритетный вид использования – производственная деятельность с размещением производственных объектов IV класса опасности с соблюдением требований санитарно-эпидемиологического законодательства при условии, что санитарно-защитная зона таких объектов не выходит за границы функциональной зоны.</p> <p>На территории зоны могут:</p>

1	2
	<p>размещаться отдельные объекты обслуживания, объекты инженерной инфраструктуры, объекты торговли, объекты научной и предпринимательской деятельности, выделяться территории общего пользования: озелененные территории общего и ограниченного пользования, автомобильные дороги.</p> <p>Планируемые к размещению объекты регионального значения: Размещение объектов регионального значения не предусмотрено.</p> <p>Планируемые к размещению объекты местного (муниципальный район) значения: Размещение объектов местного (муниципальный район) значения не предусмотрено.</p> <p>Планируемые к размещению объекты местного (поселение) значения: Размещение объектов местного (поселение) значения не предусмотрено</p>
Зоны транспортной инфраструктуры	
00:Т:01	<p>Приоритетный вид использования – размещение объектов транспортной инфраструктуры. На территории зоны могут:</p> <p>размещаться объекты придорожного сервиса, объекты инженерной инфраструктуры; выделяться территории общего пользования: озелененные территории общего и ограниченного пользования, улицы, проезды.</p> <p>Функциональная зона расположена в границах зон минимальных расстояний магистрального трубопровода. Режим использования территории устанавливается в соответствии с требованиями СП 36.13330.2022 "Магистральные трубопроводы".</p> <p>Планируемые к размещению объекты регионального значения:</p> <p>1. Индустриальный парк "М10" "Тельмана". Общая площадь территории: 592,92 га.</p> <p>Планируемые к размещению объекты местного (муниципальный район) значения: Размещение объектов местного (муниципальный район) значения не предусмотрено.</p> <p>Планируемые к размещению объекты местного (поселение) значения: Размещение объектов местного (поселение) значения не предусмотрено</p>
00:Т:02	<p>Приоритетный вид использования – размещение объектов транспортной инфраструктуры. На территории зоны могут:</p> <p>размещаться объекты придорожного сервиса, объекты инженерной инфраструктуры; выделяться территории общего пользования: озелененные территории общего и ограниченного пользования, улицы, проезды.</p>

1	2
	<p>Функциональная зона расположена в границах зон минимальных расстояний магистрального трубопровода. Режим использования территории устанавливается в соответствии с требованиями СП 36.13330.2022 "Магистральные трубопроводы".</p> <p>Планируемые к размещению объекты регионального значения: Размещение объектов регионального значения не предусмотрено.</p> <p>Планируемые к размещению объекты местного (муниципальный район) значения: Размещение объектов местного (муниципальный район) значения не предусмотрено.</p> <p>Планируемые к размещению объекты местного (поселение) значения: Размещение объектов местного (поселение) значения не предусмотрено</p>
00:Т:03	<p>Приоритетный вид использования – размещение объектов транспортной инфраструктуры. На территории зоны могут:</p> <ul style="list-style-type: none"> размещаться объекты придорожного сервиса, объекты инженерной инфраструктуры; выделяться территории общего пользования: озелененные территории общего и ограниченного пользования, улицы, проезды. <p>Планируемые к размещению объекты регионального значения: Размещение объектов регионального значения не предусмотрено.</p> <p>Планируемые к размещению объекты местного (муниципальный район) значения: Размещение объектов местного (муниципальный район) значения не предусмотрено.</p> <p>Планируемые к размещению объекты местного (поселение) значения: Размещение объектов местного (поселение) значения не предусмотрено</p>
00:Т:04	<p>Приоритетный вид использования – размещение объектов транспортной инфраструктуры. На территории зоны могут:</p> <ul style="list-style-type: none"> размещаться объекты придорожного сервиса, объекты инженерной инфраструктуры; выделяться территории общего пользования: озелененные территории общего и ограниченного пользования, улицы, проезды. <p>Функциональная зона расположена в границах зон минимальных расстояний магистрального трубопровода. Режим использования территории устанавливается в соответствии с требованиями СП 36.13330.2022 "Магистральные трубопроводы".</p> <p>Планируемые к размещению объекты регионального значения: Размещение объектов регионального значения не предусмотрено.</p> <p>Планируемые к размещению объекты местного (муниципальный район) значения: Размещение объектов</p>

1	2
	местного (муниципальный район) значения не предусмотрено. Планируемые к размещению объекты местного (поселение) значения: Размещение объектов местного (поселение) значения не предусмотрено

1	2
00:Т:05	<p>Приоритетный вид использования – размещение объектов транспортной инфраструктуры. На территории зоны могут:</p> <p>размещаться объекты придорожного сервиса, объекты инженерной инфраструктуры;</p> <p>выделяться территории общего пользования: озелененные территории общего и ограниченного пользования, улицы, проезды.</p> <p>Планируемые к размещению объекты регионального значения: Размещение объектов регионального значения не предусмотрено.</p> <p>Планируемые к размещению объекты местного (муниципальный район) значения: Размещение объектов местного (муниципальный район) значения не предусмотрено.</p> <p>Планируемые к размещению объекты местного (поселение) значения: Размещение объектов местного (поселение) значения не предусмотрено</p>
00:Т:06	<p>Приоритетный вид использования – размещение объектов транспортной инфраструктуры. На территории зоны могут:</p> <p>размещаться объекты придорожного сервиса, объекты инженерной инфраструктуры;</p> <p>выделяться территории общего пользования: озелененные территории общего и ограниченного пользования, улицы, проезды.</p> <p>Планируемые к размещению объекты регионального значения:</p> <p>1. Индустриальный парк "М10" "Ям-Ижора". Общая площадь территории: 252,02 га.</p> <p>Планируемые к размещению объекты местного (муниципальный район) значения: Размещение объектов местного (муниципальный район) значения не предусмотрено.</p> <p>Планируемые к размещению объекты местного (поселение) значения: Размещение объектов местного (поселение) значения не предусмотрено</p>
00:Т:07	<p>Приоритетный вид использования – размещение объектов транспортной инфраструктуры. На территории зоны могут:</p> <p>размещаться объекты придорожного сервиса, объекты инженерной инфраструктуры;</p> <p>выделяться территории общего пользования: озелененные территории общего и ограниченного пользования, улицы, проезды.</p> <p>Функциональная зона расположена в границах зон минимальных расстояний магистрального трубопровода.</p> <p>Режим использования территории устанавливается в соответствии с требованиями СП 36.13330.2022 "Магистральные трубопроводы".</p> <p>Планируемые к размещению объекты регионального значения: Размещение объектов регионального</p>

1	2
	<p>значения не предусмотрено.</p> <p>Планируемые к размещению объекты местного (муниципальный район) значения: Размещение объектов местного (муниципальный район) значения не предусмотрено.</p> <p>Планируемые к размещению объекты местного (поселение) значения: Размещение объектов местного (поселение) значения не предусмотрено</p>
00:Т:08	<p>Приоритетный вид использования – размещение объектов транспортной инфраструктуры. На территории зоны могут:</p> <p>размещаться объекты придорожного сервиса, объекты инженерной инфраструктуры;</p> <p>выделяться территории общего пользования: озелененные территории общего и ограниченного пользования, улицы, проезды.</p> <p>Планируемые к размещению объекты регионального значения: Размещение объектов регионального значения не предусмотрено.</p> <p>Планируемые к размещению объекты местного (муниципальный район) значения: Размещение объектов местного (муниципальный район) значения не предусмотрено.</p> <p>Планируемые к размещению объекты местного (поселение) значения: Размещение объектов местного (поселение) значения не предусмотрено</p>
00:Т:09	<p>Приоритетный вид использования – размещение объектов транспортной инфраструктуры. На территории зоны могут:</p> <p>размещаться объекты придорожного сервиса, объекты инженерной инфраструктуры;</p> <p>выделяться территории общего пользования: озелененные территории общего и ограниченного пользования, улицы, проезды.</p> <p>Функциональная зона расположена в границах зон минимальных расстояний магистрального трубопровода. Режим использования территории устанавливается в соответствии с требованиями СП 36.13330.2022 "Магистральные трубопроводы".</p> <p>Планируемые к размещению объекты регионального значения: Размещение объектов регионального значения не предусмотрено.</p> <p>Планируемые к размещению объекты местного (муниципальный район) значения: Размещение объектов местного (муниципальный район) значения не предусмотрено.</p> <p>Планируемые к размещению объекты местного (поселение) значения: Размещение объектов местного (поселение) значения не предусмотрено</p>

1	2
00:Т:10	<p>Приоритетный вид использования – размещение объектов транспортной инфраструктуры. На территории зоны могут:</p> <p>размещаться объекты придорожного сервиса, объекты инженерной инфраструктуры;</p> <p>выделяться территории общего пользования: озелененные территории общего и ограниченного пользования, улицы, проезды.</p> <p>Функциональная зона расположена в границах зон минимальных расстояний магистрального трубопровода. Режим использования территории устанавливается в соответствии с требованиями СП 36.13330.2022 "Магистральные трубопроводы".</p> <p>Планируемые к размещению объекты регионального значения: Размещение объектов регионального значения не предусмотрено.</p> <p>Планируемые к размещению объекты местного (муниципальный район) значения: Размещение объектов местного (муниципальный район) значения не предусмотрено.</p> <p>Планируемые к размещению объекты местного (поселение) значения: Размещение объектов местного (поселение) значения не предусмотрено</p>
00:Т:11	<p>Приоритетный вид использования – размещение объектов транспортной инфраструктуры. На территории зоны могут:</p> <p>размещаться объекты придорожного сервиса, объекты инженерной инфраструктуры;</p> <p>выделяться территории общего пользования: озелененные территории общего и ограниченного пользования, улицы, проезды.</p> <p>Функциональная зона расположена в границах зон минимальных расстояний магистрального трубопровода. Режим использования территории устанавливается в соответствии с требованиями СП 36.13330.2022 "Магистральные трубопроводы".</p> <p>Планируемые к размещению объекты регионального значения: Размещение объектов регионального значения не предусмотрено.</p> <p>Планируемые к размещению объекты местного (муниципальный район) значения: Размещение объектов местного (муниципальный район) значения не предусмотрено.</p> <p>Планируемые к размещению объекты местного (поселение) значения: Размещение объектов местного (поселение) значения не предусмотрено</p>
00:Т:12	<p>Приоритетный вид использования – размещение объектов транспортной инфраструктуры. На территории зоны могут:</p> <p>размещаться объекты придорожного сервиса, объекты инженерной инфраструктуры;</p>

1	2
	<p>выделяться территории общего пользования: озелененные территории общего и ограниченного пользования, улицы, проезды.</p> <p>Планируемые к размещению объекты регионального значения:</p> <p>1. Индустриальный парк "М10" "Ям-Ижора". Общая площадь территории: 252,02 га.</p> <p>Планируемые к размещению объекты местного (муниципальный район) значения: Размещение объектов местного (муниципальный район) значения не предусмотрено.</p> <p>Планируемые к размещению объекты местного (поселение) значения: Размещение объектов местного (поселение) значения не предусмотрено</p>
00:Т:13	<p>Приоритетный вид использования – размещение объектов транспортной инфраструктуры. На территории зоны могут:</p> <p>размещаться объекты придорожного сервиса, объекты инженерной инфраструктуры;</p> <p>выделяться территории общего пользования: озелененные территории общего и ограниченного пользования, улицы, проезды.</p> <p>Функциональная зона расположена в границах зон минимальных расстояний магистрального трубопровода. Режим использования территории устанавливается в соответствии с требованиями СП 36.13330.2022 "Магистральные трубопроводы".</p> <p>Планируемые к размещению объекты регионального значения: Размещение объектов регионального значения не предусмотрено.</p> <p>Планируемые к размещению объекты местного (муниципальный район) значения: Размещение объектов местного (муниципальный район) значения не предусмотрено.</p> <p>Планируемые к размещению объекты местного (поселение) значения: Размещение объектов местного (поселение) значения не предусмотрено</p>
00:Т:14	<p>Приоритетный вид использования – размещение объектов транспортной инфраструктуры. На территории зоны могут:</p> <p>размещаться объекты придорожного сервиса, объекты инженерной инфраструктуры;</p> <p>выделяться территории общего пользования: озелененные территории общего и ограниченного пользования, улицы, проезды.</p> <p>Планируемые к размещению объекты регионального значения: Размещение объектов регионального значения не предусмотрено.</p> <p>Планируемые к размещению объекты местного (муниципальный район) значения: Размещение объектов местного (муниципальный район) значения не предусмотрено.</p>

1	2
	<p>Планируемые к размещению объекты местного (поселение) значения: Размещение объектов местного (поселение) значения не предусмотрено</p>
00:Т:15	<p>Приоритетный вид использования – размещение объектов транспортной инфраструктуры. На территории зоны могут:</p> <p>размещаться объекты придорожного сервиса, объекты инженерной инфраструктуры; выделяться территории общего пользования: озелененные территории общего и ограниченного пользования, улицы, проезды.</p> <p>Планируемые к размещению объекты регионального значения: 1. Индустриальный парк "М10" "Пионер". Общая площадь территории: 190,21 га</p> <p>Планируемые к размещению объекты местного (муниципальный район) значения: Размещение объектов местного (муниципальный район) значения не предусмотрено.</p> <p>Планируемые к размещению объекты местного (поселение) значения: Размещение объектов местного (поселение) значения не предусмотрено</p>
00:Т:16	<p>Приоритетный вид использования – размещение объектов транспортной инфраструктуры. На территории зоны могут:</p> <p>размещаться объекты придорожного сервиса, объекты инженерной инфраструктуры; выделяться территории общего пользования: озелененные территории общего и ограниченного пользования, улицы, проезды.</p> <p>Функциональная зона расположена в границах зон минимальных расстояний магистрального трубопровода. Режим использования территории устанавливается в соответствии с требованиями СП 36.13330.2022 "Магистральные трубопроводы".</p> <p>Планируемые к размещению объекты регионального значения: Размещение объектов регионального значения не предусмотрено.</p> <p>Планируемые к размещению объекты местного (муниципальный район) значения: Размещение объектов местного (муниципальный район) значения не предусмотрено.</p> <p>Планируемые к размещению объекты местного (поселение) значения: Размещение объектов местного (поселение) значения не предусмотрено</p>
00:Т:17	<p>Приоритетный вид использования – размещение объектов транспортной инфраструктуры. На территории зоны могут:</p> <p>размещаться объекты придорожного сервиса, объекты инженерной инфраструктуры; выделяться территории общего пользования: озелененные территории общего и ограниченного</p>

1	2
	<p>пользования, улицы, проезды. Функциональная зона расположена в границах зон минимальных расстояний магистрального трубопровода. Режим использования территории устанавливается в соответствии с требованиями СП 36.13330.2022 "Магистральные трубопроводы". Планируемые к размещению объекты регионального значения: Размещение объектов регионального значения не предусмотрено. Планируемые к размещению объекты местного (муниципальный район) значения: Размещение объектов местного (муниципальный район) значения не предусмотрено. Планируемые к размещению объекты местного (поселение) значения: Размещение объектов местного (поселение) значения не предусмотрено</p>
00:Т:18	<p>Приоритетный вид использования – размещение объектов транспортной инфраструктуры. На территории зоны могут: размещаться объекты придорожного сервиса, объекты инженерной инфраструктуры; выделяться территории общего пользования: озелененные территории общего и ограниченного пользования, улицы, проезды. Планируемые к размещению объекты регионального значения: Размещение объектов регионального значения не предусмотрено. Планируемые к размещению объекты местного (муниципальный район) значения: Размещение объектов местного (муниципальный район) значения не предусмотрено. Планируемые к размещению объекты местного (поселение) значения: Размещение объектов местного (поселение) значения не предусмотрено</p>
00:Т:19	<p>Приоритетный вид использования – размещение объектов транспортной инфраструктуры. На территории зоны могут: размещаться объекты придорожного сервиса, объекты инженерной инфраструктуры; выделяться территории общего пользования: озелененные территории общего и ограниченного пользования, улицы, проезды. Планируемые к размещению объекты регионального значения: Размещение объектов регионального значения не предусмотрено. Планируемые к размещению объекты местного (муниципальный район) значения: Размещение объектов местного (муниципальный район) значения не предусмотрено. Планируемые к размещению объекты местного (поселение) значения: Размещение объектов местного</p>

1	2
	(поселение) значения не предусмотрено
00:Т:20	<p>Приоритетный вид использования – размещение объектов транспортной инфраструктуры. На территории зоны могут:</p> <p>размещаться объекты придорожного сервиса, объекты инженерной инфраструктуры;</p> <p>выделяться территории общего пользования: озелененные территории общего и ограниченного пользования, улицы, проезды.</p> <p>Планируемые к размещению объекты регионального значения: Размещение объектов регионального значения не предусмотрено.</p> <p>Планируемые к размещению объекты местного (муниципальный район) значения: Размещение объектов местного (муниципальный район) значения не предусмотрено.</p> <p>Планируемые к размещению объекты местного (поселение) значения: Размещение объектов местного (поселение) значения не предусмотрено</p>
Зоны инженерной инфраструктуры	
00:И:01	<p>Приоритетный вид использования – размещение объектов коммунальной инфраструктуры. На территории зоны могут:</p> <p>размещаться объекты инженерной инфраструктуры;</p> <p>выделяться территории общего пользования: озелененные территории общего и ограниченного пользования, улицы, проезды.</p> <p>Функциональная зона расположена в границах зон минимальных расстояний магистрального трубопровода. Режим использования территории устанавливается в соответствии с требованиями СП 36.13330.2022 "Магистральные трубопроводы".</p> <p>Планируемые к размещению объекты регионального значения: Размещение объектов регионального значения не предусмотрено.</p> <p>Планируемые к размещению объекты местного (муниципальный район) значения: Размещение объектов местного (муниципальный район) значения не предусмотрено.</p> <p>Планируемые к размещению объекты местного (поселение) значения: Размещение объектов местного (поселение) значения не предусмотрено</p>
00:И:02	<p>Приоритетный вид использования – размещение объектов коммунальной инфраструктуры. На территории зоны могут:</p> <p>размещаться объекты инженерной инфраструктуры;</p> <p>выделяться территории общего пользования: озелененные территории общего и ограниченного</p>

1	2
	<p>пользования, улицы, проезды. Функциональная зона расположена в границах зон минимальных расстояний магистрального трубопровода. Режим использования территории устанавливается в соответствии с требованиями СП 36.13330.2022 "Магистральные трубопроводы". Планируемые к размещению объекты регионального значения: Размещение объектов регионального значения не предусмотрено. Планируемые к размещению объекты местного (муниципальный район) значения: Размещение объектов местного (муниципальный район) значения не предусмотрено. Планируемые к размещению объекты местного (поселение) значения: Размещение объектов местного (поселение) значения не предусмотрено</p>
00:И:03	<p>Приоритетный вид использования – размещение объектов коммунальной инфраструктуры. На территории зоны могут: размещаться объекты инженерной инфраструктуры; выделяться территории общего пользования: озелененные территории общего и ограниченного пользования, улицы, проезды. Функциональная зона расположена в границах зон минимальных расстояний магистрального трубопровода. Режим использования территории устанавливается в соответствии с требованиями СП 36.13330.2022 "Магистральные трубопроводы". Планируемые к размещению объекты регионального значения: 1. Индустриальный парк "М10" "Ям-Ижора". Общая площадь территории: 252,02 га. Планируемые к размещению объекты местного (муниципальный район) значения: Размещение объектов местного (муниципальный район) значения не предусмотрено. Планируемые к размещению объекты местного (поселение) значения: Размещение объектов местного (поселение) значения не предусмотрено</p>
00:И:04	<p>Приоритетный вид использования – размещение объектов коммунальной инфраструктуры. На территории зоны могут: размещаться объекты инженерной инфраструктуры; выделяться территории общего пользования: озелененные территории общего и ограниченного пользования, улицы, проезды. Функциональная зона расположена в границах зон минимальных расстояний магистрального трубопровода. Режим использования территории устанавливается в соответствии с требованиями СП 36.13330.2022</p>

1	2
	<p>"Магистральные трубопроводы".</p> <p>Планируемые к размещению объекты регионального значения: Размещение объектов регионального значения не предусмотрено.</p> <p>Планируемые к размещению объекты местного (муниципальный район) значения: Размещение объектов местного (муниципальный район) значения не предусмотрено.</p> <p>Планируемые к размещению объекты местного (поселение) значения: Размещение объектов местного (поселение) значения не предусмотрено</p>
00:И:05	<p>Приоритетный вид использования – размещение объектов коммунальной инфраструктуры. На территории зоны могут:</p> <p style="padding-left: 40px;">размещаться объекты инженерной инфраструктуры;</p> <p style="padding-left: 40px;">выделяться территории общего пользования: озелененные территории общего и ограниченного пользования, улицы, проезды.</p> <p>Функциональная зона расположена в границах зон минимальных расстояний магистрального трубопровода. Режим использования территории устанавливается в соответствии с требованиями СП 36.13330.2022 "Магистральные трубопроводы".</p> <p>Планируемые к размещению объекты регионального значения: Размещение объектов регионального значения не предусмотрено.</p> <p>Планируемые к размещению объекты местного (муниципальный район) значения: Размещение объектов местного (муниципальный район) значения не предусмотрено.</p> <p>Планируемые к размещению объекты местного (поселение) значения: Размещение объектов местного (поселение) значения не предусмотрено</p>
00:И:06	<p>Приоритетный вид использования – размещение объектов коммунальной инфраструктуры. На территории зоны могут:</p> <p style="padding-left: 40px;">размещаться объекты инженерной инфраструктуры;</p> <p style="padding-left: 40px;">выделяться территории общего пользования: озелененные территории общего и ограниченного пользования, улицы, проезды.</p> <p>Функциональная зона расположена в границах зон минимальных расстояний магистрального трубопровода. Режим использования территории устанавливается в соответствии с требованиями СП 36.13330.2022 "Магистральные трубопроводы".</p> <p>Планируемые к размещению объекты регионального значения: Размещение объектов регионального значения не предусмотрено.</p>

1	2
	<p>Планируемые к размещению объекты местного (муниципальный район) значения: Размещение объектов местного (муниципальный район) значения не предусмотрено.</p> <p>Планируемые к размещению объекты местного (поселение) значения: Размещение объектов местного (поселение) значения не предусмотрено</p>
00:И:07	<p>Приоритетный вид использования – размещение объектов коммунальной инфраструктуры. На территории зоны могут:</p> <ul style="list-style-type: none"> размещаться объекты инженерной инфраструктуры; выделяться территории общего пользования: озелененные территории общего и ограниченного пользования, улицы, проезды. <p>Функциональная зона расположена в границах зон минимальных расстояний магистрального трубопровода. Режим использования территории устанавливается в соответствии с требованиями СП 36.13330.2022 "Магистральные трубопроводы".</p> <p>Планируемые к размещению объекты регионального значения: Размещение объектов регионального значения не предусмотрено.</p> <p>Планируемые к размещению объекты местного (муниципальный район) значения: Размещение объектов местного (муниципальный район) значения не предусмотрено.</p> <p>Планируемые к размещению объекты местного (поселение) значения: Размещение объектов местного (поселение) значения не предусмотрено</p>
00:И:08	<p>Приоритетный вид использования – размещение объектов коммунальной инфраструктуры. На территории зоны могут:</p> <ul style="list-style-type: none"> размещаться объекты инженерной инфраструктуры; выделяться территории общего пользования: озелененные территории общего и ограниченного пользования, улицы, проезды. <p>Функциональная зона расположена в границах зон минимальных расстояний магистрального трубопровода. Режим использования территории устанавливается в соответствии с требованиями СП 36.13330.2022 "Магистральные трубопроводы".</p> <p>Планируемые к размещению объекты регионального значения: Размещение объектов регионального значения не предусмотрено.</p> <p>Планируемые к размещению объекты местного (муниципальный район) значения: Размещение объектов местного (муниципальный район) значения не предусмотрено.</p> <p>Планируемые к размещению объекты местного (поселение) значения: Размещение объектов местного</p>

1	2
00:И:09	<p>(поселение) значения не предусмотрено</p> <p>Приоритетный вид использования – размещение объектов коммунальной инфраструктуры. На территории зоны могут:</p> <p>размещаться объекты инженерной инфраструктуры;</p> <p>выделяться территории общего пользования: озелененные территории общего и ограниченного пользования, улицы, проезды.</p> <p>Функциональная зона расположена в границах зон минимальных расстояний магистрального трубопровода. Режим использования территории устанавливается в соответствии с требованиями СП 36.13330.2022 "Магистральные трубопроводы".</p> <p>Планируемые к размещению объекты регионального значения: Размещение объектов регионального значения не предусмотрено.</p> <p>Планируемые к размещению объекты местного (муниципальный район) значения: Размещение объектов местного (муниципальный район) значения не предусмотрено.</p> <p>Планируемые к размещению объекты местного (поселение) значения: Размещение объектов местного (поселение) значения не предусмотрено</p>
00:И:10	<p>Приоритетный вид использования – размещение объектов коммунальной инфраструктуры. На территории зоны могут:</p> <p>размещаться объекты инженерной инфраструктуры;</p> <p>выделяться территории общего пользования: озелененные территории общего и ограниченного пользования, улицы, проезды.</p> <p>Функциональная зона расположена в границах зон минимальных расстояний магистрального трубопровода. Режим использования территории устанавливается в соответствии с требованиями СП 36.13330.2022 "Магистральные трубопроводы".</p> <p>Планируемые к размещению объекты регионального значения: Размещение объектов регионального значения не предусмотрено.</p> <p>Планируемые к размещению объекты местного (муниципальный район) значения: Размещение объектов местного (муниципальный район) значения не предусмотрено.</p> <p>Планируемые к размещению объекты местного (поселение) значения: Размещение объектов местного (поселение) значения не предусмотрено</p>

1	2
00:И:11	<p>Приоритетный вид использования – размещение объектов коммунальной инфраструктуры. На территории зоны могут:</p> <ul style="list-style-type: none"> размещаться объекты инженерной инфраструктуры; выделяться территории общего пользования: озелененные территории общего и ограниченного пользования, улицы, проезды. <p>Функциональная зона расположена в границах зон минимальных расстояний магистрального трубопровода. Режим использования территории устанавливается в соответствии с требованиями СП 36.13330.2022 "Магистральные трубопроводы".</p> <p>Планируемые к размещению объекты регионального значения: Размещение объектов регионального значения не предусмотрено.</p> <p>Планируемые к размещению объекты местного (муниципальный район) значения: Размещение объектов местного (муниципальный район) значения не предусмотрено.</p> <p>Планируемые к размещению объекты местного (поселение) значения: Размещение объектов местного (поселение) значения не предусмотрено</p>
00:И:12	<p>Приоритетный вид использования – размещение объектов коммунальной инфраструктуры. На территории зоны могут:</p> <ul style="list-style-type: none"> размещаться объекты инженерной инфраструктуры; выделяться территории общего пользования: озелененные территории общего и ограниченного пользования, улицы, проезды. <p>Функциональная зона расположена в границах зон минимальных расстояний магистрального трубопровода. Режим использования территории устанавливается в соответствии с требованиями СП 36.13330.2022 "Магистральные трубопроводы".</p> <p>Планируемые к размещению объекты регионального значения: Размещение объектов регионального значения не предусмотрено.</p> <p>Планируемые к размещению объекты местного (муниципальный район) значения: Размещение объектов местного (муниципальный район) значения не предусмотрено.</p> <p>Планируемые к размещению объекты местного (поселение) значения: Размещение объектов местного (поселение) значения не предусмотрено</p>
00:И:13	<p>Приоритетный вид использования – размещение объектов коммунальной инфраструктуры. На территории зоны могут:</p> <ul style="list-style-type: none"> размещаться объекты инженерной инфраструктуры;

1	2
	<p>выделяться территории общего пользования: озелененные территории общего и ограниченного пользования, улицы, проезды.</p> <p>Функциональная зона расположена в границах зон минимальных расстояний магистрального трубопровода. Режим использования территории устанавливается в соответствии с требованиями СП 36.13330.2022 "Магистральные трубопроводы".</p> <p>Планируемые к размещению объекты регионального значения: Размещение объектов регионального значения не предусмотрено.</p> <p>Планируемые к размещению объекты местного (муниципальный район) значения: Размещение объектов местного (муниципальный район) значения не предусмотрено.</p> <p>Планируемые к размещению объекты местного (поселение) значения: Размещение объектов местного (поселение) значения не предусмотрено</p>
00:И:14	<p>Приоритетный вид использования – размещение объектов коммунальной инфраструктуры. На территории зоны могут:</p> <p>размещаться объекты инженерной инфраструктуры;</p> <p>выделяться территории общего пользования: озелененные территории общего и ограниченного пользования, улицы, проезды.</p> <p>Функциональная зона расположена в границах зон минимальных расстояний магистрального трубопровода. Режим использования территории устанавливается в соответствии с требованиями СП 36.13330.2022 "Магистральные трубопроводы".</p> <p>Планируемые к размещению объекты регионального значения: Размещение объектов регионального значения не предусмотрено.</p> <p>Планируемые к размещению объекты местного (муниципальный район) значения: Размещение объектов местного (муниципальный район) значения не предусмотрено.</p> <p>Планируемые к размещению объекты местного (поселение) значения: Размещение объектов местного (поселение) значения не предусмотрено</p>
00:И:15	<p>Приоритетный вид использования – размещение объектов коммунальной инфраструктуры. На территории зоны могут:</p> <p>размещаться объекты инженерной инфраструктуры;</p> <p>выделяться территории общего пользования: озелененные территории общего и ограниченного пользования, улицы, проезды.</p> <p>Функциональная зона расположена в границах зон минимальных расстояний магистрального трубопровода.</p>

1	2
	<p>Режим использования территории устанавливается в соответствии с требованиями СП 36.13330.2022 "Магистральные трубопроводы".</p> <p>Планируемые к размещению объекты регионального значения: Размещение объектов регионального значения не предусмотрено.</p> <p>Планируемые к размещению объекты местного (муниципальный район) значения: Размещение объектов местного (муниципальный район) значения не предусмотрено.</p> <p>Планируемые к размещению объекты местного (поселение) значения: Размещение объектов местного (поселение) значения не предусмотрено</p>
00:И:16	<p>Приоритетный вид использования – размещение объектов коммунальной инфраструктуры. На территории зоны могут:</p> <ul style="list-style-type: none"> размещаться объекты инженерной инфраструктуры; выделяться территории общего пользования: озелененные территории общего и ограниченного пользования, улицы, проезды. <p>Планируемые к размещению объекты регионального значения: Размещение объектов регионального значения не предусмотрено.</p> <p>Планируемые к размещению объекты местного (муниципальный район) значения: Размещение объектов местного (муниципальный район) значения не предусмотрено.</p> <p>Планируемые к размещению объекты местного (поселение) значения: Размещение объектов местного (поселение) значения не предусмотрено</p>
00:И:17	<p>Приоритетный вид использования – размещение объектов коммунальной инфраструктуры. На территории зоны могут:</p> <ul style="list-style-type: none"> размещаться объекты инженерной инфраструктуры; выделяться территории общего пользования: озелененные территории общего и ограниченного пользования, улицы, проезды. <p>Планируемые к размещению объекты регионального значения: Размещение объектов регионального значения не предусмотрено.</p> <p>Планируемые к размещению объекты местного (муниципальный район) значения:</p> <ol style="list-style-type: none"> 1. ПС 35 кВ № 715 "Тельмана. Реконструкция. <p>Планируемые к размещению объекты местного (поселение) значения: Размещение объектов местного (поселение) значения не предусмотрено</p>

1	2
00:И:18	<p>Приоритетный вид использования – размещение объектов коммунальной инфраструктуры. На территории зоны могут:</p> <ul style="list-style-type: none"> размещаться объекты инженерной инфраструктуры; выделяться территории общего пользования: озелененные территории общего и ограниченного пользования, улицы, проезды. <p>Функциональная зона расположена в границах зон минимальных расстояний магистрального трубопровода. Режим использования территории устанавливается в соответствии с требованиями СП 36.13330.2022 "Магистральные трубопроводы".</p> <p>Планируемые к размещению объекты регионального значения: Размещение объектов регионального значения не предусмотрено.</p> <p>Планируемые к размещению объекты местного (муниципальный район) значения: Размещение объектов местного (муниципальный район) значения не предусмотрено.</p> <p>Планируемые к размещению объекты местного (поселение) значения: Размещение объектов местного (поселение) значения не предусмотрено</p>
00:И:19	<p>Приоритетный вид использования – размещение объектов коммунальной инфраструктуры. На территории зоны могут:</p> <ul style="list-style-type: none"> размещаться объекты инженерной инфраструктуры; выделяться территории общего пользования: озелененные территории общего и ограниченного пользования, улицы, проезды. <p>Функциональная зона расположена в границах зон минимальных расстояний магистрального трубопровода. Режим использования территории устанавливается в соответствии с требованиями СП 36.13330.2022 "Магистральные трубопроводы".</p> <p>Планируемые к размещению объекты регионального значения: Размещение объектов регионального значения не предусмотрено.</p> <p>Планируемые к размещению объекты местного (муниципальный район) значения: Размещение объектов местного (муниципальный район) значения не предусмотрено.</p> <p>Планируемые к размещению объекты местного (поселение) значения: Размещение объектов местного (поселение) значения не предусмотрено</p>
Зоны рекреационного назначения	
00:РЗ:01	<p>Функциональная зона расположена в границах достопримечательного места "Ижорский рубеж". Использование территории функциональной зоны, расположенной в границах достопримечательного места,</p>

1	2
	<p>допускается исключительно в соответствии с регламентами, устанавливаемыми в порядке, определенном Федеральным законом "Об объектах культурного наследия (памятниках истории и культуры) народов Российской Федерации" от 25.06.2002 № 73-ФЗ.</p> <p>Приоритетный вид использования – формирование единой системы озелененных территорий.</p> <p>На территории зоны могут:</p> <ul style="list-style-type: none"> размещаться отдельные объекты коммунального хозяйства, объекты инженерной инфраструктуры; выделяться территории общего пользования: озелененные территории общего и ограниченного пользования, улицы, проезды. <p>Функциональная зона расположена в границах зон минимальных расстояний магистрального трубопровода. Режим использования территории устанавливается в соответствии с требованиями СП 36.13330.2022 "Магистральные трубопроводы".</p> <p>Планируемые к размещению объекты регионального значения: Размещение объектов регионального значения не предусмотрено.</p> <p>Планируемые к размещению объекты местного (муниципальный район) значения: Размещение объектов местного (муниципальный район) значения не предусмотрено.</p> <p>Планируемые к размещению объекты местного (поселение) значения: Размещение объектов местного (поселение) значения не предусмотрено</p>
00:РЗ:02	<p>Функциональная зона расположена в границах достопримечательного места "Ижорский рубеж". Использование территории функциональной зоны, расположенной в границах достопримечательного места, допускается исключительно в соответствии с регламентами, устанавливаемыми в порядке, определенном Федеральным законом "Об объектах культурного наследия (памятниках истории и культуры) народов Российской Федерации" от 25.06.2002 № 73-ФЗ.</p> <p>Приоритетный вид использования – формирование единой системы озелененных территорий.</p> <p>На территории зоны могут:</p> <ul style="list-style-type: none"> размещаться отдельные объекты коммунального хозяйства, объекты инженерной инфраструктуры; выделяться территории общего пользования: озелененные территории общего и ограниченного пользования, улицы, проезды. <p>Планируемые к размещению объекты регионального значения:</p> <ol style="list-style-type: none"> 1. Индустриальный парк "М10" "Тельмана". Общая площадь территории: 592,92 га. <p>Планируемые к размещению объекты местного (муниципальный район) значения: Размещение объектов местного (муниципальный район) значения не предусмотрено.</p>

1	2
	<p>Планируемые к размещению объекты местного (поселение) значения: Размещение объектов местного (поселение) значения не предусмотрено</p>
00:РЗ:03	<p>Функциональная зона расположена в границах достопримечательного места "Ижорский рубеж". Использование территории функциональной зоны, расположенной в границах достопримечательного места, допускается исключительно в соответствии с регламентами, устанавливаемыми в порядке, определенном Федеральным законом "Об объектах культурного наследия (памятниках истории и культуры) народов Российской Федерации" от 25.06.2002 № 73-ФЗ. Приоритетный вид использования – формирование единой системы озелененных территорий. На территории зоны могут: размещаться отдельные объекты коммунального хозяйства, объекты инженерной инфраструктуры; выделяться территории общего пользования: озелененные территории общего и ограниченного пользования, улицы, проезды. Планируемые к размещению объекты регионального значения: 1. Индустриальный парк "М10" "Тельмана". Общая площадь территории: 592,92 га. Планируемые к размещению объекты местного (муниципальный район) значения: Размещение объектов местного (муниципальный район) значения не предусмотрено. Планируемые к размещению объекты местного (поселение) значения: Размещение объектов местного (поселение) значения не предусмотрено</p>
00:РЗ:04	<p>Функциональная зона расположена в границах достопримечательного места "Ижорский рубеж". Использование территории функциональной зоны, расположенной в границах достопримечательного места, допускается исключительно в соответствии с регламентами, устанавливаемыми в порядке, определенном Федеральным законом "Об объектах культурного наследия (памятниках истории и культуры) народов Российской Федерации" от 25.06.2002 № 73-ФЗ. Приоритетный вид использования – формирование единой системы озелененных территорий. На территории зоны могут: размещаться отдельные объекты коммунального хозяйства, объекты инженерной инфраструктуры; выделяться территории общего пользования: озелененные территории общего и ограниченного пользования, улицы, проезды. Функциональная зона расположена в границах зон минимальных расстояний магистрального трубопровода. Режим использования территории устанавливается в соответствии с требованиями СП 36.13330.2022 "Магистральные трубопроводы".</p>

1	2
	<p>Планируемые к размещению объекты регионального значения: Размещение объектов регионального значения не предусмотрено.</p> <p>Планируемые к размещению объекты местного (муниципальный район) значения: Размещение объектов местного (муниципальный район) значения не предусмотрено.</p> <p>Планируемые к размещению объекты местного (поселение) значения: Размещение объектов местного (поселение) значения не предусмотрено</p>
00:РЗ:05	<p>Функциональная зона расположена в границах достопримечательного места "Ижорский рубеж". Использование территории функциональной зоны, расположенной в границах достопримечательного места, допускается исключительно в соответствии с регламентами, устанавливаемыми в порядке, определенном Федеральным законом "Об объектах культурного наследия (памятниках истории и культуры) народов Российской Федерации" от 25.06.2002 № 73-ФЗ.</p> <p>На территории функциональной зоны расположены объект культурного наследия федерального значения "Памятник "Ижорский таран".</p> <p>Приоритетный вид использования – формирование единой системы озелененных территорий.</p> <p>На территории зоны могут:</p> <ul style="list-style-type: none"> размещаться отдельные объекты коммунального хозяйства, объекты инженерной инфраструктуры; выделяться территории общего пользования: озелененные территории общего и ограниченного пользования, улицы, проезды. <p>Планируемые к размещению объекты регионального значения: Размещение объектов регионального значения не предусмотрено.</p> <p>Планируемые к размещению объекты местного (муниципальный район) значения: Размещение объектов местного (муниципальный район) значения не предусмотрено.</p> <p>Планируемые к размещению объекты местного (поселение) значения: Размещение объектов местного (поселение) значения не предусмотрено</p>

1	2
Иные зоны рекреационного назначения	
00:Л:01	<p>Приоритетный вид использования – использование лесов в соответствии с лесохозяйственными регламентами.</p> <p>Функциональная зона расположена в границах зон минимальных расстояний магистрального трубопровода. Режим использования территории устанавливается в соответствии с требованиями СП 36.13330.2022 "Магистральные трубопроводы".</p> <p>Планируемые к размещению объекты регионального значения: Размещение объектов регионального значения не предусмотрено.</p> <p>Планируемые к размещению объекты местного (муниципальный район) значения: Размещение объектов местного (муниципальный район) значения не предусмотрено.</p> <p>Планируемые к размещению объекты местного (поселение) значения: Размещение объектов местного (поселение) значения не предусмотрено</p>
00:А:01	<p>Приоритетный вид использования – использование водных объектов в соответствии с Водный кодексом Российской Федерации.</p> <p>Планируемые к размещению объекты регионального значения: Размещение объектов регионального значения не предусмотрено.</p> <p>Планируемые к размещению объекты местного (муниципальный район) значения: Размещение объектов местного (муниципальный район) значения не предусмотрено.</p> <p>Планируемые к размещению объекты местного (поселение) значения: Размещение объектов местного (поселение) значения не предусмотрено</p>
Зоны сельскохозяйственного назначения	
00:Сх1:01	<p>Приоритетный вид использования – использование сельскохозяйственных угодий.</p> <p>Планируемые к размещению объекты регионального значения: Размещение объектов регионального значения не предусмотрено.</p> <p>Планируемые к размещению объекты местного (муниципальный район) значения: Размещение объектов местного (муниципальный район) значения не предусмотрено.</p> <p>Планируемые к размещению объекты местного (поселение) значения: Размещение объектов местного (поселение) значения не предусмотрено</p>

1	2
00:Сх1:02	<p>Приоритетный вид использования – использование сельскохозяйственных угодий. Функциональная зона расположена в границах зон минимальных расстояний магистрального трубопровода. Режим использования территории устанавливается в соответствии с требованиями СП 36.13330.2022 "Магистральные трубопроводы". Планируемые к размещению объекты регионального значения: Размещение объектов регионального значения не предусмотрено. Планируемые к размещению объекты местного (муниципальный район) значения: Размещение объектов местного (муниципальный район) значения не предусмотрено. Планируемые к размещению объекты местного (поселение) значения: Размещение объектов местного (поселение) значения не предусмотрено</p>
00:Сх1:03	<p>Приоритетный вид использования – использование сельскохозяйственных угодий. Функциональная зона расположена в границах зон минимальных расстояний магистрального трубопровода. Режим использования территории устанавливается в соответствии с требованиями СП 36.13330.2022 "Магистральные трубопроводы". Планируемые к размещению объекты регионального значения: Размещение объектов регионального значения не предусмотрено. Планируемые к размещению объекты местного (муниципальный район) значения: Размещение объектов местного (муниципальный район) значения не предусмотрено. Планируемые к размещению объекты местного (поселение) значения: Размещение объектов местного (поселение) значения не предусмотрено</p>
00:Сх1:04	<p>Приоритетный вид использования – использование сельскохозяйственных угодий. Функциональная зона расположена в границах зон минимальных расстояний магистрального трубопровода. Режим использования территории устанавливается в соответствии с требованиями СП 36.13330.2022 "Магистральные трубопроводы". Планируемые к размещению объекты регионального значения: Размещение объектов регионального значения не предусмотрено. Планируемые к размещению объекты местного (муниципальный район) значения: Размещение объектов местного (муниципальный район) значения не предусмотрено. Планируемые к размещению объекты местного (поселение) значения: Размещение объектов местного (поселение) значения не предусмотрено</p>

1	2
00:Сх1:05	<p>Приоритетный вид использования – использование сельскохозяйственных угодий.</p> <p>Планируемые к размещению объекты регионального значения: Размещение объектов регионального значения не предусмотрено.</p> <p>Планируемые к размещению объекты местного (муниципальный район) значения: Размещение объектов местного (муниципальный район) значения не предусмотрено.</p> <p>Планируемые к размещению объекты местного (поселение) значения: Размещение объектов местного (поселение) значения не предусмотрено</p>
00:Сх1:06	<p>Приоритетный вид использования – использование сельскохозяйственных угодий.</p> <p>Функциональная зона расположена в границах зон минимальных расстояний магистрального трубопровода. Режим использования территории устанавливается в соответствии с требованиями СП 36.13330.2022 "Магистральные трубопроводы".</p> <p>Планируемые к размещению объекты регионального значения: Размещение объектов регионального значения не предусмотрено.</p> <p>Планируемые к размещению объекты местного (муниципальный район) значения: Размещение объектов местного (муниципальный район) значения не предусмотрено.</p> <p>Планируемые к размещению объекты местного (поселение) значения: Размещение объектов местного (поселение) значения не предусмотрено</p>
00:Сх1:07	<p>Приоритетный вид использования – использование сельскохозяйственных угодий.</p> <p>Функциональная зона расположена в границах зон минимальных расстояний магистрального трубопровода. Режим использования территории устанавливается в соответствии с требованиями СП 36.13330.2022 "Магистральные трубопроводы".</p> <p>Планируемые к размещению объекты регионального значения: Размещение объектов регионального значения не предусмотрено.</p> <p>Планируемые к размещению объекты местного (муниципальный район) значения: Размещение объектов местного (муниципальный район) значения не предусмотрено.</p> <p>Планируемые к размещению объекты местного (поселение) значения: Размещение объектов местного (поселение) значения не предусмотрено</p>

1	2
00:Cx1:08	<p>Приоритетный вид использования – использование сельскохозяйственных угодий.</p> <p>Планируемые к размещению объекты регионального значения: Размещение объектов регионального значения не предусмотрено.</p> <p>Планируемые к размещению объекты местного (муниципальный район) значения: Размещение объектов местного (муниципальный район) значения не предусмотрено.</p> <p>Планируемые к размещению объекты местного (поселение) значения: Размещение объектов местного (поселение) значения не предусмотрено</p>
00:Cx1:09	<p>Приоритетный вид использования – использование сельскохозяйственных угодий.</p> <p>Планируемые к размещению объекты регионального значения: Размещение объектов регионального значения не предусмотрено.</p> <p>Планируемые к размещению объекты местного (муниципальный район) значения: Размещение объектов местного (муниципальный район) значения не предусмотрено.</p> <p>Планируемые к размещению объекты местного (поселение) значения: Размещение объектов местного (поселение) значения не предусмотрено</p>
00:Cx1:10	<p>Приоритетный вид использования – использование сельскохозяйственных угодий.</p> <p>Планируемые к размещению объекты регионального значения: Размещение объектов регионального значения не предусмотрено.</p> <p>Планируемые к размещению объекты местного (муниципальный район) значения: Размещение объектов местного (муниципальный район) значения не предусмотрено.</p> <p>Планируемые к размещению объекты местного (поселение) значения: Размещение объектов местного (поселение) значения не предусмотрено</p>
00:Cx1:11	<p>Приоритетный вид использования – использование сельскохозяйственных угодий.</p> <p>Функциональная зона расположена в границах зон минимальных расстояний магистрального трубопровода. Режим использования территории устанавливается в соответствии с требованиями СП 36.13330.2022 "Магистральные трубопроводы".</p> <p>Планируемые к размещению объекты регионального значения: Размещение объектов регионального значения не предусмотрено.</p> <p>Планируемые к размещению объекты местного (муниципальный район) значения: Размещение объектов местного (муниципальный район) значения не предусмотрено.</p> <p>Планируемые к размещению объекты местного (поселение) значения: Размещение объектов местного (поселение) значения не предусмотрено</p>

1	2
00:Cx1:12	<p>Приоритетный вид использования – использование сельскохозяйственных угодий. Функциональная зона расположена в границах зон минимальных расстояний магистрального трубопровода. Режим использования территории устанавливается в соответствии с требованиями СП 36.13330.2022 "Магистральные трубопроводы". Планируемые к размещению объекты регионального значения: Размещение объектов регионального значения не предусмотрено. Планируемые к размещению объекты местного (муниципальный район) значения: Размещение объектов местного (муниципальный район) значения не предусмотрено. Планируемые к размещению объекты местного (поселение) значения: Размещение объектов местного (поселение) значения не предусмотрено</p>
00:Cx1:13	<p>Приоритетный вид использования – использование сельскохозяйственных угодий. Функциональная зона расположена в границах зон минимальных расстояний магистрального трубопровода. Режим использования территории устанавливается в соответствии с требованиями СП 36.13330.2022 "Магистральные трубопроводы". Планируемые к размещению объекты регионального значения: Размещение объектов регионального значения не предусмотрено. Планируемые к размещению объекты местного (муниципальный район) значения: Размещение объектов местного (муниципальный район) значения не предусмотрено. Планируемые к размещению объекты местного (поселение) значения: Размещение объектов местного (поселение) значения не предусмотрено</p>
00:Cx1:14	<p>Приоритетный вид использования – использование сельскохозяйственных угодий. Функциональная зона расположена в границах зон минимальных расстояний магистрального трубопровода. Режим использования территории устанавливается в соответствии с требованиями СП 36.13330.2022 "Магистральные трубопроводы". Планируемые к размещению объекты регионального значения: Размещение объектов регионального значения не предусмотрено. Планируемые к размещению объекты местного (муниципальный район) значения: Размещение объектов местного (муниципальный район) значения не предусмотрено. Планируемые к размещению объекты местного (поселение) значения: Размещение объектов местного (поселение) значения не предусмотрено</p>

1	2
00:Cx1:15	<p>Приоритетный вид использования – использование сельскохозяйственных угодий. Функциональная зона расположена в границах зон минимальных расстояний магистрального трубопровода. Режим использования территории устанавливается в соответствии с требованиями СП 36.13330.2022 "Магистральные трубопроводы".</p> <p>Планируемые к размещению объекты регионального значения: Размещение объектов регионального значения не предусмотрено.</p> <p>Планируемые к размещению объекты местного (муниципальный район) значения: Размещение объектов местного (муниципальный район) значения не предусмотрено.</p> <p>Планируемые к размещению объекты местного (поселение) значения: Размещение объектов местного (поселение) значения не предусмотрено</p>
00:Cx1:16	<p>Приоритетный вид использования – использование сельскохозяйственных угодий. Функциональная зона расположена в границах зон минимальных расстояний магистрального трубопровода. Режим использования территории устанавливается в соответствии с требованиями СП 36.13330.2022 "Магистральные трубопроводы".</p> <p>Планируемые к размещению объекты регионального значения: Размещение объектов регионального значения не предусмотрено.</p> <p>Планируемые к размещению объекты местного (муниципальный район) значения: Размещение объектов местного (муниципальный район) значения не предусмотрено.</p> <p>Планируемые к размещению объекты местного (поселение) значения: Размещение объектов местного (поселение) значения не предусмотрено</p>
00:Cx1:17	<p>Приоритетный вид использования – использование сельскохозяйственных угодий.</p> <p>Планируемые к размещению объекты регионального значения: Размещение объектов регионального значения не предусмотрено.</p> <p>Планируемые к размещению объекты местного (муниципальный район) значения: Размещение объектов местного (муниципальный район) значения не предусмотрено.</p> <p>Планируемые к размещению объекты местного (поселение) значения: Размещение объектов местного (поселение) значения не предусмотрено</p>

1	2
00:Cx1:18	<p>Приоритетный вид использования – использование сельскохозяйственных угодий. Функциональная зона расположена в границах зон минимальных расстояний магистрального трубопровода. Режим использования территории устанавливается в соответствии с требованиями СП 36.13330.2022 "Магистральные трубопроводы". Планируемые к размещению объекты регионального значения: Размещение объектов регионального значения не предусмотрено. Планируемые к размещению объекты местного (муниципальный район) значения: Размещение объектов местного (муниципальный район) значения не предусмотрено. Планируемые к размещению объекты местного (поселение) значения: Размещение объектов местного (поселение) значения не предусмотрено</p>
00:Cx1:19	<p>Приоритетный вид использования – использование сельскохозяйственных угодий. Функциональная зона расположена в границах зон минимальных расстояний магистрального трубопровода. Режим использования территории устанавливается в соответствии с требованиями СП 36.13330.2022 "Магистральные трубопроводы". Планируемые к размещению объекты регионального значения: Размещение объектов регионального значения не предусмотрено. Планируемые к размещению объекты местного (муниципальный район) значения: Размещение объектов местного (муниципальный район) значения не предусмотрено. Планируемые к размещению объекты местного (поселение) значения: Размещение объектов местного (поселение) значения не предусмотрено</p>
00:Cx1:20	<p>Приоритетный вид использования – использование сельскохозяйственных угодий. Функциональная зона расположена в границах зон минимальных расстояний магистрального трубопровода. Режим использования территории устанавливается в соответствии с требованиями СП 36.13330.2022 "Магистральные трубопроводы". Планируемые к размещению объекты регионального значения: Размещение объектов регионального значения не предусмотрено. Планируемые к размещению объекты местного (муниципальный район) значения: Размещение объектов местного (муниципальный район) значения не предусмотрено. Планируемые к размещению объекты местного (поселение) значения: Размещение объектов местного (поселение) значения не предусмотрено</p>

1	2
00:Сх1:21	<p>Приоритетный вид использования – использование сельскохозяйственных угодий. Функциональная зона расположена в границах зон минимальных расстояний магистрального трубопровода. Режим использования территории устанавливается в соответствии с требованиями СП 36.13330.2022 "Магистральные трубопроводы". Планируемые к размещению объекты регионального значения: Размещение объектов регионального значения не предусмотрено. Планируемые к размещению объекты местного (муниципальный район) значения: Размещение объектов местного (муниципальный район) значения не предусмотрено. Планируемые к размещению объекты местного (поселение) значения: Размещение объектов местного (поселение) значения не предусмотрено</p>
00:Сх1:22	<p>Приоритетный вид использования – использование сельскохозяйственных угодий. Функциональная зона расположена в границах зон минимальных расстояний магистрального трубопровода. Режим использования территории устанавливается в соответствии с требованиями СП 36.13330.2022 "Магистральные трубопроводы". Планируемые к размещению объекты регионального значения: Размещение объектов регионального значения не предусмотрено. Планируемые к размещению объекты местного (муниципальный район) значения: Размещение объектов местного (муниципальный район) значения не предусмотрено. Планируемые к размещению объекты местного (поселение) значения: Размещение объектов местного (поселение) значения не предусмотрено</p>
00:Сх1:23	<p>Приоритетный вид использования – использование сельскохозяйственных угодий. Функциональная зона расположена в границах зон минимальных расстояний магистрального трубопровода. Режим использования территории устанавливается в соответствии с требованиями СП 36.13330.2022 "Магистральные трубопроводы". Планируемые к размещению объекты регионального значения: Размещение объектов регионального значения не предусмотрено. Планируемые к размещению объекты местного (муниципальный район) значения: Размещение объектов местного (муниципальный район) значения не предусмотрено. Планируемые к размещению объекты местного (поселение) значения: Размещение объектов местного (поселение) значения не предусмотрено</p>

1	2
00:Cx1:24	<p>Приоритетный вид использования – использование сельскохозяйственных угодий. Функциональная зона расположена в границах зон минимальных расстояний магистрального трубопровода. Режим использования территории устанавливается в соответствии с требованиями СП 36.13330.2022 "Магистральные трубопроводы". Планируемые к размещению объекты регионального значения: Размещение объектов регионального значения не предусмотрено. Планируемые к размещению объекты местного (муниципальный район) значения: Размещение объектов местного (муниципальный район) значения не предусмотрено. Планируемые к размещению объекты местного (поселение) значения: Размещение объектов местного (поселение) значения не предусмотрено</p>
00:Cx1:25	<p>Приоритетный вид использования – использование сельскохозяйственных угодий. Функциональная зона расположена в границах зон минимальных расстояний магистрального трубопровода. Режим использования территории устанавливается в соответствии с требованиями СП 36.13330.2022 "Магистральные трубопроводы". Планируемые к размещению объекты регионального значения: Размещение объектов регионального значения не предусмотрено. Планируемые к размещению объекты местного (муниципальный район) значения: Размещение объектов местного (муниципальный район) значения не предусмотрено. Планируемые к размещению объекты местного (поселение) значения: Размещение объектов местного (поселение) значения не предусмотрено</p>
00:Cx1:26	<p>Приоритетный вид использования – использование сельскохозяйственных угодий. Функциональная зона расположена в границах зон минимальных расстояний магистрального трубопровода. Режим использования территории устанавливается в соответствии с требованиями СП 36.13330.2022 "Магистральные трубопроводы". Планируемые к размещению объекты регионального значения: Размещение объектов регионального значения не предусмотрено. Планируемые к размещению объекты местного (муниципальный район) значения: Размещение объектов местного (муниципальный район) значения не предусмотрено. Планируемые к размещению объекты местного (поселение) значения: Размещение объектов местного (поселение) значения не предусмотрено</p>

1	2
00:Сх1:27	<p>Приоритетный вид использования – использование сельскохозяйственных угодий. Функциональная зона расположена в границах зон минимальных расстояний магистрального трубопровода. Режим использования территории устанавливается в соответствии с требованиями СП 36.13330.2022 "Магистральные трубопроводы". Планируемые к размещению объекты регионального значения: Размещение объектов регионального значения не предусмотрено. Планируемые к размещению объекты местного (муниципальный район) значения: Размещение объектов местного (муниципальный район) значения не предусмотрено. Планируемые к размещению объекты местного (поселение) значения: Размещение объектов местного (поселение) значения не предусмотрено</p>
00:Сх1:28	<p>Приоритетный вид использования – использование сельскохозяйственных угодий. Функциональная зона расположена в границах зон минимальных расстояний магистрального трубопровода. Режим использования территории устанавливается в соответствии с требованиями СП 36.13330.2022 "Магистральные трубопроводы". Планируемые к размещению объекты регионального значения: Размещение объектов регионального значения не предусмотрено. Планируемые к размещению объекты местного (муниципальный район) значения: Размещение объектов местного (муниципальный район) значения не предусмотрено. Планируемые к размещению объекты местного (поселение) значения: Размещение объектов местного (поселение) значения не предусмотрено</p>
00:Сх1:29	<p>Приоритетный вид использования – использование сельскохозяйственных угодий. Планируемые к размещению объекты регионального значения: Размещение объектов регионального значения не предусмотрено. Планируемые к размещению объекты местного (муниципальный район) значения: Размещение объектов местного (муниципальный район) значения не предусмотрено. Планируемые к размещению объекты местного (поселение) значения: Размещение объектов местного (поселение) значения не предусмотрено</p>

1	2
00:Сх1:30	<p>Приоритетный вид использования – использование сельскохозяйственных угодий. Функциональная зона расположена в границах зон минимальных расстояний магистрального трубопровода. Режим использования территории устанавливается в соответствии с требованиями СП 36.13330.2022 "Магистральные трубопроводы". Планируемые к размещению объекты регионального значения: Размещение объектов регионального значения не предусмотрено. Планируемые к размещению объекты местного (муниципальный район) значения: Размещение объектов местного (муниципальный район) значения не предусмотрено. Планируемые к размещению объекты местного (поселение) значения: Размещение объектов местного (поселение) значения не предусмотрено</p>
00:Сх1:31	<p>Приоритетный вид использования – использование сельскохозяйственных угодий. Планируемые к размещению объекты регионального значения: Размещение объектов регионального значения не предусмотрено. Планируемые к размещению объекты местного (муниципальный район) значения: Размещение объектов местного (муниципальный район) значения не предусмотрено. Планируемые к размещению объекты местного (поселение) значения: Размещение объектов местного (поселение) значения не предусмотрено</p>
00:Сх1:32	<p>Приоритетный вид использования – использование сельскохозяйственных угодий. Планируемые к размещению объекты регионального значения: Размещение объектов регионального значения не предусмотрено. Планируемые к размещению объекты местного (муниципальный район) значения: Размещение объектов местного (муниципальный район) значения не предусмотрено. Планируемые к размещению объекты местного (поселение) значения: Размещение объектов местного (поселение) значения не предусмотрено</p>
00:Сх1:33	<p>Приоритетный вид использования – использование сельскохозяйственных угодий. Планируемые к размещению объекты регионального значения: Размещение объектов регионального значения не предусмотрено. Планируемые к размещению объекты местного (муниципальный район) значения: Размещение объектов местного (муниципальный район) значения не предусмотрено. Планируемые к размещению объекты местного (поселение) значения: Размещение объектов местного (поселение) значения не предусмотрено</p>

1	2
00:Сх1:42	<p>Приоритетный вид использования – использование сельскохозяйственных угодий.</p> <p>Планируемые к размещению объекты регионального значения: Размещение объектов регионального значения не предусмотрено.</p> <p>Планируемые к размещению объекты местного (муниципальный район) значения: Размещение объектов местного (муниципальный район) значения не предусмотрено.</p> <p>Планируемые к размещению объекты местного (поселение) значения: Размещение объектов местного (поселение) значения не предусмотрено</p>
00:Сх1:43	<p>Приоритетный вид использования – использование сельскохозяйственных угодий.</p> <p>Планируемые к размещению объекты регионального значения: Размещение объектов регионального значения не предусмотрено.</p> <p>Планируемые к размещению объекты местного (муниципальный район) значения: Размещение объектов местного (муниципальный район) значения не предусмотрено.</p> <p>Планируемые к размещению объекты местного (поселение) значения: Размещение объектов местного (поселение) значения не предусмотрено</p>
Зоны ведения садоводства	
00:Сх2:01	<p>Приоритетный вид использования – размещение садоводств.</p> <p>Планируемые к размещению объекты регионального значения: Размещение объектов регионального значения не предусмотрено.</p> <p>Планируемые к размещению объекты местного (муниципальный район) значения: Размещение объектов местного (муниципальный район) значения не предусмотрено.</p> <p>Планируемые к размещению объекты местного (поселение) значения: Размещение объектов местного (поселение) значения не предусмотрено</p>
00:Сх2:02	<p>Приоритетный вид использования – размещение садоводств.</p> <p>Планируемые к размещению объекты регионального значения: Размещение объектов регионального значения не предусмотрено.</p> <p>Планируемые к размещению объекты местного (муниципальный район) значения: Размещение объектов местного (муниципальный район) значения не предусмотрено.</p> <p>Планируемые к размещению объекты местного (поселение) значения: Размещение объектов местного (поселение) значения не предусмотрено</p>

1	2
	<p>Планируемые к размещению объекты местного (муниципальный район) значения: Размещение объектов местного (муниципальный район) значения не предусмотрено.</p> <p>Планируемые к размещению объекты местного (поселение) значения: Размещение объектов местного (поселение) значения не предусмотрено</p>
Производственные зоны сельскохозяйственных предприятий	
03:Сх3:01	<p>Приоритетный вид использования – размещение объектов сельскохозяйственного производства.</p> <p>Планируемые к размещению объекты регионального значения: Размещение объектов регионального значения не предусмотрено.</p> <p>Планируемые к размещению объекты местного (муниципальный район) значения: Размещение объектов местного (муниципальный район) значения не предусмотрено.</p> <p>Планируемые к размещению объекты местного (поселение) значения: Размещение объектов местного (поселение) значения не предусмотрено</p>
Зоны специального назначения	
Зоны кладбищ	
00:Сп1:01	<p>По характеру освоения функциональная зона относится к существующим функциональным зонам и представлена территорией существующего кладбища.</p> <p>Приоритетный вид использования – размещение кладбища.</p> <p>Планируемые к размещению объекты регионального значения: Размещение объектов регионального значения не предусмотрено.</p> <p>Планируемые к размещению объекты местного (муниципальный район) значения: Размещение объектов местного (муниципальный район) значения не предусмотрено.</p> <p>Планируемые к размещению объекты местного (поселение) значения: Размещение объектов местного (поселение) значения не предусмотрено</p>
Иные зоны	
00:Ин:01	<p>Приоритетный вид использования – сохранение существующих ландшафтов. На территории зоны не допускается размещение каких-либо объектов.</p> <p>Планируемые к размещению объекты регионального значения: Размещение объектов регионального значения не предусмотрено.</p> <p>Планируемые к размещению объекты местного (муниципальный район) значения: Размещение объектов местного (муниципальный район) значения не предусмотрено.</p>

1	2
	<p>Планируемые к размещению объекты местного (поселение) значения: Размещение объектов местного (поселение) значения не предусмотрено</p>
00:Ин:02	<p>Приоритетный вид использования – сохранение существующих ландшафтов. На территории зоны не допускается размещение каких-либо объектов.</p> <p>Планируемые к размещению объекты регионального значения: Размещение объектов регионального значения не предусмотрено.</p> <p>Планируемые к размещению объекты местного (муниципальный район) значения: Размещение объектов местного (муниципальный район) значения не предусмотрено.</p> <p>Планируемые к размещению объекты местного (поселение) значения: Размещение объектов местного (поселение) значения не предусмотрено</p>
00:Ин:03	<p>Приоритетный вид использования – сохранение существующих ландшафтов. На территории зоны не допускается размещение каких-либо объектов.</p> <p>Планируемые к размещению объекты регионального значения: Размещение объектов регионального значения не предусмотрено.</p> <p>Планируемые к размещению объекты местного (муниципальный район) значения: Размещение объектов местного (муниципальный район) значения не предусмотрено.</p> <p>Планируемые к размещению объекты местного (поселение) значения: Размещение объектов местного (поселение) значения не предусмотрено</p>
00:Ин:04	<p>Приоритетный вид использования – сохранение существующих ландшафтов. На территории зоны не допускается размещение каких-либо объектов.</p> <p>Планируемые к размещению объекты регионального значения: Размещение объектов регионального значения не предусмотрено.</p> <p>Планируемые к размещению объекты местного (муниципальный район) значения: Размещение объектов местного (муниципальный район) значения не предусмотрено.</p> <p>Планируемые к размещению объекты местного (поселение) значения: Размещение объектов местного (поселение) значения не предусмотрено</p>
00:Ин:05	<p>Приоритетный вид использования – сохранение существующих ландшафтов. На территории зоны не допускается размещение каких-либо объектов.</p> <p>Планируемые к размещению объекты регионального значения: Размещение объектов регионального значения не предусмотрено.</p> <p>Планируемые к размещению объекты местного (муниципальный район) значения: Размещение объектов</p>

1	2
	<p>местного (муниципальный район) значения не предусмотрено. Планируемые к размещению объекты местного (поселение) значения: Размещение объектов местного (поселение) значения не предусмотрено</p>
00:Ин:06	<p>Приоритетный вид использования – сохранение существующих ландшафтов. На территории зоны не допускается размещение каких-либо объектов. Планируемые к размещению объекты регионального значения: Размещение объектов регионального значения не предусмотрено. Планируемые к размещению объекты местного (муниципальный район) значения: Размещение объектов местного (муниципальный район) значения не предусмотрено. Планируемые к размещению объекты местного (поселение) значения: Размещение объектов местного (поселение) значения не предусмотрено</p>

Приложение
к Генеральному плану
Тельмановского городского поселения
Тосненского муниципального района
Ленинградской области

Сведения о границах населенных пунктов

Состав приложения к Генеральному плану
Тельмановского городского поселения
Тосненского муниципального района
Ленинградской области

1. Описание местоположения границ населенных пунктов (в отношении которых вносятся изменения границ).

Описание местоположения границ населенных пунктов
(в отношении которых вносятся изменения границ)

№ п/п	Населенный пункт
1	Поселок Войскорово
2	Деревня Пионер
3	Город Тельмана
4	Деревня Ям-Ижора

ГРАФИЧЕСКОЕ ОПИСАНИЕ
местоположения границ населенных пунктов, территориальных
зон, особо охраняемых природных территорий, зон с особыми
условиями использования территории

п. Войсковоро

(наименование объекта, местоположение границ которого описано (далее - объект))

Раздел 1

Сведения об объекте		
№ п/п	Характеристики объекта	Описание характеристик
1	2	3
1	Местоположение объекта	Ленинградская область, Гosenский муниципальный район, Тельмановское городское поселение, Войсковоро поселок
2	Площадь объекта ± величина погрешности определения площади (P ± ΔP)	2 015 048 ± 675 м ²
3	Иные характеристики объекта	Вид объекта реестра границ: Граница населенного пункта Реестровый номер: 47:26-4.36 Кадастровый номер района: 47:26

Раздел 2

Сведения о местоположении границ объекта					
1. Система координат <u>МСК 47 зона 2</u>					
2. Сведения о характерных точках границ объекта					
Обозначение характерных точек границ	Координаты, м		Метод определения координат характерной точки	Средняя квадратическая погрешность положения характерной точки (Mt), м	Описание обозначения точки на местности (при наличии)
	X	Y			
1	2	3	4	5	6
—	—	—	—	—	—
3. Сведения о характерных точках части (частей) границы объекта					
1	2	3	4	5	6
—	—	—	—	—	—

Раздел 3

Сведения о местоположении измененных (уточненных) границ объекта

1. Система координат МСК 47 зона 2							
2. Сведения о характерных точках границ объекта							
Обозначение характерных точек границы	Существующие координаты, м		Измененные (уточненные) координаты, м		Метод определения координат характерной точки	Средняя квадратическая погрешность положения характерной точки (Mt), м	Описание обозначения точки на местности (при наличии)
	X	Y	X	Y			
1	2	3	4	5	6	7	8
Старый – 1							
1	408 754,94	2 227 890,57	—	—	—	—	—
2	408 850,79	2 227 892,12	—	—	—	—	—
3	408 989,39	2 227 896,63	—	—	—	—	—
4	409 038,97	2 227 941,85	—	—	—	—	—
5	409 075,82	2 228 006,28	—	—	—	—	—
6	409 098,62	2 228 105,19	—	—	—	—	—
7	409 120,98	2 228 135,72	—	—	—	—	—
8	409 204,40	2 228 182,17	—	—	—	—	—
9	409 231,03	2 228 211,77	—	—	—	—	—
10	409 225,91	2 228 234,63	—	—	—	—	—
11	409 210,27	2 228 246,38	—	—	—	—	—
12	409 145,06	2 228 287,52	—	—	—	—	—
13	409 090,45	2 228 283,22	—	—	—	—	—
14	408 907,64	2 228 226,30	—	—	—	—	—
15	408 882,89	2 228 233,73	—	—	—	—	—
16	408 843,62	2 228 306,70	—	—	—	—	—
17	408 858,47	2 228 340,42	—	—	—	—	—
18	408 868,67	2 228 385,57	—	—	—	—	—
19	408 904,00	2 228 431,53	—	—	—	—	—
20	408 910,92	2 228 424,61	—	—	—	—	—
21	408 964,57	2 228 462,67	—	—	—	—	—
22	408 976,68	2 228 457,48	—	—	—	—	—
23	409 019,94	2 228 485,16	—	—	—	—	—
24	409 049,92	2 228 491,79	—	—	—	—	—
25	409 081,74	2 228 514,58	—	—	—	—	—
26	409 096,36	2 228 537,80	—	—	—	—	—
27	409 092,49	2 228 591,13	—	—	—	—	—
28	409 082,60	2 228 624,03	—	—	—	—	—
29	409 062,75	2 228 641,54	—	—	—	—	—
30	409 035,53	2 228 665,92	—	—	—	—	—
31	408 950,95	2 228 738,71	—	—	—	—	—
32	408 944,33	2 228 744,93	—	—	—	—	—
33	408 935,15	2 228 756,82	—	—	—	—	—
34	408 904,00	2 228 720,48	—	—	—	—	—
35	408 831,34	2 228 677,22	—	—	—	—	—
36	408 784,62	2 228 677,22	—	—	—	—	—
37	408 751,81	2 228 716,50	—	—	—	—	—
38	408 750,19	2 228 762,23	—	—	—	—	—
39	408 778,71	2 228 826,44	—	—	—	—	—
40	408 728,99	2 228 872,39	—	—	—	—	—
41	408 689,19	2 228 906,48	—	—	—	—	—
42	408 670,87	2 228 922,21	—	—	—	—	—
43	408 601,34	2 228 981,93	—	—	—	—	—
44	408 579,71	2 229 000,37	—	—	—	—	—
45	408 566,19	2 228 998,36	—	—	—	—	—
46	408 565,03	2 228 998,55	—	—	—	—	—

Раздел 3

Сведения о местоположении измененных (уточненных) границ объекта							
1	2	3	4	5	6	7	8
47	408 568,00	2 229 018,07	—	—	—	—	—
48	408 571,96	2 229 039,04	—	—	—	—	—
49	408 563,14	2 229 028,81	—	—	—	—	—
50	408 568,30	2 229 056,91	—	—	—	—	—
51	408 579,05	2 229 067,13	—	—	—	—	—
52	408 561,24	2 229 070,51	—	—	—	—	—
53	408 555,98	2 229 065,07	—	—	—	—	—
54	408 542,72	2 228 983,26	—	—	—	—	—
55	408 540,03	2 228 966,68	—	—	—	—	—
56	408 527,87	2 228 891,71	—	—	—	—	—
57	408 526,68	2 228 871,27	—	—	—	—	—
58	408 542,26	2 228 846,87	—	—	—	—	—
59	408 540,08	2 228 842,38	—	—	—	—	—
60	408 487,67	2 228 842,57	—	—	—	—	—
61	408 459,74	2 228 837,76	—	—	—	—	—
62	408 425,84	2 228 839,97	—	—	—	—	—
63	408 390,92	2 228 834,10	—	—	—	—	—
64	408 367,55	2 228 826,21	—	—	—	—	—
65	408 324,45	2 228 817,00	—	—	—	—	—
66	408 291,05	2 228 813,67	—	—	—	—	—
67	408 270,77	2 228 806,24	—	—	—	—	—
68	408 229,94	2 228 791,05	—	—	—	—	—
69	408 157,50	2 228 814,60	—	—	—	—	—
70	408 133,27	2 228 819,07	—	—	—	—	—
71	408 127,00	2 228 816,29	—	—	—	—	—
72	408 085,73	2 228 880,39	—	—	—	—	—
73	408 052,31	2 229 030,69	—	—	—	—	—
74	408 054,34	2 229 094,69	—	—	—	—	—
75	408 057,64	2 229 112,74	—	—	—	—	—
76	408 061,67	2 229 134,13	—	—	—	—	—
77	407 968,40	2 229 151,72	—	—	—	—	—
78	407 671,47	2 229 136,75	—	—	—	—	—
79	407 579,17	2 229 158,41	—	—	—	—	—
80	407 510,74	2 229 185,60	—	—	—	—	—
81	407 350,65	2 229 230,62	—	—	—	—	—
82	407 240,14	2 229 250,03	—	—	—	—	—
83	407 212,94	2 229 252,82	—	—	—	—	—
84	407 141,15	2 229 261,29	—	—	—	—	—
85	407 139,96	2 229 250,21	—	—	—	—	—
86	407 130,44	2 229 251,69	—	—	—	—	—
87	407 084,13	2 229 276,92	—	—	—	—	—
88	407 068,72	2 229 278,26	—	—	—	—	—
89	407 065,78	2 229 265,53	—	—	—	—	—
90	407 008,49	2 229 283,48	—	—	—	—	—
91	406 923,62	2 229 311,68	—	—	—	—	—
92	406 912,06	2 229 274,78	—	—	—	—	—
93	407 134,08	2 229 210,74	—	—	—	—	—
94	407 119,66	2 229 175,13	—	—	—	—	—
95	407 239,18	2 229 110,58	—	—	—	—	—
96	407 323,86	2 228 981,79	—	—	—	—	—
97	407 324,24	2 228 936,77	—	—	—	—	—
98	407 308,04	2 228 876,01	—	—	—	—	—
99	407 300,38	2 228 780,46	—	—	—	—	—
100	407 269,06	2 228 722,94	—	—	—	—	—
101	407 233,90	2 228 698,65	—	—	—	—	—

Раздел 3

Сведения о местоположении измененных (уточненных) границ объекта

1	2	3	4	5	6	7	8
102	407 217,61	2 228 669,25	—	—	—	—	—
103	407 224,96	2 228 646,56	—	—	—	—	—
104	407 267,78	2 228 635,38	—	—	—	—	—
105	407 319,04	2 228 644,35	—	—	—	—	—
106	407 419,40	2 228 646,08	—	—	—	—	—
107	407 507,30	2 228 614,92	—	—	—	—	—
108	407 562,26	2 228 593,83	—	—	—	—	—
109	407 606,28	2 228 590,71	—	—	—	—	—
110	407 694,24	2 228 586,16	—	—	—	—	—
111	407 808,32	2 228 573,06	—	—	—	—	—
112	407 909,95	2 228 606,30	—	—	—	—	—
113	407 945,57	2 228 548,54	—	—	—	—	—
114	407 952,56	2 228 532,51	—	—	—	—	—
115	407 962,98	2 228 510,17	—	—	—	—	—
116	407 973,54	2 228 487,52	—	—	—	—	—
117	407 984,11	2 228 464,86	—	—	—	—	—
118	407 994,68	2 228 442,20	—	—	—	—	—
119	408 042,58	2 228 347,80	—	—	—	—	—
120	408 066,41	2 228 341,44	—	—	—	—	—
121	408 097,95	2 228 300,01	—	—	—	—	—
122	408 111,56	2 228 244,34	—	—	—	—	—
123	408 144,34	2 228 200,43	—	—	—	—	—
124	408 321,85	2 228 126,21	—	—	—	—	—
125	408 349,67	2 228 084,15	—	—	—	—	—
126	408 368,23	2 228 045,19	—	—	—	—	—
127	408 363,28	2 228 008,08	—	—	—	—	—
128	408 316,90	2 227 952,41	—	—	—	—	—
129	408 239,12	2 227 893,96	—	—	—	—	—
130	408 207,58	2 227 867,06	—	—	—	—	—
131	408 196,45	2 227 840,16	—	—	—	—	—
132	408 210,36	2 227 818,82	—	—	—	—	—
133	408 237,58	2 227 803,66	—	—	—	—	—
134	408 274,07	2 227 799,96	—	—	—	—	—
135	408 331,28	2 227 788,21	—	—	—	—	—
136	408 387,86	2 227 781,09	—	—	—	—	—
137	408 438,28	2 227 784,49	—	—	—	—	—
138	408 496,10	2 227 811,09	—	—	—	—	—
139	408 535,69	2 227 853,15	—	—	—	—	—
140	408 557,33	2 227 898,91	—	—	—	—	—
141	408 556,10	2 227 930,14	—	—	—	—	—
142	408 553,01	2 227 957,98	—	—	—	—	—
143	408 554,24	2 227 995,71	—	—	—	—	—
144	408 580,84	2 228 032,20	—	—	—	—	—
145	408 607,43	2 228 031,89	—	—	—	—	—
146	408 625,42	2 228 014,52	—	—	—	—	—
147	408 652,89	2 227 981,48	—	—	—	—	—
148	408 686,60	2 227 944,99	—	—	—	—	—
149	408 726,49	2 227 911,28	—	—	—	—	—
1	408 754,94	2 227 890,57	—	—	—	—	—
Старый – 2							
150	406 735,14	2 229 109,49	—	—	—	—	—
151	406 763,79	2 229 218,96	—	—	—	—	—
152	406 781,54	2 229 215,63	—	—	—	—	—
153	406 788,42	2 229 241,96	—	—	—	—	—
154	406 816,35	2 229 348,88	—	—	—	—	—

Раздел 3

Сведения о местоположении измененных (уточненных) границ объекта

1	2	3	4	5	6	7	8
155	406 819,37	2 229 357,07	—	—	—	—	—
156	406 710,15	2 229 388,49	—	—	—	—	—
157	406 613,05	2 229 414,47	—	—	—	—	—
158	406 447,58	2 229 417,20	—	—	—	—	—
159	406 447,64	2 229 403,09	—	—	—	—	—
160	406 448,75	2 229 284,67	—	—	—	—	—
161	406 460,10	2 229 264,62	—	—	—	—	—
162	406 572,28	2 229 248,46	—	—	—	—	—
163	406 551,54	2 229 159,28	—	—	—	—	—
164	406 550,43	2 229 154,49	—	—	—	—	—
150	406 735,14	2 229 109,49	—	—	—	—	—
Новый – 1							
102	—	—	407 217,61	2 228 669,25	Картометрический метод	0,10	—
103	—	—	407 224,96	2 228 646,56	Картометрический метод	0,10	—
104	—	—	407 267,78	2 228 635,38	Картометрический метод	0,10	—
105	—	—	407 319,04	2 228 644,35	Картометрический метод	0,10	—
106	—	—	407 419,40	2 228 646,08	Картометрический метод	0,10	—
107	—	—	407 507,30	2 228 614,92	Картометрический метод	0,10	—
108	—	—	407 562,26	2 228 593,83	Картометрический метод	0,10	—
109	—	—	407 606,28	2 228 590,71	Картометрический метод	0,10	—
110	—	—	407 694,24	2 228 586,16	Картометрический метод	0,10	—
111	—	—	407 808,32	2 228 573,06	Картометрический метод	0,10	—
112	—	—	407 909,95	2 228 606,30	Картометрический метод	0,10	—
3005	—	—	407 945,58	2 228 548,55	Картометрический метод	0,10	—
166	—	—	407 975,01	2 228 559,13	Картометрический метод	0,10	—
167	—	—	408 021,78	2 228 450,60	Картометрический метод	0,10	—
168	—	—	408 007,84	2 228 416,26	Картометрический метод	0,10	—
119	—	—	408 042,58	2 228 347,80	Картометрический метод	0,10	—
169	—	—	408 015,96	2 228 340,66	Картометрический метод	0,10	—
170	—	—	407 981,58	2 228 269,26	Картометрический метод	0,10	—
171	—	—	408 008,85	2 228 213,08	Картометрический метод	0,10	—
172	—	—	408 045,07	2 228 194,69	Картометрический метод	0,10	—
173	—	—	408 050,43	2 228 172,97	Картометрический метод	0,10	—
174	—	—	408 051,87	2 228 173,18	Картометрический метод	0,10	—
175	—	—	408 082,21	2 228 077,42	Картометрический метод	0,10	—

Раздел 3

Сведения о местоположении измененных (уточненных) границ объекта

1	2	3	4	5	6	7	8
176	—	—	408 078,15	2 228 075,15	Картометрический метод	0,10	—
177	—	—	408 080,10	2 228 071,65	Картометрический метод	0,10	—
178	—	—	408 083,45	2 228 073,52	Картометрический метод	0,10	—
179	—	—	408 107,94	2 227 996,24	Картометрический метод	0,10	—
180	—	—	408 112,83	2 227 963,78	Картометрический метод	0,10	—
181	—	—	407 984,35	2 227 892,74	Картометрический метод	0,10	—
182	—	—	408 011,95	2 227 822,65	Картометрический метод	0,10	—
183	—	—	408 084,72	2 227 851,40	Картометрический метод	0,10	—
184	—	—	408 110,28	2 227 846,02	Картометрический метод	0,10	—
185	—	—	408 134,22	2 227 773,46	Картометрический метод	0,10	—
186	—	—	408 188,05	2 227 732,41	Картометрический метод	0,10	—
187	—	—	408 258,07	2 227 714,34	Картометрический метод	0,10	—
3031	—	—	408 304,22	2 227 701,29	Картометрический метод	0,10	—
188	—	—	408 351,92	2 227 687,80	Картометрический метод	0,10	—
189	—	—	408 378,54	2 227 782,26	Картометрический метод	0,10	—
136	—	—	408 387,86	2 227 781,09	Картометрический метод	0,10	—
137	—	—	408 438,28	2 227 784,49	Картометрический метод	0,10	—
138	—	—	408 496,10	2 227 811,09	Картометрический метод	0,10	—
139	—	—	408 535,69	2 227 853,15	Картометрический метод	0,10	—
140	—	—	408 557,33	2 227 898,91	Картометрический метод	0,10	—
141	—	—	408 556,10	2 227 930,14	Картометрический метод	0,10	—
142	—	—	408 553,01	2 227 957,98	Картометрический метод	0,10	—
143	—	—	408 554,24	2 227 995,71	Картометрический метод	0,10	—
144	—	—	408 580,84	2 228 032,20	Картометрический метод	0,10	—
145	—	—	408 607,43	2 228 031,89	Картометрический метод	0,10	—
146	—	—	408 625,42	2 228 014,52	Картометрический метод	0,10	—
147	—	—	408 652,89	2 227 981,48	Картометрический метод	0,10	—
148	—	—	408 686,60	2 227 944,99	Картометрический метод	0,10	—
149	—	—	408 726,49	2 227 911,28	Картометрический метод	0,10	—

Раздел 3

Сведения о местоположении измененных (уточненных) границ объекта

1	2	3	4	5	6	7	8
1	—	—	408 754,94	2 227 890,57	Картометрический метод	0,10	—
2	—	—	408 850,79	2 227 892,12	Картометрический метод	0,10	—
3	—	—	408 989,39	2 227 896,63	Картометрический метод	0,10	—
4	—	—	409 038,97	2 227 941,85	Картометрический метод	0,10	—
5	—	—	409 075,82	2 228 006,28	Картометрический метод	0,10	—
6	—	—	409 098,62	2 228 105,19	Картометрический метод	0,10	—
7	—	—	409 120,98	2 228 135,72	Картометрический метод	0,10	—
8	—	—	409 204,40	2 228 182,17	Картометрический метод	0,10	—
9	—	—	409 231,03	2 228 211,77	Картометрический метод	0,10	—
10	—	—	409 225,91	2 228 234,63	Картометрический метод	0,10	—
11	—	—	409 210,27	2 228 246,38	Картометрический метод	0,10	—
12	—	—	409 145,06	2 228 287,52	Картометрический метод	0,10	—
13	—	—	409 090,45	2 228 283,22	Картометрический метод	0,10	—
14	—	—	408 907,64	2 228 226,30	Картометрический метод	0,10	—
15	—	—	408 882,89	2 228 233,73	Картометрический метод	0,10	—
16	—	—	408 843,62	2 228 306,70	Картометрический метод	0,10	—
17	—	—	408 858,47	2 228 340,42	Картометрический метод	0,10	—
18	—	—	408 868,67	2 228 385,57	Картометрический метод	0,10	—
19	—	—	408 904,00	2 228 431,53	Картометрический метод	0,10	—
20	—	—	408 910,92	2 228 424,61	Картометрический метод	0,10	—
21	—	—	408 964,57	2 228 462,67	Картометрический метод	0,10	—
22	—	—	408 976,68	2 228 457,48	Картометрический метод	0,10	—
23	—	—	409 019,94	2 228 485,16	Картометрический метод	0,10	—
24	—	—	409 049,92	2 228 491,79	Картометрический метод	0,10	—
25	—	—	409 081,74	2 228 514,58	Картометрический метод	0,10	—
26	—	—	409 096,36	2 228 537,80	Картометрический метод	0,10	—
27	—	—	409 092,49	2 228 591,13	Картометрический метод	0,10	—
28	—	—	409 082,60	2 228 624,03	Картометрический метод	0,10	—
29	—	—	409 062,75	2 228 641,54	Картометрический метод	0,10	—

Раздел 3

Сведения о местоположении измененных (уточненных) границ объекта

1	2	3	4	5	6	7	8
30	—	—	409 035,53	2 228 665,92	Картометрический метод	0,10	—
31	—	—	408 950,95	2 228 738,71	Картометрический метод	0,10	—
32	—	—	408 944,33	2 228 744,93	Картометрический метод	0,10	—
33	—	—	408 935,15	2 228 756,82	Картометрический метод	0,10	—
34	—	—	408 904,00	2 228 720,48	Картометрический метод	0,10	—
35	—	—	408 831,34	2 228 677,22	Картометрический метод	0,10	—
36	—	—	408 784,62	2 228 677,22	Картометрический метод	0,10	—
37	—	—	408 751,81	2 228 716,50	Картометрический метод	0,10	—
38	—	—	408 750,19	2 228 762,23	Картометрический метод	0,10	—
39	—	—	408 778,71	2 228 826,44	Картометрический метод	0,10	—
40	—	—	408 728,99	2 228 872,39	Картометрический метод	0,10	—
190	—	—	408 735,15	2 228 898,65	Картометрический метод	0,10	—
48	—	—	408 571,96	2 229 039,04	Картометрический метод	0,10	—
49	—	—	408 563,14	2 229 028,81	Картометрический метод	0,10	—
50	—	—	408 568,30	2 229 056,91	Картометрический метод	0,10	—
51	—	—	408 579,05	2 229 067,13	Картометрический метод	0,10	—
52	—	—	408 561,24	2 229 070,51	Картометрический метод	0,10	—
53	—	—	408 555,98	2 229 065,07	Картометрический метод	0,10	—
191	—	—	408 533,18	2 229 063,50	Картометрический метод	0,10	—
192	—	—	408 459,60	2 229 058,42	Картометрический метод	0,10	—
193	—	—	408 458,85	2 229 045,38	Картометрический метод	0,10	—
194	—	—	408 437,46	2 229 047,23	Картометрический метод	0,10	—
195	—	—	408 437,02	2 229 042,44	Картометрический метод	0,10	—
196	—	—	408 422,03	2 229 043,88	Картометрический метод	0,10	—
197	—	—	408 424,06	2 229 062,91	Картометрический метод	0,10	—
198	—	—	408 394,63	2 229 066,38	Картометрический метод	0,10	—
199	—	—	408 387,09	2 229 068,56	Картометрический метод	0,10	—
200	—	—	408 286,37	2 229 078,88	Картометрический метод	0,10	—
201	—	—	408 244,09	2 229 083,36	Картометрический метод	0,10	—

Раздел 3

Сведения о местоположении измененных (уточненных) границ объекта

1	2	3	4	5	6	7	8
202	—	—	408 206,30	2 229 086,47	Картометрический метод	0,10	—
203	—	—	408 173,41	2 229 088,95	Картометрический метод	0,10	—
204	—	—	408 173,73	2 229 090,39	Картометрический метод	0,10	—
205	—	—	408 169,37	2 229 090,80	Картометрический метод	0,10	—
206	—	—	408 168,58	2 229 089,07	Картометрический метод	0,10	—
207	—	—	408 164,85	2 229 089,54	Картометрический метод	0,10	—
208	—	—	408 163,57	2 229 090,95	Картометрический метод	0,10	—
209	—	—	408 151,18	2 229 092,08	Картометрический метод	0,10	—
75	—	—	408 057,64	2 229 112,74	Картометрический метод	0,10	—
76	—	—	408 061,67	2 229 134,13	Картометрический метод	0,10	—
77	—	—	407 968,40	2 229 151,72	Картометрический метод	0,10	—
78	—	—	407 671,47	2 229 136,75	Картометрический метод	0,10	—
79	—	—	407 579,17	2 229 158,41	Картометрический метод	0,10	—
80	—	—	407 510,74	2 229 185,60	Картометрический метод	0,10	—
81	—	—	407 350,65	2 229 230,62	Картометрический метод	0,10	—
82	—	—	407 240,14	2 229 250,03	Картометрический метод	0,10	—
83	—	—	407 212,94	2 229 252,82	Картометрический метод	0,10	—
84	—	—	407 141,15	2 229 261,29	Картометрический метод	0,10	—
85	—	—	407 139,96	2 229 250,21	Картометрический метод	0,10	—
86	—	—	407 130,44	2 229 251,69	Картометрический метод	0,10	—
87	—	—	407 084,13	2 229 276,92	Картометрический метод	0,10	—
88	—	—	407 068,72	2 229 278,26	Картометрический метод	0,10	—
89	—	—	407 065,78	2 229 265,53	Картометрический метод	0,10	—
90	—	—	407 008,49	2 229 283,48	Картометрический метод	0,10	—
91	—	—	406 923,62	2 229 311,68	Картометрический метод	0,10	—
92	—	—	406 912,06	2 229 274,78	Картометрический метод	0,10	—
93	—	—	407 134,08	2 229 210,74	Картометрический метод	0,10	—
94	—	—	407 119,66	2 229 175,13	Картометрический метод	0,10	—
210	—	—	407 107,89	2 229 144,44	Картометрический метод	0,10	—

Раздел 3

Сведения о местоположении измененных (уточненных) границ объекта

1	2	3	4	5	6	7	8
211	—	—	406 886,16	2 229 179,51	Картометрический метод	0,10	—
212	—	—	406 823,44	2 229 016,70	Картометрический метод	0,10	—
213	—	—	406 863,01	2 228 971,24	Картометрический метод	0,10	—
214	—	—	406 876,19	2 228 878,38	Картометрический метод	0,10	—
215	—	—	407 233,85	2 228 741,02	Картометрический метод	0,10	—
102	—	—	407 217,61	2 228 669,25	Картометрический метод	0,10	—
Новый – 2							
216	—	—	406 864,92	2 229 343,96	Картометрический метод	0,10	—
217	—	—	406 932,19	2 229 316,74	Картометрический метод	0,10	—
218	—	—	407 005,18	2 229 297,66	Картометрический метод	0,10	—
219	—	—	407 016,02	2 229 297,07	Картометрический метод	0,10	—
220	—	—	407 033,23	2 229 328,15	Картометрический метод	0,10	—
221	—	—	407 045,14	2 229 341,27	Картометрический метод	0,10	—
222	—	—	407 060,17	2 229 346,58	Картометрический метод	0,10	—
223	—	—	407 071,84	2 229 343,75	Картометрический метод	0,10	—
224	—	—	407 103,96	2 229 459,38	Картометрический метод	0,10	—
225	—	—	407 107,60	2 229 472,50	Картометрический метод	0,10	—
226	—	—	407 112,23	2 229 489,15	Картометрический метод	0,10	—
227	—	—	407 105,62	2 229 491,08	Картометрический метод	0,10	—
228	—	—	407 115,76	2 229 553,69	Картометрический метод	0,10	—
229	—	—	407 110,86	2 229 617,12	Картометрический метод	0,10	—
230	—	—	407 042,78	2 229 641,23	Картометрический метод	0,10	—
231	—	—	406 914,57	2 229 685,16	Картометрический метод	0,10	—
232	—	—	406 614,82	2 229 769,75	Картометрический метод	0,10	—
233	—	—	406 353,62	2 229 920,82	Картометрический метод	0,10	—
234	—	—	406 353,53	2 229 601,08	Картометрический метод	0,10	—
2973	—	—	406 374,32	2 229 600,84	Картометрический метод	0,10	—
2974	—	—	406 375,81	2 229 600,82	Картометрический метод	0,10	—
2975	—	—	406 394,70	2 229 600,60	Картометрический метод	0,10	—

ГРАФИЧЕСКОЕ ОПИСАНИЕ
местоположения границ населенных пунктов, территориальных
зон, особо охраняемых природных территорий, зон с особыми
условиями использования территории

д. Пионер

(наименование объекта, местоположение границ которого описано (далее - объект))

Раздел 1

Сведения об объекте		
№ п/п	Характеристики объекта	Описание характеристик
1	2	3
1	Местоположение объекта	Ленинградская область, Госненский муниципальный район, Тельмановское городское поселение, деревня Пионер
2	Площадь объекта ± величина погрешности определения площади (P ± ΔP)	2 885 695 ± 29 728 м ²
3	Иные характеристики объекта	Вид объекта реестра границ: Граница населенного пункта Реестровый номер: 47:26-4.67 Кадастровый номер района: 47:26

Раздел 2

Сведения о местоположении границ объекта					
1. Система координат <u>МСК 47 зона 2</u>					
2. Сведения о характерных точках границ объекта					
Обозначение характерных точек границ	Координаты, м		Метод определения координат характерной точки	Средняя квадратическая погрешность положения характерной точки (Mt), м	Описание обозначения точки на местности (при наличии)
	X	Y			
1	2	3	4	5	6
—	—	—	—	—	—
3. Сведения о характерных точках части (частей) границы объекта					
1	2	3	4	5	6
—	—	—	—	—	—

Раздел 3

Сведения о местоположении измененных (уточненных) границ объекта

1. Система координат МСК 47 зона 2							
2. Сведения о характерных точках границ объекта							
Обозначение характерных точек границы	Существующие координаты, м		Измененные (уточненные) координаты, м		Метод определения координат характерной точки	Средняя квадратичес- кая погрешность положения характерной точки (Mt), м	Описание обозначения точки на местности (при наличии)
	X	Y	X	Y			
1	2	3	4	5	6	7	8
Старый							
1	409 110,52	2 227 745,04	—	—	—	—	—
2	409 096,39	2 227 764,89	—	—	—	—	—
3	409 096,41	2 227 764,90	—	—	—	—	—
4	409 041,29	2 227 826,88	—	—	—	—	—
5	408 932,18	2 227 802,79	—	—	—	—	—
6	408 941,40	2 227 763,75	—	—	—	—	—
7	408 896,35	2 227 761,30	—	—	—	—	—
8	408 896,84	2 227 741,40	—	—	—	—	—
9	408 882,35	2 227 740,39	—	—	—	—	—
10	408 852,67	2 227 738,68	—	—	—	—	—
11	408 846,68	2 227 738,01	—	—	—	—	—
12	408 826,27	2 227 734,72	—	—	—	—	—
13	408 811,42	2 227 729,56	—	—	—	—	—
14	408 805,56	2 227 727,21	—	—	—	—	—
15	408 784,05	2 227 716,62	—	—	—	—	—
16	408 741,65	2 227 694,65	—	—	—	—	—
17	408 730,92	2 227 689,21	—	—	—	—	—
18	408 684,21	2 227 662,01	—	—	—	—	—
19	408 648,61	2 227 642,19	—	—	—	—	—
20	408 639,87	2 227 637,09	—	—	—	—	—
21	408 608,69	2 227 619,04	—	—	—	—	—
22	408 581,19	2 227 603,21	—	—	—	—	—
23	408 575,73	2 227 600,26	—	—	—	—	—
24	408 560,19	2 227 592,46	—	—	—	—	—
25	408 555,24	2 227 589,93	—	—	—	—	—
26	408 533,90	2 227 582,09	—	—	—	—	—
27	408 513,99	2 227 576,18	—	—	—	—	—
28	408 495,70	2 227 572,97	—	—	—	—	—
29	408 474,68	2 227 571,99	—	—	—	—	—
30	408 468,11	2 227 572,42	—	—	—	—	—
31	408 424,34	2 227 579,43	—	—	—	—	—
32	408 376,18	2 227 591,00	—	—	—	—	—
33	408 363,49	2 227 574,02	—	—	—	—	—
34	408 346,34	2 227 578,08	—	—	—	—	—
35	408 345,04	2 227 573,60	—	—	—	—	—
36	408 325,80	2 227 524,59	—	—	—	—	—
37	408 325,89	2 227 492,36	—	—	—	—	—
38	408 380,68	2 227 424,35	—	—	—	—	—
39	408 485,54	2 227 041,11	—	—	—	—	—
40	408 480,71	2 226 905,36	—	—	—	—	—
41	408 602,99	2 226 865,22	—	—	—	—	—
42	408 598,86	2 226 828,81	—	—	—	—	—
43	408 872,98	2 226 758,86	—	—	—	—	—
44	408 962,00	2 227 373,37	—	—	—	—	—
45	408 985,06	2 227 522,23	—	—	—	—	—
46	408 997,40	2 227 609,69	—	—	—	—	—

Раздел 3

Сведения о местоположении измененных (уточненных) границ объекта

1	2	3	4	5	6	7	8
47	409 013,70	2 227 726,93	—	—	—	—	—
48	409 031,69	2 227 728,88	—	—	—	—	—
1	409 110,52	2 227 745,04	—	—	—	—	—
2							
49	—	—	409 046,94	2 227 732,01	Картометрический метод	0,10	—
50	—	—	409 018,30	2 227 617,34	Картометрический метод	0,10	—
51	—	—	409 014,91	2 227 603,69	Картометрический метод	0,10	—
52	—	—	409 001,49	2 227 503,55	Картометрический метод	0,10	—
53	—	—	408 987,30	2 227 397,65	Картометрический метод	0,10	—
54	—	—	408 986,77	2 227 393,68	Картометрический метод	0,10	—
55	—	—	408 980,92	2 227 350,07	Картометрический метод	0,10	—
56	—	—	408 987,78	2 227 349,10	Картометрический метод	0,10	—
57	—	—	408 985,46	2 227 332,26	Картометрический метод	0,10	—
58	—	—	408 974,84	2 227 255,15	Картометрический метод	0,10	—
59	—	—	408 967,58	2 227 256,34	Картометрический метод	0,10	—
60	—	—	408 917,38	2 226 920,92	Картометрический метод	0,10	—
61	—	—	408 889,64	2 226 735,48	Картометрический метод	0,10	—
62	—	—	409 027,54	2 226 686,56	Картометрический метод	0,10	—
63	—	—	409 233,20	2 226 638,67	Картометрический метод	0,10	—
64	—	—	409 475,67	2 226 582,21	Картометрический метод	0,10	—
65	—	—	409 492,90	2 226 578,20	Картометрический метод	0,10	—
66	—	—	409 611,90	2 226 550,50	Картометрический метод	0,10	—
67	—	—	410 004,14	2 226 482,47	Картометрический метод	0,10	—
68	—	—	410 274,10	2 226 419,74	Картометрический метод	0,10	—
69	—	—	410 276,79	2 226 487,32	Картометрический метод	0,10	—
70	—	—	410 474,29	2 226 511,75	Картометрический метод	0,10	—
71	—	—	410 561,13	2 226 525,40	Картометрический метод	0,10	—
72	—	—	410 464,14	2 227 217,68	Картометрический метод	0,10	—
73	—	—	410 434,97	2 227 247,54	Картометрический метод	0,10	—
74	—	—	410 425,77	2 227 256,94	Картометрический метод	0,10	—
75	—	—	410 407,18	2 227 277,16	Картометрический метод	0,10	—

Раздел 3

Сведения о местоположении измененных (уточненных) границ объекта

1	2	3	4	5	6	7	8
76	—	—	410 373,87	2 227 310,59	Картометрический метод	0,10	—
77	—	—	410 340,55	2 227 344,02	Картометрический метод	0,10	—
78	—	—	410 322,51	2 227 326,21	Картометрический метод	0,10	—
79	—	—	410 287,41	2 227 362,28	Картометрический метод	0,10	—
80	—	—	410 252,31	2 227 398,34	Картометрический метод	0,10	—
81	—	—	410 270,25	2 227 415,74	Картометрический метод	0,10	—
82	—	—	410 112,88	2 227 577,46	Картометрический метод	0,10	—
83	—	—	410 022,61	2 227 670,24	Картометрический метод	0,10	—
84	—	—	410 021,75	2 227 671,11	Картометрический метод	0,10	—
85	—	—	409 916,46	2 227 566,59	Картометрический метод	0,10	—
86	—	—	410 055,92	2 227 425,99	Картометрический метод	0,10	—
87	—	—	410 050,50	2 227 420,66	Картометрический метод	0,10	—
88	—	—	409 801,72	2 227 670,95	Картометрический метод	0,10	—
89	—	—	409 715,04	2 227 758,22	Картометрический метод	0,10	—
90	—	—	409 720,65	2 227 763,78	Картометрический метод	0,10	—
91	—	—	409 765,08	2 227 719,04	Картометрический метод	0,10	—
92	—	—	409 872,07	2 227 824,94	Картометрический метод	0,10	—
93	—	—	409 851,62	2 227 845,97	Картометрический метод	0,10	—
94	—	—	409 832,62	2 227 826,81	Картометрический метод	0,10	—
95	—	—	409 790,64	2 227 869,96	Картометрический метод	0,10	—
96	—	—	409 770,89	2 227 890,26	Картометрический метод	0,10	—
97	—	—	409 709,16	2 227 953,70	Картометрический метод	0,10	—
98	—	—	409 724,15	2 227 968,26	Картометрический метод	0,10	—
99	—	—	409 695,00	2 227 998,24	Картометрический метод	0,10	—
100	—	—	409 520,16	2 228 178,01	Картометрический метод	0,10	—
101	—	—	409 512,26	2 228 186,15	Картометрический метод	0,10	—
102	—	—	409 512,16	2 228 186,23	Картометрический метод	0,10	—
103	—	—	409 484,45	2 228 214,55	Картометрический метод	0,10	—
104	—	—	409 481,79	2 228 211,74	Картометрический метод	0,10	—

Раздел 3

Сведения о местоположении измененных (уточненных) границ объекта

1	2	3	4	5	6	7	8
105	—	—	409 387,17	2 228 309,03	Картометрический метод	0,10	—
106	—	—	409 370,07	2 228 292,13	Картометрический метод	0,10	—
107	—	—	409 265,93	2 227 957,61	Картометрический метод	0,10	—
108	—	—	409 261,87	2 227 946,31	Картометрический метод	0,10	—
109	—	—	409 228,68	2 227 853,79	Картометрический метод	0,10	—
110	—	—	409 203,64	2 227 805,89	Картометрический метод	0,10	—
111	—	—	409 172,07	2 227 779,41	Картометрический метод	0,10	—
1	—	—	409 110,52	2 227 745,04	Картометрический метод	0,10	—
2	—	—	409 096,39	2 227 764,89	Картометрический метод	0,10	—
3	—	—	409 096,41	2 227 764,90	Картометрический метод	0,10	—
112	—	—	409 129,98	2 227 778,80	Картометрический метод	0,10	—
113	—	—	409 152,35	2 227 791,96	Картометрический метод	0,10	—
114	—	—	409 182,27	2 227 820,58	Картометрический метод	0,10	—
115	—	—	409 201,09	2 227 848,01	Картометрический метод	0,10	—
116	—	—	409 254,84	2 227 996,72	Картометрический метод	0,10	—
117	—	—	409 202,00	2 228 021,71	Картометрический метод	0,10	—
118	—	—	409 142,93	2 227 959,50	Картометрический метод	0,10	—
119	—	—	409 092,48	2 227 876,48	Картометрический метод	0,10	—
4	—	—	409 041,29	2 227 826,88	Картометрический метод	0,10	—
5	—	—	408 932,18	2 227 802,79	Картометрический метод	0,10	—
120	—	—	408 894,29	2 227 806,74	Картометрический метод	0,10	—
121	—	—	408 894,54	2 227 799,60	Картометрический метод	0,10	—
7	—	—	408 896,35	2 227 761,30	Картометрический метод	0,10	—
8	—	—	408 896,84	2 227 741,40	Картометрический метод	0,10	—
9	—	—	408 882,35	2 227 740,39	Картометрический метод	0,10	—
10	—	—	408 852,67	2 227 738,68	Картометрический метод	0,10	—
11	—	—	408 846,68	2 227 738,01	Картометрический метод	0,10	—
12	—	—	408 826,27	2 227 734,72	Картометрический метод	0,10	—
13	—	—	408 811,42	2 227 729,56	Картометрический метод	0,10	—

Раздел 3

Сведения о местоположении измененных (уточненных) границ объекта

1	2	3	4	5	6	7	8
14	—	—	408 805,56	2 227 727,21	Картометрический метод	0,10	—
15	—	—	408 784,05	2 227 716,62	Картометрический метод	0,10	—
16	—	—	408 741,65	2 227 694,65	Картометрический метод	0,10	—
17	—	—	408 730,92	2 227 689,21	Картометрический метод	0,10	—
18	—	—	408 684,21	2 227 662,01	Картометрический метод	0,10	—
19	—	—	408 648,61	2 227 642,19	Картометрический метод	0,10	—
20	—	—	408 639,87	2 227 637,09	Картометрический метод	0,10	—
21	—	—	408 608,69	2 227 619,04	Картометрический метод	0,10	—
22	—	—	408 581,19	2 227 603,21	Картометрический метод	0,10	—
23	—	—	408 575,73	2 227 600,26	Картометрический метод	0,10	—
24	—	—	408 560,19	2 227 592,46	Картометрический метод	0,10	—
25	—	—	408 555,24	2 227 589,93	Картометрический метод	0,10	—
26	—	—	408 533,90	2 227 582,09	Картометрический метод	0,10	—
27	—	—	408 513,99	2 227 576,18	Картометрический метод	0,10	—
28	—	—	408 495,70	2 227 572,97	Картометрический метод	0,10	—
29	—	—	408 474,68	2 227 571,99	Картометрический метод	0,10	—
30	—	—	408 468,11	2 227 572,42	Картометрический метод	0,10	—
31	—	—	408 424,34	2 227 579,43	Картометрический метод	0,10	—
32	—	—	408 376,18	2 227 591,00	Картометрический метод	0,10	—
33	—	—	408 363,49	2 227 574,02	Картометрический метод	0,10	—
34	—	—	408 346,34	2 227 578,08	Картометрический метод	0,10	—
122	—	—	408 297,67	2 227 589,61	Картометрический метод	0,10	—
123	—	—	408 241,30	2 227 602,96	Картометрический метод	0,10	—
124	—	—	408 128,33	2 227 630,79	Картометрический метод	0,10	—
125	—	—	408 087,04	2 227 640,61	Картометрический метод	0,10	—
126	—	—	408 055,88	2 227 648,38	Картометрический метод	0,10	—
127	—	—	408 006,26	2 227 659,99	Картометрический метод	0,10	—
128	—	—	407 904,78	2 227 685,87	Картометрический метод	0,10	—
129	—	—	407 828,99	2 227 691,22	Картометрический метод	0,10	—

ГРАФИЧЕСКОЕ ОПИСАНИЕ
местоположения границ населенных пунктов, территориальных
зон, особо охраняемых природных территорий, зон с особыми
условиями использования территории

г. Тельмана

(наименование объекта, местоположение границ которого описано (далее - объект))

Раздел 1

Сведения об объекте		
№ п/п	Характеристики объекта	Описание характеристик
1	2	3
1	Местоположение объекта	Ленинградская область, Гosenский муниципальный район, город Тельмана.
2	Площадь объекта ± величина погрешности определения площади (P ± ΔP)	7 464 504 ± 1 414 м ²
3	Иные характеристики объекта	Вид объекта реестра границ: Граница населенного пункта Реестровый номер: 47:26-4.76 Кадастровый номер района: 47:26

Раздел 2

Сведения о местоположении границ объекта					
1. Система координат <u>МСК 47 зона 2</u>					
2. Сведения о характерных точках границ объекта					
Обозначение характерных точек границ	Координаты, м		Метод определения координат характерной точки	Средняя квадратическая погрешность положения характерной точки (Mt), м	Описание обозначения точки на местности (при наличии)
	X	Y			
1	2	3	4	5	6
—	—	—	—	—	—
3. Сведения о характерных точках части (частей) границы объекта					
1	2	3	4	5	6
—	—	—	—	—	—

Раздел 3

Сведения о местоположении измененных (уточненных) границ объекта

1. Система координат МСК 47 зона 2							
2. Сведения о характерных точках границ объекта							
Обозначение характерных точек границы	Существующие координаты, м		Измененные (уточненные) координаты, м		Метод определения координат характерной точки	Средняя квадратическая погрешность положения характерной точки (Mt), м	Описание обозначения точки на местности (при наличии)
	X	Y	X	Y			
1	2	3	4	5	6	7	8
Старый - 1							
1	413 165,85	2 230 935,26	—	—	—	—	—
143	413 074,18	2 230 991,43	—	—	—	—	—
142	412 991,09	2 230 995,91	—	—	—	—	—
141	412 894,75	2 230 944,78	—	—	—	—	—
140	412 819,97	2 230 906,43	—	—	—	—	—
139	412 784,18	2 230 871,60	—	—	—	—	—
138	412 747,26	2 230 865,65	—	—	—	—	—
137	412 693,10	2 230 854,02	—	—	—	—	—
136	412 637,52	2 230 844,41	—	—	—	—	—
135	412 602,66	2 230 839,32	—	—	—	—	—
134	412 597,22	2 230 818,23	—	—	—	—	—
133	412 442,83	2 230 763,00	—	—	—	—	—
132	412 336,63	2 230 706,36	—	—	—	—	—
131	412 198,57	2 230 607,23	—	—	—	—	—
130	412 138,38	2 230 568,30	—	—	—	—	—
129	412 078,21	2 230 525,81	—	—	—	—	—
128	411 936,61	2 230 525,81	—	—	—	—	—
127	411 858,73	2 230 490,42	—	—	—	—	—
126	411 833,98	2 230 462,37	—	—	—	—	—
125	411 824,87	2 230 448,54	—	—	—	—	—
124	411 811,11	2 230 419,68	—	—	—	—	—
123	411 804,35	2 230 412,30	—	—	—	—	—
122	411 802,09	2 230 380,68	—	—	—	—	—
121	411 712,62	2 230 357,13	—	—	—	—	—
120	411 667,57	2 230 345,28	—	—	—	—	—
119	411 571,99	2 230 345,28	—	—	—	—	—
118	411 476,09	2 230 313,33	—	—	—	—	—
117	411 451,37	2 230 358,85	—	—	—	—	—
116	411 436,47	2 230 432,77	—	—	—	—	—
115	411 412,40	2 230 477,29	—	—	—	—	—
114	411 373,76	2 230 497,49	—	—	—	—	—
113	411 354,78	2 230 541,72	—	—	—	—	—
112	411 337,27	2 230 587,28	—	—	—	—	—
111	411 347,93	2 230 581,51	—	—	—	—	—
110	411 342,60	2 230 598,85	—	—	—	—	—
109	411 334,80	2 230 613,89	—	—	—	—	—
108	411 340,58	2 230 612,92	—	—	—	—	—
107	411 352,69	2 230 604,16	—	—	—	—	—
106	411 323,85	2 230 647,02	—	—	—	—	—
105	411 260,18	2 230 765,55	—	—	—	—	—
104	411 055,85	2 231 173,75	—	—	—	—	—
103	411 060,66	2 231 175,23	—	—	—	—	—
102	411 331,64	2 231 258,64	—	—	—	—	—
101	411 335,14	2 231 259,26	—	—	—	—	—
100	411 344,54	2 231 260,94	—	—	—	—	—
99	411 347,98	2 231 261,55	—	—	—	—	—

Раздел 3

Сведения о местоположении измененных (уточненных) границ объекта

1	2	3	4	5	6	7	8
98	411 662,94	2 231 270,51	—	—	—	—	—
97	411 712,64	2 231 271,91	—	—	—	—	—
96	411 732,85	2 231 268,39	—	—	—	—	—
95	411 841,55	2 231 274,21	—	—	—	—	—
94	412 003,24	2 231 282,87	—	—	—	—	—
93	411 996,74	2 231 449,53	—	—	—	—	—
92	411 996,38	2 231 457,91	—	—	—	—	—
91	411 992,27	2 231 524,83	—	—	—	—	—
90	411 994,17	2 231 543,55	—	—	—	—	—
89	411 993,48	2 231 560,52	—	—	—	—	—
88	411 993,19	2 231 567,34	—	—	—	—	—
87	411 984,80	2 231 771,27	—	—	—	—	—
86	411 982,33	2 231 831,22	—	—	—	—	—
85	411 977,27	2 231 954,05	—	—	—	—	—
84	411 973,49	2 232 044,75	—	—	—	—	—
83	411 967,43	2 232 190,60	—	—	—	—	—
82	411 960,08	2 232 367,04	—	—	—	—	—
81	411 951,98	2 232 475,16	—	—	—	—	—
80	411 933,49	2 232 579,75	—	—	—	—	—
79	411 881,82	2 232 794,90	—	—	—	—	—
78	411 893,78	2 232 802,81	—	—	—	—	—
77	411 948,25	2 232 587,47	—	—	—	—	—
76	411 959,91	2 232 589,90	—	—	—	—	—
75	411 994,13	2 232 596,36	—	—	—	—	—
74	412 125,35	2 232 625,14	—	—	—	—	—
73	412 135,87	2 232 585,63	—	—	—	—	—
72	412 163,08	2 232 589,36	—	—	—	—	—
71	412 200,98	2 232 594,55	—	—	—	—	—
70	412 220,86	2 232 597,27	—	—	—	—	—
69	412 278,33	2 232 609,82	—	—	—	—	—
68	412 306,85	2 232 621,28	—	—	—	—	—
67	412 266,89	2 232 871,51	—	—	—	—	—
66	412 299,09	2 232 887,80	—	—	—	—	—
65	412 386,94	2 233 007,72	—	—	—	—	—
64	412 388,73	2 233 009,61	—	—	—	—	—
63	412 533,61	2 232 914,77	—	—	—	—	—
62	412 532,89	2 232 913,52	—	—	—	—	—
61	412 583,27	2 232 881,77	—	—	—	—	—
60	412 576,84	2 232 870,66	—	—	—	—	—
59	412 586,69	2 232 857,27	—	—	—	—	—
58	412 611,22	2 232 842,19	—	—	—	—	—
57	412 655,94	2 232 815,55	—	—	—	—	—
56	412 659,44	2 232 812,92	—	—	—	—	—
55	412 658,92	2 232 811,94	—	—	—	—	—
54	412 746,36	2 232 758,98	—	—	—	—	—
53	412 809,27	2 232 721,85	—	—	—	—	—
52	412 810,35	2 232 723,74	—	—	—	—	—
51	412 837,82	2 232 705,47	—	—	—	—	—
50	412 941,47	2 232 636,57	—	—	—	—	—
49	412 940,55	2 232 635,15	—	—	—	—	—
48	412 998,25	2 232 598,70	—	—	—	—	—
47	412 997,66	2 232 597,57	—	—	—	—	—
46	413 015,73	2 232 586,09	—	—	—	—	—
45	413 094,74	2 232 535,87	—	—	—	—	—
44	413 094,32	2 232 535,11	—	—	—	—	—

Раздел 3

Сведения о местоположении измененных (уточненных) границ объекта

1	2	3	4	5	6	7	8
43	413 302,17	2 232 405,12	—	—	—	—	—
42	413 408,45	2 232 338,95	—	—	—	—	—
41	413 461,11	2 232 306,17	—	—	—	—	—
40	413 565,44	2 232 241,22	—	—	—	—	—
39	413 564,74	2 232 240,05	—	—	—	—	—
38	413 719,29	2 232 143,73	—	—	—	—	—
37	413 746,16	2 232 126,66	—	—	—	—	—
36	413 745,24	2 232 107,26	—	—	—	—	—
35	413 743,32	2 232 108,47	—	—	—	—	—
34	413 739,82	2 232 012,89	—	—	—	—	—
33	413 740,91	2 232 012,19	—	—	—	—	—
32	413 735,20	2 231 886,25	—	—	—	—	—
31	413 733,25	2 231 883,18	—	—	—	—	—
30	413 730,65	2 231 883,37	—	—	—	—	—
29	413 729,69	2 231 836,84	—	—	—	—	—
28	413 722,81	2 231 727,78	—	—	—	—	—
27	413 720,40	2 231 689,42	—	—	—	—	—
26	413 741,00	2 231 673,98	—	—	—	—	—
25	413 731,45	2 231 658,98	—	—	—	—	—
24	413 752,81	2 231 641,98	—	—	—	—	—
23	413 716,64	2 231 580,87	—	—	—	—	—
22	413 709,72	2 231 569,57	—	—	—	—	—
21	413 703,39	2 231 550,43	—	—	—	—	—
20	413 700,04	2 231 540,31	—	—	—	—	—
19	413 697,33	2 231 505,20	—	—	—	—	—
18	413 699,33	2 231 455,25	—	—	—	—	—
17	413 713,76	2 231 446,21	—	—	—	—	—
16	413 708,73	2 231 389,07	—	—	—	—	—
15	413 707,17	2 231 371,57	—	—	—	—	—
14	413 224,23	2 231 408,92	—	—	—	—	—
13	413 192,79	2 231 411,35	—	—	—	—	—
12	413 192,45	2 231 403,40	—	—	—	—	—
11	413 191,60	2 231 383,16	—	—	—	—	—
10	413 180,96	2 231 129,89	—	—	—	—	—
9	413 175,95	2 231 121,29	—	—	—	—	—
8	413 173,86	2 231 121,00	—	—	—	—	—
7	413 173,10	2 231 101,66	—	—	—	—	—
6	413 160,55	2 231 099,79	—	—	—	—	—
5	413 160,44	2 231 096,49	—	—	—	—	—
4	413 170,58	2 231 096,47	—	—	—	—	—
3	413 165,82	2 230 979,98	—	—	—	—	—
2	413 167,80	2 230 979,90	—	—	—	—	—
1	413 165,85	2 230 935,26	—	—	—	—	—
Вырез 1 из 3							
144	412 043,52	2 231 808,16	—	—	—	—	—
145	412 132,97	2 231 911,78	—	—	—	—	—
146	411 993,20	2 231 917,13	—	—	—	—	—
147	411 997,22	2 231 808,26	—	—	—	—	—
144	412 043,52	2 231 808,16	—	—	—	—	—
Вырез 2 из 3							
148	412 578,46	2 232 769,75	—	—	—	—	—
149	412 618,90	2 232 816,02	—	—	—	—	—
150	412 588,33	2 232 837,81	—	—	—	—	—
151	412 571,73	2 232 835,03	—	—	—	—	—
152	412 539,70	2 232 788,70	—	—	—	—	—

Раздел 3

Сведения о местоположении измененных (уточненных) границ объекта

1	2	3	4	5	6	7	8
153	412 550,62	2 232 783,36	—	—	—	—	—
148	412 578,46	2 232 769,75	—	—	—	—	—
Вырез 3 из 3							
154	412 020,52	2 231 781,09	—	—	—	—	—
155	412 037,64	2 231 802,04	—	—	—	—	—
156	412 038,49	2 231 805,01	—	—	—	—	—
157	412 007,19	2 231 803,68	—	—	—	—	—
158	412 007,16	2 231 780,65	—	—	—	—	—
159	412 017,41	2 231 780,04	—	—	—	—	—
154	412 020,52	2 231 781,09	—	—	—	—	—
Старый - 2							
160	412 494,79	2 229 009,48	—	—	—	—	—
161	412 259,13	2 229 707,49	—	—	—	—	—
162	412 111,56	2 230 144,59	—	—	—	—	—
163	412 101,07	2 230 174,79	—	—	—	—	—
164	412 092,37	2 230 207,37	—	—	—	—	—
165	412 084,82	2 230 247,24	—	—	—	—	—
166	412 080,98	2 230 282,21	—	—	—	—	—
167	412 079,18	2 230 315,19	—	—	—	—	—
168	412 074,96	2 230 397,30	—	—	—	—	—
169	412 067,93	2 230 392,68	—	—	—	—	—
170	411 948,93	2 230 287,26	—	—	—	—	—
171	411 944,90	2 230 254,85	—	—	—	—	—
172	411 954,48	2 230 132,21	—	—	—	—	—
173	411 935,78	2 230 078,25	—	—	—	—	—
174	411 855,52	2 230 045,73	—	—	—	—	—
175	411 828,66	2 230 044,98	—	—	—	—	—
176	411 797,19	2 230 044,10	—	—	—	—	—
177	411 769,64	2 230 038,41	—	—	—	—	—
178	411 753,13	2 230 052,43	—	—	—	—	—
179	411 772,40	2 230 064,39	—	—	—	—	—
180	411 684,24	2 230 141,15	—	—	—	—	—
181	411 632,66	2 230 186,06	—	—	—	—	—
182	411 571,41	2 230 219,14	—	—	—	—	—
183	411 509,48	2 230 225,38	—	—	—	—	—
184	411 503,73	2 230 225,96	—	—	—	—	—
185	411 489,20	2 230 226,75	—	—	—	—	—
186	411 469,11	2 230 233,15	—	—	—	—	—
187	411 427,36	2 230 200,50	—	—	—	—	—
188	411 426,89	2 230 230,05	—	—	—	—	—
189	411 446,86	2 230 247,61	—	—	—	—	—
190	411 448,51	2 230 258,71	—	—	—	—	—
191	411 430,48	2 230 261,39	—	—	—	—	—
192	411 376,03	2 230 250,44	—	—	—	—	—
193	411 345,16	2 230 260,03	—	—	—	—	—
194	411 322,75	2 230 282,07	—	—	—	—	—
195	411 316,74	2 230 285,74	—	—	—	—	—
196	411 300,00	2 230 295,97	—	—	—	—	—
197	411 266,70	2 230 302,47	—	—	—	—	—
198	411 212,31	2 230 302,36	—	—	—	—	—
199	411 198,19	2 230 302,94	—	—	—	—	—
200	411 154,83	2 230 304,71	—	—	—	—	—
201	411 103,91	2 230 312,63	—	—	—	—	—
202	411 077,25	2 230 313,02	—	—	—	—	—
203	410 917,07	2 230 277,69	—	—	—	—	—

Раздел 3

Сведения о местоположении измененных (уточненных) границ объекта

1	2	3	4	5	6	7	8
204	410 908,86	2 230 275,88	—	—	—	—	—
205	410 799,48	2 230 210,16	—	—	—	—	—
206	410 722,09	2 230 169,34	—	—	—	—	—
207	410 634,57	2 230 156,27	—	—	—	—	—
208	410 596,69	2 230 135,51	—	—	—	—	—
209	410 603,57	2 230 070,59	—	—	—	—	—
210	410 610,58	2 230 004,53	—	—	—	—	—
211	410 627,66	2 229 933,95	—	—	—	—	—
212	410 774,81	2 229 768,34	—	—	—	—	—
213	410 891,36	2 229 639,27	—	—	—	—	—
214	411 055,83	2 229 457,17	—	—	—	—	—
215	411 180,94	2 229 318,64	—	—	—	—	—
216	411 205,70	2 229 291,15	—	—	—	—	—
217	411 354,42	2 229 126,00	—	—	—	—	—
218	411 502,62	2 228 961,42	—	—	—	—	—
219	411 648,13	2 228 786,50	—	—	—	—	—
220	412 126,04	2 228 906,59	—	—	—	—	—
221	412 155,02	2 228 909,26	—	—	—	—	—
222	412 142,85	2 228 920,42	—	—	—	—	—
223	412 232,82	2 228 943,19	—	—	—	—	—
224	412 371,67	2 228 978,34	—	—	—	—	—
160	412 494,79	2 229 009,48	—	—	—	—	—
Старый - 3							
225	411 047,00	2 230 728,99	—	—	—	—	—
226	410 856,94	2 231 096,86	—	—	—	—	—
227	410 646,74	2 231 016,19	—	—	—	—	—
228	410 839,60	2 230 649,59	—	—	—	—	—
225	411 047,00	2 230 728,99	—	—	—	—	—
Старый - 4							
229	411 330,37	2 230 614,64	—	—	—	—	—
230	411 242,65	2 230 781,00	—	—	—	—	—
231	411 075,11	2 230 718,34	—	—	—	—	—
232	410 844,28	2 230 632,02	—	—	—	—	—
233	410 900,27	2 230 514,69	—	—	—	—	—
234	410 929,28	2 230 532,74	—	—	—	—	—
235	410 960,01	2 230 553,57	—	—	—	—	—
236	410 992,51	2 230 573,00	—	—	—	—	—
237	411 055,89	2 230 596,51	—	—	—	—	—
238	411 091,68	2 230 604,62	—	—	—	—	—
239	411 126,92	2 230 608,52	—	—	—	—	—
240	411 130,35	2 230 608,90	—	—	—	—	—
241	411 223,92	2 230 613,60	—	—	—	—	—
242	411 226,84	2 230 613,75	—	—	—	—	—
243	411 275,33	2 230 616,18	—	—	—	—	—
244	411 320,55	2 230 617,65	—	—	—	—	—
229	411 330,37	2 230 614,64	—	—	—	—	—
Старый - 5							
245	413 009,56	2 230 036,62	—	—	—	—	—
246	413 035,31	2 230 032,02	—	—	—	—	—
247	413 114,50	2 229 998,20	—	—	—	—	—
248	413 115,29	2 230 392,05	—	—	—	—	—
249	412 926,22	2 230 499,28	—	—	—	—	—
250	412 901,88	2 230 417,14	—	—	—	—	—
251	413 020,56	2 230 345,99	—	—	—	—	—
245	413 009,56	2 230 036,62	—	—	—	—	—

Раздел 3

Сведения о местоположении измененных (уточненных) границ объекта

1	2	3	4	5	6	7	8
Новый - 1							
4	—	—	413 170,58	2 231 096,47	Картометрический метод	0,10	—
3	—	—	413 165,82	2 230 979,98	Картометрический метод	0,10	—
2	—	—	413 167,80	2 230 979,90	Картометрический метод	0,10	—
1	—	—	413 165,85	2 230 935,26	Картометрический метод	0,10	—
143	—	—	413 074,18	2 230 991,43	Картометрический метод	0,10	—
142	—	—	412 991,09	2 230 995,91	Картометрический метод	0,10	—
141	—	—	412 894,75	2 230 944,78	Картометрический метод	0,10	—
140	—	—	412 819,97	2 230 906,43	Картометрический метод	0,10	—
139	—	—	412 784,18	2 230 871,60	Картометрический метод	0,10	—
138	—	—	412 747,26	2 230 865,65	Картометрический метод	0,10	—
137	—	—	412 693,10	2 230 854,02	Картометрический метод	0,10	—
136	—	—	412 637,52	2 230 844,41	Картометрический метод	0,10	—
135	—	—	412 602,66	2 230 839,32	Картометрический метод	0,10	—
134	—	—	412 597,22	2 230 818,23	Картометрический метод	0,10	—
3502	—	—	412 487,58	2 230 779,01	Картометрический метод	0,10	—
133	—	—	412 442,83	2 230 763,00	Картометрический метод	0,10	—
132	—	—	412 336,63	2 230 706,36	Картометрический метод	0,10	—
330	—	—	412 228,13	2 230 628,45	Картометрический метод	0,10	—
131	—	—	412 198,57	2 230 607,23	Картометрический метод	0,10	—
130	—	—	412 138,38	2 230 568,30	Картометрический метод	0,10	—
129	—	—	412 078,21	2 230 525,81	Картометрический метод	0,10	—
128	—	—	411 936,61	2 230 525,81	Картометрический метод	0,10	—
127	—	—	411 858,73	2 230 490,42	Картометрический метод	0,10	—
126	—	—	411 833,98	2 230 462,37	Картометрический метод	0,10	—
125	—	—	411 824,87	2 230 448,54	Картометрический метод	0,10	—
124	—	—	411 811,11	2 230 419,68	Картометрический метод	0,10	—
123	—	—	411 804,35	2 230 412,30	Картометрический метод	0,10	—
122	—	—	411 802,09	2 230 380,68	Картометрический метод	0,10	—

Раздел 3

Сведения о местоположении измененных (уточненных) границ объекта

1	2	3	4	5	6	7	8
121	—	—	411 712,62	2 230 357,13	Картометрический метод	0,10	—
120	—	—	411 667,57	2 230 345,28	Картометрический метод	0,10	—
119	—	—	411 571,99	2 230 345,28	Картометрический метод	0,10	—
118	—	—	411 476,09	2 230 313,33	Картометрический метод	0,10	—
117	—	—	411 451,37	2 230 358,85	Картометрический метод	0,10	—
116	—	—	411 436,47	2 230 432,77	Картометрический метод	0,10	—
115	—	—	411 412,40	2 230 477,29	Картометрический метод	0,10	—
114	—	—	411 373,76	2 230 497,49	Картометрический метод	0,10	—
113	—	—	411 354,78	2 230 541,72	Картометрический метод	0,10	—
3501	—	—	411 341,59	2 230 576,58	Картометрический метод	0,10	—
3500	—	—	411 338,80	2 230 583,84	Картометрический метод	0,10	—
112	—	—	411 337,27	2 230 587,28	Картометрический метод	0,10	—
111	—	—	411 347,93	2 230 581,51	Картометрический метод	0,10	—
110	—	—	411 342,60	2 230 598,85	Картометрический метод	0,10	—
109	—	—	411 334,80	2 230 613,89	Картометрический метод	0,10	—
229	—	—	411 330,37	2 230 614,64	Картометрический метод	0,10	—
244	—	—	411 320,55	2 230 617,65	Картометрический метод	0,10	—
243	—	—	411 275,33	2 230 616,18	Картометрический метод	0,10	—
242	—	—	411 226,84	2 230 613,75	Картометрический метод	0,10	—
241	—	—	411 223,92	2 230 613,60	Картометрический метод	0,10	—
240	—	—	411 130,35	2 230 608,90	Картометрический метод	0,10	—
239	—	—	411 126,92	2 230 608,52	Картометрический метод	0,10	—
238	—	—	411 091,68	2 230 604,62	Картометрический метод	0,10	—
237	—	—	411 055,89	2 230 596,51	Картометрический метод	0,10	—
236	—	—	410 992,51	2 230 573,00	Картометрический метод	0,10	—
235	—	—	410 960,01	2 230 553,57	Картометрический метод	0,10	—
234	—	—	410 929,28	2 230 532,74	Картометрический метод	0,10	—
233	—	—	410 900,27	2 230 514,69	Картометрический метод	0,10	—
329	—	—	410 863,58	2 230 491,87	Картометрический метод	0,10	—

Раздел 3

Сведения о местоположении измененных (уточненных) границ объекта

1	2	3	4	5	6	7	8
328	—	—	410 809,64	2 230 460,66	Картометрический метод	0,10	—
327	—	—	410 805,13	2 230 458,87	Картометрический метод	0,10	—
326	—	—	410 761,39	2 230 441,47	Картометрический метод	0,10	—
325	—	—	410 694,58	2 230 423,67	Картометрический метод	0,10	—
324	—	—	410 609,60	2 230 399,73	Картометрический метод	0,10	—
323	—	—	410 526,09	2 230 386,57	Картометрический метод	0,10	—
322	—	—	410 505,65	2 230 384,48	Картометрический метод	0,10	—
321	—	—	410 449,89	2 230 372,33	Картометрический метод	0,10	—
320	—	—	410 398,83	2 230 347,16	Картометрический метод	0,10	—
319	—	—	410 385,00	2 230 360,00	Картометрический метод	0,10	—
318	—	—	410 374,00	2 230 354,00	Картометрический метод	0,10	—
317	—	—	410 366,00	2 230 351,00	Картометрический метод	0,10	—
316	—	—	410 356,00	2 230 359,00	Картометрический метод	0,10	—
315	—	—	410 286,00	2 230 428,00	Картометрический метод	0,10	—
314	—	—	410 275,00	2 230 439,00	Картометрический метод	0,10	—
313	—	—	410 202,00	2 230 507,00	Картометрический метод	0,10	—
312	—	—	410 160,61	2 230 547,32	Картометрический метод	0,10	—
311	—	—	410 125,00	2 230 582,00	Картометрический метод	0,10	—
310	—	—	410 041,12	2 230 661,93	Картометрический метод	0,10	—
309	—	—	410 040,00	2 230 663,00	Картометрический метод	0,10	—
308	—	—	409 968,00	2 230 732,00	Картометрический метод	0,10	—
307	—	—	409 931,00	2 230 768,00	Картометрический метод	0,10	—
306	—	—	409 928,00	2 230 770,00	Картометрический метод	0,10	—
305	—	—	409 916,00	2 230 780,00	Картометрический метод	0,10	—
304	—	—	409 895,00	2 230 793,00	Картометрический метод	0,10	—
303	—	—	409 888,17	2 230 796,86	Картометрический метод	0,10	—
302	—	—	409 872,00	2 230 806,00	Картометрический метод	0,10	—
301	—	—	409 847,00	2 230 818,00	Картометрический метод	0,10	—
300	—	—	409 832,00	2 230 825,00	Картометрический метод	0,10	—

Раздел 3

Сведения о местоположении измененных (уточненных) границ объекта

1	2	3	4	5	6	7	8
299	—	—	409 806,00	2 230 835,00	Картометрический метод	0,10	—
298	—	—	409 775,00	2 230 846,00	Картометрический метод	0,10	—
297	—	—	409 744,00	2 230 855,00	Картометрический метод	0,10	—
296	—	—	409 734,93	2 230 856,65	Картометрический метод	0,10	—
295	—	—	409 680,19	2 230 975,90	Картометрический метод	0,10	—
294	—	—	409 877,44	2 231 047,83	Картометрический метод	0,10	—
3499	—	—	410 135,11	2 231 142,27	Картометрический метод	0,10	—
293	—	—	410 149,13	2 231 147,41	Картометрический метод	0,10	—
3498	—	—	410 254,88	2 231 186,17	Картометрический метод	0,10	—
292	—	—	410 347,56	2 231 220,14	Картометрический метод	0,10	—
3497	—	—	410 361,64	2 231 225,33	Картометрический метод	0,10	—
291	—	—	410 884,54	2 231 418,10	Картометрический метод	0,10	—
290	—	—	410 884,55	2 231 418,09	Картометрический метод	0,10	—
289	—	—	410 935,78	2 231 374,65	Картометрический метод	0,10	—
288	—	—	410 949,02	2 231 353,71	Картометрический метод	0,10	—
287	—	—	411 032,69	2 231 189,18	Картометрический метод	0,10	—
286	—	—	411 043,27	2 231 168,37	Картометрический метод	0,10	—
104	—	—	411 055,85	2 231 173,75	Картометрический метод	0,10	—
103	—	—	411 060,66	2 231 175,23	Картометрический метод	0,10	—
102	—	—	411 331,64	2 231 258,64	Картометрический метод	0,10	—
101	—	—	411 335,14	2 231 259,26	Картометрический метод	0,10	—
284	—	—	411 328,04	2 231 409,08	Картометрический метод	0,10	—
283	—	—	411 325,55	2 231 461,64	Картометрический метод	0,10	—
282	—	—	411 335,49	2 231 464,26	Картометрический метод	0,10	—
281	—	—	411 378,43	2 231 464,91	Картометрический метод	0,10	—
280	—	—	411 406,01	2 231 464,96	Картометрический метод	0,10	—
279	—	—	411 432,77	2 231 465,01	Картометрический метод	0,10	—
278	—	—	411 523,35	2 231 466,38	Картометрический метод	0,10	—
277	—	—	411 523,44	2 231 470,47	Картометрический метод	0,10	—

Раздел 3

Сведения о местоположении измененных (уточненных) границ объекта

1	2	3	4	5	6	7	8
276	—	—	411 524,65	2 231 526,04	Картометрический метод	0,10	—
275	—	—	411 526,40	2 231 605,03	Картометрический метод	0,10	—
274	—	—	411 528,74	2 231 708,64	Картометрический метод	0,10	—
273	—	—	411 587,83	2 231 700,03	Картометрический метод	0,10	—
272	—	—	411 602,77	2 231 698,23	Картометрический метод	0,10	—
271	—	—	411 606,51	2 231 669,40	Картометрический метод	0,10	—
270	—	—	411 671,72	2 231 678,34	Картометрический метод	0,10	—
269	—	—	411 670,69	2 231 685,27	Картометрический метод	0,10	—
268	—	—	411 677,97	2 231 681,67	Картометрический метод	0,10	—
267	—	—	411 680,20	2 231 664,24	Картометрический метод	0,10	—
266	—	—	411 685,72	2 231 662,54	Картометрический метод	0,10	—
265	—	—	411 711,44	2 231 654,62	Картометрический метод	0,10	—
264	—	—	411 712,16	2 231 663,35	Картометрический метод	0,10	—
91	—	—	411 992,27	2 231 524,83	Картометрический метод	0,10	—
90	—	—	411 994,17	2 231 543,55	Картометрический метод	0,10	—
89	—	—	411 993,48	2 231 560,52	Картометрический метод	0,10	—
88	—	—	411 993,19	2 231 567,34	Картометрический метод	0,10	—
263	—	—	411 966,88	2 231 580,26	Картометрический метод	0,10	—
262	—	—	411 942,60	2 231 577,77	Картометрический метод	0,10	—
261	—	—	411 815,92	2 231 639,07	Картометрический метод	0,10	—
260	—	—	411 809,37	2 231 827,41	Картометрический метод	0,10	—
259	—	—	411 802,04	2 232 038,11	Картометрический метод	0,10	—
84	—	—	411 973,49	2 232 044,75	Картометрический метод	0,10	—
83	—	—	411 967,43	2 232 190,60	Картометрический метод	0,10	—
82	—	—	411 960,08	2 232 367,04	Картометрический метод	0,10	—
81	—	—	411 951,98	2 232 475,16	Картометрический метод	0,10	—
80	—	—	411 933,49	2 232 579,75	Картометрический метод	0,10	—
79	—	—	411 881,82	2 232 794,90	Картометрический метод	0,10	—
78	—	—	411 893,78	2 232 802,81	Картометрический метод	0,10	—

Раздел 3

Сведения о местоположении измененных (уточненных) границ объекта

1	2	3	4	5	6	7	8
77	—	—	411 948,25	2 232 587,47	Картометрический метод	0,10	—
76	—	—	411 959,91	2 232 589,90	Картометрический метод	0,10	—
75	—	—	411 994,13	2 232 596,36	Картометрический метод	0,10	—
74	—	—	412 125,35	2 232 625,14	Картометрический метод	0,10	—
73	—	—	412 135,87	2 232 585,63	Картометрический метод	0,10	—
72	—	—	412 163,08	2 232 589,36	Картометрический метод	0,10	—
71	—	—	412 200,98	2 232 594,55	Картометрический метод	0,10	—
70	—	—	412 220,86	2 232 597,27	Картометрический метод	0,10	—
69	—	—	412 278,33	2 232 609,82	Картометрический метод	0,10	—
68	—	—	412 306,85	2 232 621,28	Картометрический метод	0,10	—
258	—	—	412 295,10	2 232 694,82	Картометрический метод	0,10	—
257	—	—	412 311,59	2 232 704,06	Картометрический метод	0,10	—
256	—	—	412 393,81	2 232 778,21	Картометрический метод	0,10	—
255	—	—	412 410,04	2 232 813,50	Картометрический метод	0,10	—
254	—	—	412 452,44	2 232 855,20	Картометрический метод	0,10	—
253	—	—	412 480,99	2 232 895,91	Картометрический метод	0,10	—
252	—	—	412 499,04	2 232 937,40	Картометрический метод	0,10	—
63	—	—	412 533,61	2 232 914,77	Картометрический метод	0,10	—
62	—	—	412 532,89	2 232 913,52	Картометрический метод	0,10	—
61	—	—	412 583,27	2 232 881,77	Картометрический метод	0,10	—
60	—	—	412 576,84	2 232 870,66	Картометрический метод	0,10	—
59	—	—	412 586,69	2 232 857,27	Картометрический метод	0,10	—
58	—	—	412 611,22	2 232 842,19	Картометрический метод	0,10	—
57	—	—	412 655,94	2 232 815,55	Картометрический метод	0,10	—
56	—	—	412 659,44	2 232 812,92	Картометрический метод	0,10	—
55	—	—	412 658,92	2 232 811,94	Картометрический метод	0,10	—
54	—	—	412 746,36	2 232 758,98	Картометрический метод	0,10	—
53	—	—	412 809,27	2 232 721,85	Картометрический метод	0,10	—
52	—	—	412 810,35	2 232 723,74	Картометрический метод	0,10	—

Раздел 3

Сведения о местоположении измененных (уточненных) границ объекта

1	2	3	4	5	6	7	8
51	—	—	412 837,82	2 232 705,47	Картометрический метод	0,10	—
50	—	—	412 941,47	2 232 636,57	Картометрический метод	0,10	—
49	—	—	412 940,55	2 232 635,15	Картометрический метод	0,10	—
48	—	—	412 998,25	2 232 598,70	Картометрический метод	0,10	—
47	—	—	412 997,66	2 232 597,57	Картометрический метод	0,10	—
46	—	—	413 015,73	2 232 586,09	Картометрический метод	0,10	—
45	—	—	413 094,74	2 232 535,87	Картометрический метод	0,10	—
44	—	—	413 094,32	2 232 535,11	Картометрический метод	0,10	—
43	—	—	413 302,17	2 232 405,12	Картометрический метод	0,10	—
42	—	—	413 408,45	2 232 338,95	Картометрический метод	0,10	—
41	—	—	413 461,11	2 232 306,17	Картометрический метод	0,10	—
40	—	—	413 565,44	2 232 241,22	Картометрический метод	0,10	—
39	—	—	413 564,74	2 232 240,05	Картометрический метод	0,10	—
38	—	—	413 719,29	2 232 143,73	Картометрический метод	0,10	—
37	—	—	413 746,16	2 232 126,66	Картометрический метод	0,10	—
36	—	—	413 745,24	2 232 107,26	Картометрический метод	0,10	—
35	—	—	413 743,32	2 232 108,47	Картометрический метод	0,10	—
34	—	—	413 739,82	2 232 012,89	Картометрический метод	0,10	—
33	—	—	413 740,91	2 232 012,19	Картометрический метод	0,10	—
32	—	—	413 735,20	2 231 886,25	Картометрический метод	0,10	—
31	—	—	413 733,25	2 231 883,18	Картометрический метод	0,10	—
30	—	—	413 730,65	2 231 883,37	Картометрический метод	0,10	—
29	—	—	413 729,69	2 231 836,84	Картометрический метод	0,10	—
28	—	—	413 722,81	2 231 727,78	Картометрический метод	0,10	—
27	—	—	413 720,40	2 231 689,42	Картометрический метод	0,10	—
26	—	—	413 741,00	2 231 673,98	Картометрический метод	0,10	—
25	—	—	413 731,45	2 231 658,98	Картометрический метод	0,10	—
24	—	—	413 752,81	2 231 641,98	Картометрический метод	0,10	—
23	—	—	413 716,64	2 231 580,87	Картометрический метод	0,10	—

Раздел 3

Сведения о местоположении измененных (уточненных) границ объекта

1	2	3	4	5	6	7	8
22	—	—	413 709,72	2 231 569,57	Картометрический метод	0,10	—
21	—	—	413 703,39	2 231 550,43	Картометрический метод	0,10	—
20	—	—	413 700,04	2 231 540,31	Картометрический метод	0,10	—
19	—	—	413 697,33	2 231 505,20	Картометрический метод	0,10	—
3503	—	—	413 698,10	2 231 485,97	Картометрический метод	0,10	—
18	—	—	413 699,33	2 231 455,25	Картометрический метод	0,10	—
17	—	—	413 713,76	2 231 446,21	Картометрический метод	0,10	—
16	—	—	413 708,73	2 231 389,07	Картометрический метод	0,10	—
15	—	—	413 707,17	2 231 371,57	Картометрический метод	0,10	—
14	—	—	413 224,23	2 231 408,92	Картометрический метод	0,10	—
13	—	—	413 192,79	2 231 411,35	Картометрический метод	0,10	—
12	—	—	413 192,45	2 231 403,40	Картометрический метод	0,10	—
11	—	—	413 191,60	2 231 383,16	Картометрический метод	0,10	—
10	—	—	413 180,96	2 231 129,89	Картометрический метод	0,10	—
9	—	—	413 175,95	2 231 121,29	Картометрический метод	0,10	—
8	—	—	413 173,86	2 231 121,00	Картометрический метод	0,10	—
7	—	—	413 173,10	2 231 101,66	Картометрический метод	0,10	—
6	—	—	413 160,55	2 231 099,79	Картометрический метод	0,10	—
5	—	—	413 160,44	2 231 096,49	Картометрический метод	0,10	—
4	—	—	413 170,58	2 231 096,47	Картометрический метод	0,10	—
Вырез 1 из 1							
151	—	—	412 571,73	2 232 835,03	Картометрический метод	0,10	—
152	—	—	412 539,70	2 232 788,70	Картометрический метод	0,10	—
153	—	—	412 550,62	2 232 783,36	Картометрический метод	0,10	—
148	—	—	412 578,46	2 232 769,75	Картометрический метод	0,10	—
149	—	—	412 618,90	2 232 816,02	Картометрический метод	0,10	—
150	—	—	412 588,33	2 232 837,81	Картометрический метод	0,10	—
151	—	—	412 571,73	2 232 835,03	Картометрический метод	0,10	—
Новый - 2							
163	—	—	412 101,07	2 230 174,79	Картометрический метод	0,10	—

Раздел 3

Сведения о местоположении измененных (уточненных) границ объекта

1	2	3	4	5	6	7	8
164	—	—	412 092,37	2 230 207,37	Картометрический метод	0,10	—
331	—	—	412 088,60	2 230 227,26	Картометрический метод	0,10	—
332	—	—	412 501,25	2 230 366,95	Картометрический метод	0,10	—
333	—	—	412 643,11	2 230 547,48	Картометрический метод	0,10	—
334	—	—	412 874,66	2 230 528,34	Картометрический метод	0,10	—
249	—	—	412 926,22	2 230 499,28	Картометрический метод	0,10	—
250	—	—	412 901,88	2 230 417,14	Картометрический метод	0,10	—
251	—	—	413 020,56	2 230 345,99	Картометрический метод	0,10	—
245	—	—	413 009,56	2 230 036,62	Картометрический метод	0,10	—
246	—	—	413 035,31	2 230 032,02	Картометрический метод	0,10	—
247	—	—	413 114,50	2 229 998,20	Картометрический метод	0,10	—
248	—	—	413 115,29	2 230 392,05	Картометрический метод	0,10	—
335	—	—	413 115,56	2 230 468,23	Картометрический метод	0,10	—
336	—	—	413 072,61	2 230 480,42	Картометрический метод	0,10	—
337	—	—	413 049,18	2 230 496,37	Картометрический метод	0,10	—
338	—	—	412 997,16	2 230 569,70	Картометрический метод	0,10	—
339	—	—	413 002,80	2 230 602,42	Картометрический метод	0,10	—
340	—	—	413 000,01	2 230 636,10	Картометрический метод	0,10	—
341	—	—	412 938,66	2 230 684,56	Картометрический метод	0,10	—
342	—	—	412 836,13	2 230 728,61	Картометрический метод	0,10	—
343	—	—	412 773,72	2 230 737,28	Картометрический метод	0,10	—
344	—	—	412 650,77	2 230 696,63	Картометрический метод	0,10	—
345	—	—	412 493,61	2 230 619,83	Картометрический метод	0,10	—
346	—	—	412 482,71	2 230 615,06	Картометрический метод	0,10	—
347	—	—	412 314,60	2 230 524,19	Картометрический метод	0,10	—
348	—	—	412 178,57	2 230 465,30	Картометрический метод	0,10	—
168	—	—	412 074,96	2 230 397,30	Картометрический метод	0,10	—
169	—	—	412 067,93	2 230 392,68	Картометрический метод	0,10	—
170	—	—	411 948,93	2 230 287,26	Картометрический метод	0,10	—

Раздел 3

Сведения о местоположении измененных (уточненных) границ объекта

1	2	3	4	5	6	7	8
171	—	—	411 944,90	2 230 254,85	Картометрический метод	0,10	—
172	—	—	411 954,48	2 230 132,21	Картометрический метод	0,10	—
173	—	—	411 935,78	2 230 078,25	Картометрический метод	0,10	—
174	—	—	411 855,52	2 230 045,73	Картометрический метод	0,10	—
175	—	—	411 828,66	2 230 044,98	Картометрический метод	0,10	—
176	—	—	411 797,19	2 230 044,10	Картометрический метод	0,10	—
177	—	—	411 769,64	2 230 038,41	Картометрический метод	0,10	—
178	—	—	411 753,13	2 230 052,43	Картометрический метод	0,10	—
179	—	—	411 772,40	2 230 064,39	Картометрический метод	0,10	—
180	—	—	411 684,24	2 230 141,15	Картометрический метод	0,10	—
181	—	—	411 632,66	2 230 186,06	Картометрический метод	0,10	—
182	—	—	411 571,41	2 230 219,14	Картометрический метод	0,10	—
183	—	—	411 509,48	2 230 225,38	Картометрический метод	0,10	—
184	—	—	411 503,73	2 230 225,96	Картометрический метод	0,10	—
185	—	—	411 489,20	2 230 226,75	Картометрический метод	0,10	—
186	—	—	411 469,11	2 230 233,15	Картометрический метод	0,10	—
187	—	—	411 427,36	2 230 200,50	Картометрический метод	0,10	—
188	—	—	411 426,89	2 230 230,05	Картометрический метод	0,10	—
189	—	—	411 446,86	2 230 247,61	Картометрический метод	0,10	—
190	—	—	411 448,51	2 230 258,71	Картометрический метод	0,10	—
191	—	—	411 430,48	2 230 261,39	Картометрический метод	0,10	—
192	—	—	411 376,03	2 230 250,44	Картометрический метод	0,10	—
193	—	—	411 345,16	2 230 260,03	Картометрический метод	0,10	—
194	—	—	411 322,75	2 230 282,07	Картометрический метод	0,10	—
195	—	—	411 316,74	2 230 285,74	Картометрический метод	0,10	—
196	—	—	411 300,00	2 230 295,97	Картометрический метод	0,10	—
197	—	—	411 266,70	2 230 302,47	Картометрический метод	0,10	—
198	—	—	411 212,31	2 230 302,36	Картометрический метод	0,10	—
199	—	—	411 198,19	2 230 302,94	Картометрический метод	0,10	—

Раздел 3

Сведения о местоположении измененных (уточненных) границ объекта

1	2	3	4	5	6	7	8
200	—	—	411 154,83	2 230 304,71	Картометрический метод	0,10	—
201	—	—	411 103,91	2 230 312,63	Картометрический метод	0,10	—
202	—	—	411 077,25	2 230 313,02	Картометрический метод	0,10	—
203	—	—	410 917,07	2 230 277,69	Картометрический метод	0,10	—
204	—	—	410 908,86	2 230 275,88	Картометрический метод	0,10	—
205	—	—	410 799,48	2 230 210,16	Картометрический метод	0,10	—
206	—	—	410 722,09	2 230 169,34	Картометрический метод	0,10	—
207	—	—	410 634,57	2 230 156,27	Картометрический метод	0,10	—
208	—	—	410 596,69	2 230 135,51	Картометрический метод	0,10	—
209	—	—	410 603,57	2 230 070,59	Картометрический метод	0,10	—
210	—	—	410 610,58	2 230 004,53	Картометрический метод	0,10	—
349	—	—	410 614,16	2 229 946,19	Картометрический метод	0,10	—
350	—	—	410 616,41	2 229 909,67	Картометрический метод	0,10	—
351	—	—	410 626,06	2 229 783,35	Картометрический метод	0,10	—
352	—	—	410 628,79	2 229 731,20	Картометрический метод	0,10	—
353	—	—	410 629,32	2 229 727,00	Картометрический метод	0,10	—
354	—	—	410 635,23	2 229 680,48	Картометрический метод	0,10	—
355	—	—	410 634,31	2 229 637,54	Картометрический метод	0,10	—
356	—	—	410 634,02	2 229 624,04	Картометрический метод	0,10	—
357	—	—	410 621,11	2 229 434,88	Картометрический метод	0,10	—
358	—	—	410 615,11	2 229 336,51	Картометрический метод	0,10	—
359	—	—	410 604,23	2 229 255,07	Картометрический метод	0,10	—
360	—	—	410 602,53	2 229 242,58	Картометрический метод	0,10	—
361	—	—	410 596,12	2 229 195,99	Картометрический метод	0,10	—
14	—	—	410 594,72	2 229 189,18	Картометрический метод	0,10	—
13	—	—	410 548,91	2 228 965,85	Картометрический метод	0,10	—
364	—	—	410 604,86	2 228 952,83	Картометрический метод	0,10	—
365	—	—	410 630,70	2 228 944,03	Картометрический метод	0,10	—
366	—	—	410 652,39	2 228 936,91	Картометрический метод	0,10	—

Раздел 3

Сведения о местоположении измененных (уточненных) границ объекта

1	2	3	4	5	6	7	8
367	—	—	410 669,06	2 228 927,53	Картометрический метод	0,10	—
368	—	—	410 678,10	2 228 920,83	Картометрический метод	0,10	—
369	—	—	410 689,37	2 228 910,76	Картометрический метод	0,10	—
370	—	—	410 697,21	2 228 899,66	Картометрический метод	0,10	—
371	—	—	410 706,37	2 228 882,15	Картометрический метод	0,10	—
372	—	—	410 710,94	2 228 863,83	Картометрический метод	0,10	—
373	—	—	410 711,05	2 228 845,60	Картометрический метод	0,10	—
374	—	—	410 701,05	2 228 827,26	Картометрический метод	0,10	—
375	—	—	410 771,17	2 228 763,38	Картометрический метод	0,10	—
376	—	—	410 773,96	2 228 764,80	Картометрический метод	0,10	—
377	—	—	410 803,42	2 228 838,90	Картометрический метод	0,10	—
378	—	—	410 866,89	2 228 783,01	Картометрический метод	0,10	—
379	—	—	410 837,35	2 228 702,77	Картометрический метод	0,10	—
3135	—	—	410 840,74	2 228 699,67	Картометрический метод	0,10	—
3137	—	—	410 860,59	2 228 722,55	Картометрический метод	0,10	—
3140	—	—	410 873,74	2 228 733,19	Картометрический метод	0,10	—
3143	—	—	410 883,11	2 228 738,95	Картометрический метод	0,10	—
3146	—	—	410 899,24	2 228 743,90	Картометрический метод	0,10	—
3149	—	—	410 912,76	2 228 744,99	Картометрический метод	0,10	—
3152	—	—	410 928,62	2 228 743,99	Картометрический метод	0,10	—
3154	—	—	410 941,11	2 228 740,49	Картометрический метод	0,10	—
3157	—	—	410 951,41	2 228 734,84	Картометрический метод	0,10	—
3159	—	—	410 961,96	2 228 727,85	Картометрический метод	0,10	—
3171	—	—	410 996,31	2 228 699,74	Картометрический метод	0,10	—
3160	—	—	411 047,96	2 228 657,05	Картометрический метод	0,10	—
3161	—	—	411 081,13	2 228 626,57	Картометрический метод	0,10	—
430	—	—	411 289,38	2 228 675,73	Картометрический метод	0,10	—
431	—	—	412 129,42	2 228 886,82	Картометрический метод	0,10	—
432	—	—	412 207,01	2 228 893,96	Картометрический метод	0,10	—

ГРАФИЧЕСКОЕ ОПИСАНИЕ
местоположения границ населенных пунктов, территориальных
зон, особо охраняемых природных территорий, зон с особыми
условиями использования территории

д. Ям-Ижора

(наименование объекта, местоположение границ которого описано (далее - объект))

Раздел 1

Сведения об объекте		
№ п/п	Характеристики объекта	Описание характеристик
1	2	3
1	Местоположение объекта	Ленинградская область, Гостненский муниципальный район, Тельмановское городское поселение, деревня Ям-Ижора.
2	Площадь объекта ± величина погрешности определения площади ($P \pm \Delta P$)	$2\ 687\ 564 \pm 774\ \text{м}^2$
3	Иные характеристики объекта	Вид объекта реестра границ: Граница населенного пункта Реестровый номер: 47:26-4.82 Кадастровый номер района: 47:26

Раздел 2

Сведения о местоположении границ объекта					
1. Система координат		МСК 47 зона 2			
2. Сведения о характерных точках границ объекта					
Обозначение характерных точек границ	Координаты, м		Метод определения координат характерной точки	Средняя квадратическая погрешность положения характерной точки (Mt), м	Описание обозначения точки на местности (при наличии)
	X	Y			
1	2	3	4	5	6
—	—	—	—	—	—
3. Сведения о характерных точках части (частей) границы объекта					
1	2	3	4	5	6
—	—	—	—	—	—

Раздел 3

Сведения о местоположении измененных (уточненных) границ объекта

1. Система координат МСК 47 зона 2							
2. Сведения о характерных точках границ объекта							
Обозначение характерных точек границы	Существующие координаты, м		Измененные (уточненные) координаты, м		Метод определения координат характерной точки	Средняя квадратическая погрешность положения характерной точки (Mt), м	Описание обозначения точки на местности (при наличии)
	X	Y	X	Y			
1	2	3	4	5	6	7	8
Старый							
1	410 263,71	2 228 644,63	—	—	—	—	—
2	410 311,17	2 228 650,50	—	—	—	—	—
3	410 389,32	2 228 666,81	—	—	—	—	—
4	410 377,30	2 228 871,54	—	—	—	—	—
5	410 373,93	2 228 869,39	—	—	—	—	—
6	410 370,49	2 228 929,93	—	—	—	—	—
7	410 366,58	2 228 998,89	—	—	—	—	—
8	410 371,50	2 229 010,55	—	—	—	—	—
9	410 391,12	2 229 022,83	—	—	—	—	—
10	410 435,82	2 228 981,95	—	—	—	—	—
11	410 482,82	2 228 938,96	—	—	—	—	—
12	410 537,49	2 228 976,26	—	—	—	—	—
13	410 548,91	2 228 965,85	—	—	—	—	—
14	410 594,72	2 229 189,18	—	—	—	—	—
15	410 523,05	2 229 261,26	—	—	—	—	—
16	410 429,94	2 229 362,87	—	—	—	—	—
17	410 423,99	2 229 364,23	—	—	—	—	—
18	410 377,42	2 229 420,75	—	—	—	—	—
19	410 334,04	2 229 475,45	—	—	—	—	—
20	410 326,39	2 229 479,66	—	—	—	—	—
21	410 285,16	2 229 597,18	—	—	—	—	—
22	410 284,04	2 229 605,09	—	—	—	—	—
23	410 282,29	2 229 610,62	—	—	—	—	—
24	410 281,09	2 229 625,78	—	—	—	—	—
25	410 280,78	2 229 648,19	—	—	—	—	—
26	410 280,62	2 229 678,60	—	—	—	—	—
27	410 281,06	2 229 720,12	—	—	—	—	—
28	410 281,18	2 229 738,64	—	—	—	—	—
29	410 282,12	2 229 780,56	—	—	—	—	—
30	410 284,18	2 229 853,68	—	—	—	—	—
31	410 279,09	2 229 856,40	—	—	—	—	—
32	410 271,28	2 229 866,71	—	—	—	—	—
33	410 272,86	2 229 875,18	—	—	—	—	—
34	410 278,20	2 229 916,64	—	—	—	—	—
35	410 255,84	2 229 926,91	—	—	—	—	—
36	410 261,07	2 229 982,96	—	—	—	—	—
37	410 200,02	2 230 079,38	—	—	—	—	—
38	410 142,93	2 230 160,00	—	—	—	—	—
39	410 133,21	2 230 151,36	—	—	—	—	—
40	410 133,15	2 230 148,43	—	—	—	—	—
41	410 132,76	2 230 147,98	—	—	—	—	—
42	410 117,81	2 230 168,05	—	—	—	—	—
43	410 108,32	2 230 158,71	—	—	—	—	—
44	410 099,04	2 230 147,23	—	—	—	—	—
45	410 040,92	2 230 073,27	—	—	—	—	—
46	410 016,19	2 230 041,30	—	—	—	—	—

Раздел 3

Сведения о местоположении измененных (уточненных) границ объекта

1	2	3	4	5	6	7	8
47	410 001,99	2 230 029,39	—	—	—	—	—
48	409 959,48	2 230 008,45	—	—	—	—	—
49	409 929,41	2 229 988,73	—	—	—	—	—
50	409 909,44	2 229 972,31	—	—	—	—	—
51	409 810,29	2 229 878,48	—	—	—	—	—
52	409 770,05	2 229 840,40	—	—	—	—	—
53	409 732,46	2 229 801,23	—	—	—	—	—
54	409 668,73	2 229 858,52	—	—	—	—	—
55	409 558,76	2 229 950,93	—	—	—	—	—
56	409 535,45	2 229 873,32	—	—	—	—	—
57	409 680,07	2 229 741,08	—	—	—	—	—
58	409 659,14	2 229 727,74	—	—	—	—	—
59	409 652,35	2 229 711,20	—	—	—	—	—
60	409 534,18	2 229 574,48	—	—	—	—	—
61	409 514,35	2 229 560,40	—	—	—	—	—
62	409 491,19	2 229 551,97	—	—	—	—	—
63	409 450,24	2 229 542,56	—	—	—	—	—
64	409 416,20	2 229 543,63	—	—	—	—	—
65	409 361,50	2 229 552,86	—	—	—	—	—
66	409 343,48	2 229 552,09	—	—	—	—	—
67	409 324,36	2 229 547,51	—	—	—	—	—
68	409 293,58	2 229 534,00	—	—	—	—	—
69	409 161,91	2 229 449,27	—	—	—	—	—
70	409 170,90	2 229 431,83	—	—	—	—	—
71	409 224,11	2 229 320,90	—	—	—	—	—
72	409 290,54	2 229 140,42	—	—	—	—	—
73	409 498,74	2 229 264,65	—	—	—	—	—
74	409 800,00	2 229 310,83	—	—	—	—	—
75	409 881,40	2 229 165,29	—	—	—	—	—
76	409 870,21	2 229 115,52	—	—	—	—	—
77	409 917,72	2 229 019,07	—	—	—	—	—
78	409 908,81	2 229 003,24	—	—	—	—	—
79	409 869,61	2 228 974,06	—	—	—	—	—
80	409 839,92	2 228 953,85	—	—	—	—	—
81	409 691,27	2 228 840,36	—	—	—	—	—
82	409 725,06	2 228 793,04	—	—	—	—	—
83	409 727,59	2 228 794,57	—	—	—	—	—
84	409 741,54	2 228 776,99	—	—	—	—	—
85	409 788,13	2 228 720,93	—	—	—	—	—
86	409 996,30	2 228 892,50	—	—	—	—	—
87	410 139,56	2 228 719,00	—	—	—	—	—
88	410 238,10	2 228 730,86	—	—	—	—	—
89	410 252,12	2 228 722,80	—	—	—	—	—
90	410 258,13	2 228 682,27	—	—	—	—	—
1	410 263,71	2 228 644,63	—	—	—	—	—
2							
91	—	—	409 677,68	2 228 726,18	Картометрический метод	0,10	—
92	—	—	409 682,38	2 228 722,25	Картометрический метод	0,10	—
93	—	—	409 794,79	2 228 628,04	Картометрический метод	0,10	—
94	—	—	409 896,21	2 228 543,04	Картометрический метод	0,10	—
95	—	—	410 091,12	2 228 546,64	Картометрический метод	0,10	—

Раздел 3

Сведения о местоположении измененных (уточненных) границ объекта

1	2	3	4	5	6	7	8
96	—	—	410 246,10	2 228 549,51	Картометрический метод	0,10	—
97	—	—	410 277,02	2 228 554,93	Картометрический метод	0,10	—
98	—	—	410 272,81	2 228 583,30	Картометрический метод	0,10	—
99	—	—	410 263,71	2 228 644,63	Картометрический метод	0,10	—
2	—	—	410 311,17	2 228 650,50	Картометрический метод	0,10	—
100	—	—	410 313,18	2 228 637,13	Картометрический метод	0,10	—
101	—	—	410 321,78	2 228 580,10	Картометрический метод	0,10	—
102	—	—	410 325,17	2 228 584,42	Картометрический метод	0,10	—
103	—	—	410 329,43	2 228 589,05	Картометрический метод	0,10	—
104	—	—	410 334,06	2 228 593,49	Картометрический метод	0,10	—
105	—	—	410 339,05	2 228 597,90	Картометрический метод	0,10	—
106	—	—	410 345,77	2 228 603,30	Картометрический метод	0,10	—
107	—	—	410 360,40	2 228 614,42	Картометрический метод	0,10	—
108	—	—	410 372,80	2 228 621,47	Картометрический метод	0,10	—
109	—	—	410 384,27	2 228 628,03	Картометрический метод	0,10	—
110	—	—	410 411,79	2 228 650,96	Картометрический метод	0,10	—
111	—	—	410 413,59	2 228 651,97	Картометрический метод	0,10	—
112	—	—	410 428,33	2 228 661,89	Картометрический метод	0,10	—
113	—	—	410 430,74	2 228 664,09	Картометрический метод	0,10	—
114	—	—	410 432,62	2 228 664,96	Картометрический метод	0,10	—
115	—	—	410 447,76	2 228 679,69	Картометрический метод	0,10	—
116	—	—	410 462,15	2 228 690,52	Картометрический метод	0,10	—
117	—	—	410 489,36	2 228 710,90	Картометрический метод	0,10	—
118	—	—	410 510,29	2 228 726,58	Картометрический метод	0,10	—
119	—	—	410 521,79	2 228 735,17	Картометрический метод	0,10	—
120	—	—	410 482,02	2 228 770,88	Картометрический метод	0,10	—
121	—	—	410 538,10	2 228 833,13	Картометрический метод	0,10	—
122	—	—	410 490,50	2 228 931,93	Картометрический метод	0,10	—
11	—	—	410 482,82	2 228 938,96	Картометрический метод	0,10	—

Раздел 3

Сведения о местоположении измененных (уточненных) границ объекта

1	2	3	4	5	6	7	8
12	—	—	410 537,49	2 228 976,26	Картометрический метод	0,10	—
13	—	—	410 548,91	2 228 965,85	Картометрический метод	0,10	—
14	—	—	410 594,72	2 229 189,18	Картометрический метод	0,10	—
15	—	—	410 523,05	2 229 261,26	Картометрический метод	0,10	—
16	—	—	410 429,94	2 229 362,87	Картометрический метод	0,10	—
17	—	—	410 423,99	2 229 364,23	Картометрический метод	0,10	—
18	—	—	410 377,42	2 229 420,75	Картометрический метод	0,10	—
19	—	—	410 334,04	2 229 475,45	Картометрический метод	0,10	—
20	—	—	410 326,39	2 229 479,66	Картометрический метод	0,10	—
21	—	—	410 285,16	2 229 597,18	Картометрический метод	0,10	—
22	—	—	410 284,04	2 229 605,09	Картометрический метод	0,10	—
23	—	—	410 282,29	2 229 610,62	Картометрический метод	0,10	—
24	—	—	410 281,09	2 229 625,78	Картометрический метод	0,10	—
25	—	—	410 280,78	2 229 648,19	Картометрический метод	0,10	—
26	—	—	410 280,62	2 229 678,60	Картометрический метод	0,10	—
27	—	—	410 281,06	2 229 720,12	Картометрический метод	0,10	—
28	—	—	410 281,18	2 229 738,64	Картометрический метод	0,10	—
29	—	—	410 282,12	2 229 780,56	Картометрический метод	0,10	—
30	—	—	410 284,18	2 229 853,68	Картометрический метод	0,10	—
31	—	—	410 279,09	2 229 856,40	Картометрический метод	0,10	—
32	—	—	410 271,28	2 229 866,71	Картометрический метод	0,10	—
33	—	—	410 272,86	2 229 875,18	Картометрический метод	0,10	—
34	—	—	410 278,20	2 229 916,64	Картометрический метод	0,10	—
35	—	—	410 255,84	2 229 926,91	Картометрический метод	0,10	—
36	—	—	410 261,07	2 229 982,96	Картометрический метод	0,10	—
37	—	—	410 200,02	2 230 079,38	Картометрический метод	0,10	—
38	—	—	410 142,93	2 230 160,00	Картометрический метод	0,10	—
39	—	—	410 133,21	2 230 151,36	Картометрический метод	0,10	—
40	—	—	410 133,15	2 230 148,43	Картометрический метод	0,10	—

Раздел 3

Сведения о местоположении измененных (уточненных) границ объекта

1	2	3	4	5	6	7	8
41	—	—	410 132,76	2 230 147,98	Картометрический метод	0,10	—
42	—	—	410 117,81	2 230 168,05	Картометрический метод	0,10	—
123	—	—	410 169,90	2 230 219,37	Картометрический метод	0,10	—
124	—	—	410 212,25	2 230 255,18	Картометрический метод	0,10	—
125	—	—	410 302,25	2 230 299,55	Картометрический метод	0,10	—
126	—	—	410 300,41	2 230 303,24	Картометрический метод	0,10	—
127	—	—	410 304,29	2 230 328,77	Картометрический метод	0,10	—
128	—	—	410 208,75	2 230 420,01	Картометрический метод	0,10	—
129	—	—	409 875,80	2 230 737,99	Картометрический метод	0,10	—
130	—	—	409 861,29	2 230 745,00	Картометрический метод	0,10	—
131	—	—	409 805,20	2 230 772,09	Картометрический метод	0,10	—
132	—	—	409 727,69	2 230 788,17	Картометрический метод	0,10	—
133	—	—	409 659,61	2 230 786,53	Картометрический метод	0,10	—
134	—	—	409 610,98	2 230 776,30	Картометрический метод	0,10	—
135	—	—	409 574,36	2 230 762,52	Картометрический метод	0,10	—
136	—	—	409 571,95	2 230 799,66	Картометрический метод	0,10	—
137	—	—	409 538,53	2 230 789,25	Картометрический метод	0,10	—
138	—	—	409 509,95	2 230 776,81	Картометрический метод	0,10	—
139	—	—	409 473,50	2 230 755,70	Картометрический метод	0,10	—
140	—	—	409 445,74	2 230 735,18	Картометрический метод	0,10	—
141	—	—	409 414,02	2 230 701,11	Картометрический метод	0,10	—
142	—	—	409 344,86	2 230 621,89	Картометрический метод	0,10	—
143	—	—	409 231,75	2 230 489,95	Картометрический метод	0,10	—
144	—	—	409 184,53	2 230 427,07	Картометрический метод	0,10	—
145	—	—	409 165,92	2 230 398,92	Картометрический метод	0,10	—
146	—	—	409 138,68	2 230 353,36	Картометрический метод	0,10	—
147	—	—	409 132,69	2 230 332,63	Картометрический метод	0,10	—
148	—	—	409 129,72	2 230 304,94	Картометрический метод	0,10	—
149	—	—	409 134,03	2 230 262,67	Картометрический метод	0,10	—

Раздел 3

Сведения о местоположении измененных (уточненных) границ объекта

1	2	3	4	5	6	7	8
150	—	—	409 185,39	2 230 310,48	Картометрический метод	0,10	—
151	—	—	409 251,39	2 230 371,92	Картометрический метод	0,10	—
152	—	—	409 319,59	2 230 308,56	Картометрический метод	0,10	—
153	—	—	409 327,32	2 230 300,54	Картометрический метод	0,10	—
154	—	—	409 338,30	2 230 310,33	Картометрический метод	0,10	—
155	—	—	409 488,75	2 230 172,37	Картометрический метод	0,10	—
156	—	—	409 362,71	2 230 030,41	Картометрический метод	0,10	—
157	—	—	409 399,71	2 229 996,77	Картометрический метод	0,10	—
158	—	—	409 499,80	2 229 905,74	Картометрический метод	0,10	—
159	—	—	409 501,02	2 229 904,63	Картометрический метод	0,10	—
56	—	—	409 535,45	2 229 873,32	Картометрический метод	0,10	—
57	—	—	409 680,07	2 229 741,08	Картометрический метод	0,10	—
58	—	—	409 659,14	2 229 727,74	Картометрический метод	0,10	—
59	—	—	409 652,35	2 229 711,20	Картометрический метод	0,10	—
160	—	—	409 507,54	2 229 842,31	Картометрический метод	0,10	—
161	—	—	409 500,07	2 229 834,23	Картометрический метод	0,10	—
162	—	—	409 246,36	2 230 065,81	Картометрический метод	0,10	—
163	—	—	409 157,37	2 230 147,04	Картометрический метод	0,10	—
164	—	—	409 096,43	2 230 202,66	Картометрический метод	0,10	—
165	—	—	409 085,60	2 230 175,55	Картометрический метод	0,10	—
166	—	—	409 076,71	2 230 163,78	Картометрический метод	0,10	—
167	—	—	409 054,68	2 230 147,16	Картометрический метод	0,10	—
168	—	—	409 038,25	2 230 140,33	Картометрический метод	0,10	—
169	—	—	409 021,47	2 230 137,48	Картометрический метод	0,10	—
170	—	—	409 001,38	2 230 139,10	Картометрический метод	0,10	—
171	—	—	408 980,18	2 230 146,61	Картометрический метод	0,10	—
172	—	—	408 958,86	2 230 163,16	Картометрический метод	0,10	—
173	—	—	408 949,77	2 230 174,70	Картометрический метод	0,10	—
174	—	—	408 943,31	2 230 186,81	Картометрический метод	0,10	—

Раздел 3

Сведения о местоположении измененных (уточненных) границ объекта

1	2	3	4	5	6	7	8
175	—	—	408 920,90	2 230 138,80	Картометрический метод	0,10	—
176	—	—	408 910,08	2 230 099,39	Картометрический метод	0,10	—
177	—	—	408 906,37	2 230 074,07	Картометрический метод	0,10	—
178	—	—	408 905,02	2 230 054,22	Картометрический метод	0,10	—
179	—	—	408 906,47	2 230 018,00	Картометрический метод	0,10	—
180	—	—	408 910,56	2 229 990,59	Картометрический метод	0,10	—
181	—	—	408 915,86	2 229 968,75	Картометрический метод	0,10	—
182	—	—	408 929,86	2 229 930,80	Картометрический метод	0,10	—
183	—	—	408 970,95	2 229 859,09	Картометрический метод	0,10	—
184	—	—	408 983,43	2 229 850,50	Картометрический метод	0,10	—
185	—	—	409 004,58	2 229 816,96	Картометрический метод	0,10	—
186	—	—	409 013,00	2 229 800,10	Картометрический метод	0,10	—
187	—	—	409 075,99	2 229 705,20	Картометрический метод	0,10	—
188	—	—	409 175,56	2 229 554,43	Картометрический метод	0,10	—
189	—	—	409 188,29	2 229 536,95	Картометрический метод	0,10	—
190	—	—	409 213,88	2 229 500,78	Картометрический метод	0,10	—
191	—	—	409 216,31	2 229 498,33	Картометрический метод	0,10	—
192	—	—	409 220,77	2 229 495,07	Картометрический метод	0,10	—
193	—	—	409 227,08	2 229 492,28	Картометрический метод	0,10	—
194	—	—	409 227,56	2 229 491,52	Картометрический метод	0,10	—
195	—	—	409 177,72	2 229 459,45	Картометрический метод	0,10	—
196	—	—	409 183,20	2 229 474,82	Картометрический метод	0,10	—
197	—	—	409 016,76	2 229 733,10	Картометрический метод	0,10	—
198	—	—	408 930,63	2 229 860,92	Картометрический метод	0,10	—
199	—	—	408 891,61	2 229 928,97	Картометрический метод	0,10	—
200	—	—	408 870,50	2 229 992,85	Картометрический метод	0,10	—
201	—	—	408 845,39	2 230 090,49	Картометрический метод	0,10	—
202	—	—	408 823,98	2 230 185,76	Картометрический метод	0,10	—
203	—	—	408 787,27	2 230 343,26	Картометрический метод	0,10	—

Раздел 3

Сведения о местоположении измененных (уточненных) границ объекта

1	2	3	4	5	6	7	8
204	—	—	408 768,30	2 230 424,71	Картометрический метод	0,10	—
205	—	—	408 749,91	2 230 498,25	Картометрический метод	0,10	—
206	—	—	408 724,74	2 230 541,51	Картометрический метод	0,10	—
207	—	—	408 707,52	2 230 557,14	Картометрический метод	0,10	—
208	—	—	408 576,21	2 230 676,89	Картометрический метод	0,10	—
209	—	—	408 522,18	2 230 618,33	Картометрический метод	0,10	—
210	—	—	408 475,03	2 230 568,12	Картометрический метод	0,10	—
211	—	—	408 411,40	2 230 504,71	Картометрический метод	0,10	—
212	—	—	408 349,82	2 230 460,22	Картометрический метод	0,10	—
213	—	—	408 334,30	2 230 448,93	Картометрический метод	0,10	—
214	—	—	408 314,48	2 230 434,51	Картометрический метод	0,10	—
215	—	—	408 316,63	2 230 422,39	Картометрический метод	0,10	—
216	—	—	408 310,79	2 230 346,88	Картометрический метод	0,10	—
217	—	—	408 286,22	2 230 275,23	Картометрический метод	0,10	—
218	—	—	408 253,84	2 230 226,17	Картометрический метод	0,10	—
219	—	—	408 334,51	2 230 121,21	Картометрический метод	0,10	—
220	—	—	408 484,09	2 229 925,34	Картометрический метод	0,10	—
221	—	—	408 725,94	2 229 629,07	Картометрический метод	0,10	—
222	—	—	408 900,86	2 229 417,71	Картометрический метод	0,10	—
223	—	—	408 935,41	2 229 343,52	Картометрический метод	0,10	—
224	—	—	408 942,33	2 229 328,66	Картометрический метод	0,10	—
225	—	—	408 956,13	2 229 313,54	Картометрический метод	0,10	—
226	—	—	409 034,31	2 229 367,17	Картометрический метод	0,10	—
69	—	—	409 161,91	2 229 449,27	Картометрический метод	0,10	—
70	—	—	409 170,90	2 229 431,83	Картометрический метод	0,10	—
71	—	—	409 224,11	2 229 320,90	Картометрический метод	0,10	—
72	—	—	409 290,54	2 229 140,42	Картометрический метод	0,10	—
73	—	—	409 498,74	2 229 264,65	Картометрический метод	0,10	—
74	—	—	409 800,00	2 229 310,83	Картометрический метод	0,10	—

Раздел 3

Сведения о местоположении измененных (уточненных) границ объекта

1	2	3	4	5	6	7	8
75	—	—	409 881,40	2 229 165,29	Картометрический метод	0,10	—
76	—	—	409 870,21	2 229 115,52	Картометрический метод	0,10	—
77	—	—	409 917,72	2 229 019,07	Картометрический метод	0,10	—
78	—	—	409 908,81	2 229 003,24	Картометрический метод	0,10	—
79	—	—	409 869,61	2 228 974,06	Картометрический метод	0,10	—
80	—	—	409 839,92	2 228 953,85	Картометрический метод	0,10	—
81	—	—	409 691,27	2 228 840,36	Картометрический метод	0,10	—
82	—	—	409 725,06	2 228 793,04	Картометрический метод	0,10	—
83	—	—	409 727,59	2 228 794,57	Картометрический метод	0,10	—
84	—	—	409 741,54	2 228 776,99	Картометрический метод	0,10	—
91	—	—	409 677,68	2 228 726,18	Картометрический метод	0,10	—
3							
227	—	—	410 620,64	2 228 659,87	Картометрический метод	0,10	—
228	—	—	410 613,95	2 228 652,42	Картометрический метод	0,10	—
229	—	—	410 550,73	2 228 709,19	Картометрический метод	0,10	—
230	—	—	410 535,57	2 228 699,04	Картометрический метод	0,10	—
231	—	—	410 504,06	2 228 678,50	Картометрический метод	0,10	—
232	—	—	410 494,13	2 228 671,91	Картометрический метод	0,10	—
233	—	—	410 474,54	2 228 658,93	Картометрический метод	0,10	—
234	—	—	410 458,51	2 228 648,65	Картометрический метод	0,10	—
235	—	—	410 422,60	2 228 626,70	Картометрический метод	0,10	—
236	—	—	410 396,35	2 228 611,31	Картометрический метод	0,10	—
237	—	—	410 387,40	2 228 604,01	Картометрический метод	0,10	—
238	—	—	410 374,92	2 228 593,76	Картометрический метод	0,10	—
239	—	—	410 359,70	2 228 582,37	Картометрический метод	0,10	—
240	—	—	410 355,60	2 228 579,07	Картометрический метод	0,10	—
241	—	—	410 351,56	2 228 575,49	Картометрический метод	0,10	—
242	—	—	410 348,17	2 228 572,09	Картометрический метод	0,10	—
243	—	—	410 344,76	2 228 568,12	Картометрический метод	0,10	—

Раздел 3

Сведения о местоположении измененных (уточненных) границ объекта

1	2	3	4	5	6	7	8
244	—	—	410 343,71	2 228 566,62	Картометрический метод	0,10	—
245	—	—	410 662,03	2 228 622,42	Картометрический метод	0,10	—
227	—	—	410 620,64	2 228 659,87	Картометрический метод	0,10	—
4							
246	—	—	409 430,39	2 228 485,89	Картометрический метод	0,10	—
247	—	—	409 416,00	2 228 439,68	Картометрический метод	0,10	—
248	—	—	409 424,97	2 228 430,74	Картометрический метод	0,10	—
249	—	—	409 407,99	2 228 413,95	Картометрический метод	0,10	—
250	—	—	409 405,90	2 228 407,21	Картометрический метод	0,10	—
251	—	—	409 529,59	2 228 280,29	Картометрический метод	0,10	—
252	—	—	409 538,51	2 228 271,10	Картометрический метод	0,10	—
253	—	—	409 543,10	2 228 266,33	Картометрический метод	0,10	—
254	—	—	409 540,10	2 228 263,65	Картометрический метод	0,10	—
255	—	—	409 777,31	2 228 019,92	Картометрический метод	0,10	—
256	—	—	409 793,76	2 228 035,92	Картометрический метод	0,10	—
257	—	—	409 915,68	2 227 910,62	Картометрический метод	0,10	—
258	—	—	409 895,26	2 227 890,03	Картометрический метод	0,10	—
259	—	—	410 025,43	2 227 756,23	Картометрический метод	0,10	—
260	—	—	410 029,00	2 227 752,56	Картометрический метод	0,10	—
261	—	—	410 037,78	2 227 761,35	Картометрический метод	0,10	—
262	—	—	410 075,96	2 227 799,58	Картометрический метод	0,10	—
263	—	—	410 105,66	2 227 829,33	Картометрический метод	0,10	—
264	—	—	410 102,01	2 227 833,05	Картометрический метод	0,10	—
265	—	—	409 607,93	2 228 336,48	Картометрический метод	0,10	—
266	—	—	409 598,92	2 228 326,87	Картометрический метод	0,10	—
267	—	—	409 596,29	2 228 329,33	Картометрический метод	0,10	—
268	—	—	409 605,40	2 228 339,05	Картометрический метод	0,10	—
269	—	—	409 585,87	2 228 358,96	Картометрический метод	0,10	—
270	—	—	409 578,86	2 228 366,10	Картометрический метод	0,10	—

