



КОМИТЕТ ГРАДОСТРОИТЕЛЬНОЙ ПОЛИТИКИ
ЛЕНИНГРАДСКОЙ ОБЛАСТИ

ПРИКАЗ

от 02 июля 2026 года № 75

**О внесении изменений в Правила землепользования и застройки
муниципального образования Виллозское городское поселение
Ломоносовского муниципального района Ленинградской области**

В соответствии с Градостроительным кодексом Российской Федерации, пунктом 1 части 2 статьи 1 областного закона от 7 июля 2014 года № 45-оз «О перераспределении полномочий в области градостроительной деятельности между органами государственной власти Ленинградской области и органами местного самоуправления Ленинградской области», пунктом 2.13 Положения о комитете градостроительной политики Ленинградской области, утвержденного постановлением Правительства Ленинградской области от 9 сентября 2019 года № 421, приказываю:

внести в Правила землепользования и застройки муниципального образования Виллозское городское поселение Ломоносовского муниципального района Ленинградской области, утвержденные решением совета депутатов муниципального образования Виллозское сельское поселение Ломоносовского муниципального района Ленинградской области от 09 июля 2012 года № 47, с изменениями, внесенными приказом комитета по архитектуре и градостроительству Ленинградской области от 24 ноября 2017 года № 72 (с изменениями), изменения согласно приложению к настоящему приказу.

Председатель комитета

И.Я. Кулаков

Изменения в Правила землепользования и застройки
муниципального образования Виллозское городское поселение
Ломоносовского муниципального района Ленинградской области

1. В оглавлении главу 2 «Градостроительные регламенты в части видов разрешенного использования земельных участков и объектов капитального строительства, предельных размеров земельных участков и предельных параметров разрешенного строительства, реконструкции объектов капитального строительства по территориальным зонам» дополнить позицией следующего содержания:
«Статья 65. Градостроительный регламент территориальной зоны ТВ.1 - «Зона режимных территорий»».

2. Главу 2 дополнить статьей 65 следующего содержания:

«Статья 65. Градостроительный регламент территориальной зоны ТВ.1 - «Зона режимных территорий»

1. Кодовое обозначение зоны – ТВ.1

2. Основные и условно разрешенные виды использования земельных участков и объектов капитального строительства

Наименование вида разрешенного использования	Описание вида разрешенного использования	Код (числовое обозначение) вида разрешенного использования
Основные виды разрешенного использования земельных участков		
Предоставление коммунальных услуг	Размещение зданий и сооружений, обеспечивающих поставку воды, тепла, электричества, газа, отвод канализационных стоков, очистку и уборку объектов недвижимости (котельных, водозаборов, очистных сооружений, насосных станций, водопроводов, линий электропередач, трансформаторных подстанций, газопроводов, линий связи, телефонных станций, канализаций, стоянок, гаражей и мастерских для обслуживания уборочной и аварийной техники, сооружений, необходимых для сбора и плавки снега).	3.1.1
Обеспечение обороны и безопасности	Размещение объектов капитального строительства, необходимых для подготовки и поддержания в боевой готовности Вооруженных Сил Российской Федерации, других войск, воинских формирований и органов управлений ими (размещение военных организаций, внутренних войск, учреждений и	8.0

	других объектов, дислокация войск и сил флота), проведение воинских учений и других мероприятий, направленных на обеспечение боевой готовности воинских частей; размещение зданий военных училищ, военных институтов, военных университетов, военных академий; размещение объектов, обеспечивающих осуществление таможенной деятельности.	
Обеспечение вооруженных сил	Размещение объектов капитального строительства, предназначенных для разработки, испытания, производства ремонта или уничтожения вооружения, техники военного назначения и боеприпасов; обустройство земельных участков в качестве испытательных полигонов, мест уничтожения вооружения и захоронения отходов, возникающих в связи с использованием, производством, ремонтом или уничтожением вооружений или боеприпасов; размещение объектов капитального строительства, необходимых для создания и хранения запасов материальных ценностей в государственном и мобилизационном резервах (хранилища, склады и другие объекты); размещение объектов, для обеспечения безопасности которых были созданы закрытые административно-территориальные образования.	8.1
Условно разрешенные виды использования		
Ведение садоводства	Осуществление отдыха и (или) выращивания гражданами для собственных нужд сельскохозяйственных культур; размещение для собственных нужд садового дома, жилого дома, указанного в описании вида разрешенного использования с кодом 2.1, хозяйственных построек и гаражей для собственных нужд	13.2 <*>
Вспомогательные виды разрешенного использования		
Не установлены		
<*> Вид разрешенного использования, отмеченный знаком <*>, применяется исключительно для существующих объектов недвижимости при наличии правоустанавливающих документов.		

3. Предельные (минимальные и (или) максимальные) размеры земельных участков, в том числе их площадь, и предельные параметры разрешенного строительства, реконструкции объектов капитального строительства:

Наименование показателя	Значение показателя
Минимальная и максимальная площадь земельных участков, кв.м	
Минимальная площадь земельного участка: - для видов разрешенного использования с кодами 3.1.1, 8.0, 8.1; - для вида разрешенного использования с кодом 13.2	Не подлежит установлению 500

<p>Максимальная площадь земельного участка:</p> <ul style="list-style-type: none"> - для видов разрешенного использования с кодами 3.1.1, 8.0, 8.1; - для вида разрешенного использования с кодом 13.2 	<p>Не подлежит установлению</p> <p>В пределах существующих параметров</p>
<p>Минимальные отступы от границ земельных участков в целях определения мест допустимого размещения зданий, строений, сооружений, за пределами которых запрещено размещение зданий, строений, сооружений, м:</p> <ul style="list-style-type: none"> - для видов разрешенного использования с кодами 3.1.1, 8.0, 8.1; - для вида разрешенного использования с кодом 13.2 	<p>Не подлежит установлению</p> <p>3</p>
<p>Максимальный процент застройки в границах земельного участка, %:</p> <ul style="list-style-type: none"> - для видов разрешенного использования с кодами 3.1.1, 8.0, 8.1; - для вида разрешенного использования с кодом 13.2 	<p>Не подлежит установлению</p> <p>20</p>
<p>Предельное количество этажей зданий, строений, сооружений, этаж:</p> <ul style="list-style-type: none"> - для видов разрешенного использования с кодами 3.1.1, 8.0, 8.1; - для вида разрешенного использования с кодом 13.2 	<p>Не подлежит установлению</p> <p>3</p>

».

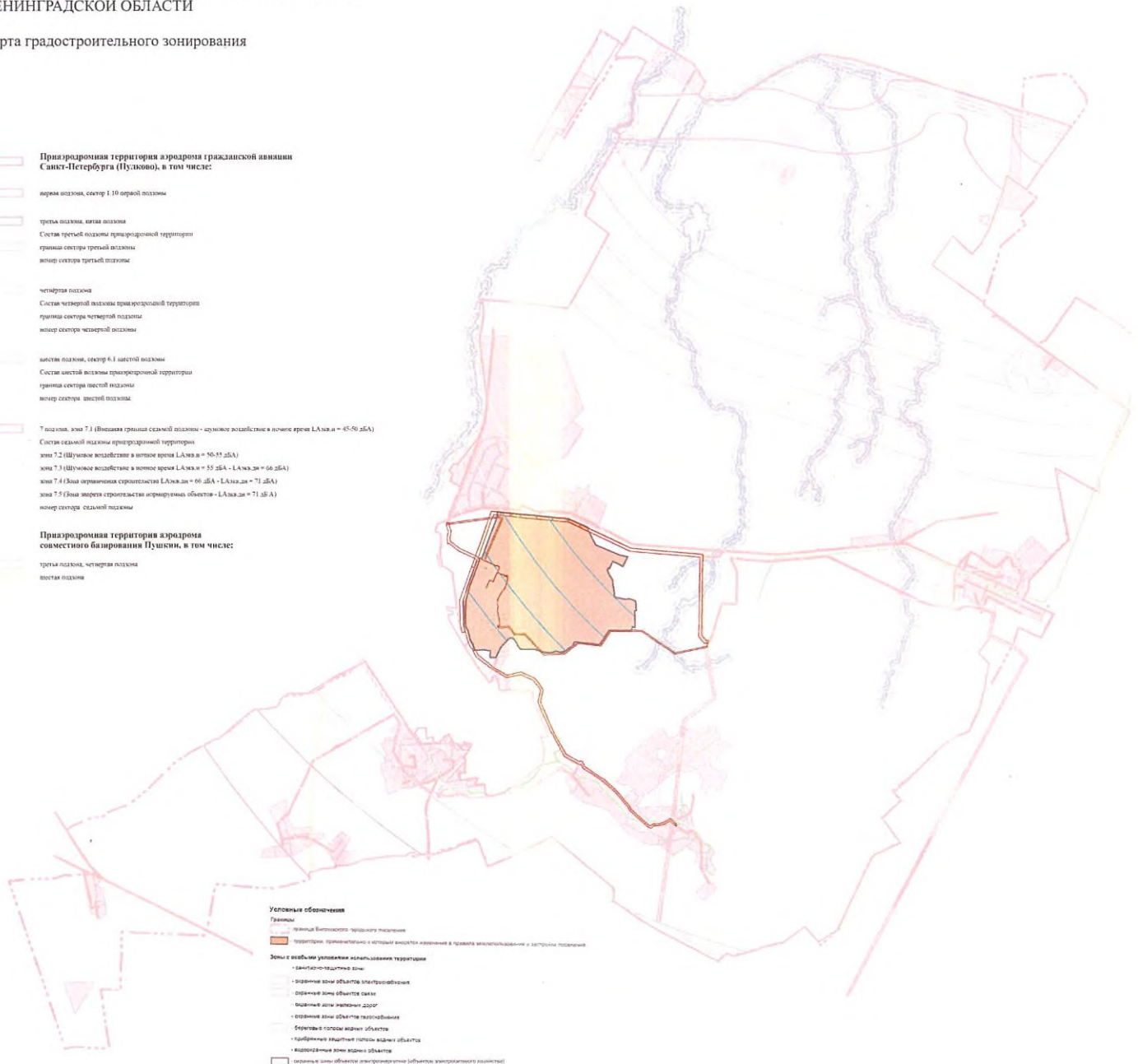
3. На карте градостроительного зонирования установить границы территориальной зоны ТВ.1 «Зона режимных территорий».

4. Приложение к Правилам землепользования и застройки муниципального образования Виллозское городское поселение Ломоносовского муниципального района Ленинградской области «Сведения о границах территориальных зон» дополнить описанием местоположения границ территориальной зоны ТВ.1 «Зона режимных территорий».

ИЗМЕНЕНИЯ В ПРАВИЛА ЗЕМЛЕПОЛЬЗОВАНИЯ И ЗАСТРОЙКИ
 МУНИЦИПАЛЬНОГО ОБРАЗОВАНИЯ
 ВИЛЛОЗСКОЕ ГОРОДСКОЕ ПОСЕЛЕНИЕ
 ЛОМОНОСОВСКОГО МУНИЦИПАЛЬНОГО РАЙОНА
 ЛЕНИНГРАДСКОЙ ОБЛАСТИ

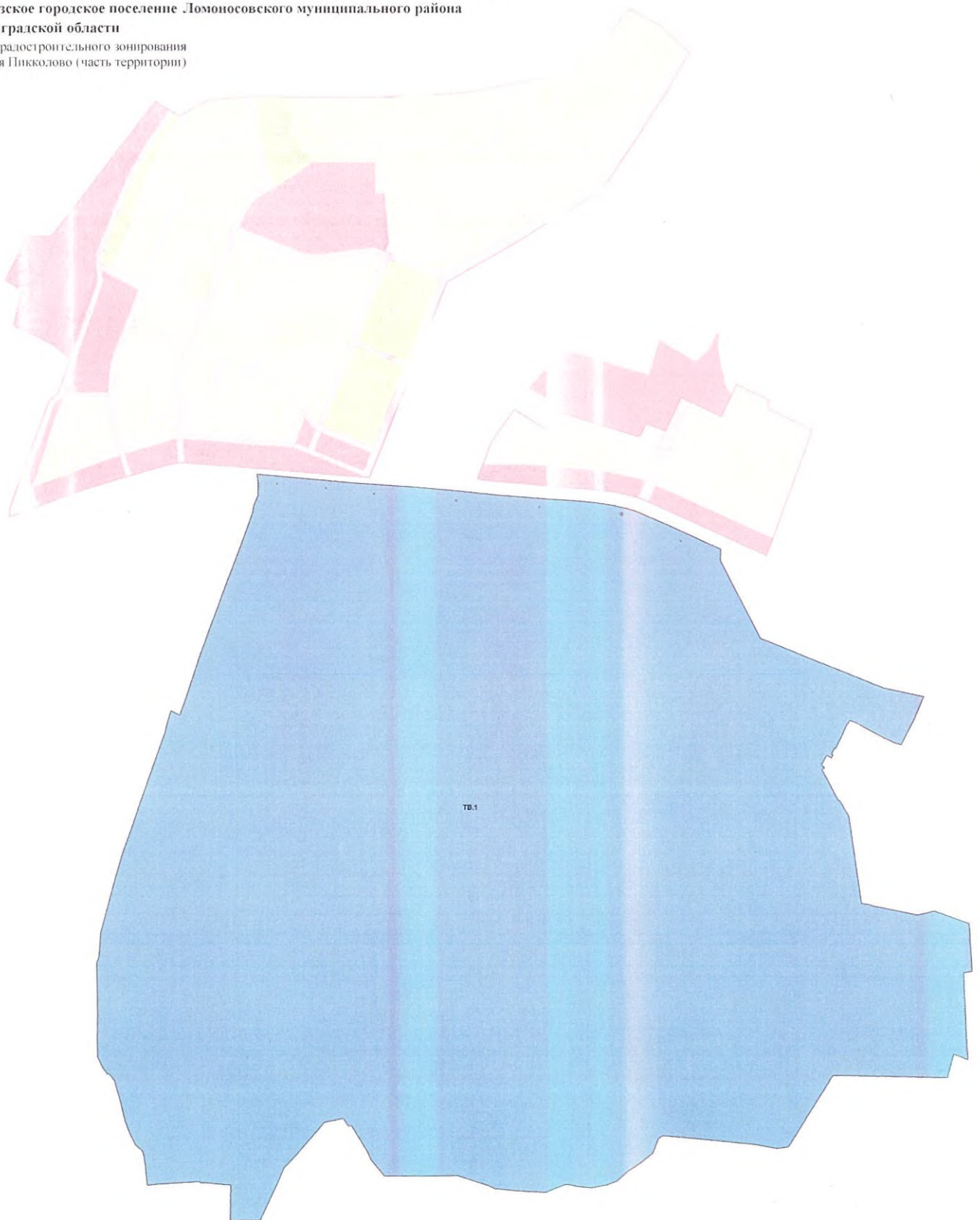
Карта градостроительного зонирования

- Приаэродромная территория аэродрома гражданской авиации Санкт-Петербурга (Пулково), в том числе:
- первая ползона, сектор 1 10 первой ползоны
- третья ползона, первая ползона
- Состав третьей ползоны приаэродромной территории
- граница сектора третьей ползоны
- номер сектора третьей ползоны
- четвертая ползона
- Состав четвертой ползоны приаэродромной территории
- граница сектора четвертой ползоны
- номер сектора четвертой ползоны
- шестая ползона, сектор 6 1 шестой ползоны
- Состав шестой ползоны приаэродромной территории
- граница сектора шестой ползоны
- номер сектора шестой ползоны
- 7 ползона, зона 7.1 (Внешняя граница седьмой ползоны - шумовое воздействие в ночное время LAeq,n = 45-50 дБА)
- Состав седьмой ползоны приаэродромной территории
- зона 7.2 (Шумовое воздействие в ночное время LAeq,n = 50-55 дБА)
- зона 7.3 (Шумовое воздействие в ночное время LAeq,n = 55 дБА - LAeq,dn = 66 дБА)
- зона 7.4 (Зона ограничения строительства LAeq,dn = 66 дБА - LAeq,dn = 71 дБА)
- зона 7.5 (Зона контроля строительства промышленных объектов - LAeq,dn = 71 дБА)
- номер сектора седьмой ползоны
- Приаэродромная территория аэродрома совместного баирования Пушкин, в том числе:**
- третья ползона, четвертая ползона
- шестая ползона



- Условные обозначения**
- Границы**
- граница Вишневского территориального поселения
 - территория, применительно к которой внесены изменения в правила землепользования и застройки поселения
- Зоны и объекты увеличения использования территории**
- санитарно-защитная зона
 - санитарная зона объектов электрооборудования
 - санитарная зона объектов связи
 - санитарная зона объектов 2000
 - санитарная зона объектов электрооборудования
 - санитарная зона объектов связи
 - санитарная зона объектов связи
 - санитарная зона объектов связи
 - санитарная зона объектов связи
 - санитарная зона объектов связи

Изменения в Правила землепользования и застройки муниципального образования
Виллозское городское поселение Ломоносовского муниципального района
Ленинградской области
Карта градостроительного зонирования
Деревня Пинкколово (часть территории)




ТВ.1

Масштаб 1:5 000


**Изменения в Правила землепользования и застройки
муниципального образования
Виллозское городское поселение
Ломоносовского муниципального района
Ленинградской области**


Условные обозначения

Границы

 - населенных пунктов, входящих в состав поселения

Территориальные зоны


 - жилые


 - рекреационные


 - общественно-деловые

 - зона объектов образования и науки

 - производственные

 - инженерной и транспортной инфраструктуры

 - сельскохозяйственные

 - специального назначения

 - санитарно-защитные

Приложение
к Правилам землепользования и застройки
муниципального образования
Виллозское городское поселение
Ломоносовского муниципального района
Ленинградской области

Сведения о границах территориальной зоны
ТВ.1 «Зона режимных территорий»

ГРАФИЧЕСКОЕ ОПИСАНИЕ

местоположения границ населенных пунктов, территориальных зон, особо охраняемых природных территорий, зон с особыми условиями использования территории

Зона режимных территорий (ТВ.1)

(наименование объекта, местоположение границ которого описано (далее - объект))

Раздел 1

Сведения об объекте

№ п/п	Характеристики объекта	Описание характеристик
1	2	3
1.	Местоположение объекта	Ленинградская область, м. р-н Ломоносовский, г. п. Виллозское
2.	Площадь объекта +/- величина погрешности определения площади (P +/- Дельта P)	4469466 +/- 36997 м ²
3.	Иные характеристики объекта	-

Раздел 2

Сведения о местоположении границ объекта

1. Система координат МСК-47, зона 2

2. Сведения о характерных точках границ объекта

Обозначение характерных точек границ	Координаты, м		Метод определения координат характерной точки	Средняя квадратическая погрешность положения характерной точки (Mt), м	Описание обозначения точки на местности (при наличии)
	X	Y			
1	2	3	4	5	6
1	413335.13	2205005.96	Картометрический метод	5.0	Закрепление отсутствует
2	413300.95	2205003.56	Картометрический метод	5.0	Закрепление отсутствует
3	413058.37	2205124.92	Картометрический метод	5.0	Закрепление отсутствует
4	412901.73	2205502.90	Картометрический метод	5.0	Закрепление отсутствует
5	412873.90	2205628.56	Картометрический метод	5.0	Закрепление отсутствует
6	412804.77	2205597.49	Картометрический метод	5.0	Закрепление отсутствует
7	412725.35	2205555.30	Картометрический метод	5.0	Закрепление отсутствует
8	412731.10	2205535.22	Картометрический метод	5.0	Закрепление отсутствует
9	412748.05	2205500.14	Картометрический метод	5.0	Закрепление отсутствует
10	412794.46	2205416.40	Картометрический метод	5.0	Закрепление отсутствует
11	412801.57	2205398.62	Картометрический метод	5.0	Закрепление отсутствует
12	412788.42	2205387.93	Картометрический метод	5.0	Закрепление отсутствует
13	412730.10	2205360.19	Картометрический метод	5.0	Закрепление отсутствует
14	412715.04	2205353.01	Картометрический метод	5.0	Закрепление отсутствует
15	412716.93	2205349.30	Картометрический метод	5.0	Закрепление отсутствует
16	412699.12	2205340.19	Картометрический метод	5.0	Закрепление отсутствует
17	412696.43	2205344.13	Картометрический метод	5.0	Закрепление отсутствует
18	412686.98	2205339.63	Картометрический метод	5.0	Закрепление отсутствует
19	412695.24	2205324.45	Картометрический метод	5.0	Закрепление отсутствует
20	412666.25	2205307.10	Картометрический метод	5.0	Закрепление отсутствует
21	412657.15	2205317.30	Картометрический метод	5.0	Закрепление отсутствует
22	412650.57	2205309.69	Картометрический метод	5.0	Закрепление отсутствует

2. Сведения о характерных точках границ объекта					
Обозначение характерных точек границ	Координаты, м		Метод определения координат характерной точки	Средняя квадратическая погрешность положения характерной точки (M _t), м	Описание обозначения точки на местности (при наличии)
	X	Y			
1	2	3	4	5	6
23	412650.39	2205309.49	Картометрический метод	5.0	Закрепление отсутствует
24	412597.62	2205337.44	Картометрический метод	5.0	Закрепление отсутствует
25	412597.22	2205337.29	Картометрический метод	5.0	Закрепление отсутствует
26	412557.49	2205356.88	Картометрический метод	5.0	Закрепление отсутствует
27	412553.46	2205362.87	Картометрический метод	5.0	Закрепление отсутствует
28	412532.42	2205375.17	Картометрический метод	5.0	Закрепление отсутствует
29	412506.68	2205390.22	Картометрический метод	5.0	Закрепление отсутствует
30	412436.60	2205399.12	Картометрический метод	5.0	Закрепление отсутствует
31	412428.36	2205400.17	Картометрический метод	5.0	Закрепление отсутствует
32	412382.08	2205406.05	Картометрический метод	5.0	Закрепление отсутствует
33	412352.57	2205409.79	Картометрический метод	5.0	Закрепление отсутствует
34	412308.58	2205415.38	Картометрический метод	5.0	Закрепление отсутствует
35	412268.97	2205420.41	Картометрический метод	5.0	Закрепление отсутствует
36	412236.71	2205424.51	Картометрический метод	5.0	Закрепление отсутствует
37	412232.64	2205451.64	Картометрический метод	5.0	Закрепление отсутствует
38	412229.13	2205460.14	Картометрический метод	5.0	Закрепление отсутствует
39	412200.30	2205598.61	Картометрический метод	5.0	Закрепление отсутствует
40	412212.16	2205652.14	Картометрический метод	5.0	Закрепление отсутствует
41	412172.28	2205759.79	Картометрический метод	5.0	Закрепление отсутствует
42	412024.84	2205767.18	Картометрический метод	5.0	Закрепление отсутствует
43	412021.07	2205740.58	Картометрический метод	5.0	Закрепление отсутствует
44	411817.36	2205746.24	Картометрический метод	5.0	Закрепление отсутствует
45	411752.59	2205749.62	Картометрический метод	5.0	Закрепление отсутствует
46	411770.23	2205705.62	Картометрический метод	5.0	Закрепление отсутствует
47	411697.44	2205685.00	Картометрический метод	5.0	Закрепление отсутствует

2. Сведения о характерных точках границ объекта					
Обозначение характерных точек границ	Координаты, м		Метод определения координат характерной точки	Средняя квадратическая погрешность положения характерной точки (M _t), м	Описание обозначения точки на местности (при наличии)
	X	Y			
1	2	3	4	5	6
48	411707.40	2205334.14	Картометрический метод	5.0	Закрепление отсутствует
49	411706.65	2205330.54	Картометрический метод	5.0	Закрепление отсутствует
50	411706.09	2205327.85	Картометрический метод	5.0	Закрепление отсутствует
51	411521.91	2205209.12	Картометрический метод	5.0	Закрепление отсутствует
52	411489.26	2205188.07	Картометрический метод	5.0	Закрепление отсутствует
53	411484.44	2205152.46	Картометрический метод	5.0	Закрепление отсутствует
54	411498.27	2205081.20	Картометрический метод	5.0	Закрепление отсутствует
55	411522.16	2204860.55	Картометрический метод	5.0	Закрепление отсутствует
56	411527.67	2204799.61	Картометрический метод	5.0	Закрепление отсутствует
57	411522.66	2204789.88	Картометрический метод	5.0	Закрепление отсутствует
58	411518.25	2204785.51	Картометрический метод	5.0	Закрепление отсутствует
59	411474.57	2204767.56	Картометрический метод	5.0	Закрепление отсутствует
60	411447.33	2204731.62	Картометрический метод	5.0	Закрепление отсутствует
61	411421.07	2204691.68	Картометрический метод	5.0	Закрепление отсутствует
62	411390.67	2204656.46	Картометрический метод	5.0	Закрепление отсутствует
63	411378.24	2204625.16	Картометрический метод	5.0	Закрепление отсутствует
64	411369.74	2204577.27	Картометрический метод	5.0	Закрепление отсутствует
65	411375.17	2204530.06	Картометрический метод	5.0	Закрепление отсутствует
66	411379.80	2204512.80	Картометрический метод	5.0	Закрепление отсутствует
67	411381.43	2204495.82	Картометрический метод	5.0	Закрепление отсутствует
68	411357.37	2204435.45	Картометрический метод	5.0	Закрепление отсутствует
69	411363.59	2204340.62	Картометрический метод	5.0	Закрепление отсутствует
70	411366.98	2204310.71	Картометрический метод	5.0	Закрепление отсутствует
71	411370.80	2204277.11	Картометрический метод	5.0	Закрепление отсутствует
72	411380.86	2204253.14	Картометрический метод	5.0	Закрепление отсутствует

2. Сведения о характерных точках границ объекта					
Обозначение характерных точек границ	Координаты, м		Метод определения координат характерной точки	Средняя квадратическая погрешность положения характерной точки (M _t), м	Описание обозначения точки на местности (при наличии)
	X	Y			
1	2	3	4	5	6
73	411412.55	2204159.83	Картометрический метод	5.0	Закрепление отсутствует
74	411411.46	2204091.41	Картометрический метод	5.0	Закрепление отсутствует
75	411411.84	2204065.37	Картометрический метод	5.0	Закрепление отсутствует
76	411412.22	2204039.16	Картометрический метод	5.0	Закрепление отсутствует
77	411412.59	2204013.39	Картометрический метод	5.0	Закрепление отсутствует
78	411412.97	2203987.61	Картометрический метод	5.0	Закрепление отсутствует
79	411413.67	2203939.42	Картометрический метод	5.0	Закрепление отсутствует
80	411413.75	2203933.89	Картометрический метод	5.0	Закрепление отсутствует
81	411467.54	2203891.47	Картометрический метод	5.0	Закрепление отсутствует
82	411488.23	2203883.01	Картометрический метод	5.0	Закрепление отсутствует
83	411569.52	2203835.11	Картометрический метод	5.0	Закрепление отсутствует
84	411568.77	2203825.07	Картометрический метод	5.0	Закрепление отсутствует
85	411574.34	2203821.32	Картометрический метод	5.0	Закрепление отсутствует
86	411592.20	2203809.30	Картометрический метод	5.0	Закрепление отсутствует
87	411581.43	2203749.92	Картометрический метод	5.0	Закрепление отсутствует
88	411577.64	2203746.62	Картометрический метод	5.0	Закрепление отсутствует
89	411537.02	2203711.37	Картометрический метод	5.0	Закрепление отсутствует
90	411475.76	2203654.79	Картометрический метод	5.0	Закрепление отсутствует
91	411443.98	2203624.19	Картометрический метод	5.0	Закрепление отсутствует
92	411280.72	2203545.69	Картометрический метод	5.0	Закрепление отсутствует
93	411282.61	2203504.47	Картометрический метод	5.0	Закрепление отсутствует
94	411279.45	2203453.19	Картометрический метод	5.0	Закрепление отсутствует
95	411390.82	2203457.23	Картометрический метод	5.0	Закрепление отсутствует
96	411399.66	2203372.57	Картометрический метод	5.0	Закрепление отсутствует
97	411398.38	2203365.69	Картометрический метод	5.0	Закрепление отсутствует

2. Сведения о характерных точках границ объекта					
Обозначение характерных точек границ	Координаты, м		Метод определения координат характерной точки	Средняя квадратическая погрешность положения характерной точки (M _t), м	Описание обозначения точки на местности (при наличии)
	X	Y			
1	2	3	4	5	6
98	411403.04	2203359.78	Картометрический метод	5.0	Закрепление отсутствует
99	411400.45	2203307.52	Картометрический метод	5.0	Закрепление отсутствует
100	411396.74	2203234.64	Картометрический метод	5.0	Закрепление отсутствует
101	411393.01	2203199.33	Картометрический метод	5.0	Закрепление отсутствует
102	411395.65	2203199.05	Картометрический метод	5.0	Закрепление отсутствует
103	411395.51	2203197.47	Картометрический метод	5.0	Закрепление отсутствует
104	411452.84	2203192.74	Картометрический метод	5.0	Закрепление отсутствует
105	411485.31	2203188.35	Картометрический метод	5.0	Закрепление отсутствует
106	411498.68	2203184.83	Картометрический метод	5.0	Закрепление отсутствует
107	411518.27	2203161.68	Картометрический метод	5.0	Закрепление отсутствует
108	411554.81	2203144.67	Картометрический метод	5.0	Закрепление отсутствует
109	411592.65	2203132.25	Картометрический метод	5.0	Закрепление отсутствует
110	411650.28	2203119.59	Картометрический метод	5.0	Закрепление отсутствует
111	411716.68	2203102.44	Картометрический метод	5.0	Закрепление отсутствует
112	411736.65	2203086.62	Картометрический метод	5.0	Закрепление отсутствует
113	411736.61	2203080.21	Картометрический метод	5.0	Закрепление отсутствует
114	411761.64	2203063.07	Картометрический метод	5.0	Закрепление отсутствует
115	411793.09	2203048.75	Картометрический метод	5.0	Закрепление отсутствует
116	411860.20	2203049.48	Картометрический метод	5.0	Закрепление отсутствует
117	411940.18	2203051.27	Картометрический метод	5.0	Закрепление отсутствует
118	412081.77	2203051.89	Картометрический метод	5.0	Закрепление отсутствует
119	412100.66	2203058.96	Картометрический метод	5.0	Закрепление отсутствует
120	412171.39	2203064.31	Картометрический метод	5.0	Закрепление отсутствует
121	412317.08	2203106.21	Картометрический метод	5.0	Закрепление отсутствует
122	412422.25	2203138.11	Картометрический метод	5.0	Закрепление отсутствует

2. Сведения о характерных точках границ объекта					
Обозначение характерных точек границ	Координаты, м		Метод определения координат характерной точки	Средняя квадратическая погрешность положения характерной точки (M _t), м	Описание обозначения точки на местности (при наличии)
	X	Y			
1	2	3	4	5	6
123	412568.73	2203191.01	Картометрический метод	5.0	Закрепление отсутствует
124	412787.50	2203273.09	Картометрический метод	5.0	Закрепление отсутствует
125	412820.51	2203280.78	Картометрический метод	5.0	Закрепление отсутствует
126	412855.63	2203291.89	Картометрический метод	5.0	Закрепление отсутствует
127	412842.37	2203320.44	Картометрический метод	5.0	Закрепление отсутствует
128	412926.41	2203350.11	Картометрический метод	5.0	Закрепление отсутствует
129	413031.55	2203386.64	Картометрический метод	5.0	Закрепление отсутствует
130	413136.23	2203427.52	Картометрический метод	5.0	Закрепление отсутствует
131	413254.67	2203472.84	Картометрический метод	5.0	Закрепление отсутствует
132	413364.39	2203516.20	Картометрический метод	5.0	Закрепление отсутствует
133	413467.36	2203555.33	Картометрический метод	5.0	Закрепление отсутствует
134	413487.07	2203557.92	Картометрический метод	5.0	Закрепление отсутствует
135	413517.31	2203571.21	Картометрический метод	5.0	Закрепление отсутствует
136	413552.27	2203572.20	Картометрический метод	5.0	Закрепление отсутствует
137	413583.33	2203568.50	Картометрический метод	5.0	Закрепление отсутствует
138	413573.16	2203674.43	Картометрический метод	5.0	Закрепление отсутствует
139	413552.20	2203881.07	Картометрический метод	5.0	Закрепление отсутствует
140	413537.56	2204068.54	Картометрический метод	5.0	Закрепление отсутствует
141	413524.20	2204202.11	Картометрический метод	5.0	Закрепление отсутствует
142	413510.00	2204321.88	Картометрический метод	5.0	Закрепление отсутствует
143	413507.98	2204341.74	Картометрический метод	5.0	Закрепление отсутствует
144	413503.54	2204399.66	Картометрический метод	5.0	Закрепление отсутствует
145	413494.52	2204494.31	Картометрический метод	5.0	Закрепление отсутствует
146	413492.01	2204540.50	Картометрический метод	5.0	Закрепление отсутствует
147	413488.79	2204576.17	Картометрический метод	5.0	Закрепление отсутствует

2. Сведения о характерных точках границ объекта					
Обозначение характерных точек границ	Координаты, м		Метод определения координат характерной точки	Средняя квадратическая погрешность положения характерной точки (M _t), м	Описание обозначения точки на местности (при наличии)
	X	Y			
1	2	3	4	5	6
148	413481.66	2204631.93	Картометрический метод	5.0	Закрепление отсутствует
149	413479.08	2204650.86	Картометрический метод	5.0	Закрепление отсутствует
150	413474.42	2204677.85	Картометрический метод	5.0	Закрепление отсутствует
151	413463.59	2204719.96	Картометрический метод	5.0	Закрепление отсутствует
152	413456.06	2204741.80	Картометрический метод	5.0	Закрепление отсутствует
153	413412.76	2204840.44	Картометрический метод	5.0	Закрепление отсутствует
154	413390.56	2204888.64	Картометрический метод	5.0	Закрепление отсутствует
1	413335.13	2205005.96	Картометрический метод	5.0	Закрепление отсутствует
155	413445.24	2204695.99	Картометрический метод	5.0	Закрепление отсутствует
156	413443.57	2204702.67	Картометрический метод	5.0	Закрепление отсутствует
157	413450.30	2204704.18	Картометрический метод	5.0	Закрепление отсутствует
158	413452.23	2204697.42	Картометрический метод	5.0	Закрепление отсутствует
155	413445.24	2204695.99	Картометрический метод	5.0	Закрепление отсутствует
159	413537.75	2203781.52	Картометрический метод	5.0	Закрепление отсутствует
160	413537.57	2203783.52	Картометрический метод	5.0	Закрепление отсутствует
161	413539.57	2203783.70	Картометрический метод	5.0	Закрепление отсутствует
162	413539.75	2203781.70	Картометрический метод	5.0	Закрепление отсутствует
159	413537.75	2203781.52	Картометрический метод	5.0	Закрепление отсутствует
163	413552.33	2203628.46	Картометрический метод	5.0	Закрепление отсутствует
164	413552.15	2203630.46	Картометрический метод	5.0	Закрепление отсутствует
165	413554.15	2203630.64	Картометрический метод	5.0	Закрепление отсутствует
166	413554.33	2203628.64	Картометрический метод	5.0	Закрепление отсутствует
163	413552.33	2203628.46	Картометрический метод	5.0	Закрепление отсутствует
167	413470.55	2204444.76	Картометрический метод	5.0	Закрепление отсутствует
168	413470.37	2204446.76	Картометрический метод	5.0	Закрепление отсутствует

2. Сведения о характерных точках границ объекта					
Обозначение характерных точек границ	Координаты, м		Метод определения координат характерной точки	Средняя квадратическая погрешность положения характерной точки (M _t), м	Описание обозначения точки на местности (при наличии)
	X	Y			
1	2	3	4	5	6
169	413472.37	2204446.94	Картометрический метод	5.0	Закрепление отсутствует
170	413472.55	2204444.94	Картометрический метод	5.0	Закрепление отсутствует
167	413470.55	2204444.76	Картометрический метод	5.0	Закрепление отсутствует
171	413494.47	2204186.14	Картометрический метод	5.0	Закрепление отсутствует
172	413494.29	2204188.13	Картометрический метод	5.0	Закрепление отсутствует
173	413496.29	2204188.32	Картометрический метод	5.0	Закрепление отсутствует
174	413496.47	2204186.32	Картометрический метод	5.0	Закрепление отсутствует
171	413494.47	2204186.14	Картометрический метод	5.0	Закрепление отсутствует
175	413518.04	2203931.82	Картометрический метод	5.0	Закрепление отсутствует
176	413517.78	2203933.80	Картометрический метод	5.0	Закрепление отсутствует
177	413519.76	2203934.07	Картометрический метод	5.0	Закрепление отсутствует
178	413520.02	2203932.09	Картометрический метод	5.0	Закрепление отсутствует
175	413518.04	2203931.82	Картометрический метод	5.0	Закрепление отсутствует
179	413360.83	2204881.83	Картометрический метод	5.0	Закрепление отсутствует
180	413362.63	2204882.70	Картометрический метод	5.0	Закрепление отсутствует
181	413363.49	2204880.89	Картометрический метод	5.0	Закрепление отсутствует
182	413361.69	2204880.03	Картометрический метод	5.0	Закрепление отсутствует
179	413360.83	2204881.83	Картометрический метод	5.0	Закрепление отсутствует
3. Сведения о характерных точках части (частей) границы объекта					
Обозначение характерных точек части границы	Координаты, м		Метод определения координат характерной точки	Средняя квадратическая погрешность положения характерной точки (M _t), м	Описание обозначения точки на местности (при наличии)
	X	Y			
1	2	3	4	5	6
-	-	-	-	-	-

Раздел 3

Сведения о местоположении измененных (уточненных) границ объекта

1. Система координат -

2. Сведения о характерных точках границ объекта

Обозначение характерных точек границ	Существующие координаты, м		Измененные (уточненные) координаты, м		Метод определения координат характерной точки	Средняя квадратическая погрешность положения характерной точки (Mt), м	Описание обозначения точки на местности (при наличии)
	X	Y	X	Y			
1	2	3	4	5	6	7	8
-	-	-	-	-	-	-	

3. Сведения о характерных точках части (частей) границы объекта

Обозначение характерных точек части границы	Существующие координаты, м		Измененные (уточненные) координаты, м		Метод определения координат характерной точки	Средняя квадратическая погрешность положения характерной точки (Mt), м	Описание обозначения точки на местности (при наличии)
	X	Y	X	Y			
1	2	3	4	5	6	7	8
-	-	-	-	-	-	-	

ТЕКСТОВОЕ ОПИСАНИЕ
местоположения границ населенных пунктов, территориальных зон

Прохождение границы		Описание прохождения границы
от точки	до точки	
1	2	3
1	2	-
2	3	-
3	4	-
4	5	-
5	6	-
6	7	-
7	8	-
8	9	-
9	10	-
10	11	-
11	12	-
12	13	-
13	14	-
14	15	-
15	16	-
16	17	-
17	18	-
18	19	-
19	20	-
20	21	-
21	22	-
22	23	-
23	24	-
24	25	-
25	26	-
26	27	-
27	28	-
28	29	-
29	30	-
30	31	-
31	32	-
32	33	-
33	34	-
34	35	-
35	36	-
36	37	-
37	38	-

ТЕКСТОВОЕ ОПИСАНИЕ
местоположения границ населенных пунктов, территориальных зон

Прохождение границы		Описание прохождения границы
от точки	до точки	
1	2	3
38	39	-
39	40	-
40	41	-
41	42	-
42	43	-
43	44	-
44	45	-
45	46	-
46	47	-
47	48	-
48	49	-
49	50	-
50	51	-
51	52	-
52	53	-
53	54	-
54	55	-
55	56	-
56	57	-
57	58	-
58	59	-
59	60	-
60	61	-
61	62	-
62	63	-
63	64	-
64	65	-
65	66	-
66	67	-
67	68	-
68	69	-
69	70	-
70	71	-
71	72	-
72	73	-
73	74	-
74	75	-

ТЕКСТОВОЕ ОПИСАНИЕ
местоположения границ населенных пунктов, территориальных зон

Прохождение границы		Описание прохождения границы
от точки	до точки	
1	2	3
75	76	-
76	77	-
77	78	-
78	79	-
79	80	-
80	81	-
81	82	-
82	83	-
83	84	-
84	85	-
85	86	-
86	87	-
87	88	-
88	89	-
89	90	-
90	91	-
91	92	-
92	93	-
93	94	-
94	95	-
95	96	-
96	97	-
97	98	-
98	99	-
99	100	-
100	101	-
101	102	-
102	103	-
103	104	-
104	105	-
105	106	-
106	107	-
107	108	-
108	109	-
109	110	-
110	111	-
111	112	-

ТЕКСТОВОЕ ОПИСАНИЕ
местоположения границ населенных пунктов, территориальных зон

Прохождение границы		Описание прохождения границы
от точки	до точки	
1	2	
112	113	-
113	114	-
114	115	-
115	116	-
116	117	-
117	118	-
118	119	-
119	120	-
120	121	-
121	122	-
122	123	-
123	124	-
124	125	-
125	126	-
126	127	-
127	128	-
128	129	-
129	130	-
130	131	-
131	132	-
132	133	-
133	134	-
134	135	-
135	136	-
136	137	-
137	138	-
138	139	-
139	140	-
140	141	-
141	142	-
142	143	-
143	144	-
144	145	-
145	146	-
146	147	-
147	148	-
148	149	-

ТЕКСТОВОЕ ОПИСАНИЕ
местоположения границ населенных пунктов, территориальных зон

Прохождение границы		Описание прохождения границы
от точки	до точки	
1	2	3
149	150	-
150	151	-
151	152	-
152	153	-
153	154	-
154	1	-
155	156	-
156	157	-
157	158	-
158	155	-
159	160	-
160	161	-
161	162	-
162	159	-
163	164	-
164	165	-
165	166	-
166	163	-
167	168	-
168	169	-
169	170	-
170	167	-
171	172	-
172	173	-
173	174	-
174	171	-
175	176	-
176	177	-
177	178	-
178	175	-
179	180	-
180	181	-
181	182	-
182	179	-