



КОМИТЕТ ГРАДОСТРОИТЕЛЬНОЙ ПОЛИТИКИ  
ЛЕНИНГРАДСКОЙ ОБЛАСТИ

ПРИКАЗ

от 07 июля 2026 года № 76

**О внесении изменений в правила землепользования и застройки  
муниципального образования «Первомайское сельское поселение»  
Выборгского района Ленинградской области**

В соответствии со статьей 32, частью 3.2 статьи 33 Градостроительного кодекса Российской Федерации, пунктом 1 части 2 статьи 1 областного закона от 7 июля 2014 года № 45-оз «О перераспределении полномочий в области градостроительной деятельности между органами государственной власти Ленинградской области и органами местного самоуправления Ленинградской области», пунктом 2.13 Положения о комитете градостроительной политики Ленинградской области, утвержденного постановлением Правительства Ленинградской области от 9 сентября 2019 года № 421, приказываю:

внести в правила землепользования и застройки муниципального образования «Первомайское сельское поселение» Выборгского района Ленинградской области, утвержденные приказом Комитета градостроительной политики Ленинградской области от 19 ноября 2021 года № 147 (с изменениями), изменения согласно приложению к настоящему приказу.

Председатель комитета

И.Я. Кулаков

**Изменения в правила землепользования и застройки  
муниципального образования «Первомайское сельское поселение»  
Выборгского района Ленинградской области**

1. В оглавлении главу 10 дополнить следующей позицией:  
«*Статья 33.1. Градостроительный регламент производственной зоны сельскохозяйственных предприятий*».

2. Раздел «ПРОИЗВОДСТВЕННЫЕ ЗОНЫ» таблицы 1 статьи 18 «Перечень территориальных зон, установленных на карте градостроительного зонирования» главы 8 дополнить строкой 10.1:

«

10.1	ТП-3	Производственная зона сельскохозяйственных предприятий
------	------	--

».

3. Главу 10 дополнить статьей 33.1 следующего содержания:

**«Статья 33.1. Градостроительный регламент производственной зоны сельскохозяйственных предприятий.**

Кодовое обозначение зоны – ТП-3

Территориальная зона установлена для размещения объекта регионального значения – «Птицеводческий комплекс яичного направления АО «Птицефабрика Роскар».

1. Виды разрешенного использования земельных участков и объектов капитального строительства

№ п/п	Наименование вида разрешенного использования	Код (числовое обозначение вида)
<b>Основные виды разрешенного использования</b>		
1	Птицеводство	1.10
2	Хранение и переработка сельскохозяйственной продукции	1.15
3	Обеспечение сельскохозяйственного производства	1.18
<b>Условно разрешенные виды использования</b>		
4	Не установлены	-
<b>Вспомогательные виды разрешенного использования</b>		
5	Не установлены	-

2. Предельные (минимальные и (или) максимальные) размеры земельных участков и предельные параметры разрешенного строительства, реконструкции объектов капитального строительства

№ п/п	Наименование параметра	Минимальное значение	Максимальное значение
1	Минимальные и (или) максимальные площади земельных участков для основных видов разрешенного использования, кв. м,	не подлежат установлению.	

№ п/п	Наименование параметра	Минимальное значение	Максимальное значение
2	Минимальные отступы от границ земельных участков в целях определения мест допустимого размещения зданий, строений, сооружений, за пределами которых запрещено строительство зданий, строений, сооружений, м	Не подлежат установлению	
3	Предельное количество этажей зданий, строений, сооружений, эт.	Не подлежат установлению	
4	Максимальный процент застройки в границах земельного участка, определяемый как отношение суммарной площади земельного участка, которая может быть застроена, ко всей площади земельного участка	Не подлежит установлению	
5	Максимальный размер санитарно-защитной зоны, м	1000	

3. Ограничения использования земельных участков и объектов капитального строительства, устанавливаемые в соответствии с законодательством Российской Федерации.

Оборот земельных участков осуществляется в соответствии с гражданским законодательством и Земельным кодексом Российской Федерации. Содержание ограничений оборота земельных участков устанавливается Земельным кодексом Российской Федерации, федеральными законами.

Ограничения использования земельных участков и объектов капитального строительства в границах зон с особыми условиями использования территории, установленные федеральными законами или иными нормативными правовыми актами, указаны в главе 11 настоящих Правил.».

4. На карте градостроительного зонирования:

4.1. Изменить границы территориальной зоны ТС-4 «Зона озелененных территорий специального назначения»;

4.2. Установить границы территориальной зоны ТП-3 «Производственная зона сельскохозяйственных предприятий».

5. В приложении к правилам землепользования и застройки муниципального образования «Первомайское сельское поселение» Выборгского района Ленинградской области «Сведения о границах территориальных зон»:

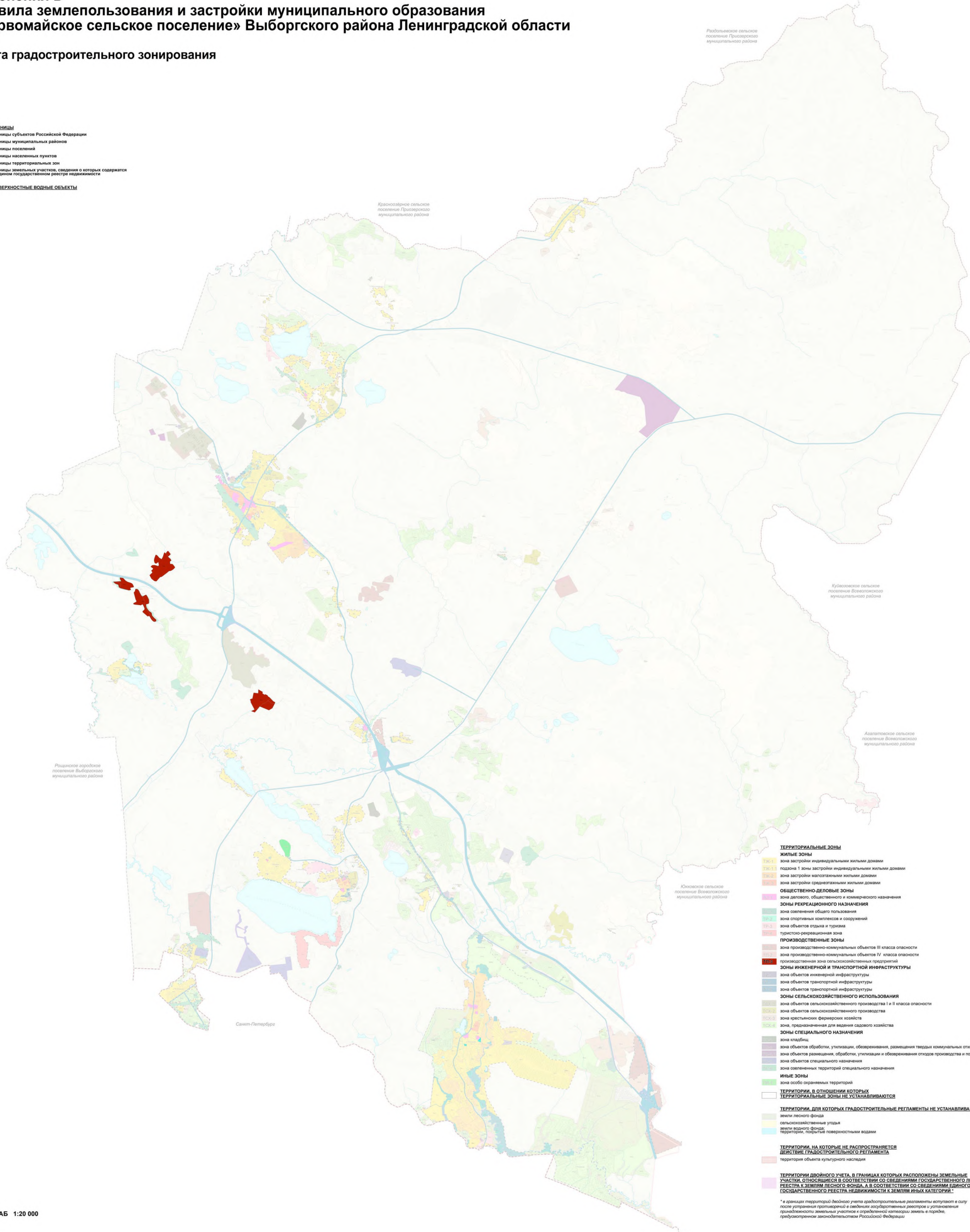
5.1. Изменить описание границ территориальной зоны ТС-4 «Зона озелененных территорий специального назначения»;

5.2. Дополнить описанием местоположения границ территориальной зоны ТП-3 «Производственная зона сельскохозяйственных предприятий».

# Изменения в Правила землепользования и застройки муниципального образования «Первомайское сельское поселение» Выборгского района Ленинградской области

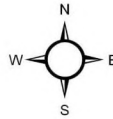
## Карта градостроительного зонирования

- ГРАНИЦЫ**
- Границы субъектов Российской Федерации
  - Границы муниципальных районов
  - Границы поселений
  - Границы населенных пунктов
  - Границы территориальных зон
  - Границы земельных участков, сведения о которых содержатся в Едином государственном реестре недвижимости
- ПОВЕРХНОСТНЫЕ ВОДНЫЕ ОБЪЕКТЫ**



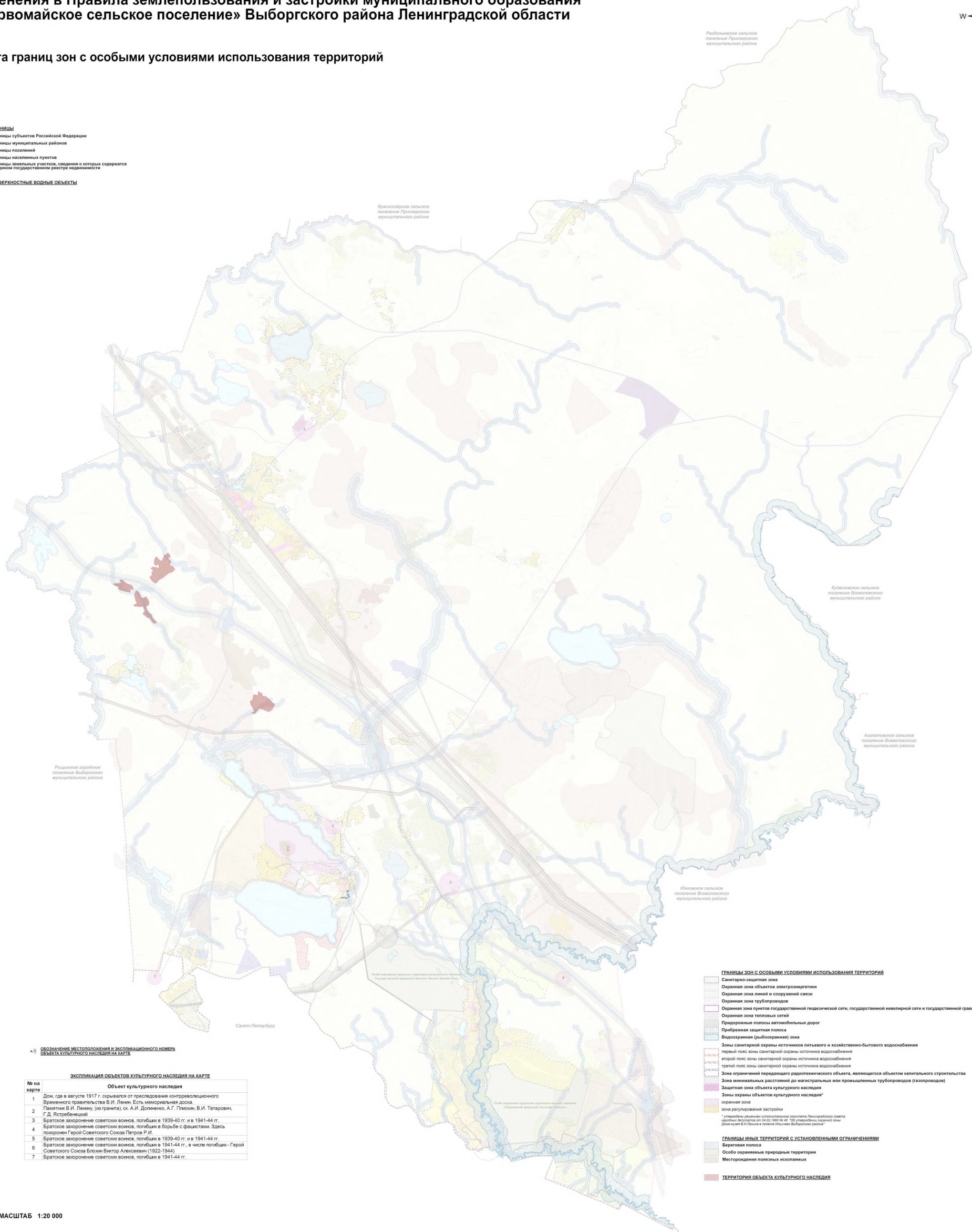
- ТЕРРИТОРИАЛЬНЫЕ ЗОНЫ**
- ЖИЛЬНЫЕ ЗОНЫ**
- ЖК-1 зона застройки индивидуальными жилыми домами
  - ЖК-1.1 подзона 1 зоны застройки индивидуальными жилыми домами
  - ЖК-2 зона застройки малоэтажными жилыми домами
  - ЖК-3 зона застройки среднетэтажными жилыми домами
- ОБЩЕСТВЕННО-ДЕЛОВЫЕ ЗОНЫ**
- ОД зона делового, общественного и коммерческого назначения
- ЗОНЫ РЕКРЕАЦИОННОГО НАЗНАЧЕНИЯ**
- РЗ-1 зона озеленения общего пользования
  - РЗ-2 зона спортивных комплексов и сооружений
  - РЗ-3 зона объектов отдыха и туризма
  - РЗ-4 туристско-рекреационная зона
- ПРОИЗВОДСТВЕННЫЕ ЗОНЫ**
- ПЗ-1 зона производственно-коммунальных объектов III класса опасности
  - ПЗ-2 зона производственно-коммунальных объектов IV класса опасности
  - ПЗ-3 производственная зона сельскохозяйственного назначения
- ЗОНЫ ИНЖЕНЕРНОЙ И ТРАНСПОРТНОЙ ИНФРАСТРУКТУРЫ**
- ИИ зона объектов инженерной инфраструктуры
  - ТИ зона объектов транспортной инфраструктуры
  - ТИ-1 зона объектов транспортной инфраструктуры
- ЗОНЫ СЕЛЬСКОХОЗЯЙСТВЕННОГО ИСПОЛЬЗОВАНИЯ**
- СХ-1 зона объектов сельскохозяйственного производства I и II класса опасности
  - СХ-2 зона объектов сельскохозяйственного производства
  - СХ-3 зона крестьянских фермерских хозяйств
  - СХ-4 зона, предназначенная для ведения садового хозяйства
- ЗОНЫ СПЕЦИАЛЬНОГО НАЗНАЧЕНИЯ**
- СН-1 зона кладбищ
  - СН-2 зона объектов обработки, утилизации, обезвреживания, размещения твердых коммунальных отходов
  - СН-3 зона объектов размещения, обработки, утилизации и обезвреживания отходов производства и потребления
  - СН-4 зона объектов специального назначения
  - СН-5 зона озелененных территорий специального назначения
- ИНЫЕ ЗОНЫ**
- ИЗ зона особо охраняемых территорий
- ТЕРРИТОРИИ, В ОТНОШЕНИИ КОТОРЫХ ТЕРРИТОРИАЛЬНЫЕ ЗОНЫ НЕ УСТАНОВЛИВАЮТСЯ**
- ЛФ земля лесного фонда
  - УФ земля водного фонда
  - ПВ территории, покрытые поверхностными водами
- ТЕРРИТОРИИ, НА КОТОРЫХ НЕ РАСПРОСТРАНЯЕТСЯ ДЕЙСТВИЕ ГРАДОСТРОИТЕЛЬНОГО РЕГЛАМЕНТА**
- КН территория объекта культурного наследия
- ТЕРРИТОРИИ ДВОЙНОГО УЧЕТА, В ГРАНИЦАХ КОТОРЫХ РАСПОЛОЖЕНЫ ЗЕМЕЛЬНЫЕ УЧАСТКИ, ОТНОСЯЩИЕСЯ К ЗЕМЛЯМ ЛЕСНОГО ФОНДА, А В СООТВЕТСТВИИ С СВЕДЕНИЯМИ ГОСУДАРСТВЕННОГО РЕЕСТРА К ЗЕМЛЯМ ЛЕСНОГО ФОНДА, А В СООТВЕТСТВИИ С СВЕДЕНИЯМИ ЕДИННОГО ГОСУДАРСТВЕННОГО РЕЕСТРА НЕДВИЖИМОСТИ К ЗЕМЛЯМ ИНЫХ КАТЕГОРИЙ**
- \* в границах территорий двойного учета градостроительные регламенты вступают в силу после управления протоколом в сведениях государственного реестра и упомянутая принадлежность земельных участков к определенной категории земель в порядке, предусмотренном законодательством Российской Федерации

# Изменения в Правила землепользования и застройки муниципального образования «Первомайское сельское поселение» Выборгского района Ленинградской области



## Карта границ зон с особыми условиями использования территорий

- ГРАНИЦЫ**
- Границы субъектов Российской Федерации
  - Границы муниципальных районов
  - Границы поселений
  - Границы населенных пунктов
  - Границы земельных участков, сведения о которых содержится в Едином государственном реестре недвижимости
- ПОВЕРХНОСТНЫЕ ВОДНЫЕ ОБЪЕКТЫ**



**ОБОЗНАЧЕНИЕ МЕСТОПОЛОЖЕНИЯ И ЭКСПЛИКАЦИОННОГО НОМЕРА ОБЪЕКТА КУЛЬТУРНОГО НАСЛЕДИЯ НА КАРТЕ**

№ на карте	Объект культурного наследия
1	Дом, где в августе 1917 г. скрывался от преследования контрреволюционного Временного правительства В.И. Ленин. Есть мемориальная доска.
2	Памятник В.И. Ленину, (из гранита), ст. А.И. Долженко, А.Г. Плишкин, В.И. Татарович, Г.Д. Ястребенецкий
3	Братское захоронение советских воинов, погибших в 1939-40 гг. и в 1941-44 гг.
4	Братское захоронение советских воинов, погибших в борьбе с фашистами. Здесь похоронен Герой Советского Союза Петров Р.И.
5	Братское захоронение советских воинов, погибших в 1939-40 гг. и в 1941-44 гг.
6	Братское захоронение советских воинов, погибших в 1941-44 гг., в числе погибших - Герой Советского Союза Блохин Виктор Алексеевич (1922-1944)
7	Братское захоронение советских воинов, погибших в 1941-44 гг.

- ГРАНИЦЫ ЗОН С ОСОБЫМИ УСЛОВИЯМИ ИСПОЛЬЗОВАНИЯ ТЕРРИТОРИЙ**
- Санитарно-защитная зона
  - Охранная зона объектов электроэнергетики
  - Охранная зона линий и сооружений связи
  - Охранная зона трубопроводов
  - Охранная зона пунктов государственной геодезической сети, государственной нивелирной сети и государственной гравиметрической сети
  - Охранная зона тепловых сетей
  - Придорожные полосы автомобильных дорог
  - Прибрежная защитная полоса
  - Водоохранная (рыбоохранная) зона
  - Зоны санитарной охраны источников питьевого и хозяйственно-бытового водоснабжения
    - первый пояс зоны санитарной охраны источника водоснабжения
    - второй пояс зоны санитарной охраны источника водоснабжения
    - третий пояс зоны санитарной охраны источника водоснабжения
  - Зона ограничений передающего радиотехнического объекта, являющегося объектом капитального строительства
  - Зона минимальных расстояний до магистральных или промышленных трубопроводов (газопроводов)
  - Защитная зона объекта культурного наследия
    - охранная зона
    - зона регулирования застройки
- утверждены распоряжением исполнительного комитета Ленинградского совета народных депутатов от 04.02.1989 № 48 "Об утверждении охранной зоны Дома-музея В.И.Ленина в поселке Ильичево Выборгского района"
- ГРАНИЦЫ ДРУГИХ ТЕРРИТОРИЙ С УСТАНОВЛЕННЫМИ ОГРАНИЧЕНИЯМИ**
- Береговая полоса
  - Особо охраняемые природные территории
  - Месторождения полезных ископаемых
- ТЕРРИТОРИЯ ОБЪЕКТА КУЛЬТУРНОГО НАСЛЕДИЯ**

Приложение  
к правилам землепользования и застройки  
муниципального образования  
«Первомайское сельское поселение»  
Выборгского района Ленинградской области

Сведения о границах территориальных зон  
ТС-4, ТП-3

## ГРАФИЧЕСКОЕ ОПИСАНИЕ

местоположения границ населенных пунктов, территориальных зон, особо охраняемых природных территорий, зон с особыми условиями использования территории

### Производственная зона сельскохозяйственных предприятий

(наименование объекта, местоположение границ которого описано (далее - объект))

#### Раздел 1

#### Сведения об объекте

№ п/п	Характеристики объекта	Описание характеристик
1	2	3
1.	Местоположение объекта	Ленинградская область, м.р-н Выборгский, с.п Первомайское
2.	Площадь объекта +/- величина погрешности определения площади (P +/- Дельта P)	815130 +/- 3031 м <sup>2</sup>
3.	Иные характеристики объекта	-

## Раздел 2

### Сведения о местоположении границ объекта

1. Система координат МСК 47 зона 1

2. Сведения о характерных точках границ объекта

Обозначение характерных точек границ	Координаты, м		Метод определения координат характерной точки	Средняя квадратическая погрешность положения характерной точки (Mt), м	Описание обозначения точки на местности (при наличии)
	X	Y			
1	2	3	4	5	6
1	482471.25	1346895.96	Картометрический метод	5.0	Закрепление отсутствует
2	482431.15	1346858.95	Картометрический метод	5.0	Закрепление отсутствует
3	482393.36	1346801.10	Картометрический метод	5.0	Закрепление отсутствует
4	482381.73	1346769.67	Картометрический метод	5.0	Закрепление отсутствует
5	482380.47	1346736.26	Картометрический метод	5.0	Закрепление отсутствует
6	482304.75	1346645.22	Картометрический метод	5.0	Закрепление отсутствует
7	482221.83	1346532.72	Картометрический метод	5.0	Закрепление отсутствует
8	482207.68	1346493.95	Картометрический метод	5.0	Закрепление отсутствует
9	482207.26	1346491.15	Картометрический метод	5.0	Закрепление отсутствует
10	482209.40	1346483.00	Картометрический метод	5.0	Закрепление отсутствует
11	482147.31	1346430.93	Картометрический метод	5.0	Закрепление отсутствует
12	482090.94	1346379.82	Картометрический метод	5.0	Закрепление отсутствует
13	482092.57	1346338.62	Картометрический метод	5.0	Закрепление отсутствует
14	482106.55	1346309.29	Картометрический метод	5.0	Закрепление отсутствует
15	482161.95	1346240.43	Картометрический метод	5.0	Закрепление отсутствует
16	482258.42	1346187.61	Картометрический метод	5.0	Закрепление отсутствует
17	482336.08	1346266.90	Картометрический метод	5.0	Закрепление отсутствует
18	482391.43	1346234.70	Картометрический метод	5.0	Закрепление отсутствует
19	482422.54	1346277.21	Картометрический метод	5.0	Закрепление отсутствует
20	482449.43	1346285.88	Картометрический метод	5.0	Закрепление отсутствует
21	482498.79	1346218.80	Картометрический метод	5.0	Закрепление отсутствует
22	482525.42	1346240.50	Картометрический метод	5.0	Закрепление отсутствует

2. Сведения о характерных точках границ объекта					
Обозначение характерных точек границ	Координаты, м		Метод определения координат характерной точки	Средняя квадратическая погрешность положения характерной точки (M <sub>t</sub> ), м	Описание обозначения точки на местности (при наличии)
	X	Y			
1	2	3	4	5	6
23	482542.99	1346273.64	Картометрический метод	5.0	Закрепление отсутствует
24	482541.96	1346334.29	Картометрический метод	5.0	Закрепление отсутствует
25	482514.97	1346428.19	Картометрический метод	5.0	Закрепление отсутствует
26	482528.63	1346440.53	Картометрический метод	5.0	Закрепление отсутствует
27	482536.32	1346444.89	Картометрический метод	5.0	Закрепление отсутствует
28	482545.92	1346446.86	Картометрический метод	5.0	Закрепление отсутствует
29	482555.91	1346448.28	Картометрический метод	5.0	Закрепление отсутствует
30	482590.12	1346437.48	Картометрический метод	5.0	Закрепление отсутствует
31	482614.10	1346436.86	Картометрический метод	5.0	Закрепление отсутствует
32	482626.76	1346425.54	Картометрический метод	5.0	Закрепление отсутствует
33	482595.95	1346387.42	Картометрический метод	5.0	Закрепление отсутствует
34	482587.38	1346359.27	Картометрический метод	5.0	Закрепление отсутствует
35	482606.45	1346329.01	Картометрический метод	5.0	Закрепление отсутствует
36	482673.55	1346310.27	Картометрический метод	5.0	Закрепление отсутствует
37	482738.21	1346321.93	Картометрический метод	5.0	Закрепление отсутствует
38	482793.67	1346343.87	Картометрический метод	5.0	Закрепление отсутствует
39	482828.64	1346355.64	Картометрический метод	5.0	Закрепление отсутствует
40	482829.52	1346371.55	Картометрический метод	5.0	Закрепление отсутствует
41	482818.52	1346394.73	Картометрический метод	5.0	Закрепление отсутствует
42	482778.25	1346433.12	Картометрический метод	5.0	Закрепление отсутствует
43	482745.94	1346458.85	Картометрический метод	5.0	Закрепление отсутствует
44	482736.87	1346480.49	Картометрический метод	5.0	Закрепление отсутствует
45	482709.48	1346516.22	Картометрический метод	5.0	Закрепление отсутствует
46	482726.50	1346534.45	Картометрический метод	5.0	Закрепление отсутствует
47	482778.52	1346560.38	Картометрический метод	5.0	Закрепление отсутствует

2. Сведения о характерных точках границ объекта					
Обозначение характерных точек границ	Координаты, м		Метод определения координат характерной точки	Средняя квадратическая погрешность положения характерной точки (M <sub>t</sub> ), м	Описание обозначения точки на местности (при наличии)
	X	Y			
1	2	3	4	5	6
48	482884.01	1346593.66	Картометрический метод	5.0	Закрепление отсутствует
49	482896.77	1346600.49	Картометрический метод	5.0	Закрепление отсутствует
50	482892.95	1346613.01	Картометрический метод	5.0	Закрепление отсутствует
51	482870.35	1346636.01	Картометрический метод	5.0	Закрепление отсутствует
52	482874.19	1346647.56	Картометрический метод	5.0	Закрепление отсутствует
53	482896.95	1346655.73	Картометрический метод	5.0	Закрепление отсутствует
54	482939.23	1346693.02	Картометрический метод	5.0	Закрепление отсутствует
55	482940.53	1346706.59	Картометрический метод	5.0	Закрепление отсутствует
56	482862.27	1346767.56	Картометрический метод	5.0	Закрепление отсутствует
57	482843.77	1346769.94	Картометрический метод	5.0	Закрепление отсутствует
58	482830.97	1346759.72	Картометрический метод	5.0	Закрепление отсутствует
59	482790.41	1346707.16	Картометрический метод	5.0	Закрепление отсутствует
60	482782.05	1346703.78	Картометрический метод	5.0	Закрепление отсутствует
61	482742.99	1346736.34	Картометрический метод	5.0	Закрепление отсутствует
62	482731.05	1346758.81	Картометрический метод	5.0	Закрепление отсутствует
63	482715.18	1346772.10	Картометрический метод	5.0	Закрепление отсутствует
64	482673.89	1346793.38	Картометрический метод	5.0	Закрепление отсутствует
65	482666.05	1346786.68	Картометрический метод	5.0	Закрепление отсутствует
66	482653.20	1346762.92	Картометрический метод	5.0	Закрепление отсутствует
67	482639.01	1346755.71	Картометрический метод	5.0	Закрепление отсутствует
68	482576.11	1346760.51	Картометрический метод	5.0	Закрепление отсутствует
69	482571.96	1346829.24	Картометрический метод	5.0	Закрепление отсутствует
70	482532.42	1346863.56	Картометрический метод	5.0	Закрепление отсутствует
71	482486.93	1346894.69	Картометрический метод	5.0	Закрепление отсутствует
1	482471.25	1346895.96	Картометрический метод	5.0	Закрепление отсутствует

2. Сведения о характерных точках границ объекта					
Обозначение характерных точек границ	Координаты, м		Метод определения координат характерной точки	Средняя квадратическая погрешность положения характерной точки (M <sub>t</sub> ), м	Описание обозначения точки на местности (при наличии)
	X	Y			
1	2	3	4	5	6
72	478798.75	1349787.37	Картометрический метод	5.0	Закрепление отсутствует
73	478771.32	1349778.96	Картометрический метод	5.0	Закрепление отсутствует
74	478634.73	1349707.79	Картометрический метод	5.0	Закрепление отсутствует
75	478581.95	1349615.61	Картометрический метод	5.0	Закрепление отсутствует
76	478686.20	1349363.17	Картометрический метод	5.0	Закрепление отсутствует
77	478680.84	1349358.66	Картометрический метод	5.0	Закрепление отсутствует
78	478520.66	1349224.28	Картометрический метод	5.0	Закрепление отсутствует
79	478552.70	1349126.28	Картометрический метод	5.0	Закрепление отсутствует
80	478598.08	1349215.82	Картометрический метод	5.0	Закрепление отсутствует
81	478804.13	1349109.67	Картометрический метод	5.0	Закрепление отсутствует
82	478850.18	1349111.93	Картометрический метод	5.0	Закрепление отсутствует
83	478866.67	1349085.94	Картометрический метод	5.0	Закрепление отсутствует
84	478873.18	1349088.71	Картометрический метод	5.0	Закрепление отсутствует
85	478894.70	1349122.31	Картометрический метод	5.0	Закрепление отсутствует
86	478901.06	1349135.83	Картометрический метод	5.0	Закрепление отсутствует
87	478896.91	1349155.13	Картометрический метод	5.0	Закрепление отсутствует
88	479065.23	1349191.29	Картометрический метод	5.0	Закрепление отсутствует
89	479047.24	1349318.64	Картометрический метод	5.0	Закрепление отсутствует
90	479154.69	1349323.81	Картометрический метод	5.0	Закрепление отсутствует
91	479087.64	1349439.54	Картометрический метод	5.0	Закрепление отсутствует
92	479047.23	1349434.67	Картометрический метод	5.0	Закрепление отсутствует
93	479007.35	1349495.25	Картометрический метод	5.0	Закрепление отсутствует
94	479000.72	1349505.48	Картометрический метод	5.0	Закрепление отсутствует
95	479023.92	1349503.36	Картометрический метод	5.0	Закрепление отсутствует
96	478996.12	1349572.13	Картометрический метод	5.0	Закрепление отсутствует

2. Сведения о характерных точках границ объекта					
Обозначение характерных точек границ	Координаты, м		Метод определения координат характерной точки	Средняя квадратическая погрешность положения характерной точки (M <sub>t</sub> ), м	Описание обозначения точки на местности (при наличии)
	X	Y			
1	2	3	4	5	6
97	478963.67	1349590.66	Картометрический метод	5.0	Закрепление отсутствует
98	478944.77	1349615.86	Картометрический метод	5.0	Закрепление отсутствует
99	478945.99	1349622.51	Картометрический метод	5.0	Закрепление отсутствует
100	478829.78	1349734.81	Картометрический метод	5.0	Закрепление отсутствует
72	478798.75	1349787.37	Картометрический метод	5.0	Закрепление отсутствует
101	481900.02	1345766.61	Картометрический метод	5.0	Закрепление отсутствует
102	481892.14	1345739.77	Картометрический метод	5.0	Закрепление отсутствует
103	481887.02	1345701.97	Картометрический метод	5.0	Закрепление отсутствует
104	481877.24	1345665.17	Картометрический метод	5.0	Закрепление отсутствует
105	481868.68	1345663.30	Картометрический метод	5.0	Закрепление отсутствует
106	481855.20	1345670.40	Картометрический метод	5.0	Закрепление отсутствует
107	481838.28	1345681.64	Картометрический метод	5.0	Закрепление отсутствует
108	481824.07	1345683.74	Картометрический метод	5.0	Закрепление отсутствует
109	481809.03	1345631.96	Картометрический метод	5.0	Закрепление отсутствует
110	481874.27	1345379.29	Картометрический метод	5.0	Закрепление отсутствует
111	481901.58	1345349.32	Картометрический метод	5.0	Закрепление отсутствует
112	481964.30	1345334.76	Картометрический метод	5.0	Закрепление отсутствует
113	481965.65	1345334.04	Картометрический метод	5.0	Закрепление отсутствует
114	481966.79	1345331.96	Картометрический метод	5.0	Закрепление отсутствует
115	481994.71	1345253.73	Картометрический метод	5.0	Закрепление отсутствует
116	481996.66	1345248.12	Картометрический метод	5.0	Закрепление отсутствует
117	481998.38	1345245.27	Картометрический метод	5.0	Закрепление отсутствует
118	482045.35	1345191.42	Картометрический метод	5.0	Закрепление отсутствует
119	482047.05	1345211.14	Картометрический метод	5.0	Закрепление отсутствует
120	482047.72	1345243.34	Картометрический метод	5.0	Закрепление отсутствует

2. Сведения о характерных точках границ объекта					
Обозначение характерных точек границ	Координаты, м		Метод определения координат характерной точки	Средняя квадратическая погрешность положения характерной точки (M <sub>t</sub> ), м	Описание обозначения точки на местности (при наличии)
	X	Y			
1	2	3	4	5	6
121	482049.36	1345262.76	Картометрический метод	5.0	Закрепление отсутствует
122	482051.38	1345298.40	Картометрический метод	5.0	Закрепление отсутствует
123	482054.42	1345321.14	Картометрический метод	5.0	Закрепление отсутствует
124	482055.12	1345349.18	Картометрический метод	5.0	Закрепление отсутствует
125	482054.61	1345367.02	Картометрический метод	5.0	Закрепление отсутствует
126	482056.95	1345409.45	Картометрический метод	5.0	Закрепление отсутствует
127	482066.72	1345412.44	Картометрический метод	5.0	Закрепление отсутствует
128	482069.07	1345412.58	Картометрический метод	5.0	Закрепление отсутствует
129	482089.69	1345399.24	Картометрический метод	5.0	Закрепление отсутствует
130	482111.91	1345388.61	Картометрический метод	5.0	Закрепление отсутствует
131	482132.86	1345381.63	Картометрический метод	5.0	Закрепление отсутствует
132	482150.64	1345381.14	Картометрический метод	5.0	Закрепление отсутствует
133	482160.91	1345381.84	Картометрический метод	5.0	Закрепление отсутствует
134	482162.63	1345381.15	Картометрический метод	5.0	Закрепление отсутствует
135	482148.70	1345469.01	Картометрический метод	5.0	Закрепление отсутствует
136	482078.29	1345536.71	Картометрический метод	5.0	Закрепление отсутствует
137	482048.33	1345583.04	Картометрический метод	5.0	Закрепление отсутствует
138	482034.61	1345614.99	Картометрический метод	5.0	Закрепление отсутствует
139	482018.22	1345670.28	Картометрический метод	5.0	Закрепление отсутствует
140	482013.94	1345681.35	Картометрический метод	5.0	Закрепление отсутствует
141	482007.33	1345696.08	Картометрический метод	5.0	Закрепление отсутствует
142	481994.20	1345717.93	Картометрический метод	5.0	Закрепление отсутствует
143	481979.24	1345731.74	Картометрический метод	5.0	Закрепление отсутствует
144	481942.83	1345750.09	Картометрический метод	5.0	Закрепление отсутствует
101	481900.02	1345766.61	Картометрический метод	5.0	Закрепление отсутствует

2. Сведения о характерных точках границ объекта					
Обозначение характерных точек границ	Координаты, м		Метод определения координат характерной точки	Средняя квадратическая погрешность положения характерной точки (M <sub>t</sub> ), м	Описание обозначения точки на местности (при наличии)
	X	Y			
1	2	3	4	5	6
145	480979.46	1346411.94	Картометрический метод	5.0	Закрепление отсутствует
146	480977.36	1346410.92	Картометрический метод	5.0	Закрепление отсутствует
147	480966.72	1346401.12	Картометрический метод	5.0	Закрепление отсутствует
148	480964.70	1346398.45	Картометрический метод	5.0	Закрепление отсутствует
149	480954.96	1346379.66	Картометрический метод	5.0	Закрепление отсутствует
150	480955.03	1346352.54	Картометрический метод	5.0	Закрепление отсутствует
151	480971.20	1346320.84	Картометрический метод	5.0	Закрепление отсутствует
152	481001.84	1346291.52	Картометрический метод	5.0	Закрепление отсутствует
153	481020.00	1346279.02	Картометрический метод	5.0	Закрепление отсутствует
154	481043.84	1346262.85	Картометрический метод	5.0	Закрепление отсутствует
155	481096.91	1346231.89	Картометрический метод	5.0	Закрепление отсутствует
156	481119.16	1346210.42	Картометрический метод	5.0	Закрепление отсутствует
157	481120.09	1346209.50	Картометрический метод	5.0	Закрепление отсутствует
158	481119.98	1346205.73	Картометрический метод	5.0	Закрепление отсутствует
159	481107.35	1346187.72	Картометрический метод	5.0	Закрепление отсутствует
160	481108.27	1346170.95	Картометрический метод	5.0	Закрепление отсутствует
161	481133.02	1346139.55	Картометрический метод	5.0	Закрепление отсутствует
162	481179.29	1346084.35	Картометрический метод	5.0	Закрепление отсутствует
163	481220.88	1346038.56	Картометрический метод	5.0	Закрепление отсутствует
164	481223.68	1346036.94	Картометрический метод	5.0	Закрепление отсутствует
165	481241.05	1346033.03	Картометрический метод	5.0	Закрепление отсутствует
166	481258.78	1346046.09	Картометрический метод	5.0	Закрепление отсутствует
167	481278.16	1346069.63	Картометрический метод	5.0	Закрепление отсутствует
168	481292.56	1346081.45	Картометрический метод	5.0	Закрепление отсутствует
169	481294.82	1346082.45	Картометрический метод	5.0	Закрепление отсутствует

2. Сведения о характерных точках границ объекта					
Обозначение характерных точек границ	Координаты, м		Метод определения координат характерной точки	Средняя квадратическая погрешность положения характерной точки (M <sub>t</sub> ), м	Описание обозначения точки на местности (при наличии)
	X	Y			
1	2	3	4	5	6
170	481323.06	1346088.04	Картометрический метод	5.0	Закрепление отсутствует
171	481325.46	1346087.54	Картометрический метод	5.0	Закрепление отсутствует
172	481370.25	1346069.40	Картометрический метод	5.0	Закрепление отсутствует
173	481414.51	1346050.07	Картометрический метод	5.0	Закрепление отсутствует
174	481437.57	1346037.52	Картометрический метод	5.0	Закрепление отсутствует
175	481438.52	1346036.40	Картометрический метод	5.0	Закрепление отсутствует
176	481438.24	1346024.65	Картометрический метод	5.0	Закрепление отсутствует
177	481415.69	1345979.33	Картометрический метод	5.0	Закрепление отсутствует
178	481425.42	1345910.58	Картометрический метод	5.0	Закрепление отсутствует
179	481435.61	1345812.89	Картометрический метод	5.0	Закрепление отсутствует
180	481443.42	1345782.57	Картометрический метод	5.0	Закрепление отсутствует
181	481452.96	1345773.26	Картометрический метод	5.0	Закрепление отсутствует
182	481468.05	1345778.07	Картометрический метод	5.0	Закрепление отсутствует
183	481470.62	1345780.02	Картометрический метод	5.0	Закрепление отсутствует
184	481482.93	1345798.28	Картометрический метод	5.0	Закрепление отсутствует
185	481496.00	1345825.82	Картометрический метод	5.0	Закрепление отсутствует
186	481505.37	1345849.42	Картометрический метод	5.0	Закрепление отсутствует
187	481513.83	1345860.00	Картометрический метод	5.0	Закрепление отсутствует
188	481535.13	1345859.75	Картометрический метод	5.0	Закрепление отсутствует
189	481553.66	1345851.40	Картометрический метод	5.0	Закрепление отсутствует
190	481572.19	1345839.55	Картометрический метод	5.0	Закрепление отсутствует
191	481615.87	1345826.07	Картометрический метод	5.0	Закрепление отсутствует
192	481666.89	1345813.72	Картометрический метод	5.0	Закрепление отсутствует
193	481706.72	1345802.10	Картометрический метод	5.0	Закрепление отсутствует
194	481726.41	1345797.05	Картометрический метод	5.0	Закрепление отсутствует

2. Сведения о характерных точках границ объекта					
Обозначение характерных точек границ	Координаты, м		Метод определения координат характерной точки	Средняя квадратическая погрешность положения характерной точки (M <sub>t</sub> ), м	Описание обозначения точки на местности (при наличии)
	X	Y			
1	2	3	4	5	6
195	481751.06	1345790.79	Картометрический метод	5.0	Закрепление отсутствует
196	481769.39	1345787.28	Картометрический метод	5.0	Закрепление отсутствует
197	481772.38	1345788.15	Картометрический метод	5.0	Закрепление отсутствует
198	481781.93	1345795.26	Картометрический метод	5.0	Закрепление отсутствует
199	481799.06	1345812.90	Картометрический метод	5.0	Закрепление отсутствует
200	481819.92	1345822.01	Картометрический метод	5.0	Закрепление отсутствует
201	481861.21	1345831.63	Картометрический метод	5.0	Закрепление отсутствует
202	481869.38	1345841.61	Картометрический метод	5.0	Закрепление отсутствует
203	481869.64	1345845.10	Картометрический метод	5.0	Закрепление отсутствует
204	481869.09	1345851.05	Картометрический метод	5.0	Закрепление отсутствует
205	481856.95	1345889.84	Картометрический метод	5.0	Закрепление отсутствует
206	481845.27	1345911.35	Картометрический метод	5.0	Закрепление отсутствует
207	481827.78	1345923.20	Картометрический метод	5.0	Закрепление отсутствует
208	481793.91	1345942.50	Картометрический метод	5.0	Закрепление отсутствует
209	481759.43	1345956.62	Картометрический метод	5.0	Закрепление отсутствует
210	481733.74	1345969.63	Картометрический метод	5.0	Закрепление отсутствует
211	481683.94	1345995.04	Картометрический метод	5.0	Закрепление отсутствует
212	481665.69	1346017.30	Картометрический метод	5.0	Закрепление отсутствует
213	481664.62	1346019.49	Картометрический метод	5.0	Закрепление отсутствует
214	481663.23	1346035.51	Картометрический метод	5.0	Закрепление отсутствует
215	481663.66	1346037.94	Картометрический метод	5.0	Закрепление отсутствует
216	481672.73	1346058.94	Картометрический метод	5.0	Закрепление отсутствует
217	481700.55	1346104.48	Картометрический метод	5.0	Закрепление отсутствует
218	481704.02	1346122.75	Картометрический метод	5.0	Закрепление отсутствует
219	481700.70	1346131.54	Картометрический метод	5.0	Закрепление отсутствует

2. Сведения о характерных точках границ объекта					
Обозначение характерных точек границ	Координаты, м		Метод определения координат характерной точки	Средняя квадратическая погрешность положения характерной точки (M <sub>t</sub> ), м	Описание обозначения точки на местности (при наличии)
	X	Y			
1	2	3	4	5	6
220	481698.74	1346134.18	Картометрический метод	5.0	Закрепление отсутствует
221	481682.02	1346147.42	Картометрический метод	5.0	Закрепление отсутствует
222	481657.14	1346163.90	Картометрический метод	5.0	Закрепление отсутствует
223	481579.68	1346202.47	Картометрический метод	5.0	Закрепление отсутствует
224	481558.55	1346208.75	Картометрический метод	5.0	Закрепление отсутствует
225	481477.15	1346209.47	Картометрический метод	5.0	Закрепление отсутствует
226	481464.64	1346200.68	Картометрический метод	5.0	Закрепление отсутствует
227	481462.58	1346198.14	Картометрический метод	5.0	Закрепление отсутствует
228	481456.06	1346182.48	Картометрический метод	5.0	Закрепление отсутствует
229	481451.19	1346162.70	Картометрический метод	5.0	Закрепление отсутствует
230	481445.62	1346135.26	Картометрический метод	5.0	Закрепление отсутствует
231	481439.05	1346127.62	Картометрический метод	5.0	Закрепление отсутствует
232	481437.68	1346126.79	Картометрический метод	5.0	Закрепление отсутствует
233	481419.19	1346124.88	Картометрический метод	5.0	Закрепление отсутствует
234	481360.96	1346136.67	Картометрический метод	5.0	Закрепление отсутствует
235	481323.43	1346156.40	Картометрический метод	5.0	Закрепление отсутствует
236	481282.75	1346183.94	Картометрический метод	5.0	Закрепление отсутствует
237	481248.25	1346215.23	Картометрический метод	5.0	Закрепление отсутствует
238	481232.46	1346234.02	Картометрический метод	5.0	Закрепление отсутствует
239	481214.19	1346266.50	Картометрический метод	5.0	Закрепление отсутствует
240	481200.99	1346278.74	Картометрический метод	5.0	Закрепление отсутствует
241	481198.86	1346280.08	Картометрический метод	5.0	Закрепление отсутствует
242	481177.70	1346287.05	Картометрический метод	5.0	Закрепление отсутствует
243	481168.34	1346288.02	Картометрический метод	5.0	Закрепление отсутствует
244	481137.06	1346290.68	Картометрический метод	5.0	Закрепление отсутствует

## 2. Сведения о характерных точках границ объекта

Обозначение характерных точек границ	Координаты, м		Метод определения координат характерной точки	Средняя квадратическая погрешность положения характерной точки (Mt), м	Описание обозначения точки на местности (при наличии)
	X	Y			
1	2	3	4	5	6
245	481118.95	1346299.79	Картометрический метод	5.0	Закрепление отсутствует
246	481100.81	1346317.64	Картометрический метод	5.0	Закрепление отсутствует
247	481072.08	1346342.79	Картометрический метод	5.0	Закрепление отсутствует
248	481047.05	1346365.72	Картометрический метод	5.0	Закрепление отсутствует
249	481035.26	1346377.91	Картометрический метод	5.0	Закрепление отсутствует
250	481021.85	1346398.53	Картометрический метод	5.0	Закрепление отсутствует
251	481012.73	1346407.42	Картометрический метод	5.0	Закрепление отсутствует
252	481010.64	1346408.64	Картометрический метод	5.0	Закрепление отсутствует
145	480979.46	1346411.94	Картометрический метод	5.0	Закрепление отсутствует

## 3. Сведения о характерных точках части (частей) границы объекта

Обозначение характерных точек части границы	Координаты, м		Метод определения координат характерной точки	Средняя квадратическая погрешность положения характерной точки (Mt), м	Описание обозначения точки на местности (при наличии)
	X	Y			
1	2	3	4	5	6
-	-	-	-	-	-

### Раздел 3

#### Сведения о местоположении измененных (уточненных) границ объекта

1. Система координат -

2. Сведения о характерных точках границ объекта

Обозначение характерных точек границ	Существующие координаты, м		Измененные (уточненные) координаты, м		Метод определения координат характерной точки	Средняя квадратическая погрешность положения характерной точки (Mt), м	Описание обозначения точки на местности (при наличии)
	X	Y	X	Y			
1	2	3	4	5	6	7	8
-	-	-	-	-	-	-	

3. Сведения о характерных точках части (частей) границы объекта

Обозначение характерных точек части границы	Существующие координаты, м		Измененные (уточненные) координаты, м		Метод определения координат характерной точки	Средняя квадратическая погрешность положения характерной точки (Mt), м	Описание обозначения точки на местности (при наличии)
	X	Y	X	Y			
1	2	3	4	5	6	7	8
-	-	-	-	-	-	-	

## ГРАФИЧЕСКОЕ ОПИСАНИЕ

**местоположения границ населенных пунктов, территориальных зон, особо охраняемых природных территорий, зон с особыми условиями использования территории**

### Зона озелененных территорий специального назначения

(наименование объекта, местоположение границ которого описано (далее - объект))

#### Раздел 1

#### Сведения об объекте

№ п/п	Характеристики объекта	Описание характеристик
1	2	3
1.	Местоположение объекта	Ленинградская область, м.р-н Выборгский, с.п Первомайское
2.	Площадь объекта +/- величина погрешности определения площади (P +/- Дельта P)	2087431 +/- 3031 м <sup>2</sup>
3.	Иные характеристики объекта	-

## Раздел 2

### Сведения о местоположении границ объекта

1. Система координат МСК 47 зона 1

2. Сведения о характерных точках границ объекта

Обозначение характерных точек границ	Координаты, м		Метод определения координат характерной точки	Средняя квадратическая погрешность положения характерной точки (Mt), м	Описание обозначения точки на местности (при наличии)
	X	Y			
1	2	3	4	5	6
1	483999.19	1348786.26	Картометрический метод	5.0	Закрепление отсутствует
2	483967.18	1348767.22	Картометрический метод	5.0	Закрепление отсутствует
3	483954.85	1348759.28	Картометрический метод	5.0	Закрепление отсутствует
4	483928.64	1348742.50	Картометрический метод	5.0	Закрепление отсутствует
5	483859.14	1348696.18	Картометрический метод	5.0	Закрепление отсутствует
6	483838.60	1348682.04	Картометрический метод	5.0	Закрепление отсутствует
7	483819.18	1348671.12	Картометрический метод	5.0	Закрепление отсутствует
8	483812.99	1348668.05	Картометрический метод	5.0	Закрепление отсутствует
9	483845.32	1348640.11	Картометрический метод	5.0	Закрепление отсутствует
10	483850.24	1348642.99	Картометрический метод	5.0	Закрепление отсутствует
11	483871.00	1348625.53	Картометрический метод	5.0	Закрепление отсутствует
12	483889.54	1348609.94	Картометрический метод	5.0	Закрепление отсутствует
13	483895.61	1348617.06	Картометрический метод	5.0	Закрепление отсутствует
14	483918.81	1348597.46	Картометрический метод	5.0	Закрепление отсутствует
15	483955.08	1348566.81	Картометрический метод	5.0	Закрепление отсутствует
16	483961.58	1348561.36	Картометрический метод	5.0	Закрепление отсутствует
17	483999.42	1348529.59	Картометрический метод	5.0	Закрепление отсутствует
18	483993.95	1348523.07	Картометрический метод	5.0	Закрепление отсутствует
19	483990.79	1348510.95	Картометрический метод	5.0	Закрепление отсутствует
20	484010.29	1348505.87	Картометрический метод	5.0	Закрепление отсутствует
21	484034.40	1348498.42	Картометрический метод	5.0	Закрепление отсутствует
22	484037.50	1348497.46	Картометрический метод	5.0	Закрепление отсутствует

2. Сведения о характерных точках границ объекта					
Обозначение характерных точек границ	Координаты, м		Метод определения координат характерной точки	Средняя квадратическая погрешность положения характерной точки (M <sub>t</sub> ), м	Описание обозначения точки на местности (при наличии)
	X	Y			
1	2	3	4	5	6
23	484042.99	1348494.89	Картометрический метод	5.0	Закрепление отсутствует
24	484067.84	1348472.80	Картометрический метод	5.0	Закрепление отсутствует
25	484089.40	1348456.32	Картометрический метод	5.0	Закрепление отсутствует
26	484082.64	1348438.83	Картометрический метод	5.0	Закрепление отсутствует
27	484085.20	1348425.92	Картометрический метод	5.0	Закрепление отсутствует
28	484150.66	1348366.52	Картометрический метод	5.0	Закрепление отсутствует
29	484142.36	1348356.39	Картометрический метод	5.0	Закрепление отсутствует
30	484140.87	1348353.95	Картометрический метод	5.0	Закрепление отсутствует
31	484140.94	1348353.14	Картометрический метод	5.0	Закрепление отсутствует
32	484150.31	1348345.10	Картометрический метод	5.0	Закрепление отсутствует
33	484161.25	1348356.90	Картометрический метод	5.0	Закрепление отсутствует
34	484291.65	1348238.57	Картометрический метод	5.0	Закрепление отсутствует
35	484294.56	1348242.28	Картометрический метод	5.0	Закрепление отсутствует
36	484313.03	1348264.98	Картометрический метод	5.0	Закрепление отсутствует
37	484314.85	1348266.63	Картометрический метод	5.0	Закрепление отсутствует
38	484317.44	1348267.06	Картометрический метод	5.0	Закрепление отсутствует
39	484324.69	1348247.89	Картометрический метод	5.0	Закрепление отсутствует
40	484335.14	1348218.83	Картометрический метод	5.0	Закрепление отсутствует
41	484330.02	1348216.92	Картометрический метод	5.0	Закрепление отсутствует
42	484329.89	1348210.68	Картометрический метод	5.0	Закрепление отсутствует
43	484344.94	1348173.93	Картометрический метод	5.0	Закрепление отсутствует
44	484353.45	1348175.18	Картометрический метод	5.0	Закрепление отсутствует
45	484354.49	1348175.17	Картометрический метод	5.0	Закрепление отсутствует
46	484368.87	1348175.00	Картометрический метод	5.0	Закрепление отсутствует
47	484372.58	1348145.90	Картометрический метод	5.0	Закрепление отсутствует

2. Сведения о характерных точках границ объекта					
Обозначение характерных точек границ	Координаты, м		Метод определения координат характерной точки	Средняя квадратическая погрешность положения характерной точки (M <sub>t</sub> ), м	Описание обозначения точки на местности (при наличии)
	X	Y			
1	2	3	4	5	6
48	484446.24	1348142.09	Картометрический метод	5.0	Закрепление отсутствует
49	484519.94	1348095.57	Картометрический метод	5.0	Закрепление отсутствует
50	484528.20	1348090.35	Картометрический метод	5.0	Закрепление отсутствует
51	484570.35	1348047.59	Картометрический метод	5.0	Закрепление отсутствует
52	484602.36	1348029.38	Картометрический метод	5.0	Закрепление отсутствует
53	484659.04	1347997.14	Картометрический метод	5.0	Закрепление отсутствует
54	484685.45	1348002.61	Картометрический метод	5.0	Закрепление отсутствует
55	484797.91	1347915.29	Картометрический метод	5.0	Закрепление отсутствует
56	484828.47	1347952.38	Картометрический метод	5.0	Закрепление отсутствует
57	484859.29	1348011.30	Картометрический метод	5.0	Закрепление отсутствует
58	484860.05	1348042.03	Картометрический метод	5.0	Закрепление отсутствует
59	484860.30	1348051.88	Картометрический метод	5.0	Закрепление отсутствует
60	484856.68	1348062.87	Картометрический метод	5.0	Закрепление отсутствует
61	484856.60	1348063.12	Картометрический метод	5.0	Закрепление отсутствует
62	484853.58	1348072.30	Картометрический метод	5.0	Закрепление отсутствует
63	484856.99	1348076.35	Картометрический метод	5.0	Закрепление отсутствует
64	484850.17	1348082.33	Картометрический метод	5.0	Закрепление отсутствует
65	484823.57	1348100.24	Картометрический метод	5.0	Закрепление отсутствует
66	484797.18	1348117.99	Картометрический метод	5.0	Закрепление отсутствует
67	484787.28	1348127.56	Картометрический метод	5.0	Закрепление отсутствует
68	484742.69	1348165.84	Картометрический метод	5.0	Закрепление отсутствует
69	484727.52	1348179.18	Картометрический метод	5.0	Закрепление отсутствует
70	484670.74	1348235.49	Картометрический метод	5.0	Закрепление отсутствует
71	484655.84	1348225.39	Картометрический метод	5.0	Закрепление отсутствует
72	484565.29	1348300.15	Картометрический метод	5.0	Закрепление отсутствует

2. Сведения о характерных точках границ объекта					
Обозначение характерных точек границ	Координаты, м		Метод определения координат характерной точки	Средняя квадратическая погрешность положения характерной точки (M <sub>t</sub> ), м	Описание обозначения точки на местности (при наличии)
	X	Y			
1	2	3	4	5	6
73	484469.11	1348379.56	Картометрический метод	5.0	Закрепление отсутствует
74	484469.39	1348409.55	Картометрический метод	5.0	Закрепление отсутствует
75	484465.64	1348409.26	Картометрический метод	5.0	Закрепление отсутствует
76	484427.11	1348415.67	Картометрический метод	5.0	Закрепление отсутствует
77	484387.36	1348460.13	Картометрический метод	5.0	Закрепление отсутствует
78	484375.32	1348473.60	Картометрический метод	5.0	Закрепление отсутствует
79	484346.04	1348506.35	Картометрический метод	5.0	Закрепление отсутствует
80	484343.37	1348509.33	Картометрический метод	5.0	Закрепление отсутствует
81	484334.08	1348519.73	Картометрический метод	5.0	Закрепление отсутствует
82	484276.13	1348484.48	Картометрический метод	5.0	Закрепление отсутствует
83	484226.64	1348562.25	Картометрический метод	5.0	Закрепление отсутствует
84	484243.04	1348581.82	Картометрический метод	5.0	Закрепление отсутствует
85	484181.19	1348633.67	Картометрический метод	5.0	Закрепление отсутствует
86	484152.53	1348657.70	Картометрический метод	5.0	Закрепление отсутствует
87	484052.25	1348741.77	Картометрический метод	5.0	Закрепление отсутствует
88	484031.25	1348730.00	Картометрический метод	5.0	Закрепление отсутствует
89	484021.47	1348747.45	Картометрический метод	5.0	Закрепление отсутствует
90	484035.86	1348755.51	Картометрический метод	5.0	Закрепление отсутствует
1	483999.19	1348786.26	Картометрический метод	5.0	Закрепление отсутствует
91	484584.67	1348248.71	Картометрический метод	5.0	Закрепление отсутствует
92	484569.45	1348241.10	Картометрический метод	5.0	Закрепление отсутствует
93	484600.54	1348185.87	Картометрический метод	5.0	Закрепление отсутствует
94	484587.31	1348179.58	Картометрический метод	5.0	Закрепление отсутствует
95	484606.19	1348143.22	Картометрический метод	5.0	Закрепление отсутствует
96	484627.66	1348156.10	Картометрический метод	5.0	Закрепление отсутствует

2. Сведения о характерных точках границ объекта					
Обозначение характерных точек границ	Координаты, м		Метод определения координат характерной точки	Средняя квадратическая погрешность положения характерной точки (M <sub>t</sub> ), м	Описание обозначения точки на местности (при наличии)
	X	Y			
1	2	3	4	5	6
97	484614.94	1348177.74	Картометрический метод	5.0	Закрепление отсутствует
98	484622.37	1348181.24	Картометрический метод	5.0	Закрепление отсутствует
91	484584.67	1348248.71	Картометрический метод	5.0	Закрепление отсутствует
99	483978.94	1348768.56	Картометрический метод	5.0	Закрепление отсутствует
100	483965.79	1348760.99	Картометрический метод	5.0	Закрепление отсутствует
101	483946.64	1348747.70	Картометрический метод	5.0	Закрепление отсутствует
102	483971.64	1348723.07	Картометрический метод	5.0	Закрепление отсутствует
103	483998.61	1348746.92	Картометрический метод	5.0	Закрепление отсутствует
99	483978.94	1348768.56	Картометрический метод	5.0	Закрепление отсутствует
104	484589.30	1348085.15	Картометрический метод	5.0	Закрепление отсутствует
105	484580.67	1348076.81	Картометрический метод	5.0	Закрепление отсутствует
106	484589.01	1348068.18	Картометрический метод	5.0	Закрепление отсутствует
107	484597.64	1348076.53	Картометрический метод	5.0	Закрепление отсутствует
104	484589.30	1348085.15	Картометрический метод	5.0	Закрепление отсутствует
108	484289.03	1348332.41	Картометрический метод	5.0	Закрепление отсутствует
109	484283.85	1348326.31	Картометрический метод	5.0	Закрепление отсутствует
110	484288.43	1348322.43	Картометрический метод	5.0	Закрепление отсутствует
111	484293.60	1348328.53	Картометрический метод	5.0	Закрепление отсутствует
108	484289.03	1348332.41	Картометрический метод	5.0	Закрепление отсутствует
112	484014.85	1348561.18	Картометрический метод	5.0	Закрепление отсутствует
113	484009.68	1348555.08	Картометрический метод	5.0	Закрепление отсутствует
114	484014.25	1348551.20	Картометрический метод	5.0	Закрепление отсутствует
115	484019.43	1348557.30	Картометрический метод	5.0	Закрепление отсутствует
112	484014.85	1348561.18	Картометрический метод	5.0	Закрепление отсутствует
116	472172.24	1348176.91	Картометрический метод	5.0	Закрепление отсутствует

2. Сведения о характерных точках границ объекта					
Обозначение характерных точек границ	Координаты, м		Метод определения координат характерной точки	Средняя квадратическая погрешность положения характерной точки (M <sub>t</sub> ), м	Описание обозначения точки на местности (при наличии)
	X	Y			
1	2	3	4	5	6
117	472175.86	1348167.51	Картометрический метод	5.0	Закрепление отсутствует
118	472172.35	1348166.15	Картометрический метод	5.0	Закрепление отсутствует
119	472110.00	1348142.04	Картометрический метод	5.0	Закрепление отсутствует
120	472151.55	1348057.77	Картометрический метод	5.0	Закрепление отсутствует
121	472055.92	1347957.04	Картометрический метод	5.0	Закрепление отсутствует
122	471928.90	1347985.68	Картометрический метод	5.0	Закрепление отсутствует
123	471919.10	1348086.06	Картометрический метод	5.0	Закрепление отсутствует
124	471918.46	1348092.58	Картометрический метод	5.0	Закрепление отсутствует
125	471916.04	1348117.38	Картометрический метод	5.0	Закрепление отсутствует
126	471866.17	1348109.95	Картометрический метод	5.0	Закрепление отсутствует
127	471883.81	1348032.44	Картометрический метод	5.0	Закрепление отсутствует
128	471905.51	1348035.09	Картометрический метод	5.0	Закрепление отсутствует
129	471922.44	1347907.03	Картометрический метод	5.0	Закрепление отсутствует
130	471934.08	1347792.73	Картометрический метод	5.0	Закрепление отсутствует
131	471954.74	1347791.87	Картометрический метод	5.0	Закрепление отсутствует
132	471977.49	1347788.82	Картометрический метод	5.0	Закрепление отсутствует
133	471981.73	1347801.95	Картометрический метод	5.0	Закрепление отсутствует
134	472007.68	1347798.26	Картометрический метод	5.0	Закрепление отсутствует
135	472003.93	1347768.62	Картометрический метод	5.0	Закрепление отсутствует
136	472002.34	1347758.95	Картометрический метод	5.0	Закрепление отсутствует
137	472021.19	1347745.87	Картометрический метод	5.0	Закрепление отсутствует
138	472016.64	1347734.19	Картометрический метод	5.0	Закрепление отсутствует
139	472033.41	1347727.65	Картометрический метод	5.0	Закрепление отсутствует
140	472039.97	1347723.47	Картометрический метод	5.0	Закрепление отсутствует
141	472065.27	1347712.01	Картометрический метод	5.0	Закрепление отсутствует

2. Сведения о характерных точках границ объекта					
Обозначение характерных точек границ	Координаты, м		Метод определения координат характерной точки	Средняя квадратическая погрешность положения характерной точки (M <sub>t</sub> ), м	Описание обозначения точки на местности (при наличии)
	X	Y			
1	2	3	4	5	6
142	472050.42	1347679.22	Картометрический метод	5.0	Закрепление отсутствует
143	472041.52	1347683.25	Картометрический метод	5.0	Закрепление отсутствует
144	472027.77	1347652.89	Картометрический метод	5.0	Закрепление отсутствует
145	472020.35	1347635.51	Картометрический метод	5.0	Закрепление отсутствует
146	472014.71	1347622.32	Картометрический метод	5.0	Закрепление отсутствует
147	471999.18	1347598.40	Картометрический метод	5.0	Закрепление отсутствует
148	471992.11	1347606.40	Картометрический метод	5.0	Закрепление отсутствует
149	471991.15	1347589.30	Картометрический метод	5.0	Закрепление отсутствует
150	471992.94	1347586.21	Картометрический метод	5.0	Закрепление отсутствует
151	471997.67	1347580.14	Картометрический метод	5.0	Закрепление отсутствует
152	472005.50	1347570.11	Картометрический метод	5.0	Закрепление отсутствует
153	472003.45	1347563.59	Картометрический метод	5.0	Закрепление отсутствует
154	471998.08	1347552.49	Картометрический метод	5.0	Закрепление отсутствует
155	471994.61	1347546.28	Картометрический метод	5.0	Закрепление отсутствует
156	471989.85	1347546.06	Картометрический метод	5.0	Закрепление отсутствует
157	471994.58	1347517.56	Картометрический метод	5.0	Закрепление отсутствует
158	471998.91	1347518.05	Картометрический метод	5.0	Закрепление отсутствует
159	471999.06	1347516.11	Картометрический метод	5.0	Закрепление отсутствует
160	471999.56	1347509.83	Картометрический метод	5.0	Закрепление отсутствует
161	472035.94	1347509.91	Картометрический метод	5.0	Закрепление отсутствует
162	472031.97	1347564.84	Картометрический метод	5.0	Закрепление отсутствует
163	472041.49	1347591.83	Картометрический метод	5.0	Закрепление отсутствует
164	472082.77	1347620.41	Картометрический метод	5.0	Закрепление отсутствует
165	472106.58	1347615.64	Картометрический метод	5.0	Закрепление отсутствует
166	472155.79	1347574.37	Картометрический метод	5.0	Закрепление отсутствует

2. Сведения о характерных точках границ объекта					
Обозначение характерных точек границ	Координаты, м		Метод определения координат характерной точки	Средняя квадратическая погрешность положения характерной точки (M <sub>t</sub> ), м	Описание обозначения точки на местности (при наличии)
	X	Y			
1	2	3	4	5	6
167	472179.61	1347560.08	Картометрический метод	5.0	Закрепление отсутствует
168	472203.42	1347558.49	Картометрический метод	5.0	Закрепление отсутствует
169	472244.69	1347528.33	Картометрический метод	5.0	Закрепление отсутствует
170	472335.18	1347463.24	Картометрический метод	5.0	Закрепление отсутствует
171	472336.16	1347462.55	Картометрический метод	5.0	Закрепление отсутствует
172	472350.32	1347575.95	Картометрический метод	5.0	Закрепление отсутствует
173	472322.48	1347575.95	Картометрический метод	5.0	Закрепление отсутствует
174	472270.09	1347590.24	Картометрический метод	5.0	Закрепление отсутствует
175	472231.99	1347633.11	Картометрический метод	5.0	Закрепление отсутствует
176	472195.48	1347717.24	Картометрический метод	5.0	Закрепление отсутствует
177	472249.86	1347788.48	Картометрический метод	5.0	Закрепление отсутствует
178	472293.67	1347828.30	Картометрический метод	5.0	Закрепление отсутствует
179	472308.09	1347841.41	Картометрический метод	5.0	Закрепление отсутствует
180	472365.55	1347898.26	Картометрический метод	5.0	Закрепление отсутствует
181	472318.52	1347961.74	Картометрический метод	5.0	Закрепление отсутствует
182	472297.35	1348071.49	Картометрический метод	5.0	Закрепление отсутствует
183	472354.32	1348151.98	Картометрический метод	5.0	Закрепление отсутствует
184	472358.11	1348157.33	Картометрический метод	5.0	Закрепление отсутствует
185	472349.62	1348163.62	Картометрический метод	5.0	Закрепление отсутствует
186	472257.87	1348169.74	Картометрический метод	5.0	Закрепление отсутствует
187	472209.61	1348173.83	Картометрический метод	5.0	Закрепление отсутствует
188	472188.20	1348175.59	Картометрический метод	5.0	Закрепление отсутствует
116	472172.24	1348176.91	Картометрический метод	5.0	Закрепление отсутствует
189	474764.98	1357228.27	Картометрический метод	5.0	Закрепление отсутствует
190	474755.44	1357217.52	Картометрический метод	5.0	Закрепление отсутствует

2. Сведения о характерных точках границ объекта					
Обозначение характерных точек границ	Координаты, м		Метод определения координат характерной точки	Средняя квадратическая погрешность положения характерной точки (M <sub>t</sub> ), м	Описание обозначения точки на местности (при наличии)
	X	Y			
1	2	3	4	5	6
191	474709.41	1357165.65	Картометрический метод	5.0	Закрепление отсутствует
192	474664.97	1357115.56	Картометрический метод	5.0	Закрепление отсутствует
193	474657.03	1357121.91	Картометрический метод	5.0	Закрепление отсутствует
194	474617.35	1357045.71	Картометрический метод	5.0	Закрепление отсутствует
195	474499.63	1356982.30	Картометрический метод	5.0	Закрепление отсутствует
196	474496.17	1356974.95	Картометрический метод	5.0	Закрепление отсутствует
197	474488.14	1356951.76	Картометрический метод	5.0	Закрепление отсутствует
198	474476.37	1356915.06	Картометрический метод	5.0	Закрепление отсутствует
199	474469.93	1356886.48	Картометрический метод	5.0	Закрепление отсутствует
200	474478.33	1356863.22	Картометрический метод	5.0	Закрепление отсутствует
201	474493.55	1356855.39	Картометрический метод	5.0	Закрепление отсутствует
202	474513.64	1356858.46	Картометрический метод	5.0	Закрепление отсутствует
203	474525.37	1356871.46	Картометрический метод	5.0	Закрепление отсутствует
204	474529.50	1356883.09	Картометрический метод	5.0	Закрепление отсутствует
205	474532.96	1356892.84	Картометрический метод	5.0	Закрепление отсутствует
206	474540.54	1356926.82	Картометрический метод	5.0	Закрепление отсутствует
207	474550.21	1356936.27	Картометрический метод	5.0	Закрепление отсутствует
208	474568.90	1356934.29	Картометрический метод	5.0	Закрепление отсутствует
209	474572.49	1356936.51	Картометрический метод	5.0	Закрепление отсутствует
210	474572.80	1356935.16	Картометрический метод	5.0	Закрепление отсутствует
211	474575.79	1356922.02	Картометрический метод	5.0	Закрепление отсутствует
212	474569.73	1356888.29	Картометрический метод	5.0	Закрепление отсутствует
213	474569.73	1356864.42	Картометрический метод	5.0	Закрепление отсутствует
214	474577.19	1356852.17	Картометрический метод	5.0	Закрепление отсутствует
215	474595.88	1356845.09	Картометрический метод	5.0	Закрепление отсутствует

2. Сведения о характерных точках границ объекта					
Обозначение характерных точек границ	Координаты, м		Метод определения координат характерной точки	Средняя квадратическая погрешность положения характерной точки (M <sub>t</sub> ), м	Описание обозначения точки на местности (при наличии)
	X	Y			
1	2	3	4	5	6
216	474607.63	1356839.02	Картометрический метод	5.0	Закрепление отсутствует
217	474615.21	1356824.62	Картометрический метод	5.0	Закрепление отсутствует
218	474614.49	1356810.43	Картометрический метод	5.0	Закрепление отсутствует
219	474608.37	1356798.57	Картометрический метод	5.0	Закрепление отсутствует
220	474645.07	1356762.78	Картометрический метод	5.0	Закрепление отсутствует
221	474676.77	1356760.31	Картометрический метод	5.0	Закрепление отсутствует
222	474707.69	1356759.81	Картометрический метод	5.0	Закрепление отсутствует
223	474728.18	1356750.83	Картометрический метод	5.0	Закрепление отсутствует
224	474741.42	1356745.03	Картометрический метод	5.0	Закрепление отсутствует
225	474759.68	1356736.56	Картометрический метод	5.0	Закрепление отсутствует
226	474760.96	1356735.97	Картометрический метод	5.0	Закрепление отсутствует
227	474767.57	1356732.90	Картометрический метод	5.0	Закрепление отсутствует
228	474830.09	1356720.28	Картометрический метод	5.0	Закрепление отсутствует
229	474848.30	1356716.60	Картометрический метод	5.0	Закрепление отсутствует
230	474876.73	1356720.39	Картометрический метод	5.0	Закрепление отсутствует
231	474890.67	1356725.52	Картометрический метод	5.0	Закрепление отсутствует
232	474907.38	1356731.68	Картометрический метод	5.0	Закрепление отсутствует
233	474919.94	1356736.31	Картометрический метод	5.0	Закрепление отсутствует
234	474931.37	1356744.75	Картометрический метод	5.0	Закрепление отсутствует
235	474974.65	1356776.73	Картометрический метод	5.0	Закрепление отсутствует
236	474992.81	1356795.70	Картометрический метод	5.0	Закрепление отсутствует
237	475003.86	1356813.90	Картометрический метод	5.0	Закрепление отсутствует
238	475013.69	1356848.86	Картометрический метод	5.0	Закрепление отсутствует
239	475009.46	1356925.06	Картометрический метод	5.0	Закрепление отсутствует
240	475037.83	1356943.50	Картометрический метод	5.0	Закрепление отсутствует

2. Сведения о характерных точках границ объекта					
Обозначение характерных точек границ	Координаты, м		Метод определения координат характерной точки	Средняя квадратическая погрешность положения характерной точки (M <sub>t</sub> ), м	Описание обозначения точки на местности (при наличии)
	X	Y			
1	2	3	4	5	6
241	474875.02	1357086.93	Картометрический метод	5.0	Закрепление отсутствует
242	474865.41	1357100.21	Картометрический метод	5.0	Закрепление отсутствует
243	474843.54	1357130.43	Картометрический метод	5.0	Закрепление отсутствует
244	474817.62	1357172.97	Картометрический метод	5.0	Закрепление отсутствует
245	474789.53	1357209.48	Картометрический метод	5.0	Закрепление отсутствует
189	474764.98	1357228.27	Картометрический метод	5.0	Закрепление отсутствует
246	479151.44	1347430.31	Картометрический метод	5.0	Закрепление отсутствует
247	479102.49	1347418.40	Картометрический метод	5.0	Закрепление отсутствует
248	478990.04	1347327.12	Картометрический метод	5.0	Закрепление отсутствует
249	478940.58	1347284.19	Картометрический метод	5.0	Закрепление отсутствует
250	478919.93	1347266.27	Картометрический метод	5.0	Закрепление отсутствует
251	478839.23	1347222.61	Картометрический метод	5.0	Закрепление отсутствует
252	478827.32	1347197.48	Картометрический метод	5.0	Закрепление отсутствует
253	478827.32	1347169.69	Картометрический метод	5.0	Закрепление отсутствует
254	478843.20	1347144.56	Картометрический метод	5.0	Закрепление отсутствует
255	478869.66	1347120.75	Картометрический метод	5.0	Закрепление отсутствует
256	478886.86	1347078.41	Картометрический метод	5.0	Закрепление отсутствует
257	478906.70	1347051.95	Картометрический метод	5.0	Закрепление отсутствует
258	478953.00	1347010.94	Картометрический метод	5.0	Закрепление отсутствует
259	478976.81	1347003.01	Картометрический метод	5.0	Закрепление отсутствует
260	479007.24	1347022.85	Картометрический метод	5.0	Закрепление отсутствует
261	479028.41	1347062.54	Картометрический метод	5.0	Закрепление отсутствует
262	479045.61	1347081.06	Картометрический метод	5.0	Закрепление отсутствует
263	479072.06	1347057.25	Картометрический метод	5.0	Закрепление отсутствует
264	479095.88	1347024.17	Картометрический метод	5.0	Закрепление отсутствует

2. Сведения о характерных точках границ объекта					
Обозначение характерных точек границ	Координаты, м		Метод определения координат характерной точки	Средняя квадратическая погрешность положения характерной точки (M <sub>t</sub> ), м	Описание обозначения точки на местности (при наличии)
	X	Y			
1	2	3	4	5	6
265	479099.85	1346973.90	Картометрический метод	5.0	Закрепление отсутствует
266	479124.98	1346943.47	Картометрический метод	5.0	Закрепление отсутствует
267	479144.82	1346881.30	Картометрический метод	5.0	Закрепление отсутствует
268	479290.35	1346858.81	Картометрический метод	5.0	Закрепление отсутствует
269	479316.80	1346858.81	Картометрический метод	5.0	Закрепление отсутствует
270	479353.85	1346920.99	Картометрический метод	5.0	Закрепление отсутствует
271	479376.34	1346964.64	Картометрический метод	5.0	Закрепление отсутствует
272	479384.27	1347000.36	Картометрический метод	5.0	Закрепление отсутствует
273	479412.05	1347026.82	Картометрический метод	5.0	Закрепление отсутствует
274	479302.25	1347132.65	Картометрический метод	5.0	Закрепление отсутствует
275	479292.99	1347104.87	Картометрический метод	5.0	Закрепление отсутствует
276	479251.98	1347104.87	Картометрический метод	5.0	Закрепление отсутствует
277	479222.88	1347120.75	Картометрический метод	5.0	Закрепление отсутствует
278	479160.70	1347204.09	Картометрический метод	5.0	Закрепление отсутствует
279	479160.70	1347218.64	Картометрический метод	5.0	Закрепление отсутствует
280	479214.94	1347282.14	Картометрический метод	5.0	Закрепление отсутствует
281	479226.85	1347311.25	Картометрический метод	5.0	Закрепление отсутствует
282	479228.17	1347349.61	Картометрический метод	5.0	Закрепление отсутствует
283	479189.80	1347409.14	Картометрический метод	5.0	Закрепление отсутствует
246	479151.44	1347430.31	Картометрический метод	5.0	Закрепление отсутствует
284	483366.35	1349179.53	Картометрический метод	5.0	Закрепление отсутствует
285	483347.66	1349163.00	Картометрический метод	5.0	Закрепление отсутствует
286	483306.35	1349126.49	Картометрический метод	5.0	Закрепление отсутствует
287	483305.83	1349106.42	Картометрический метод	5.0	Закрепление отсутствует
288	483347.49	1349070.41	Картометрический метод	5.0	Закрепление отсутствует

2. Сведения о характерных точках границ объекта					
Обозначение характерных точек границ	Координаты, м		Метод определения координат характерной точки	Средняя квадратическая погрешность положения характерной точки (M <sub>t</sub> ), м	Описание обозначения точки на местности (при наличии)
	X	Y			
1	2	3	4	5	6
289	483348.70	1349071.56	Картометрический метод	5.0	Закрепление отсутствует
290	483354.46	1349066.05	Картометрический метод	5.0	Закрепление отсутствует
291	483372.56	1349048.74	Картометрический метод	5.0	Закрепление отсутствует
292	483518.43	1348922.66	Картометрический метод	5.0	Закрепление отсутствует
293	483552.58	1348893.14	Картометрический метод	5.0	Закрепление отсутствует
294	483552.93	1348892.84	Картометрический метод	5.0	Закрепление отсутствует
295	483560.23	1348896.32	Картометрический метод	5.0	Закрепление отсутствует
296	483564.28	1348895.49	Картометрический метод	5.0	Закрепление отсутствует
297	483572.14	1348891.16	Картометрический метод	5.0	Закрепление отсутствует
298	483575.38	1348888.38	Картометрический метод	5.0	Закрепление отсутствует
299	483583.11	1348878.55	Картометрический метод	5.0	Закрепление отсутствует
300	483587.32	1348875.25	Картометрический метод	5.0	Закрепление отсутствует
301	483608.45	1348865.55	Картометрический метод	5.0	Закрепление отсутствует
302	483624.87	1348859.58	Картометрический метод	5.0	Закрепление отсутствует
303	483629.26	1348856.48	Картометрический метод	5.0	Закрепление отсутствует
304	483634.27	1348847.02	Картометрический метод	5.0	Закрепление отсутствует
305	483634.57	1348842.18	Картометрический метод	5.0	Закрепление отсутствует
306	483632.42	1348829.04	Картометрический метод	5.0	Закрепление отсутствует
307	483630.60	1348825.70	Картометрический метод	5.0	Закрепление отсутствует
308	483644.81	1348813.42	Картометрический метод	5.0	Закрепление отсутствует
309	483656.88	1348818.92	Картометрический метод	5.0	Закрепление отсутствует
310	483666.05	1348799.33	Картометрический метод	5.0	Закрепление отсутствует
311	483669.40	1348792.17	Картометрический метод	5.0	Закрепление отсутствует
312	483670.17	1348790.52	Картометрический метод	5.0	Закрепление отсутствует
313	483794.51	1348683.85	Картометрический метод	5.0	Закрепление отсутствует

2. Сведения о характерных точках границ объекта					
Обозначение характерных точек границ	Координаты, м		Метод определения координат характерной точки	Средняя квадратическая погрешность положения характерной точки (M <sub>t</sub> ), м	Описание обозначения точки на местности (при наличии)
	X	Y			
1	2	3	4	5	6
314	483808.90	1348690.58	Картометрический метод	5.0	Закрепление отсутствует
315	483826.94	1348700.73	Картометрический метод	5.0	Закрепление отсутствует
316	483846.82	1348714.40	Картометрический метод	5.0	Закрепление отсутствует
317	483916.54	1348760.86	Картометрический метод	5.0	Закрепление отсутствует
318	483942.96	1348777.78	Картометрический метод	5.0	Закрепление отсутствует
319	483955.46	1348785.84	Картометрический метод	5.0	Закрепление отсутствует
320	483970.88	1348795.22	Картометрический метод	5.0	Закрепление отсутствует
321	483954.41	1348808.81	Картометрический метод	5.0	Закрепление отсутствует
322	483936.00	1348788.64	Картометрический метод	5.0	Закрепление отсутствует
323	483884.17	1348836.24	Картометрический метод	5.0	Закрепление отсутствует
324	483809.09	1348948.86	Картометрический метод	5.0	Закрепление отсутствует
325	483818.04	1348949.46	Картометрический метод	5.0	Закрепление отсутствует
326	483822.79	1348948.50	Картометрический метод	5.0	Закрепление отсутствует
327	483826.82	1348951.16	Картометрический метод	5.0	Закрепление отсутствует
328	483821.92	1348959.07	Картометрический метод	5.0	Закрепление отсутствует
329	483821.45	1348960.32	Картометрический метод	5.0	Закрепление отсутствует
330	483823.41	1348961.63	Картометрический метод	5.0	Закрепление отсутствует
331	483819.00	1348968.24	Картометрический метод	5.0	Закрепление отсутствует
332	483818.54	1348968.02	Картометрический метод	5.0	Закрепление отсутствует
333	483818.50	1348968.14	Картометрический метод	5.0	Закрепление отсутствует
334	483816.01	1348967.24	Картометрический метод	5.0	Закрепление отсутствует
335	483815.96	1348966.79	Картометрический метод	5.0	Закрепление отсутствует
336	483805.14	1348961.62	Картометрический метод	5.0	Закрепление отсутствует
337	483799.63	1348961.24	Картометрический метод	5.0	Закрепление отсутствует
338	483783.79	1348964.56	Картометрический метод	5.0	Закрепление отсутствует

2. Сведения о характерных точках границ объекта					
Обозначение характерных точек границ	Координаты, м		Метод определения координат характерной точки	Средняя квадратическая погрешность положения характерной точки (M <sub>t</sub> ), м	Описание обозначения точки на местности (при наличии)
	X	Y			
1	2	3	4	5	6
339	483775.89	1348969.63	Картометрический метод	5.0	Закрепление отсутствует
340	483774.14	1348966.91	Картометрический метод	5.0	Закрепление отсутствует
341	483773.33	1348965.65	Картометрический метод	5.0	Закрепление отсутствует
342	483768.77	1348960.44	Картометрический метод	5.0	Закрепление отсутствует
343	483768.17	1348960.59	Картометрический метод	5.0	Закрепление отсутствует
344	483753.10	1348974.12	Картометрический метод	5.0	Закрепление отсутствует
345	483695.16	1348995.94	Картометрический метод	5.0	Закрепление отсутствует
346	483663.01	1349022.93	Картометрический метод	5.0	Закрепление отсутствует
347	483669.52	1349043.84	Картометрический метод	5.0	Закрепление отсутствует
348	483683.90	1349061.58	Картометрический метод	5.0	Закрепление отсутствует
349	483660.26	1349078.57	Картометрический метод	5.0	Закрепление отсутствует
350	483631.72	1349088.79	Картометрический метод	5.0	Закрепление отсутствует
351	483616.23	1349079.34	Картометрический метод	5.0	Закрепление отсутствует
352	483587.25	1349119.11	Картометрический метод	5.0	Закрепление отсутствует
353	483595.96	1349124.31	Картометрический метод	5.0	Закрепление отсутствует
354	483589.36	1349129.85	Картометрический метод	5.0	Закрепление отсутствует
355	483571.61	1349120.33	Картометрический метод	5.0	Закрепление отсутствует
356	483554.54	1349147.20	Картометрический метод	5.0	Закрепление отсутствует
357	483565.54	1349149.81	Картометрический метод	5.0	Закрепление отсутствует
358	483547.71	1349164.76	Картометрический метод	5.0	Закрепление отсутствует
359	483545.64	1349166.48	Картометрический метод	5.0	Закрепление отсутствует
360	483525.45	1349165.49	Картометрический метод	5.0	Закрепление отсутствует
361	483426.51	1349160.24	Картометрический метод	5.0	Закрепление отсутствует
284	483366.35	1349179.53	Картометрический метод	5.0	Закрепление отсутствует
362	483587.42	1348919.82	Картометрический метод	5.0	Закрепление отсутствует

2. Сведения о характерных точках границ объекта					
Обозначение характерных точек границ	Координаты, м		Метод определения координат характерной точки	Средняя квадратическая погрешность положения характерной точки (M <sub>t</sub> ), м	Описание обозначения точки на местности (при наличии)
	X	Y			
1	2	3	4	5	6
363	483582.25	1348913.71	Картометрический метод	5.0	Закрепление отсутствует
364	483586.83	1348909.83	Картометрический метод	5.0	Закрепление отсутствует
365	483592.00	1348915.94	Картометрический метод	5.0	Закрепление отсутствует
362	483587.42	1348919.82	Картометрический метод	5.0	Закрепление отсутствует
366	483793.67	1348746.95	Картометрический метод	5.0	Закрепление отсутствует
367	483788.55	1348740.85	Картометрический метод	5.0	Закрепление отсутствует
368	483793.07	1348736.97	Картометрический метод	5.0	Закрепление отсутствует
369	483798.25	1348743.07	Картометрический метод	5.0	Закрепление отсутствует
366	483793.67	1348746.95	Картометрический метод	5.0	Закрепление отсутствует
370	484838.10	1348287.50	Картометрический метод	5.0	Закрепление отсутствует
371	484838.54	1348288.19	Картометрический метод	5.0	Закрепление отсутствует
372	484838.54	1348288.20	Картометрический метод	5.0	Закрепление отсутствует
373	484844.75	1348297.86	Картометрический метод	5.0	Закрепление отсутствует
374	484883.74	1348358.64	Картометрический метод	5.0	Закрепление отсутствует
375	484893.03	1348375.16	Картометрический метод	5.0	Закрепление отсутствует
376	484907.71	1348431.98	Картометрический метод	5.0	Закрепление отсутствует
377	484910.49	1348439.51	Картометрический метод	5.0	Закрепление отсутствует
378	484911.38	1348441.90	Картометрический метод	5.0	Закрепление отсутствует
379	484933.13	1348477.17	Картометрический метод	5.0	Закрепление отсутствует
380	484949.83	1348495.10	Картометрический метод	5.0	Закрепление отсутствует
381	484956.26	1348494.15	Картометрический метод	5.0	Закрепление отсутствует
382	485049.66	1348587.98	Картометрический метод	5.0	Закрепление отсутствует
383	485106.04	1348644.61	Картометрический метод	5.0	Закрепление отсутствует
384	485101.44	1348647.32	Картометрический метод	5.0	Закрепление отсутствует
385	485097.87	1348649.42	Картометрический метод	5.0	Закрепление отсутствует

2. Сведения о характерных точках границ объекта					
Обозначение характерных точек границ	Координаты, м		Метод определения координат характерной точки	Средняя квадратическая погрешность положения характерной точки (M <sub>t</sub> ), м	Описание обозначения точки на местности (при наличии)
	X	Y			
1	2	3	4	5	6
386	485081.31	1348659.15	Картометрический метод	5.0	Закрепление отсутствует
387	485068.17	1348666.88	Картометрический метод	5.0	Закрепление отсутствует
388	485033.11	1348618.01	Картометрический метод	5.0	Закрепление отсутствует
389	485023.64	1348624.78	Картометрический метод	5.0	Закрепление отсутствует
390	485030.73	1348634.36	Картометрический метод	5.0	Закрепление отсутствует
391	485034.41	1348644.01	Картометрический метод	5.0	Закрепление отсутствует
392	485035.74	1348656.71	Картометрический метод	5.0	Закрепление отсутствует
393	485047.16	1348673.01	Картометрический метод	5.0	Закрепление отсутствует
394	485048.99	1348678.16	Картометрический метод	5.0	Закрепление отсутствует
395	485041.13	1348682.78	Картометрический метод	5.0	Закрепление отсутствует
396	485039.27	1348683.87	Картометрический метод	5.0	Закрепление отсутствует
397	485036.08	1348685.75	Картометрический метод	5.0	Закрепление отсутствует
398	485028.41	1348690.26	Картометрический метод	5.0	Закрепление отсутствует
399	485024.61	1348692.50	Картометрический метод	5.0	Закрепление отсутствует
400	485026.49	1348704.08	Картометрический метод	5.0	Закрепление отсутствует
401	485028.47	1348716.28	Картометрический метод	5.0	Закрепление отсутствует
402	485028.99	1348719.44	Картометрический метод	5.0	Закрепление отсутствует
403	485032.45	1348740.74	Картометрический метод	5.0	Закрепление отсутствует
404	485032.45	1348740.75	Картометрический метод	5.0	Закрепление отсутствует
405	485033.57	1348749.24	Картометрический метод	5.0	Закрепление отсутствует
406	485038.40	1348751.31	Картометрический метод	5.0	Закрепление отсутствует
407	485043.93	1348757.67	Картометрический метод	5.0	Закрепление отсутствует
408	485059.56	1348775.64	Картометрический метод	5.0	Закрепление отсутствует
409	485069.50	1348795.34	Картометрический метод	5.0	Закрепление отсутствует
410	485080.98	1348812.27	Картометрический метод	5.0	Закрепление отсутствует

2. Сведения о характерных точках границ объекта					
Обозначение характерных точек границ	Координаты, м		Метод определения координат характерной точки	Средняя квадратическая погрешность положения характерной точки (M <sub>t</sub> ), м	Описание обозначения точки на местности (при наличии)
	X	Y			
1	2	3	4	5	6
411	485082.28	1348814.01	Картометрический метод	5.0	Закрепление отсутствует
412	485098.53	1348835.72	Картометрический метод	5.0	Закрепление отсутствует
413	485110.74	1348852.03	Картометрический метод	5.0	Закрепление отсутствует
414	485119.59	1348859.19	Картометрический метод	5.0	Закрепление отсутствует
415	485141.85	1348877.20	Картометрический метод	5.0	Закрепление отсутствует
416	485153.40	1348886.55	Картометрический метод	5.0	Закрепление отсутствует
417	485159.24	1348882.77	Картометрический метод	5.0	Закрепление отсутствует
418	485162.26	1348888.11	Картометрический метод	5.0	Закрепление отсутствует
419	485171.15	1348902.56	Картометрический метод	5.0	Закрепление отсутствует
420	485188.54	1348906.92	Картометрический метод	5.0	Закрепление отсутствует
421	485202.93	1348897.57	Картометрический метод	5.0	Закрепление отсутствует
422	485207.04	1348894.59	Картометрический метод	5.0	Закрепление отсутствует
423	485225.00	1348881.57	Картометрический метод	5.0	Закрепление отсутствует
424	485235.93	1348901.19	Картометрический метод	5.0	Закрепление отсутствует
425	485235.98	1348901.28	Картометрический метод	5.0	Закрепление отсутствует
426	485239.21	1348907.07	Картометрический метод	5.0	Закрепление отсутствует
427	485244.29	1348916.19	Картометрический метод	5.0	Закрепление отсутствует
428	485249.99	1348915.00	Картометрический метод	5.0	Закрепление отсутствует
429	485263.55	1348912.15	Картометрический метод	5.0	Закрепление отсутствует
430	485278.58	1348909.00	Картометрический метод	5.0	Закрепление отсутствует
431	485271.05	1348869.56	Картометрический метод	5.0	Закрепление отсутствует
432	485268.09	1348854.08	Картометрический метод	5.0	Закрепление отсутствует
433	485237.06	1348859.96	Картометрический метод	5.0	Закрепление отсутствует
434	485228.58	1348845.37	Картометрический метод	5.0	Закрепление отсутствует
435	485227.75	1348843.94	Картометрический метод	5.0	Закрепление отсутствует

2. Сведения о характерных точках границ объекта					
Обозначение характерных точек границ	Координаты, м		Метод определения координат характерной точки	Средняя квадратическая погрешность положения характерной точки (M <sub>t</sub> ), м	Описание обозначения точки на местности (при наличии)
	X	Y			
1	2	3	4	5	6
436	485201.84	1348808.75	Картометрический метод	5.0	Закрепление отсутствует
437	485180.41	1348773.40	Картометрический метод	5.0	Закрепление отсутствует
438	485249.89	1348726.26	Картометрический метод	5.0	Закрепление отсутствует
439	485318.85	1348777.94	Картометрический метод	5.0	Закрепление отсутствует
440	485379.05	1348823.05	Картометрический метод	5.0	Закрепление отсутствует
441	485397.58	1348855.67	Картометрический метод	5.0	Закрепление отсутствует
442	485475.50	1348908.32	Картометрический метод	5.0	Закрепление отсутствует
443	485482.59	1348910.96	Картометрический метод	5.0	Закрепление отсутствует
444	485473.49	1348930.59	Картометрический метод	5.0	Закрепление отсутствует
445	485468.95	1348939.46	Картометрический метод	5.0	Закрепление отсутствует
446	485469.30	1348939.64	Картометрический метод	5.0	Закрепление отсутствует
447	485462.57	1348954.16	Картометрический метод	5.0	Закрепление отсутствует
448	485445.10	1348930.85	Картометрический метод	5.0	Закрепление отсутствует
449	485337.74	1348905.74	Картометрический метод	5.0	Закрепление отсутствует
450	485331.76	1348930.76	Картометрический метод	5.0	Закрепление отсутствует
451	485331.67	1348931.14	Картометрический метод	5.0	Закрепление отсутствует
452	485318.11	1348987.84	Картометрический метод	5.0	Закрепление отсутствует
453	485298.47	1348987.13	Картометрический метод	5.0	Закрепление отсутствует
454	485295.05	1348998.55	Картометрический метод	5.0	Закрепление отсутствует
455	485294.21	1349001.34	Картометрический метод	5.0	Закрепление отсутствует
456	485294.17	1349001.47	Картометрический метод	5.0	Закрепление отсутствует
457	485287.95	1349022.21	Картометрический метод	5.0	Закрепление отсутствует
458	485287.95	1349022.22	Картометрический метод	5.0	Закрепление отсутствует
459	485291.27	1349037.72	Картометрический метод	5.0	Закрепление отсутствует
460	485292.16	1349041.86	Картометрический метод	5.0	Закрепление отсутствует

2. Сведения о характерных точках границ объекта					
Обозначение характерных точек границ	Координаты, м		Метод определения координат характерной точки	Средняя квадратическая погрешность положения характерной точки (M <sub>t</sub> ), м	Описание обозначения точки на местности (при наличии)
	X	Y			
1	2	3	4	5	6
461	485293.20	1349053.42	Картометрический метод	5.0	Закрепление отсутствует
462	485302.34	1349155.16	Картометрический метод	5.0	Закрепление отсутствует
463	485289.09	1349159.35	Картометрический метод	5.0	Закрепление отсутствует
464	485286.26	1349117.26	Картометрический метод	5.0	Закрепление отсутствует
465	485284.96	1349097.92	Картометрический метод	5.0	Закрепление отсутствует
466	485284.69	1349093.92	Картометрический метод	5.0	Закрепление отсутствует
467	485283.40	1349075.46	Картометрический метод	5.0	Закрепление отсутствует
468	485282.25	1349060.26	Картометрический метод	5.0	Закрепление отсутствует
469	485278.57	1349031.17	Картометрический метод	5.0	Закрепление отсутствует
470	485278.18	1349011.64	Картометрический метод	5.0	Закрепление отсутствует
471	485275.26	1348988.15	Картометрический метод	5.0	Закрепление отсутствует
472	485262.14	1348934.65	Картометрический метод	5.0	Закрепление отсутствует
473	485238.84	1348931.39	Картометрический метод	5.0	Закрепление отсутствует
474	485226.67	1348931.07	Картометрический метод	5.0	Закрепление отсутствует
475	485226.78	1348927.31	Картометрический метод	5.0	Закрепление отсутствует
476	485216.92	1348927.13	Картометрический метод	5.0	Закрепление отсутствует
477	485210.83	1348925.60	Картометрический метод	5.0	Закрепление отсутствует
478	485182.93	1348918.65	Картометрический метод	5.0	Закрепление отсутствует
479	485155.04	1348911.69	Картометрический метод	5.0	Закрепление отсутствует
480	485146.90	1348909.66	Картометрический метод	5.0	Закрепление отсутствует
481	485129.20	1348895.27	Картометрический метод	5.0	Закрепление отсутствует
482	485112.77	1348881.97	Картометрический метод	5.0	Закрепление отсутствует
483	485107.91	1348901.49	Картометрический метод	5.0	Закрепление отсутствует
484	485098.91	1348899.24	Картометрический метод	5.0	Закрепление отсутствует
485	485080.02	1348894.52	Картометрический метод	5.0	Закрепление отсутствует

2. Сведения о характерных точках границ объекта					
Обозначение характерных точек границ	Координаты, м		Метод определения координат характерной точки	Средняя квадратическая погрешность положения характерной точки (M <sub>t</sub> ), м	Описание обозначения точки на местности (при наличии)
	X	Y			
1	2	3	4	5	6
486	485068.57	1348886.47	Картометрический метод	5.0	Закрепление отсутствует
487	485065.86	1348875.34	Картометрический метод	5.0	Закрепление отсутствует
488	485057.23	1348854.10	Картометрический метод	5.0	Закрепление отсутствует
489	485055.69	1348846.74	Картометрический метод	5.0	Закрепление отсутствует
490	485047.33	1348829.71	Картометрический метод	5.0	Закрепление отсутствует
491	485033.45	1348801.41	Картометрический метод	5.0	Закрепление отсутствует
492	485016.65	1348812.94	Картометрический метод	5.0	Закрепление отсутствует
493	485004.35	1348798.96	Картометрический метод	5.0	Закрепление отсутствует
494	484994.05	1348776.18	Картометрический метод	5.0	Закрепление отсутствует
495	484986.09	1348760.64	Картометрический метод	5.0	Закрепление отсутствует
496	484985.85	1348757.48	Картометрический метод	5.0	Закрепление отсутствует
497	484988.37	1348758.37	Картометрический метод	5.0	Закрепление отсутствует
498	484995.15	1348720.94	Картометрический метод	5.0	Закрепление отсутствует
499	484970.55	1348716.49	Картометрический метод	5.0	Закрепление отсутствует
500	484962.83	1348712.71	Картометрический метод	5.0	Закрепление отсутствует
501	484935.95	1348690.17	Картометрический метод	5.0	Закрепление отсутствует
502	484925.46	1348686.27	Картометрический метод	5.0	Закрепление отсутствует
503	484900.50	1348677.00	Картометрический метод	5.0	Закрепление отсутствует
504	484885.18	1348677.25	Картометрический метод	5.0	Закрепление отсутствует
505	484882.97	1348670.49	Картометрический метод	5.0	Закрепление отсутствует
506	484879.39	1348669.15	Картометрический метод	5.0	Закрепление отсутствует
507	484860.65	1348677.64	Картометрический метод	5.0	Закрепление отсутствует
508	484846.81	1348683.90	Картометрический метод	5.0	Закрепление отсутствует
509	484836.96	1348695.04	Картометрический метод	5.0	Закрепление отсутствует
510	484817.27	1348719.33	Картометрический метод	5.0	Закрепление отсутствует

2. Сведения о характерных точках границ объекта					
Обозначение характерных точек границ	Координаты, м		Метод определения координат характерной точки	Средняя квадратическая погрешность положения характерной точки (M <sub>t</sub> ), м	Описание обозначения точки на местности (при наличии)
	X	Y			
1	2	3	4	5	6
511	484811.45	1348735.20	Картометрический метод	5.0	Закрепление отсутствует
512	484809.04	1348765.71	Картометрический метод	5.0	Закрепление отсутствует
513	484779.06	1348775.95	Картометрический метод	5.0	Закрепление отсутствует
514	484754.84	1348778.55	Картометрический метод	5.0	Закрепление отсутствует
515	484753.60	1348769.41	Картометрический метод	5.0	Закрепление отсутствует
516	484750.52	1348746.48	Картометрический метод	5.0	Закрепление отсутствует
517	484719.74	1348738.30	Картометрический метод	5.0	Закрепление отсутствует
518	484713.99	1348721.21	Картометрический метод	5.0	Закрепление отсутствует
519	484715.19	1348701.21	Картометрический метод	5.0	Закрепление отсутствует
520	484717.59	1348692.83	Картометрический метод	5.0	Закрепление отсутствует
521	484720.41	1348682.98	Картометрический метод	5.0	Закрепление отсутствует
522	484723.37	1348672.64	Картометрический метод	5.0	Закрепление отсутствует
523	484731.51	1348675.27	Картометрический метод	5.0	Закрепление отсутствует
524	484743.31	1348657.90	Картометрический метод	5.0	Закрепление отсутствует
525	484750.40	1348646.96	Картометрический метод	5.0	Закрепление отсутствует
526	484753.05	1348642.88	Картометрический метод	5.0	Закрепление отсутствует
527	484765.96	1348645.04	Картометрический метод	5.0	Закрепление отсутствует
528	484778.63	1348625.95	Картометрический метод	5.0	Закрепление отсутствует
529	484727.99	1348617.88	Картометрический метод	5.0	Закрепление отсутствует
530	484743.72	1348547.88	Картометрический метод	5.0	Закрепление отсутствует
531	484742.05	1348449.78	Картометрический метод	5.0	Закрепление отсутствует
532	484711.58	1348441.84	Картометрический метод	5.0	Закрепление отсутствует
533	484717.44	1348415.92	Картометрический метод	5.0	Закрепление отсутствует
534	484720.92	1348407.42	Картометрический метод	5.0	Закрепление отсутствует
535	484738.94	1348426.18	Картометрический метод	5.0	Закрепление отсутствует

2. Сведения о характерных точках границ объекта					
Обозначение характерных точек границ	Координаты, м		Метод определения координат характерной точки	Средняя квадратическая погрешность положения характерной точки (M <sub>t</sub> ), м	Описание обозначения точки на местности (при наличии)
	X	Y			
1	2	3	4	5	6
536	484795.84	1348425.80	Картометрический метод	5.0	Закрепление отсутствует
537	484802.74	1348425.76	Картометрический метод	5.0	Закрепление отсутствует
538	484807.39	1348389.16	Картометрический метод	5.0	Закрепление отсутствует
539	484811.62	1348375.26	Картометрический метод	5.0	Закрепление отсутствует
540	484809.58	1348371.94	Картометрический метод	5.0	Закрепление отсутствует
541	484811.67	1348355.53	Картометрический метод	5.0	Закрепление отсутствует
542	484781.31	1348324.11	Картометрический метод	5.0	Закрепление отсутствует
543	484786.95	1348319.31	Картометрический метод	5.0	Закрепление отсутствует
544	484793.17	1348315.22	Картометрический метод	5.0	Закрепление отсутствует
545	484791.71	1348316.81	Картометрический метод	5.0	Закрепление отсутствует
546	484791.12	1348318.56	Картометрический метод	5.0	Закрепление отсутствует
547	484791.75	1348323.47	Картометрический метод	5.0	Закрепление отсутствует
548	484794.25	1348326.28	Картометрический метод	5.0	Закрепление отсутствует
549	484796.38	1348327.14	Картометрический метод	5.0	Закрепление отсутствует
550	484801.44	1348329.16	Картометрический метод	5.0	Закрепление отсутствует
551	484804.39	1348331.16	Картометрический метод	5.0	Закрепление отсутствует
552	484808.72	1348336.80	Картометрический метод	5.0	Закрепление отсутствует
553	484811.46	1348342.55	Картометрический метод	5.0	Закрепление отсутствует
554	484814.89	1348354.72	Картометрический метод	5.0	Закрепление отсутствует
555	484816.78	1348368.27	Картометрический метод	5.0	Закрепление отсутствует
556	484816.76	1348374.91	Картометрический метод	5.0	Закрепление отсутствует
557	484815.63	1348384.60	Картометрический метод	5.0	Закрепление отсутствует
558	484815.95	1348388.53	Картометрический метод	5.0	Закрепление отсутствует
559	484817.21	1348390.08	Картометрический метод	5.0	Закрепление отсутствует
560	484816.13	1348393.14	Картометрический метод	5.0	Закрепление отсутствует

2. Сведения о характерных точках границ объекта					
Обозначение характерных точек границ	Координаты, м		Метод определения координат характерной точки	Средняя квадратическая погрешность положения характерной точки (M <sub>t</sub> ), м	Описание обозначения точки на местности (при наличии)
	X	Y			
1	2	3	4	5	6
561	484815.04	1348396.20	Картометрический метод	5.0	Закрепление отсутствует
562	484813.55	1348399.24	Картометрический метод	5.0	Закрепление отсутствует
563	484806.87	1348412.07	Картометрический метод	5.0	Закрепление отсутствует
564	484804.45	1348423.36	Картометрический метод	5.0	Закрепление отсутствует
565	484802.03	1348440.29	Картометрический метод	5.0	Закрепление отсутствует
566	484794.09	1348443.54	Картометрический метод	5.0	Закрепление отсутствует
567	484793.70	1348445.69	Картометрический метод	5.0	Закрепление отсутствует
568	484791.26	1348449.90	Картометрический метод	5.0	Закрепление отсутствует
569	484788.27	1348452.60	Картометрический метод	5.0	Закрепление отсутствует
570	484782.37	1348453.27	Картометрический метод	5.0	Закрепление отсутствует
571	484778.51	1348455.37	Картометрический метод	5.0	Закрепление отсутствует
572	484777.10	1348457.03	Картометрический метод	5.0	Закрепление отсутствует
573	484776.80	1348457.54	Картометрический метод	5.0	Закрепление отсутствует
574	484775.99	1348459.72	Картометрический метод	5.0	Закрепление отсутствует
575	484775.89	1348465.77	Картометрический метод	5.0	Закрепление отсутствует
576	484777.13	1348471.16	Картометрический метод	5.0	Закрепление отсутствует
577	484779.48	1348478.00	Картометрический метод	5.0	Закрепление отсутствует
578	484780.56	1348481.43	Картометрический метод	5.0	Закрепление отсутствует
579	484781.72	1348486.55	Картометрический метод	5.0	Закрепление отсутствует
580	484783.12	1348497.09	Картометрический метод	5.0	Закрепление отсутствует
581	484785.53	1348516.66	Картометрический метод	5.0	Закрепление отсутствует
582	484786.74	1348544.06	Картометрический метод	5.0	Закрепление отсутствует
583	484787.06	1348561.17	Картометрический метод	5.0	Закрепление отсутствует
584	484787.79	1348569.66	Картометрический метод	5.0	Закрепление отсутствует
585	484791.70	1348591.80	Картометрический метод	5.0	Закрепление отсутствует

2. Сведения о характерных точках границ объекта					
Обозначение характерных точек границ	Координаты, м		Метод определения координат характерной точки	Средняя квадратическая погрешность положения характерной точки (M <sub>t</sub> ), м	Описание обозначения точки на местности (при наличии)
	X	Y			
1	2	3	4	5	6
586	484793.09	1348607.82	Картометрический метод	5.0	Закрепление отсутствует
587	484792.76	1348615.89	Картометрический метод	5.0	Закрепление отсутствует
588	484790.60	1348627.65	Картометрический метод	5.0	Закрепление отсутствует
589	484788.54	1348633.20	Картометрический метод	5.0	Закрепление отсутствует
590	484785.07	1348639.45	Картометрический метод	5.0	Закрепление отсутствует
591	484775.89	1348650.67	Картометрический метод	5.0	Закрепление отсутствует
592	484765.98	1348661.15	Картометрический метод	5.0	Закрепление отсутствует
593	484761.63	1348667.63	Картометрический метод	5.0	Закрепление отсутствует
594	484755.90	1348679.79	Картометрический метод	5.0	Закрепление отсутствует
595	484745.40	1348695.96	Картометрический метод	5.0	Закрепление отсутствует
596	484744.13	1348698.83	Картометрический метод	5.0	Закрепление отсутствует
597	484742.62	1348704.42	Картометрический метод	5.0	Закрепление отсутствует
598	484742.28	1348709.25	Картометрический метод	5.0	Закрепление отсутствует
599	484742.62	1348711.65	Картометрический метод	5.0	Закрепление отсутствует
600	484744.70	1348716.27	Картометрический метод	5.0	Закрепление отсутствует
601	484746.38	1348718.13	Картометрический метод	5.0	Закрепление отсутствует
602	484748.85	1348719.79	Картометрический метод	5.0	Закрепление отсутствует
603	484754.36	1348722.34	Картометрический метод	5.0	Закрепление отсутствует
604	484764.00	1348728.52	Картометрический метод	5.0	Закрепление отсутствует
605	484765.47	1348729.29	Картометрический метод	5.0	Закрепление отсутствует
606	484768.67	1348730.17	Картометрический метод	5.0	Закрепление отсутствует
607	484772.13	1348729.42	Картометрический метод	5.0	Закрепление отсутствует
608	484774.33	1348727.92	Картометрический метод	5.0	Закрепление отсутствует
609	484777.85	1348723.70	Картометрический метод	5.0	Закрепление отсутствует
610	484793.96	1348703.82	Картометрический метод	5.0	Закрепление отсутствует

2. Сведения о характерных точках границ объекта					
Обозначение характерных точек границ	Координаты, м		Метод определения координат характерной точки	Средняя квадратическая погрешность положения характерной точки (M <sub>t</sub> ), м	Описание обозначения точки на местности (при наличии)
	X	Y			
1	2	3	4	5	6
611	484811.88	1348684.40	Картометрический метод	5.0	Закрепление отсутствует
612	484820.48	1348674.30	Картометрический метод	5.0	Закрепление отсутствует
613	484821.83	1348672.95	Картометрический метод	5.0	Закрепление отсутствует
614	484845.81	1348656.21	Картометрический метод	5.0	Закрепление отсутствует
615	484851.93	1348652.78	Картометрический метод	5.0	Закрепление отсутствует
616	484862.02	1348647.36	Картометрический метод	5.0	Закрепление отсутствует
617	484865.68	1348646.23	Картометрический метод	5.0	Закрепление отсутствует
618	484873.31	1348645.40	Картометрический метод	5.0	Закрепление отсутствует
619	484877.79	1348645.73	Картометрический метод	5.0	Закрепление отсутствует
620	484886.57	1348647.66	Картометрический метод	5.0	Закрепление отсутствует
621	484893.79	1348649.98	Картометрический метод	5.0	Закрепление отсутствует
622	484907.80	1348655.79	Картометрический метод	5.0	Закрепление отсутствует
623	484918.21	1348660.55	Картометрический метод	5.0	Закрепление отсутствует
624	484923.61	1348662.41	Картометрический метод	5.0	Закрепление отсутствует
625	484932.04	1348663.62	Картометрический метод	5.0	Закрепление отсутствует
626	484937.76	1348663.62	Картометрический метод	5.0	Закрепление отсутствует
627	484942.43	1348665.73	Картометрический метод	5.0	Закрепление отсутствует
628	484946.79	1348670.54	Картометрический метод	5.0	Закрепление отсутствует
629	484950.25	1348673.45	Картометрический метод	5.0	Закрепление отсутствует
630	484958.24	1348678.07	Картометрический метод	5.0	Закрепление отсутствует
631	484962.50	1348680.75	Картометрический метод	5.0	Закрепление отсутствует
632	484970.28	1348686.96	Картометрический метод	5.0	Закрепление отсутствует
633	484979.62	1348696.74	Картометрический метод	5.0	Закрепление отсутствует
634	484984.94	1348701.95	Картометрический метод	5.0	Закрепление отсутствует
635	484988.05	1348703.82	Картометрический метод	5.0	Закрепление отсутствует

2. Сведения о характерных точках границ объекта					
Обозначение характерных точек границ	Координаты, м		Метод определения координат характерной точки	Средняя квадратическая погрешность положения характерной точки (M <sub>t</sub> ), м	Описание обозначения точки на местности (при наличии)
	X	Y			
1	2	3	4	5	6
636	484995.88	1348706.53	Картометрический метод	5.0	Закрепление отсутствует
637	484999.72	1348709.59	Картометрический метод	5.0	Закрепление отсутствует
638	485001.00	1348710.90	Картометрический метод	5.0	Закрепление отсутствует
639	485005.37	1348714.51	Картометрический метод	5.0	Закрепление отсутствует
640	485008.38	1348715.41	Картометрический метод	5.0	Закрепление отсутствует
641	485010.57	1348715.49	Картометрический метод	5.0	Закрепление отсутствует
642	485013.27	1348715.00	Картометрический метод	5.0	Закрепление отсутствует
643	485015.15	1348714.66	Картометрический метод	5.0	Закрепление отсутствует
644	485019.01	1348712.96	Картометрический метод	5.0	Закрепление отсутствует
645	485020.27	1348711.65	Картометрический метод	5.0	Закрепление отсутствует
646	485020.90	1348709.27	Картометрический метод	5.0	Закрепление отсутствует
647	485020.27	1348703.52	Картометрический метод	5.0	Закрепление отсутствует
648	485020.22	1348699.94	Картометрический метод	5.0	Закрепление отсутствует
649	485021.93	1348693.13	Картометрический метод	5.0	Закрепление отсутствует
650	485022.59	1348691.33	Картометрический метод	5.0	Закрепление отсутствует
651	485023.99	1348687.49	Картометрический метод	5.0	Закрепление отсутствует
652	485024.04	1348684.85	Картометрический метод	5.0	Закрепление отсутствует
653	485023.09	1348682.75	Картометрический метод	5.0	Закрепление отсутствует
654	485019.67	1348678.83	Картометрический метод	5.0	Закрепление отсутствует
655	485015.69	1348672.92	Картометрический метод	5.0	Закрепление отсутствует
656	485014.70	1348669.64	Картометрический метод	5.0	Закрепление отсутствует
657	485014.46	1348665.72	Картометрический метод	5.0	Закрепление отсутствует
658	485014.34	1348660.48	Картометрический метод	5.0	Закрепление отсутствует
659	485013.80	1348658.05	Картометрический метод	5.0	Закрепление отсутствует
660	485008.68	1348650.22	Картометрический метод	5.0	Закрепление отсутствует

2. Сведения о характерных точках границ объекта					
Обозначение характерных точек границ	Координаты, м		Метод определения координат характерной точки	Средняя квадратическая погрешность положения характерной точки (M <sub>t</sub> ), м	Описание обозначения точки на местности (при наличии)
	X	Y			
1	2	3	4	5	6
661	485006.40	1348644.31	Картометрический метод	5.0	Закрепление отсутствует
662	485006.27	1348641.18	Картометрический метод	5.0	Закрепление отсутствует
663	485007.63	1348633.65	Картометрический метод	5.0	Закрепление отсутствует
664	485007.38	1348631.26	Картометрический метод	5.0	Закрепление отсутствует
665	485005.22	1348626.43	Картометрический метод	5.0	Закрепление отсутствует
666	485002.83	1348623.60	Картометрический метод	5.0	Закрепление отсутствует
667	485001.45	1348623.11	Картометрический метод	5.0	Закрепление отсутствует
668	485000.31	1348623.46	Картометрический метод	5.0	Закрепление отсутствует
669	484998.14	1348625.37	Картометрический метод	5.0	Закрепление отсутствует
670	484994.07	1348630.19	Картометрический метод	5.0	Закрепление отсутствует
671	484990.71	1348631.95	Картометрический метод	5.0	Закрепление отсутствует
672	484988.05	1348632.56	Картометрический метод	5.0	Закрепление отсутствует
673	484982.33	1348632.90	Картометрический метод	5.0	Закрепление отсутствует
674	484972.03	1348631.90	Картометрический метод	5.0	Закрепление отсутствует
675	484967.27	1348630.34	Картометрический метод	5.0	Закрепление отсутствует
676	484960.35	1348627.18	Картометрический метод	5.0	Закрепление отсутствует
677	484952.22	1348625.83	Картометрический метод	5.0	Закрепление отсутствует
678	484940.77	1348623.72	Картометрический метод	5.0	Закрепление отсутствует
679	484940.62	1348623.66	Картометрический метод	5.0	Закрепление отсутствует
680	484929.59	1348619.26	Картометрический метод	5.0	Закрепление отсутствует
681	484924.41	1348616.15	Картометрический метод	5.0	Закрепление отсутствует
682	484917.43	1348610.47	Картометрический метод	5.0	Закрепление отсутствует
683	484912.85	1348605.35	Картометрический метод	5.0	Закрепление отсутствует
684	484904.94	1348594.05	Картометрический метод	5.0	Закрепление отсутствует
685	484898.29	1348583.58	Картометрический метод	5.0	Закрепление отсутствует

2. Сведения о характерных точках границ объекта					
Обозначение характерных точек границ	Координаты, м		Метод определения координат характерной точки	Средняя квадратическая погрешность положения характерной точки (M <sub>t</sub> ), м	Описание обозначения точки на местности (при наличии)
	X	Y			
1	2	3	4	5	6
686	484893.19	1348575.53	Картометрический метод	5.0	Закрепление отсутствует
687	484886.06	1348562.10	Картометрический метод	5.0	Закрепление отсутствует
688	484883.25	1348555.06	Картометрический метод	5.0	Закрепление отсутствует
689	484879.94	1348546.02	Картометрический метод	5.0	Закрепление отсутствует
690	484877.08	1348540.00	Картометрический метод	5.0	Закрепление отсутствует
691	484876.73	1348537.27	Картометрический метод	5.0	Закрепление отсутствует
692	484877.23	1348531.57	Картометрический метод	5.0	Закрепление отсутствует
693	484878.89	1348520.88	Картометрический метод	5.0	Закрепление отсутствует
694	484882.20	1348511.09	Картометрический метод	5.0	Закрепление отсутствует
695	484882.80	1348502.36	Картометрический метод	5.0	Закрепление отсутствует
696	484884.31	1348494.68	Картометрический метод	5.0	Закрепление отсутствует
697	484884.15	1348491.86	Картометрический метод	5.0	Закрепление отсутствует
698	484882.50	1348486.24	Картометрический метод	5.0	Закрепление отсутствует
699	484880.11	1348481.22	Картометрический метод	5.0	Закрепление отсутствует
700	484878.53	1348479.01	Картометрический метод	5.0	Закрепление отсутствует
701	484875.42	1348476.31	Картометрический метод	5.0	Закрепление отсутствует
702	484871.67	1348474.20	Картометрический метод	5.0	Закрепление отсутствует
703	484870.30	1348472.84	Картометрический метод	5.0	Закрепление отсутствует
704	484869.25	1348467.72	Картометрический метод	5.0	Закрепление отсутствует
705	484868.62	1348464.85	Картометрический метод	5.0	Закрепление отсутствует
706	484866.09	1348459.74	Картометрический метод	5.0	Закрепление отсутствует
707	484860.85	1348454.35	Картометрический метод	5.0	Закрепление отсутствует
708	484857.66	1348452.37	Картометрический метод	5.0	Закрепление отсутствует
709	484854.43	1348451.03	Картометрический метод	5.0	Закрепление отсутствует
710	484851.87	1348449.10	Картометрический метод	5.0	Закрепление отсутствует

2. Сведения о характерных точках границ объекта					
Обозначение характерных точек границ	Координаты, м		Метод определения координат характерной точки	Средняя квадратическая погрешность положения характерной точки (M <sub>t</sub> ), м	Описание обозначения точки на местности (при наличии)
	X	Y			
1	2	3	4	5	6
711	484847.92	1348441.08	Картометрический метод	5.0	Закрепление отсутствует
712	484837.51	1348441.91	Картометрический метод	5.0	Закрепление отсутствует
713	484822.99	1348441.91	Картометрический метод	5.0	Закрепление отсутствует
714	484812.51	1348441.91	Картометрический метод	5.0	Закрепление отсутствует
715	484808.48	1348435.46	Картометрический метод	5.0	Закрепление отсутствует
716	484808.48	1348426.59	Картометрический метод	5.0	Закрепление отсутствует
717	484809.29	1348418.52	Картометрический метод	5.0	Закрепление отсутствует
718	484812.51	1348401.59	Картометрический метод	5.0	Закрепление отсутствует
719	484819.77	1348392.72	Картометрический метод	5.0	Закрепление отсутствует
720	484821.61	1348387.90	Картометрический метод	5.0	Закрепление отсутствует
721	484822.57	1348386.22	Картометрический метод	5.0	Закрепление отсутствует
722	484823.78	1348381.22	Картометрический метод	5.0	Закрепление отсутствует
723	484824.27	1348370.78	Картометрический метод	5.0	Закрепление отсутствует
724	484823.78	1348365.56	Картометрический метод	5.0	Закрепление отсутствует
725	484820.77	1348351.41	Картометрический метод	5.0	Закрепление отсутствует
726	484819.71	1348340.26	Картометрический метод	5.0	Закрепление отсутствует
727	484820.04	1348332.32	Картометрический метод	5.0	Закрепление отсутствует
728	484820.92	1348328.52	Картометрический метод	5.0	Закрепление отсутствует
729	484825.58	1348319.03	Картометрический метод	5.0	Закрепление отсутствует
730	484828.14	1348311.96	Картометрический метод	5.0	Закрепление отсутствует
731	484828.18	1348307.47	Картометрический метод	5.0	Закрепление отсутствует
732	484827.67	1348305.65	Картометрический метод	5.0	Закрепление отсутствует
733	484827.54	1348305.33	Картометрический метод	5.0	Закрепление отсутствует
734	484824.98	1348302.17	Картометрический метод	5.0	Закрепление отсутствует
735	484822.89	1348301.29	Картометрический метод	5.0	Закрепление отсутствует

2. Сведения о характерных точках границ объекта					
Обозначение характерных точек границ	Координаты, м		Метод определения координат характерной точки	Средняя квадратическая погрешность положения характерной точки (M <sub>t</sub> ), м	Описание обозначения точки на местности (при наличии)
	X	Y			
1	2	3	4	5	6
736	484818.36	1348301.57	Картометрический метод	5.0	Закрепление отсутствует
737	484811.13	1348306.99	Картометрический метод	5.0	Закрепление отсутствует
738	484807.94	1348308.16	Картометрический метод	5.0	Закрепление отсутствует
739	484803.36	1348309.00	Картометрический метод	5.0	Закрепление отсутствует
740	484802.17	1348309.30	Картометрический метод	5.0	Закрепление отсутствует
741	484807.43	1348305.84	Картометрический метод	5.0	Закрепление отсутствует
742	484828.97	1348292.96	Картометрический метод	5.0	Закрепление отсутствует
743	484837.88	1348287.63	Картометрический метод	5.0	Закрепление отсутствует
370	484838.10	1348287.50	Картометрический метод	5.0	Закрепление отсутствует
744	484991.64	1348617.07	Картометрический метод	5.0	Закрепление отсутствует
745	484944.59	1348604.42	Картометрический метод	5.0	Закрепление отсутствует
746	484939.34	1348599.39	Картометрический метод	5.0	Закрепление отсутствует
747	484910.45	1348571.73	Картометрический метод	5.0	Закрепление отсутствует
748	484905.20	1348566.71	Картометрический метод	5.0	Закрепление отсутствует
749	484890.52	1348520.25	Картометрический метод	5.0	Закрепление отсутствует
750	484908.91	1348501.03	Картометрический метод	5.0	Закрепление отсутствует
751	484945.03	1348535.62	Картометрический метод	5.0	Закрепление отсутствует
752	484973.92	1348563.28	Картометрический метод	5.0	Закрепление отсутствует
753	485010.04	1348597.85	Картометрический метод	5.0	Закрепление отсутствует
744	484991.64	1348617.07	Картометрический метод	5.0	Закрепление отсутствует
754	474036.54	1354081.81	Картометрический метод	5.0	Закрепление отсутствует
755	474016.94	1354092.04	Картометрический метод	5.0	Закрепление отсутствует
756	473999.97	1354100.90	Картометрический метод	5.0	Закрепление отсутствует
757	474026.06	1354156.57	Картометрический метод	5.0	Закрепление отсутствует
758	474039.81	1354141.52	Картометрический метод	5.0	Закрепление отсутствует

2. Сведения о характерных точках границ объекта					
Обозначение характерных точек границ	Координаты, м		Метод определения координат характерной точки	Средняя квадратическая погрешность положения характерной точки (M <sub>t</sub> ), м	Описание обозначения точки на местности (при наличии)
	X	Y			
1	2	3	4	5	6
759	474055.56	1354124.27	Картометрический метод	5.0	Закрепление отсутствует
760	474075.77	1354102.14	Картометрический метод	5.0	Закрепление отсутствует
761	474072.51	1354097.78	Картометрический метод	5.0	Закрепление отсутствует
762	474064.42	1354086.97	Картометрический метод	5.0	Закрепление отсутствует
763	474053.34	1354072.16	Картометрический метод	5.0	Закрепление отсутствует
764	474068.23	1354048.52	Картометрический метод	5.0	Закрепление отсутствует
765	474087.14	1354038.10	Картометрический метод	5.0	Закрепление отсутствует
766	474099.51	1354058.21	Картометрический метод	5.0	Закрепление отсутствует
767	474120.64	1354067.43	Картометрический метод	5.0	Закрепление отсутствует
768	474137.14	1354072.26	Картометрический метод	5.0	Закрепление отсутствует
769	474141.15	1354073.44	Картометрический метод	5.0	Закрепление отсутствует
770	474152.79	1354076.85	Картометрический метод	5.0	Закрепление отсутствует
771	474158.73	1354078.59	Картометрический метод	5.0	Закрепление отсутствует
772	474174.97	1354107.19	Картометрический метод	5.0	Закрепление отсутствует
773	474187.53	1354095.49	Картометрический метод	5.0	Закрепление отсутствует
774	474193.77	1354102.58	Картометрический метод	5.0	Закрепление отсутствует
775	474198.34	1354130.03	Картометрический метод	5.0	Закрепление отсутствует
776	474195.14	1354136.64	Картометрический метод	5.0	Закрепление отсутствует
777	474192.14	1354142.81	Картометрический метод	5.0	Закрепление отсутствует
778	474173.02	1354118.34	Картометрический метод	5.0	Закрепление отсутствует
779	474158.41	1354100.80	Картометрический метод	5.0	Закрепление отсутствует
780	474150.94	1354099.68	Картометрический метод	5.0	Закрепление отсутствует
781	474150.91	1354099.67	Картометрический метод	5.0	Закрепление отсутствует
782	474140.78	1354098.15	Картометрический метод	5.0	Закрепление отсутствует
783	474129.04	1354089.12	Картометрический метод	5.0	Закрепление отсутствует

2. Сведения о характерных точках границ объекта					
Обозначение характерных точек границ	Координаты, м		Метод определения координат характерной точки	Средняя квадратическая погрешность положения характерной точки (M <sub>t</sub> ), м	Описание обозначения точки на местности (при наличии)
	X	Y			
1	2	3	4	5	6
784	474127.02	1354087.57	Картометрический метод	5.0	Закрепление отсутствует
785	474120.90	1354091.54	Картометрический метод	5.0	Закрепление отсутствует
786	474120.89	1354091.53	Картометрический метод	5.0	Закрепление отсутствует
787	474102.59	1354072.20	Картометрический метод	5.0	Закрепление отсутствует
788	474086.26	1354092.43	Картометрический метод	5.0	Закрепление отсутствует
789	474093.61	1354098.37	Картометрический метод	5.0	Закрепление отсутствует
790	474088.32	1354103.66	Картометрический метод	5.0	Закрепление отсутствует
791	474085.31	1354106.67	Картометрический метод	5.0	Закрепление отсутствует
792	474079.22	1354112.88	Картометрический метод	5.0	Закрепление отсутствует
793	474054.32	1354134.54	Картометрический метод	5.0	Закрепление отсутствует
794	474052.88	1354146.53	Картометрический метод	5.0	Закрепление отсутствует
795	474051.58	1354148.25	Картометрический метод	5.0	Закрепление отсутствует
796	474035.94	1354169.03	Картометрический метод	5.0	Закрепление отсутствует
797	474033.51	1354179.13	Картометрический метод	5.0	Закрепление отсутствует
798	474033.95	1354180.26	Картометрический метод	5.0	Закрепление отсутствует
799	474042.13	1354201.40	Картометрический метод	5.0	Закрепление отсутствует
800	474042.46	1354202.25	Картометрический метод	5.0	Закрепление отсутствует
801	474055.69	1354225.73	Картометрический метод	5.0	Закрепление отсутствует
802	474055.70	1354225.75	Картометрический метод	5.0	Закрепление отсутствует
803	474055.73	1354225.82	Картометрический метод	5.0	Закрепление отсутствует
804	474060.20	1354235.29	Картометрический метод	5.0	Закрепление отсутствует
805	474080.26	1354277.82	Картометрический метод	5.0	Закрепление отсутствует
806	474080.27	1354277.82	Картометрический метод	5.0	Закрепление отсутствует
807	474099.21	1354264.84	Картометрический метод	5.0	Закрепление отсутствует
808	474112.02	1354256.37	Картометрический метод	5.0	Закрепление отсутствует

2. Сведения о характерных точках границ объекта					
Обозначение характерных точек границ	Координаты, м		Метод определения координат характерной точки	Средняя квадратическая погрешность положения характерной точки (M <sub>t</sub> ), м	Описание обозначения точки на местности (при наличии)
	X	Y			
1	2	3	4	5	6
809	474117.38	1354252.83	Картометрический метод	5.0	Закрепление отсутствует
810	474124.14	1354240.91	Картометрический метод	5.0	Закрепление отсутствует
811	474124.80	1354243.04	Картометрический метод	5.0	Закрепление отсутствует
812	474129.25	1354246.79	Картометрический метод	5.0	Закрепление отсутствует
813	474133.02	1354249.98	Картометрический метод	5.0	Закрепление отсутствует
814	474138.57	1354243.36	Картометрический метод	5.0	Закрепление отсутствует
815	474140.65	1354240.87	Картометрический метод	5.0	Закрепление отсутствует
816	474188.35	1354207.82	Картометрический метод	5.0	Закрепление отсутствует
817	474209.20	1354195.67	Картометрический метод	5.0	Закрепление отсутствует
818	474218.65	1354185.72	Картометрический метод	5.0	Закрепление отсутствует
819	474243.06	1354169.18	Картометрический метод	5.0	Закрепление отсутствует
820	474271.78	1354149.72	Картометрический метод	5.0	Закрепление отсутствует
821	474277.49	1354145.63	Картометрический метод	5.0	Закрепление отсутствует
822	474285.96	1354139.56	Картометрический метод	5.0	Закрепление отсутствует
823	474301.61	1354128.36	Картометрический метод	5.0	Закрепление отсутствует
824	474307.16	1354123.15	Картометрический метод	5.0	Закрепление отсутствует
825	474313.99	1354116.75	Картометрический метод	5.0	Закрепление отсутствует
826	474355.74	1354087.30	Картометрический метод	5.0	Закрепление отсутствует
827	474506.51	1353980.75	Картометрический метод	5.0	Закрепление отсутствует
828	474508.07	1353966.95	Картометрический метод	5.0	Закрепление отсутствует
829	474505.17	1353964.64	Картометрический метод	5.0	Закрепление отсутствует
830	474504.87	1353951.31	Картометрический метод	5.0	Закрепление отсутствует
831	474504.87	1353951.12	Картометрический метод	5.0	Закрепление отсутствует
832	474504.94	1353951.19	Картометрический метод	5.0	Закрепление отсутствует
833	474518.70	1353965.03	Картометрический метод	5.0	Закрепление отсутствует

2. Сведения о характерных точках границ объекта					
Обозначение характерных точек границ	Координаты, м		Метод определения координат характерной точки	Средняя квадратическая погрешность положения характерной точки (M <sub>t</sub> ), м	Описание обозначения точки на местности (при наличии)
	X	Y			
1	2	3	4	5	6
834	474528.24	1353983.41	Картометрический метод	5.0	Закрепление отсутствует
835	474528.48	1353983.86	Картометрический метод	5.0	Закрепление отсутствует
836	474538.80	1353975.90	Картометрический метод	5.0	Закрепление отсутствует
837	474538.85	1353975.86	Картометрический метод	5.0	Закрепление отсутствует
838	474548.96	1353968.07	Картометрический метод	5.0	Закрепление отсутствует
839	474574.51	1353949.28	Картометрический метод	5.0	Закрепление отсутствует
840	474603.20	1353925.52	Картометрический метод	5.0	Закрепление отсутствует
841	474571.30	1353882.67	Картометрический метод	5.0	Закрепление отсутствует
842	474572.29	1353883.99	Картометрический метод	5.0	Закрепление отсутствует
843	474608.00	1353894.73	Картометрический метод	5.0	Закрепление отсутствует
844	474636.76	1353894.56	Картометрический метод	5.0	Закрепление отсутствует
845	474648.31	1353886.44	Картометрический метод	5.0	Закрепление отсутствует
846	474660.57	1353877.47	Картометрический метод	5.0	Закрепление отсутствует
847	474663.07	1353875.63	Картометрический метод	5.0	Закрепление отсутствует
848	474663.10	1353875.61	Картометрический метод	5.0	Закрепление отсутствует
849	474663.11	1353875.60	Картометрический метод	5.0	Закрепление отсутствует
850	474664.36	1353874.49	Картометрический метод	5.0	Закрепление отсутствует
851	474668.30	1353869.51	Картометрический метод	5.0	Закрепление отсутствует
852	474668.34	1353869.46	Картометрический метод	5.0	Закрепление отсутствует
853	474674.47	1353862.27	Картометрический метод	5.0	Закрепление отсутствует
854	474700.51	1353831.73	Картометрический метод	5.0	Закрепление отсутствует
855	474740.95	1353792.26	Картометрический метод	5.0	Закрепление отсутствует
856	474779.03	1353755.10	Картометрический метод	5.0	Закрепление отсутствует
857	474803.36	1353743.23	Картометрический метод	5.0	Закрепление отсутствует
858	474832.05	1353726.01	Картометрический метод	5.0	Закрепление отсутствует

2. Сведения о характерных точках границ объекта					
Обозначение характерных точек границ	Координаты, м		Метод определения координат характерной точки	Средняя квадратическая погрешность положения характерной точки (M <sub>t</sub> ), м	Описание обозначения точки на местности (при наличии)
	X	Y			
1	2	3	4	5	6
859	474863.80	1353706.94	Картометрический метод	5.0	Закрепление отсутствует
860	474893.36	1353689.19	Картометрический метод	5.0	Закрепление отсутствует
861	474929.43	1353667.53	Картометрический метод	5.0	Закрепление отсутствует
862	474969.67	1353643.37	Картометрический метод	5.0	Закрепление отсутствует
863	474984.31	1353634.58	Картометрический метод	5.0	Закрепление отсутствует
864	474985.28	1353634.00	Картометрический метод	5.0	Закрепление отсутствует
865	474994.33	1353631.44	Картометрический метод	5.0	Закрепление отсутствует
866	475000.13	1353629.80	Картометрический метод	5.0	Закрепление отсутствует
867	475008.14	1353624.70	Картометрический метод	5.0	Закрепление отсутствует
868	475015.75	1353619.85	Картометрический метод	5.0	Закрепление отсутствует
869	475025.87	1353613.40	Картометрический метод	5.0	Закрепление отсутствует
870	475035.21	1353607.45	Картометрический метод	5.0	Закрепление отсутствует
871	475044.91	1353601.27	Картометрический метод	5.0	Закрепление отсутствует
872	475053.37	1353595.88	Картометрический метод	5.0	Закрепление отсутствует
873	475089.10	1353573.12	Картометрический метод	5.0	Закрепление отсутствует
874	475094.45	1353569.72	Картометрический метод	5.0	Закрепление отсутствует
875	475101.00	1353565.55	Картометрический метод	5.0	Закрепление отсутствует
876	475187.69	1353517.50	Картометрический метод	5.0	Закрепление отсутствует
877	475197.11	1353511.78	Картометрический метод	5.0	Закрепление отсутствует
878	475200.55	1353505.90	Картометрический метод	5.0	Закрепление отсутствует
879	475217.07	1353477.45	Картометрический метод	5.0	Закрепление отсутствует
880	475222.97	1353459.90	Картометрический метод	5.0	Закрепление отсутствует
881	475212.40	1353440.23	Картометрический метод	5.0	Закрепление отсутствует
882	475223.61	1353428.44	Картометрический метод	5.0	Закрепление отсутствует
883	475236.49	1353423.19	Картометрический метод	5.0	Закрепление отсутствует

2. Сведения о характерных точках границ объекта					
Обозначение характерных точек границ	Координаты, м		Метод определения координат характерной точки	Средняя квадратическая погрешность положения характерной точки (M <sub>t</sub> ), м	Описание обозначения точки на местности (при наличии)
	X	Y			
1	2	3	4	5	6
884	475241.47	1353421.15	Картометрический метод	5.0	Закрепление отсутствует
885	475259.33	1353413.87	Картометрический метод	5.0	Закрепление отсутствует
886	475294.03	1353398.16	Картометрический метод	5.0	Закрепление отсутствует
887	475331.40	1353381.24	Картометрический метод	5.0	Закрепление отсутствует
888	475379.14	1353359.63	Картометрический метод	5.0	Закрепление отсутствует
889	475401.80	1353349.37	Картометрический метод	5.0	Закрепление отсутствует
890	475405.91	1353347.51	Картометрический метод	5.0	Закрепление отсутствует
891	475406.97	1353347.81	Картометрический метод	5.0	Закрепление отсутствует
892	475407.38	1353347.93	Картометрический метод	5.0	Закрепление отсутствует
893	475422.48	1353352.22	Картометрический метод	5.0	Закрепление отсутствует
894	475466.32	1353328.93	Картометрический метод	5.0	Закрепление отсутствует
895	475471.58	1353326.13	Картометрический метод	5.0	Закрепление отсутствует
896	475497.12	1353304.75	Картометрический метод	5.0	Закрепление отсутствует
897	475503.14	1353304.79	Картометрический метод	5.0	Закрепление отсутствует
898	475507.70	1353306.47	Картометрический метод	5.0	Закрепление отсутствует
899	475508.93	1353306.93	Картометрический метод	5.0	Закрепление отсутствует
900	475514.72	1353309.06	Картометрический метод	5.0	Закрепление отсутствует
901	475534.81	1353300.46	Картометрический метод	5.0	Закрепление отсутствует
902	475556.39	1353291.22	Картометрический метод	5.0	Закрепление отсутствует
903	475556.76	1353294.38	Картометрический метод	5.0	Закрепление отсутствует
904	475557.98	1353304.82	Картометрический метод	5.0	Закрепление отсутствует
905	475594.79	1353299.69	Картометрический метод	5.0	Закрепление отсутствует
906	475625.58	1353299.63	Картометрический метод	5.0	Закрепление отсутствует
907	475625.55	1353281.95	Картометрический метод	5.0	Закрепление отсутствует
908	475625.55	1353280.60	Картометрический метод	5.0	Закрепление отсутствует

2. Сведения о характерных точках границ объекта					
Обозначение характерных точек границ	Координаты, м		Метод определения координат характерной точки	Средняя квадратическая погрешность положения характерной точки (M <sub>t</sub> ), м	Описание обозначения точки на местности (при наличии)
	X	Y			
1	2	3	4	5	6
909	475629.79	1353281.93	Картометрический метод	5.0	Закрепление отсутствует
910	475653.40	1353282.22	Картометрический метод	5.0	Закрепление отсутствует
911	475656.68	1353282.26	Картометрический метод	5.0	Закрепление отсутствует
912	475659.15	1353282.29	Картометрический метод	5.0	Закрепление отсутствует
913	475690.39	1353282.68	Картометрический метод	5.0	Закрепление отсутствует
914	475690.21	1353287.86	Картометрический метод	5.0	Закрепление отсутствует
915	475687.81	1353288.44	Картометрический метод	5.0	Закрепление отсутствует
916	475660.67	1353287.30	Картометрический метод	5.0	Закрепление отсутствует
917	475663.66	1353310.42	Картометрический метод	5.0	Закрепление отсутствует
918	475689.45	1353309.87	Картометрический метод	5.0	Закрепление отсутствует
919	475689.37	1353312.36	Картометрический метод	5.0	Закрепление отсутствует
920	475689.27	1353315.34	Картометрический метод	5.0	Закрепление отсутствует
921	475689.21	1353316.98	Картометрический метод	5.0	Закрепление отсутствует
922	475661.43	1353318.36	Картометрический метод	5.0	Закрепление отсутствует
923	475661.41	1353318.36	Картометрический метод	5.0	Закрепление отсутствует
924	475661.35	1353321.05	Картометрический метод	5.0	Закрепление отсутствует
925	475649.02	1353323.18	Картометрический метод	5.0	Закрепление отсутствует
926	475610.41	1353325.61	Картометрический метод	5.0	Закрепление отсутствует
927	475562.18	1353328.64	Картометрический метод	5.0	Закрепление отсутствует
928	475544.05	1353329.78	Картометрический метод	5.0	Закрепление отсутствует
929	475501.56	1353336.52	Картометрический метод	5.0	Закрепление отсутствует
930	475501.54	1353336.52	Картометрический метод	5.0	Закрепление отсутствует
931	475467.02	1353350.47	Картометрический метод	5.0	Закрепление отсутствует
932	475463.50	1353351.90	Картометрический метод	5.0	Закрепление отсутствует
933	475454.33	1353355.60	Картометрический метод	5.0	Закрепление отсутствует

2. Сведения о характерных точках границ объекта					
Обозначение характерных точек границ	Координаты, м		Метод определения координат характерной точки	Средняя квадратическая погрешность положения характерной точки (M <sub>t</sub> ), м	Описание обозначения точки на местности (при наличии)
	X	Y			
1	2	3	4	5	6
934	475431.61	1353370.21	Картометрический метод	5.0	Закрепление отсутствует
935	475425.81	1353373.94	Картометрический метод	5.0	Закрепление отсутствует
936	475416.03	1353380.22	Картометрический метод	5.0	Закрепление отсутствует
937	475383.75	1353402.27	Картометрический метод	5.0	Закрепление отсутствует
938	475366.92	1353423.10	Картометрический метод	5.0	Закрепление отсутствует
939	475343.40	1353445.78	Картометрический метод	5.0	Закрепление отсутствует
940	475306.53	1353475.11	Картометрический метод	5.0	Закрепление отсутствует
941	475265.64	1353502.51	Картометрический метод	5.0	Закрепление отсутствует
942	475247.86	1353513.17	Картометрический метод	5.0	Закрепление отсутствует
943	475225.38	1353519.72	Картометрический метод	5.0	Закрепление отсутствует
944	475196.52	1353533.80	Картометрический метод	5.0	Закрепление отсутствует
945	475195.98	1353533.77	Картометрический метод	5.0	Закрепление отсутствует
946	475166.26	1353554.02	Картометрический метод	5.0	Закрепление отсутствует
947	475149.19	1353565.18	Картометрический метод	5.0	Закрепление отсутствует
948	475136.08	1353573.75	Картометрический метод	5.0	Закрепление отсутствует
949	475065.04	1353616.56	Картометрический метод	5.0	Закрепление отсутствует
950	474961.30	1353680.46	Картометрический метод	5.0	Закрепление отсутствует
951	474846.32	1353751.28	Картометрический метод	5.0	Закрепление отсутствует
952	474772.82	1353794.46	Картометрический метод	5.0	Закрепление отсутствует
953	474769.95	1353797.51	Картометрический метод	5.0	Закрепление отсутствует
954	474739.75	1353818.46	Картометрический метод	5.0	Закрепление отсутствует
955	474742.86	1353822.12	Картометрический метод	5.0	Закрепление отсутствует
956	474735.14	1353828.47	Картометрический метод	5.0	Закрепление отсутствует
957	474730.22	1353822.69	Картометрический метод	5.0	Закрепление отсутствует
958	474712.83	1353839.52	Картометрический метод	5.0	Закрепление отсутствует

2. Сведения о характерных точках границ объекта					
Обозначение характерных точек границ	Координаты, м		Метод определения координат характерной точки	Средняя квадратическая погрешность положения характерной точки (M <sub>t</sub> ), м	Описание обозначения точки на местности (при наличии)
	X	Y			
1	2	3	4	5	6
959	474672.00	1353879.04	Картометрический метод	5.0	Закрепление отсутствует
960	474648.95	1353901.58	Картометрический метод	5.0	Закрепление отсутствует
961	474594.17	1353942.29	Картометрический метод	5.0	Закрепление отсутствует
962	474488.28	1354020.90	Картометрический метод	5.0	Закрепление отсутствует
963	474452.40	1354046.68	Картометрический метод	5.0	Закрепление отсутствует
964	474383.50	1354096.18	Картометрический метод	5.0	Закрепление отсутствует
965	474337.90	1354131.56	Картометрический метод	5.0	Закрепление отсутствует
966	474276.50	1354176.75	Картометрический метод	5.0	Закрепление отсутствует
967	474226.52	1354215.20	Картометрический метод	5.0	Закрепление отсутствует
968	474161.24	1354253.76	Картометрический метод	5.0	Закрепление отсутствует
969	474050.88	1354319.64	Картометрический метод	5.0	Закрепление отсутствует
970	473988.64	1354356.84	Картометрический метод	5.0	Закрепление отсутствует
971	473979.72	1354361.38	Картометрический метод	5.0	Закрепление отсутствует
972	473906.22	1354407.38	Картометрический метод	5.0	Закрепление отсутствует
973	473867.06	1354430.27	Картометрический метод	5.0	Закрепление отсутствует
974	473845.96	1354443.82	Картометрический метод	5.0	Закрепление отсутствует
975	473746.72	1354498.20	Картометрический метод	5.0	Закрепление отсутствует
976	473665.63	1354542.40	Картометрический метод	5.0	Закрепление отсутствует
977	473661.53	1354541.73	Картометрический метод	5.0	Закрепление отсутствует
978	473658.59	1354540.79	Картометрический метод	5.0	Закрепление отсутствует
979	473658.20	1354540.60	Картометрический метод	5.0	Закрепление отсутствует
980	473655.72	1354539.37	Картометрический метод	5.0	Закрепление отсутствует
981	473814.35	1354452.60	Картометрический метод	5.0	Закрепление отсутствует
982	473812.37	1354444.65	Картометрический метод	5.0	Закрепление отсутствует
983	473811.76	1354442.19	Картометрический метод	5.0	Закрепление отсутствует

2. Сведения о характерных точках границ объекта					
Обозначение характерных точек границ	Координаты, м		Метод определения координат характерной точки	Средняя квадратическая погрешность положения характерной точки (M <sub>t</sub> ), м	Описание обозначения точки на местности (при наличии)
	X	Y			
1	2	3	4	5	6
984	473810.66	1354437.80	Картометрический метод	5.0	Закрепление отсутствует
985	473809.67	1354433.83	Картометрический метод	5.0	Закрепление отсутствует
986	473823.42	1354428.35	Картометрический метод	5.0	Закрепление отсутствует
987	473824.75	1354428.03	Картометрический метод	5.0	Закрепление отсутствует
988	473835.23	1354422.93	Картометрический метод	5.0	Закрепление отсутствует
989	473860.39	1354412.96	Картометрический метод	5.0	Закрепление отсутствует
990	473863.30	1354411.07	Картометрический метод	5.0	Закрепление отсутствует
991	473870.45	1354408.15	Картометрический метод	5.0	Закрепление отсутствует
992	473867.46	1354396.42	Картометрический метод	5.0	Закрепление отсутствует
993	473867.45	1354390.07	Картометрический метод	5.0	Закрепление отсутствует
994	473859.19	1354362.15	Картометрический метод	5.0	Закрепление отсутствует
995	473857.18	1354356.06	Картометрический метод	5.0	Закрепление отсутствует
996	473855.30	1354350.37	Картометрический метод	5.0	Закрепление отсутствует
997	473854.41	1354347.70	Картометрический метод	5.0	Закрепление отсутствует
998	473854.82	1354347.82	Картометрический метод	5.0	Закрепление отсутствует
999	473854.20	1354345.58	Картометрический метод	5.0	Закрепление отсутствует
1000	473851.22	1354334.70	Картометрический метод	5.0	Закрепление отсутствует
1001	473849.26	1354327.57	Картометрический метод	5.0	Закрепление отсутствует
1002	473843.66	1354307.14	Картометрический метод	5.0	Закрепление отсутствует
1003	473838.45	1354288.14	Картометрический метод	5.0	Закрепление отсутствует
1004	473837.44	1354288.26	Картометрический метод	5.0	Закрепление отсутствует
1005	473832.47	1354269.31	Картометрический метод	5.0	Закрепление отсутствует
1006	473823.76	1354244.57	Картометрический метод	5.0	Закрепление отсутствует
1007	473820.96	1354236.60	Картометрический метод	5.0	Закрепление отсутствует
1008	473812.47	1354212.49	Картометрический метод	5.0	Закрепление отсутствует

2. Сведения о характерных точках границ объекта					
Обозначение характерных точек границ	Координаты, м		Метод определения координат характерной точки	Средняя квадратическая погрешность положения характерной точки (M <sub>t</sub> ), м	Описание обозначения точки на местности (при наличии)
	X	Y			
1	2	3	4	5	6
1009	473804.72	1354192.82	Картометрический метод	5.0	Закрепление отсутствует
1010	473796.27	1354195.08	Картометрический метод	5.0	Закрепление отсутствует
1011	473787.42	1354162.05	Картометрический метод	5.0	Закрепление отсутствует
1012	473784.42	1354150.83	Картометрический метод	5.0	Закрепление отсутствует
1013	473772.73	1354106.08	Картометрический метод	5.0	Закрепление отсутствует
1014	473771.33	1354106.30	Картометрический метод	5.0	Закрепление отсутствует
1015	473764.30	1354107.38	Картометрический метод	5.0	Закрепление отсутствует
1016	473760.50	1354093.38	Картометрический метод	5.0	Закрепление отсутствует
1017	473748.18	1354092.37	Картометрический метод	5.0	Закрепление отсутствует
1018	473745.31	1354090.97	Картометрический метод	5.0	Закрепление отсутствует
1019	473722.40	1354079.77	Картометрический метод	5.0	Закрепление отсутствует
1020	473708.60	1354088.49	Картометрический метод	5.0	Закрепление отсутствует
1021	473698.28	1354054.87	Картометрический метод	5.0	Закрепление отсутствует
1022	473678.08	1354020.42	Картометрический метод	5.0	Закрепление отсутствует
1023	473673.39	1354011.69	Картометрический метод	5.0	Закрепление отсутствует
1024	473669.69	1354006.12	Картометрический метод	5.0	Закрепление отсутствует
1025	473647.47	1353972.69	Картометрический метод	5.0	Закрепление отсутствует
1026	473633.67	1353954.75	Картометрический метод	5.0	Закрепление отсутствует
1027	473632.71	1353940.17	Картометрический метод	5.0	Закрепление отсутствует
1028	473626.66	1353932.18	Картометрический метод	5.0	Закрепление отсутствует
1029	473605.17	1353903.77	Картометрический метод	5.0	Закрепление отсутствует
1030	473604.36	1353902.70	Картометрический метод	5.0	Закрепление отсутствует
1031	473604.36	1353902.69	Картометрический метод	5.0	Закрепление отсутствует
1032	473635.69	1353826.92	Картометрический метод	5.0	Закрепление отсутствует
1033	473641.29	1353813.38	Картометрический метод	5.0	Закрепление отсутствует

2. Сведения о характерных точках границ объекта					
Обозначение характерных точек границ	Координаты, м		Метод определения координат характерной точки	Средняя квадратическая погрешность положения характерной точки (M <sub>t</sub> ), м	Описание обозначения точки на местности (при наличии)
	X	Y			
1	2	3	4	5	6
1034	473646.66	1353833.14	Картометрический метод	5.0	Закрепление отсутствует
1035	473647.32	1353843.76	Картометрический метод	5.0	Закрепление отсутствует
1036	473647.32	1353843.77	Картометрический метод	5.0	Закрепление отсутствует
1037	473648.37	1353860.71	Картометрический метод	5.0	Закрепление отсутствует
1038	473645.20	1353911.68	Картометрический метод	5.0	Закрепление отсутствует
1039	473644.71	1353919.50	Картометрический метод	5.0	Закрепление отсутствует
1040	473650.95	1353935.56	Картометрический метод	5.0	Закрепление отсутствует
1041	473652.94	1353940.70	Картометрический метод	5.0	Закрепление отсутствует
1042	473672.28	1353973.45	Картометрический метод	5.0	Закрепление отсутствует
1043	473716.25	1354021.93	Картометрический метод	5.0	Закрепление отсутствует
1044	473716.45	1354022.15	Картометрический метод	5.0	Закрепление отсутствует
1045	473749.78	1354047.97	Картометрический метод	5.0	Закрепление отсутствует
1046	473759.82	1354057.12	Картометрический метод	5.0	Закрепление отсутствует
1047	473761.24	1354058.42	Картометрический метод	5.0	Закрепление отсутствует
1048	473773.77	1354068.57	Картометрический метод	5.0	Закрепление отсутствует
1049	473781.65	1354084.73	Картометрический метод	5.0	Закрепление отсутствует
1050	473794.64	1354133.14	Картометрический метод	5.0	Закрепление отсутствует
1051	473800.37	1354158.26	Картометрический метод	5.0	Закрепление отсутствует
1052	473804.35	1354171.27	Картометрический метод	5.0	Закрепление отсутствует
1053	473826.34	1354226.18	Картометрический метод	5.0	Закрепление отсутствует
1054	473842.04	1354266.37	Картометрический метод	5.0	Закрепление отсутствует
1055	473850.63	1354299.17	Картометрический метод	5.0	Закрепление отсутствует
1056	473854.00	1354315.14	Картометрический метод	5.0	Закрепление отсутствует
1057	473868.74	1354359.15	Картометрический метод	5.0	Закрепление отсутствует
1058	473869.54	1354361.85	Картометрический метод	5.0	Закрепление отсутствует

2. Сведения о характерных точках границ объекта					
Обозначение характерных точек границ	Координаты, м		Метод определения координат характерной точки	Средняя квадратическая погрешность положения характерной точки (M <sub>t</sub> ), м	Описание обозначения точки на местности (при наличии)
	X	Y			
1	2	3	4	5	6
1059	473870.70	1354362.79	Картометрический метод	5.0	Закрепление отсутствует
1060	473877.43	1354370.70	Картометрический метод	5.0	Закрепление отсутствует
1061	473896.09	1354363.92	Картометрический метод	5.0	Закрепление отсутствует
1062	473933.94	1354350.16	Картометрический метод	5.0	Закрепление отсутствует
1063	473994.61	1354328.04	Картометрический метод	5.0	Закрепление отсутствует
1064	473994.72	1354327.95	Картометрический метод	5.0	Закрепление отсутствует
1065	473991.72	1354310.42	Картометрический метод	5.0	Закрепление отсутствует
1066	473985.33	1354275.99	Картометрический метод	5.0	Закрепление отсутствует
1067	474023.98	1354265.26	Картометрический метод	5.0	Закрепление отсутствует
1068	474056.44	1354256.26	Картометрический метод	5.0	Закрепление отсутствует
1069	474034.30	1354210.68	Картометрический метод	5.0	Закрепление отсутствует
1070	474009.24	1354215.15	Картометрический метод	5.0	Закрепление отсутствует
1071	473975.56	1354221.15	Картометрический метод	5.0	Закрепление отсутствует
1072	473975.47	1354214.06	Картометрический метод	5.0	Закрепление отсутствует
1073	473987.88	1354209.02	Картометрический метод	5.0	Закрепление отсутствует
1074	473982.32	1354194.13	Картометрический метод	5.0	Закрепление отсутствует
1075	473971.28	1354197.10	Картометрический метод	5.0	Закрепление отсутствует
1076	473971.27	1354197.10	Картометрический метод	5.0	Закрепление отсутствует
1077	473964.63	1354159.82	Картометрический метод	5.0	Закрепление отсутствует
1078	473984.97	1354156.38	Картометрический метод	5.0	Закрепление отсутствует
1079	473983.30	1354148.48	Картометрический метод	5.0	Закрепление отсутствует
1080	473975.12	1354109.68	Картометрический метод	5.0	Закрепление отсутствует
1081	473953.90	1354113.56	Картометрический метод	5.0	Закрепление отсутствует
1082	473948.29	1354089.75	Картометрический метод	5.0	Закрепление отсутствует
1083	473948.33	1354089.74	Картометрический метод	5.0	Закрепление отсутствует

2. Сведения о характерных точках границ объекта					
Обозначение характерных точек границ	Координаты, м		Метод определения координат характерной точки	Средняя квадратическая погрешность положения характерной точки (M <sub>t</sub> ), м	Описание обозначения точки на местности (при наличии)
	X	Y			
1	2	3	4	5	6
1084	473940.37	1354055.69	Картометрический метод	5.0	Закрепление отсутствует
1085	473929.53	1354008.90	Картометрический метод	5.0	Закрепление отсутствует
1086	473929.46	1354008.58	Картометрический метод	5.0	Закрепление отсутствует
1087	473949.54	1354006.63	Картометрический метод	5.0	Закрепление отсутствует
1088	473967.73	1354084.48	Картометрический метод	5.0	Закрепление отсутствует
1089	473995.52	1354083.40	Картометрический метод	5.0	Закрепление отсутствует
754	474036.54	1354081.81	Картометрический метод	5.0	Закрепление отсутствует
1090	475260.07	1353499.18	Картометрический метод	5.0	Закрепление отсутствует
1091	475241.95	1353461.31	Картометрический метод	5.0	Закрепление отсутствует
1092	475246.33	1353454.00	Картометрический метод	5.0	Закрепление отсутствует
1093	475260.85	1353429.77	Картометрический метод	5.0	Закрепление отсутствует
1094	475303.30	1353410.36	Картометрический метод	5.0	Закрепление отсутствует
1095	475304.08	1353409.69	Картометрический метод	5.0	Закрепление отсутствует
1096	475307.57	1353408.40	Картометрический метод	5.0	Закрепление отсутствует
1097	475320.87	1353402.32	Картометрический метод	5.0	Закрепление отсутствует
1098	475324.14	1353401.56	Картометрический метод	5.0	Закрепление отсутствует
1099	475348.65	1353393.37	Картометрический метод	5.0	Закрепление отсутствует
1100	475348.84	1353393.45	Картометрический метод	5.0	Закрепление отсутствует
1101	475348.98	1353393.40	Картометрический метод	5.0	Закрепление отсутствует
1102	475355.81	1353388.43	Картометрический метод	5.0	Закрепление отсутствует
1103	475360.00	1353393.26	Картометрический метод	5.0	Закрепление отсутствует
1104	475364.89	1353392.13	Картометрический метод	5.0	Закрепление отсутствует
1105	475377.04	1353404.56	Картометрический метод	5.0	Закрепление отсутствует
1106	475351.20	1353432.78	Картометрический метод	5.0	Закрепление отсутствует
1107	475270.56	1353495.12	Картометрический метод	5.0	Закрепление отсутствует

2. Сведения о характерных точках границ объекта					
Обозначение характерных точек границ	Координаты, м		Метод определения координат характерной точки	Средняя квадратическая погрешность положения характерной точки (M <sub>t</sub> ), м	Описание обозначения точки на местности (при наличии)
	X	Y			
1	2	3	4	5	6
1090	475260.07	1353499.18	Картометрический метод	5.0	Закрепление отсутствует
1108	480243.63	1345782.87	Картометрический метод	5.0	Закрепление отсутствует
1109	480233.55	1345780.83	Картометрический метод	5.0	Закрепление отсутствует
1110	480228.96	1345779.89	Картометрический метод	5.0	Закрепление отсутствует
1111	480186.63	1345737.57	Картометрический метод	5.0	Закрепление отсутствует
1112	480179.72	1345732.96	Картометрический метод	5.0	Закрепление отсутствует
1113	480156.76	1345707.53	Картометрический метод	5.0	Закрепление отсутствует
1114	480147.51	1345708.10	Картометрический метод	5.0	Закрепление отсутствует
1115	480119.21	1345709.84	Картометрический метод	5.0	Закрепление отсутствует
1116	480100.20	1345718.58	Картометрический метод	5.0	Закрепление отсутствует
1117	480076.03	1345737.35	Картометрический метод	5.0	Закрепление отсутствует
1118	480069.96	1345743.32	Картометрический метод	5.0	Закрепление отсутствует
1119	480063.24	1345744.18	Картометрический метод	5.0	Закрепление отсутствует
1120	480057.92	1345739.79	Картометрический метод	5.0	Закрепление отсутствует
1121	480054.63	1345739.86	Картометрический метод	5.0	Закрепление отсутствует
1122	480054.57	1345731.84	Картометрический метод	5.0	Закрепление отсутствует
1123	480054.83	1345722.17	Картометрический метод	5.0	Закрепление отсутствует
1124	480055.62	1345715.15	Картометрический метод	5.0	Закрепление отсутствует
1125	480055.75	1345708.16	Картометрический метод	5.0	Закрепление отсутствует
1126	480049.94	1345693.93	Картометрический метод	5.0	Закрепление отсутствует
1127	480041.45	1345673.44	Картометрический метод	5.0	Закрепление отсутствует
1128	480037.83	1345660.42	Картометрический метод	5.0	Закрепление отсутствует
1129	480038.32	1345655.51	Картометрический метод	5.0	Закрепление отсутствует
1130	480038.69	1345651.85	Картометрический метод	5.0	Закрепление отсутствует
1131	480038.70	1345651.85	Картометрический метод	5.0	Закрепление отсутствует

2. Сведения о характерных точках границ объекта					
Обозначение характерных точек границ	Координаты, м		Метод определения координат характерной точки	Средняя квадратическая погрешность положения характерной точки (M <sub>t</sub> ), м	Описание обозначения точки на местности (при наличии)
	X	Y			
1	2	3	4	5	6
1132	480038.70	1345651.84	Картометрический метод	5.0	Закрепление отсутствует
1133	480095.61	1345627.50	Картометрический метод	5.0	Закрепление отсутствует
1134	480157.00	1345576.70	Картометрический метод	5.0	Закрепление отсутствует
1135	480176.05	1345544.95	Картометрический метод	5.0	Закрепление отсутствует
1136	480207.79	1345490.81	Картометрический метод	5.0	Закрепление отсутствует
1137	480214.39	1345481.96	Картометрический метод	5.0	Закрепление отсутствует
1138	480264.95	1345447.58	Картометрический метод	5.0	Закрепление отсутствует
1139	480292.07	1345446.41	Картометрический метод	5.0	Закрепление отсутствует
1140	480322.11	1345467.94	Картометрический метод	5.0	Закрепление отсутствует
1141	480386.10	1345572.93	Картометрический метод	5.0	Закрепление отсутствует
1142	480407.92	1345620.44	Картометрический метод	5.0	Закрепление отсутствует
1143	480410.66	1345636.63	Картометрический метод	5.0	Закрепление отсутствует
1144	480403.32	1345666.06	Картометрический метод	5.0	Закрепление отсутствует
1145	480360.91	1345701.36	Картометрический метод	5.0	Закрепление отсутствует
1146	480325.90	1345728.18	Картометрический метод	5.0	Закрепление отсутствует
1147	480280.28	1345763.12	Картометрический метод	5.0	Закрепление отсутствует
1108	480243.63	1345782.87	Картометрический метод	5.0	Закрепление отсутствует
1148	474054.13	1356463.56	Картометрический метод	5.0	Закрепление отсутствует
1149	474029.35	1356370.02	Картометрический метод	5.0	Закрепление отсутствует
1150	474019.04	1356331.11	Картометрический метод	5.0	Закрепление отсутствует
1151	473927.21	1355984.56	Картометрический метод	5.0	Закрепление отсутствует
1152	473948.32	1355979.68	Картометрический метод	5.0	Закрепление отсутствует
1153	473901.97	1355834.68	Картометрический метод	5.0	Закрепление отсутствует
1154	473930.46	1355835.68	Картометрический метод	5.0	Закрепление отсутствует
1155	473940.88	1355837.44	Картометрический метод	5.0	Закрепление отсутствует

2. Сведения о характерных точках границ объекта					
Обозначение характерных точек границ	Координаты, м		Метод определения координат характерной точки	Средняя квадратическая погрешность положения характерной точки (M <sub>t</sub> ), м	Описание обозначения точки на местности (при наличии)
	X	Y			
1	2	3	4	5	6
1156	473971.13	1355842.53	Картометрический метод	5.0	Закрепление отсутствует
1157	473986.53	1355847.12	Картометрический метод	5.0	Закрепление отсутствует
1158	473988.25	1355859.17	Картометрический метод	5.0	Закрепление отсутствует
1159	473992.90	1355891.73	Картометрический метод	5.0	Закрепление отсутствует
1160	474011.82	1356024.13	Картометрический метод	5.0	Закрепление отсутствует
1161	474042.99	1356071.83	Картометрический метод	5.0	Закрепление отсутствует
1162	474049.08	1356089.87	Картометрический метод	5.0	Закрепление отсутствует
1163	474078.62	1356101.15	Картометрический метод	5.0	Закрепление отсутствует
1164	474069.49	1356123.36	Картометрический метод	5.0	Закрепление отсутствует
1165	474074.25	1356155.76	Картометрический метод	5.0	Закрепление отсутствует
1166	474086.68	1356183.55	Картометрический метод	5.0	Закрепление отсутствует
1167	474106.23	1356207.49	Картометрический метод	5.0	Закрепление отсутствует
1168	474128.13	1356224.14	Картометрический метод	5.0	Закрепление отсутствует
1169	474153.57	1356234.37	Картометрический метод	5.0	Закрепление отсутствует
1170	474182.14	1356245.35	Картометрический метод	5.0	Закрепление отсутствует
1171	474218.53	1356257.10	Картометрический метод	5.0	Закрепление отсутствует
1172	474243.54	1356263.70	Картометрический метод	5.0	Закрепление отсутствует
1173	474276.52	1356339.34	Картометрический метод	5.0	Закрепление отсутствует
1174	474223.05	1356317.14	Картометрический метод	5.0	Закрепление отсутствует
1175	474181.66	1356292.92	Картометрический метод	5.0	Закрепление отсутствует
1176	474165.41	1356283.04	Картометрический метод	5.0	Закрепление отсутствует
1177	474141.97	1356268.79	Картометрический метод	5.0	Закрепление отсутствует
1178	474116.22	1356253.18	Картометрический метод	5.0	Закрепление отсутствует
1179	474087.67	1356235.88	Картометрический метод	5.0	Закрепление отсутствует
1180	474101.69	1356297.54	Картометрический метод	5.0	Закрепление отсутствует

2. Сведения о характерных точках границ объекта					
Обозначение характерных точек границ	Координаты, м		Метод определения координат характерной точки	Средняя квадратическая погрешность положения характерной точки (M <sub>t</sub> ), м	Описание обозначения точки на местности (при наличии)
	X	Y			
1	2	3	4	5	6
1181	474108.78	1356328.74	Картометрический метод	5.0	Закрепление отсутствует
1182	474123.30	1356397.97	Картометрический метод	5.0	Закрепление отсутствует
1183	474127.15	1356416.35	Картометрический метод	5.0	Закрепление отсутствует
1184	474128.88	1356427.75	Картометрический метод	5.0	Закрепление отсутствует
1185	474132.38	1356450.83	Картометрический метод	5.0	Закрепление отсутствует
1186	474133.53	1356458.40	Картометрический метод	5.0	Закрепление отсутствует
1148	474054.13	1356463.56	Картометрический метод	5.0	Закрепление отсутствует
1187	482878.89	1351036.96	Картометрический метод	5.0	Закрепление отсутствует
1188	482856.55	1351009.51	Картометрический метод	5.0	Закрепление отсутствует
1189	483010.10	1350837.49	Картометрический метод	5.0	Закрепление отсутствует
1190	483010.66	1350836.81	Картометрический метод	5.0	Закрепление отсутствует
1191	483023.92	1350820.69	Картометрический метод	5.0	Закрепление отсутствует
1192	483029.33	1350823.76	Картометрический метод	5.0	Закрепление отсутствует
1193	483046.96	1350792.67	Картометрический метод	5.0	Закрепление отсутствует
1194	483057.41	1350779.97	Картометрический метод	5.0	Закрепление отсутствует
1195	483058.19	1350779.05	Картометрический метод	5.0	Закрепление отсутствует
1196	483091.47	1350740.61	Картометрический метод	5.0	Закрепление отсутствует
1197	483092.43	1350739.54	Картометрический метод	5.0	Закрепление отсутствует
1198	483126.80	1350702.09	Картометрический метод	5.0	Закрепление отсутствует
1199	483127.35	1350701.49	Картометрический метод	5.0	Закрепление отсутствует
1200	483144.47	1350683.43	Картометрический метод	5.0	Закрепление отсутствует
1201	483150.22	1350677.36	Картометрический метод	5.0	Закрепление отсутствует
1202	483166.56	1350660.13	Картометрический метод	5.0	Закрепление отсутствует
1203	483177.53	1350648.56	Картометрический метод	5.0	Закрепление отсутствует
1204	483184.50	1350641.24	Картометрический метод	5.0	Закрепление отсутствует

2. Сведения о характерных точках границ объекта					
Обозначение характерных точек границ	Координаты, м		Метод определения координат характерной точки	Средняя квадратическая погрешность положения характерной точки (M <sub>t</sub> ), м	Описание обозначения точки на местности (при наличии)
	X	Y			
1	2	3	4	5	6
1205	483189.76	1350647.34	Картометрический метод	5.0	Закрепление отсутствует
1206	483199.17	1350658.27	Картометрический метод	5.0	Закрепление отсутствует
1207	483206.20	1350650.85	Картометрический метод	5.0	Закрепление отсутствует
1208	483304.29	1350547.44	Картометрический метод	5.0	Закрепление отсутствует
1209	483310.77	1350540.62	Картометрический метод	5.0	Закрепление отсутствует
1210	483384.79	1350462.58	Картометрический метод	5.0	Закрепление отсутствует
1211	483390.91	1350456.13	Картометрический метод	5.0	Закрепление отсутствует
1212	483397.37	1350449.32	Картометрический метод	5.0	Закрепление отсутствует
1213	483404.70	1350441.60	Картометрический метод	5.0	Закрепление отсутствует
1214	483413.37	1350432.46	Картометрический метод	5.0	Закрепление отсутствует
1215	483417.98	1350427.59	Картометрический метод	5.0	Закрепление отсутствует
1216	483422.59	1350422.73	Картометрический метод	5.0	Закрепление отсутствует
1217	483427.20	1350417.87	Картометрический метод	5.0	Закрепление отсутствует
1218	483431.81	1350413.01	Картометрический метод	5.0	Закрепление отсутствует
1219	483441.76	1350402.52	Картометрический метод	5.0	Закрепление отсутствует
1220	483451.71	1350392.04	Картометрический метод	5.0	Закрепление отсутствует
1221	483456.32	1350387.18	Картометрический метод	5.0	Закрепление отсутствует
1222	483460.93	1350382.32	Картометрический метод	5.0	Закрепление отсутствует
1223	483465.54	1350377.46	Картометрический метод	5.0	Закрепление отсутствует
1224	483470.16	1350372.59	Картометрический метод	5.0	Закрепление отсутствует
1225	483480.08	1350362.13	Картометрический метод	5.0	Закрепление отсутствует
1226	483490.05	1350351.62	Картометрический метод	5.0	Закрепление отсутствует
1227	483494.66	1350346.76	Картометрический метод	5.0	Закрепление отсутствует
1228	483499.27	1350341.90	Картометрический метод	5.0	Закрепление отсутствует
1229	483503.89	1350337.04	Картометрический метод	5.0	Закрепление отсутствует

2. Сведения о характерных точках границ объекта					
Обозначение характерных точек границ	Координаты, м		Метод определения координат характерной точки	Средняя квадратическая погрешность положения характерной точки (M <sub>t</sub> ), м	Описание обозначения точки на местности (при наличии)
	X	Y			
1	2	3	4	5	6
1230	483508.50	1350332.18	Картометрический метод	5.0	Закрепление отсутствует
1231	483528.99	1350310.57	Картометрический метод	5.0	Закрепление отсутствует
1232	483552.41	1350285.88	Картометрический метод	5.0	Закрепление отсутствует
1233	483562.81	1350274.92	Картометрический метод	5.0	Закрепление отсутствует
1234	483568.42	1350269.01	Картометрический метод	5.0	Закрепление отсутствует
1235	483583.35	1350250.05	Картометрический метод	5.0	Закрепление отсутствует
1236	483584.94	1350248.03	Картометрический метод	5.0	Закрепление отсутствует
1237	483588.10	1350240.21	Картометрический метод	5.0	Закрепление отсутствует
1238	483591.41	1350232.02	Картометрический метод	5.0	Закрепление отсутствует
1239	483593.30	1350227.72	Картометрический метод	5.0	Закрепление отсутствует
1240	483595.64	1350222.40	Картометрический метод	5.0	Закрепление отсутствует
1241	483598.79	1350215.24	Картометрический метод	5.0	Закрепление отсутствует
1242	483604.09	1350203.18	Картометрический метод	5.0	Закрепление отсутствует
1243	483604.85	1350199.10	Картометрический метод	5.0	Закрепление отсутствует
1244	483618.10	1350205.92	Картометрический метод	5.0	Закрепление отсутствует
1245	483645.79	1350170.75	Картометрический метод	5.0	Закрепление отсутствует
1246	483648.15	1350172.61	Картометрический метод	5.0	Закрепление отсутствует
1247	483651.86	1350167.89	Картометрический метод	5.0	Закрепление отсутствует
1248	483649.50	1350166.04	Картометрический метод	5.0	Закрепление отсутствует
1249	483659.16	1350153.77	Картометрический метод	5.0	Закрепление отсутствует
1250	483679.56	1350127.87	Картометрический метод	5.0	Закрепление отсутствует
1251	483679.57	1350127.88	Картометрический метод	5.0	Закрепление отсутствует
1252	483708.67	1350100.43	Картометрический метод	5.0	Закрепление отсутствует
1253	483729.36	1350080.93	Картометрический метод	5.0	Закрепление отсутствует
1254	483726.39	1350078.07	Картометрический метод	5.0	Закрепление отсутствует

2. Сведения о характерных точках границ объекта					
Обозначение характерных точек границ	Координаты, м		Метод определения координат характерной точки	Средняя квадратическая погрешность положения характерной точки (M <sub>t</sub> ), м	Описание обозначения точки на местности (при наличии)
	X	Y			
1	2	3	4	5	6
1255	483726.40	1350078.06	Картометрический метод	5.0	Закрепление отсутствует
1256	483732.48	1350070.29	Картометрический метод	5.0	Закрепление отсутствует
1257	483738.69	1350062.34	Картометрический метод	5.0	Закрепление отсутствует
1258	483739.70	1350061.05	Картометрический метод	5.0	Закрепление отсутствует
1259	483756.61	1350044.92	Картометрический метод	5.0	Закрепление отсутствует
1260	483774.70	1350027.66	Картометрический метод	5.0	Закрепление отсутствует
1261	483783.52	1350019.25	Картометрический метод	5.0	Закрепление отсутствует
1262	483793.26	1350010.90	Картометрический метод	5.0	Закрепление отсутствует
1263	483812.25	1349994.60	Картометрический метод	5.0	Закрепление отсутствует
1264	483829.86	1349979.49	Картометрический метод	5.0	Закрепление отсутствует
1265	483847.86	1349964.04	Картометрический метод	5.0	Закрепление отсутствует
1266	483861.23	1349952.56	Картометрический метод	5.0	Закрепление отсутствует
1267	483855.90	1349929.63	Картометрический метод	5.0	Закрепление отсутствует
1268	483877.43	1349914.96	Картометрический метод	5.0	Закрепление отсутствует
1269	483884.12	1349916.53	Картометрический метод	5.0	Закрепление отсутствует
1270	483923.20	1349891.41	Картометрический метод	5.0	Закрепление отсутствует
1271	483929.18	1349897.50	Картометрический метод	5.0	Закрепление отсутствует
1272	483945.22	1349881.18	Картометрический метод	5.0	Закрепление отсутствует
1273	483939.31	1349875.02	Картометрический метод	5.0	Закрепление отсутствует
1274	483956.71	1349857.32	Картометрический метод	5.0	Закрепление отсутствует
1275	483933.84	1349833.82	Картометрический метод	5.0	Закрепление отсутствует
1276	483927.25	1349828.03	Картометрический метод	5.0	Закрепление отсутствует
1277	483943.61	1349807.30	Картометрический метод	5.0	Закрепление отсутствует
1278	483961.53	1349789.86	Картометрический метод	5.0	Закрепление отсутствует
1279	483992.35	1349746.25	Картометрический метод	5.0	Закрепление отсутствует

2. Сведения о характерных точках границ объекта					
Обозначение характерных точек границ	Координаты, м		Метод определения координат характерной точки	Средняя квадратическая погрешность положения характерной точки (M <sub>t</sub> ), м	Описание обозначения точки на местности (при наличии)
	X	Y			
1	2	3	4	5	6
1280	484010.75	1349729.37	Картометрический метод	5.0	Закрепление отсутствует
1281	484028.98	1349713.63	Картометрический метод	5.0	Закрепление отсутствует
1282	484048.91	1349693.29	Картометрический метод	5.0	Закрепление отсутствует
1283	484056.99	1349685.70	Картометрический метод	5.0	Закрепление отсутствует
1284	484062.55	1349690.35	Картометрический метод	5.0	Закрепление отсутствует
1285	484077.63	1349675.05	Картометрический метод	5.0	Закрепление отсутствует
1286	484095.53	1349663.99	Картометрический метод	5.0	Закрепление отсутствует
1287	484127.81	1349634.89	Картометрический метод	5.0	Закрепление отсутствует
1288	484137.26	1349615.46	Картометрический метод	5.0	Закрепление отсутствует
1289	484162.75	1349591.46	Картометрический метод	5.0	Закрепление отсутствует
1290	484194.48	1349562.39	Картометрический метод	5.0	Закрепление отсутствует
1291	484175.43	1349541.75	Картометрический метод	5.0	Закрепление отсутствует
1292	484186.23	1349518.43	Картометрический метод	5.0	Закрепление отсутствует
1293	484234.94	1349519.77	Картометрический метод	5.0	Закрепление отсутствует
1294	484246.55	1349523.31	Картометрический метод	5.0	Закрепление отсутствует
1295	484244.98	1349532.16	Картометрический метод	5.0	Закрепление отсутствует
1296	484243.88	1349538.30	Картометрический метод	5.0	Закрепление отсутствует
1297	484221.52	1349583.55	Картометрический метод	5.0	Закрепление отсутствует
1298	484202.99	1349615.32	Картометрический метод	5.0	Закрепление отсутствует
1299	484197.63	1349624.50	Картометрический метод	5.0	Закрепление отсутствует
1300	484163.70	1349668.50	Картометрический метод	5.0	Закрепление отсутствует
1301	484054.10	1349779.74	Картометрический метод	5.0	Закрепление отсутствует
1302	483984.86	1349850.02	Картометрический метод	5.0	Закрепление отсутствует
1303	483966.67	1349868.48	Картометрический метод	5.0	Закрепление отсутствует
1304	483936.36	1349899.24	Картометрический метод	5.0	Закрепление отсутствует

2. Сведения о характерных точках границ объекта					
Обозначение характерных точек границ	Координаты, м		Метод определения координат характерной точки	Средняя квадратическая погрешность положения характерной точки (M <sub>t</sub> ), м	Описание обозначения точки на местности (при наличии)
	X	Y			
1	2	3	4	5	6
1305	483884.81	1349952.58	Картометрический метод	5.0	Закрепление отсутствует
1306	483797.18	1350043.23	Картометрический метод	5.0	Закрепление отсутствует
1307	483647.91	1350201.46	Картометрический метод	5.0	Закрепление отсутствует
1308	483602.20	1350249.92	Картометрический метод	5.0	Закрепление отсутствует
1309	483554.78	1350296.81	Картометрический метод	5.0	Закрепление отсутствует
1310	483549.82	1350302.06	Картометрический метод	5.0	Закрепление отсутствует
1311	483397.87	1350462.76	Картометрический метод	5.0	Закрепление отсутствует
1312	483286.56	1350580.50	Картометрический метод	5.0	Закрепление отсутствует
1313	483194.99	1350678.40	Картометрический метод	5.0	Закрепление отсутствует
1314	483147.84	1350728.82	Картометрический метод	5.0	Закрепление отсутствует
1315	482979.14	1350923.14	Картометрический метод	5.0	Закрепление отсутствует
1316	482966.44	1350939.10	Картометрический метод	5.0	Закрепление отсутствует
1317	482910.64	1351001.62	Картометрический метод	5.0	Закрепление отсутствует
1187	482878.89	1351036.96	Картометрический метод	5.0	Закрепление отсутствует
1318	470033.46	1347372.74	Картометрический метод	5.0	Закрепление отсутствует
1319	470033.58	1347372.61	Картометрический метод	5.0	Закрепление отсутствует
1320	470099.15	1347383.60	Картометрический метод	5.0	Закрепление отсутствует
1321	470316.55	1347130.30	Картометрический метод	5.0	Закрепление отсутствует
1322	470378.42	1347090.30	Картометрический метод	5.0	Закрепление отсутствует
1323	470384.08	1347086.50	Картометрический метод	5.0	Закрепление отсутствует
1324	470384.25	1347086.76	Картометрический метод	5.0	Закрепление отсутствует
1325	470364.61	1347107.76	Картометрический метод	5.0	Закрепление отсутствует
1326	470380.58	1347123.47	Картометрический метод	5.0	Закрепление отсутствует
1327	470393.05	1347108.11	Картометрический метод	5.0	Закрепление отсутствует
1328	470394.68	1347103.22	Картометрический метод	5.0	Закрепление отсутствует

2. Сведения о характерных точках границ объекта					
Обозначение характерных точек границ	Координаты, м		Метод определения координат характерной точки	Средняя квадратическая погрешность положения характерной точки (M <sub>t</sub> ), м	Описание обозначения точки на местности (при наличии)
	X	Y			
1	2	3	4	5	6
1329	470395.42	1347100.99	Картометрический метод	5.0	Закрепление отсутствует
1330	470398.13	1347104.48	Картометрический метод	5.0	Закрепление отсутствует
1331	470408.07	1347117.86	Картометрический метод	5.0	Закрепление отсутствует
1332	470405.65	1347120.54	Картометрический метод	5.0	Закрепление отсутствует
1333	470389.03	1347138.86	Картометрический метод	5.0	Закрепление отсутствует
1334	470378.44	1347187.81	Картометрический метод	5.0	Закрепление отсутствует
1335	470374.47	1347251.97	Картометрический метод	5.0	Закрепление отсутствует
1336	470375.30	1347258.27	Картометрический метод	5.0	Закрепление отсутствует
1337	470377.72	1347276.86	Картометрический метод	5.0	Закрепление отсутствует
1338	470392.47	1347389.94	Картометрический метод	5.0	Закрепление отсутствует
1339	470394.72	1347389.25	Картометрический метод	5.0	Закрепление отсутствует
1340	470396.43	1347388.74	Картометрический метод	5.0	Закрепление отсутствует
1341	470396.74	1347390.12	Картометрический метод	5.0	Закрепление отсутствует
1342	470398.81	1347399.32	Картометрический метод	5.0	Закрепление отсутствует
1343	470416.40	1347504.24	Картометрический метод	5.0	Закрепление отсутствует
1344	470407.39	1347518.84	Картометрический метод	5.0	Закрепление отсутствует
1345	470420.26	1347527.32	Картометрический метод	5.0	Закрепление отсутствует
1346	470425.11	1347556.25	Картометрический метод	5.0	Закрепление отсутствует
1347	470432.55	1347562.13	Картометрический метод	5.0	Закрепление отсутствует
1348	470471.31	1347588.84	Картометрический метод	5.0	Закрепление отсутствует
1349	470471.72	1347599.91	Картометрический метод	5.0	Закрепление отсутствует
1350	470424.64	1347631.15	Картометрический метод	5.0	Закрепление отсутствует
1351	470356.98	1347676.30	Картометрический метод	5.0	Закрепление отсутствует
1352	470355.65	1347677.19	Картометрический метод	5.0	Закрепление отсутствует
1353	470356.97	1347676.19	Картометрический метод	5.0	Закрепление отсутствует

2. Сведения о характерных точках границ объекта					
Обозначение характерных точек границ	Координаты, м		Метод определения координат характерной точки	Средняя квадратическая погрешность положения характерной точки (M <sub>t</sub> ), м	Описание обозначения точки на местности (при наличии)
	X	Y			
1	2	3	4	5	6
1354	470352.16	1347645.14	Картометрический метод	5.0	Закрепление отсутствует
1355	470344.00	1347642.05	Картометрический метод	5.0	Закрепление отсутствует
1356	470325.08	1347521.70	Картометрический метод	5.0	Закрепление отсутствует
1357	470326.82	1347522.20	Картометрический метод	5.0	Закрепление отсутствует
1358	470314.35	1347427.90	Картометрический метод	5.0	Закрепление отсутствует
1359	470317.51	1347424.52	Картометрический метод	5.0	Закрепление отсутствует
1360	470299.25	1347295.79	Картометрический метод	5.0	Закрепление отсутствует
1361	470299.25	1347295.78	Картометрический метод	5.0	Закрепление отсутствует
1362	470307.06	1347286.74	Картометрический метод	5.0	Закрепление отсутствует
1363	470310.97	1347282.38	Картометрический метод	5.0	Закрепление отсутствует
1364	470295.22	1347267.41	Картометрический метод	5.0	Закрепление отсутствует
1365	470292.51	1347248.30	Картометрический метод	5.0	Закрепление отсутствует
1366	470291.57	1347241.72	Картометрический метод	5.0	Закрепление отсутствует
1367	470278.93	1347199.91	Картометрический метод	5.0	Закрепление отсутствует
1368	470276.43	1347191.65	Картометрический метод	5.0	Закрепление отсутствует
1369	470274.51	1347185.30	Картометрический метод	5.0	Закрепление отсутствует
1370	470246.38	1347213.72	Картометрический метод	5.0	Закрепление отсутствует
1371	470236.63	1347225.41	Картометрический метод	5.0	Закрепление отсутствует
1372	470205.62	1347263.14	Картометрический метод	5.0	Закрепление отсутствует
1373	470169.47	1347305.80	Картометрический метод	5.0	Закрепление отсутствует
1374	470172.43	1347306.26	Картометрический метод	5.0	Закрепление отсутствует
1375	470195.18	1347309.82	Картометрический метод	5.0	Закрепление отсутствует
1376	470186.64	1347322.44	Картометрический метод	5.0	Закрепление отсутствует
1377	470165.96	1347359.77	Картометрический метод	5.0	Закрепление отсутствует
1378	470142.23	1347410.03	Картометрический метод	5.0	Закрепление отсутствует

2. Сведения о характерных точках границ объекта					
Обозначение характерных точек границ	Координаты, м		Метод определения координат характерной точки	Средняя квадратическая погрешность положения характерной точки (M <sub>t</sub> ), м	Описание обозначения точки на местности (при наличии)
	X	Y			
1	2	3	4	5	6
1379	470122.33	1347454.26	Картометрический метод	5.0	Закрепление отсутствует
1380	470104.68	1347442.57	Картометрический метод	5.0	Закрепление отсутствует
1381	470104.09	1347410.59	Картометрический метод	5.0	Закрепление отсутствует
1382	470103.97	1347404.04	Картометрический метод	5.0	Закрепление отсутствует
1383	470104.50	1347401.17	Картометрический метод	5.0	Закрепление отсутствует
1384	470107.85	1347383.22	Картометрический метод	5.0	Закрепление отсутствует
1385	470084.97	1347390.98	Картометрический метод	5.0	Закрепление отсутствует
1386	470072.40	1347380.39	Картометрический метод	5.0	Закрепление отсутствует
1318	470033.46	1347372.74	Картометрический метод	5.0	Закрепление отсутствует
1387	487764.74	1350128.52	Картометрический метод	5.0	Закрепление отсутствует
1388	487742.50	1350096.90	Картометрический метод	5.0	Закрепление отсутствует
1389	487768.19	1350075.36	Картометрический метод	5.0	Закрепление отсутствует
1390	487768.20	1350075.33	Картометрический метод	5.0	Закрепление отсутствует
1391	487792.57	1350057.42	Картометрический метод	5.0	Закрепление отсутствует
1392	487761.73	1350019.46	Картометрический метод	5.0	Закрепление отсутствует
1393	487780.61	1349994.54	Картометрический метод	5.0	Закрепление отсутствует
1394	487763.16	1349981.10	Картометрический метод	5.0	Закрепление отсутствует
1395	487750.03	1350001.85	Картометрический метод	5.0	Закрепление отсутствует
1396	487749.33	1350002.96	Картометрический метод	5.0	Закрепление отсутствует
1397	487761.26	1349975.00	Картометрический метод	5.0	Закрепление отсутствует
1398	487779.61	1349955.08	Картометрический метод	5.0	Закрепление отсутствует
1399	487821.91	1349915.00	Картометрический метод	5.0	Закрепление отсутствует
1400	487851.13	1349890.72	Картометрический метод	5.0	Закрепление отсутствует
1401	487883.32	1349850.84	Картометрический метод	5.0	Закрепление отсутствует
1402	487924.83	1349784.74	Картометрический метод	5.0	Закрепление отсутствует

2. Сведения о характерных точках границ объекта					
Обозначение характерных точек границ	Координаты, м		Метод определения координат характерной точки	Средняя квадратическая погрешность положения характерной точки (M <sub>t</sub> ), м	Описание обозначения точки на местности (при наличии)
	X	Y			
1	2	3	4	5	6
1403	487927.62	1349770.74	Картометрический метод	5.0	Закрепление отсутствует
1404	487892.50	1349735.01	Картометрический метод	5.0	Закрепление отсутствует
1405	487882.44	1349717.76	Картометрический метод	5.0	Закрепление отсутствует
1406	487865.76	1349700.30	Картометрический метод	5.0	Закрепление отсутствует
1407	487862.07	1349692.11	Картометрический метод	5.0	Закрепление отсутствует
1408	487869.60	1349674.08	Картометрический метод	5.0	Закрепление отсутствует
1409	487880.80	1349662.50	Картометрический метод	5.0	Закрепление отсутствует
1410	487888.57	1349657.25	Картометрический метод	5.0	Закрепление отсутствует
1411	487898.89	1349658.81	Картометрический метод	5.0	Закрепление отсутствует
1412	487905.30	1349663.64	Картометрический метод	5.0	Закрепление отсутствует
1413	487911.69	1349664.27	Картометрический метод	5.0	Закрепление отсутствует
1414	487917.39	1349669.67	Картометрический метод	5.0	Закрепление отсутствует
1415	487927.75	1349669.43	Картометрический метод	5.0	Закрепление отсутствует
1416	487946.31	1349678.46	Картометрический метод	5.0	Закрепление отсутствует
1417	487956.63	1349675.07	Картометрический метод	5.0	Закрепление отсутствует
1418	487960.44	1349667.09	Картометрический метод	5.0	Закрепление отсутствует
1419	487967.79	1349637.69	Картометрический метод	5.0	Закрепление отсутствует
1420	487977.97	1349628.78	Картометрический метод	5.0	Закрепление отсутствует
1421	487991.43	1349623.71	Картометрический метод	5.0	Закрепление отсутствует
1422	488017.27	1349600.22	Картометрический метод	5.0	Закрепление отсутствует
1423	488070.58	1349555.52	Картометрический метод	5.0	Закрепление отсутствует
1424	488098.11	1349535.93	Картометрический метод	5.0	Закрепление отсутствует
1425	488120.07	1349518.02	Картометрический метод	5.0	Закрепление отсутствует
1426	488132.79	1349515.35	Картометрический метод	5.0	Закрепление отсутствует
1427	488151.43	1349519.85	Картометрический метод	5.0	Закрепление отсутствует

2. Сведения о характерных точках границ объекта					
Обозначение характерных точек границ	Координаты, м		Метод определения координат характерной точки	Средняя квадратическая погрешность положения характерной точки (M <sub>t</sub> ), м	Описание обозначения точки на местности (при наличии)
	X	Y			
1	2	3	4	5	6
1428	488155.63	1349529.12	Картометрический метод	5.0	Закрепление отсутствует
1429	488120.99	1349582.52	Картометрический метод	5.0	Закрепление отсутствует
1430	488103.51	1349605.98	Картометрический метод	5.0	Закрепление отсутствует
1431	488080.47	1349627.13	Картометрический метод	5.0	Закрепление отсутствует
1432	488027.31	1349672.52	Картометрический метод	5.0	Закрепление отсутствует
1433	488014.62	1349692.77	Картометрический метод	5.0	Закрепление отсутствует
1434	488001.06	1349732.36	Картометрический метод	5.0	Закрепление отсутствует
1435	487999.69	1349732.16	Картометрический метод	5.0	Закрепление отсутствует
1436	487994.82	1349743.02	Картометрический метод	5.0	Закрепление отсутствует
1437	487977.44	1349813.01	Картометрический метод	5.0	Закрепление отсутствует
1438	487960.83	1349848.45	Картометрический метод	5.0	Закрепление отсутствует
1439	487960.79	1349848.51	Картометрический метод	5.0	Закрепление отсутствует
1440	487906.05	1349935.77	Картометрический метод	5.0	Закрепление отсутствует
1441	487905.17	1349937.18	Картометрический метод	5.0	Закрепление отсутствует
1442	487881.53	1349992.93	Картометрический метод	5.0	Закрепление отсутствует
1443	487862.35	1350032.61	Картометрический метод	5.0	Закрепление отсутствует
1444	487837.88	1350059.73	Картометрический метод	5.0	Закрепление отсутствует
1445	487843.77	1350070.65	Картометрический метод	5.0	Закрепление отсутствует
1446	487843.86	1350070.83	Картометрический метод	5.0	Закрепление отсутствует
1447	487836.93	1350075.83	Картометрический метод	5.0	Закрепление отсутствует
1448	487816.59	1350090.49	Картометрический метод	5.0	Закрепление отсутствует
1449	487782.93	1350114.75	Картометрический метод	5.0	Закрепление отсутствует
1450	487776.77	1350119.19	Картометрический метод	5.0	Закрепление отсутствует
1387	487764.74	1350128.52	Картометрический метод	5.0	Закрепление отсутствует
1451	482779.42	1345852.78	Картометрический метод	5.0	Закрепление отсутствует

2. Сведения о характерных точках границ объекта					
Обозначение характерных точек границ	Координаты, м		Метод определения координат характерной точки	Средняя квадратическая погрешность положения характерной точки (M <sub>t</sub> ), м	Описание обозначения точки на местности (при наличии)
	X	Y			
1	2	3	4	5	6
1452	482766.19	1345731.07	Картометрический метод	5.0	Закрепление отсутствует
1453	482763.47	1345726.70	Картометрический метод	5.0	Закрепление отсутствует
1454	482760.90	1345667.57	Картометрический метод	5.0	Закрепление отсутствует
1455	482795.29	1345527.34	Картометрический метод	5.0	Закрепление отсутствует
1456	482827.04	1345503.53	Картометрический метод	5.0	Закрепление отсутствует
1457	482856.15	1345508.82	Картометрический метод	5.0	Закрепление отсутствует
1458	482885.25	1345543.22	Картометрический метод	5.0	Закрепление отсутствует
1459	482885.25	1345622.59	Картометрический метод	5.0	Закрепление отсутствует
1460	482890.54	1345696.68	Картометрический метод	5.0	Закрепление отсутствует
1461	482914.97	1345692.92	Картометрический метод	5.0	Закрепление отсутствует
1462	482924.94	1345691.39	Картометрический метод	5.0	Закрепление отсутствует
1463	482972.56	1345688.74	Картометрический метод	5.0	Закрепление отсутствует
1464	482988.44	1345717.85	Картометрический метод	5.0	Закрепление отсутствует
1465	482975.21	1345746.95	Картометрический метод	5.0	Закрепление отсутствует
1466	482906.42	1345799.87	Картометрический метод	5.0	Закрепление отсутствует
1467	482813.81	1345850.14	Картометрический метод	5.0	Закрепление отсутствует
1451	482779.42	1345852.78	Картометрический метод	5.0	Закрепление отсутствует
1468	484057.73	1349983.49	Картометрический метод	5.0	Закрепление отсутствует
1469	484027.46	1349983.28	Картометрический метод	5.0	Закрепление отсутствует
1470	484010.29	1349977.05	Картометрический метод	5.0	Закрепление отсутствует
1471	484003.11	1349967.92	Картометрический метод	5.0	Закрепление отсутствует
1472	483997.63	1349960.94	Картометрический метод	5.0	Закрепление отсутствует
1473	483992.79	1349951.15	Картометрический метод	5.0	Закрепление отсутствует
1474	483992.78	1349951.14	Картометрический метод	5.0	Закрепление отсутствует
1475	483988.55	1349942.57	Картометрический метод	5.0	Закрепление отсутствует

2. Сведения о характерных точках границ объекта					
Обозначение характерных точек границ	Координаты, м		Метод определения координат характерной точки	Средняя квадратическая погрешность положения характерной точки (M <sub>t</sub> ), м	Описание обозначения точки на местности (при наличии)
	X	Y			
1	2	3	4	5	6
1476	483961.50	1349922.22	Картометрический метод	5.0	Закрепление отсутствует
1477	483952.34	1349915.33	Картометрический метод	5.0	Закрепление отсутствует
1478	484000.54	1349865.46	Картометрический метод	5.0	Закрепление отсутствует
1479	484069.76	1349795.18	Картометрический метод	5.0	Закрепление отсутствует
1480	484180.30	1349682.98	Картометрический метод	5.0	Закрепление отсутствует
1481	484215.92	1349636.81	Картометрический метод	5.0	Закрепление отсутствует
1482	484221.99	1349626.40	Картометрический метод	5.0	Закрепление отсутствует
1483	484240.92	1349593.98	Картометрический метод	5.0	Закрепление отсутствует
1484	484265.00	1349545.24	Картометрический метод	5.0	Закрепление отсутствует
1485	484267.40	1349531.80	Картометрический метод	5.0	Закрепление отсутствует
1486	484267.45	1349574.00	Картометрический метод	5.0	Закрепление отсутствует
1487	484267.47	1349595.40	Картометрический метод	5.0	Закрепление отсутствует
1488	484267.48	1349607.97	Картометрический метод	5.0	Закрепление отсутствует
1489	484263.14	1349607.48	Картометрический метод	5.0	Закрепление отсутствует
1490	484255.16	1349607.48	Картометрический метод	5.0	Закрепление отсутствует
1491	484248.01	1349625.61	Картометрический метод	5.0	Закрепление отсутствует
1492	484248.01	1349639.14	Картометрический метод	5.0	Закрепление отсутствует
1493	484249.49	1349646.49	Картометрический метод	5.0	Закрепление отсутствует
1494	484263.43	1349715.69	Картометрический метод	5.0	Закрепление отсутствует
1495	484264.54	1349721.20	Картометрический метод	5.0	Закрепление отсутствует
1496	484289.95	1349719.02	Картометрический метод	5.0	Закрепление отсутствует
1497	484303.96	1349746.41	Картометрический метод	5.0	Закрепление отсутствует
1498	484303.96	1349746.42	Картометрический метод	5.0	Закрепление отсутствует
1499	484304.54	1349747.55	Картометрический метод	5.0	Закрепление отсутствует
1500	484315.95	1349797.60	Картометрический метод	5.0	Закрепление отсутствует

2. Сведения о характерных точках границ объекта					
Обозначение характерных точек границ	Координаты, м		Метод определения координат характерной точки	Средняя квадратическая погрешность положения характерной точки (M <sub>t</sub> ), м	Описание обозначения точки на местности (при наличии)
	X	Y			
1	2	3	4	5	6
1501	484319.43	1349832.28	Картометрический метод	5.0	Закрепление отсутствует
1502	484312.37	1349865.69	Картометрический метод	5.0	Закрепление отсутствует
1503	484308.59	1349870.28	Картометрический метод	5.0	Закрепление отсутствует
1504	484291.03	1349891.64	Картометрический метод	5.0	Закрепление отсутствует
1505	484279.90	1349901.73	Картометрический метод	5.0	Закрепление отсутствует
1506	484274.61	1349801.22	Картометрический метод	5.0	Закрепление отсутствует
1507	484273.61	1349799.36	Картометрический метод	5.0	Закрепление отсутствует
1508	484271.00	1349785.40	Картометрический метод	5.0	Закрепление отсутствует
1509	484265.91	1349758.87	Картометрический метод	5.0	Закрепление отсутствует
1510	484260.01	1349721.75	Картометрический метод	5.0	Закрепление отсутствует
1511	484252.37	1349727.59	Картометрический метод	5.0	Закрепление отсутствует
1512	484227.35	1349746.11	Картометрический метод	5.0	Закрепление отсутствует
1513	484228.86	1349757.17	Картометрический метод	5.0	Закрепление отсутствует
1514	484214.44	1349772.59	Картометрический метод	5.0	Закрепление отсутствует
1515	484086.88	1349907.19	Картометрический метод	5.0	Закрепление отсутствует
1516	484084.63	1349907.12	Картометрический метод	5.0	Закрепление отсутствует
1517	484078.58	1349906.93	Картометрический метод	5.0	Закрепление отсутствует
1518	484065.49	1349906.93	Картометрический метод	5.0	Закрепление отсутствует
1519	484064.71	1349906.93	Картометрический метод	5.0	Закрепление отсутствует
1520	484064.40	1349907.62	Картометрический метод	5.0	Закрепление отсутствует
1521	484064.40	1349907.64	Картометрический метод	5.0	Закрепление отсутствует
1522	484059.95	1349917.57	Картометрический метод	5.0	Закрепление отсутствует
1523	484058.85	1349933.26	Картометрический метод	5.0	Закрепление отсутствует
1524	484058.86	1349933.27	Картометрический метод	5.0	Закрепление отсутствует
1525	484058.10	1349943.93	Картометрический метод	5.0	Закрепление отсутствует

2. Сведения о характерных точках границ объекта					
Обозначение характерных точек границ	Координаты, м		Метод определения координат характерной точки	Средняя квадратическая погрешность положения характерной точки (M <sub>t</sub> ), м	Описание обозначения точки на местности (при наличии)
	X	Y			
1	2	3	4	5	6
1526	484058.10	1349961.86	Картометрический метод	5.0	Закрепление отсутствует
1527	484069.97	1349974.85	Картометрический метод	5.0	Закрепление отсутствует
1528	484068.59	1349975.83	Картометрический метод	5.0	Закрепление отсутствует
1529	484068.56	1349975.85	Картометрический метод	5.0	Закрепление отсутствует
1468	484057.73	1349983.49	Картометрический метод	5.0	Закрепление отсутствует
1530	484025.57	1349930.98	Картометрический метод	5.0	Закрепление отсутствует
1531	483988.92	1349893.39	Картометрический метод	5.0	Закрепление отсутствует
1532	484020.96	1349862.25	Картометрический метод	5.0	Закрепление отсутствует
1533	484026.35	1349857.02	Картометрический метод	5.0	Закрепление отсутствует
1534	484066.95	1349817.56	Картометрический метод	5.0	Закрепление отсутствует
1535	484089.20	1349851.46	Картометрический метод	5.0	Закрепление отсутствует
1536	484057.13	1349872.53	Картометрический метод	5.0	Закрепление отсутствует
1537	484053.97	1349878.83	Картометрический метод	5.0	Закрепление отсутствует
1538	484085.03	1349894.43	Картометрический метод	5.0	Закрепление отсутствует
1539	484049.50	1349916.27	Картометрический метод	5.0	Закрепление отсутствует
1530	484025.57	1349930.98	Картометрический метод	5.0	Закрепление отсутствует
1540	484147.69	1349793.70	Картометрический метод	5.0	Закрепление отсутствует
1541	484145.15	1349791.22	Картометрический метод	5.0	Закрепление отсутствует
1542	484119.05	1349765.78	Картометрический метод	5.0	Закрепление отсутствует
1543	484139.99	1349744.29	Картометрический метод	5.0	Закрепление отсутствует
1544	484156.82	1349760.70	Картометрический метод	5.0	Закрепление отсутствует
1545	484168.64	1349772.22	Картометрический метод	5.0	Закрепление отсутствует
1540	484147.69	1349793.70	Картометрический метод	5.0	Закрепление отсутствует
1546	470485.50	1348003.41	Картометрический метод	5.0	Закрепление отсутствует
1547	470479.49	1347998.37	Картометрический метод	5.0	Закрепление отсутствует

2. Сведения о характерных точках границ объекта					
Обозначение характерных точек границ	Координаты, м		Метод определения координат характерной точки	Средняя квадратическая погрешность положения характерной точки (M <sub>t</sub> ), м	Описание обозначения точки на местности (при наличии)
	X	Y			
1	2	3	4	5	6
1548	470472.79	1347992.75	Картометрический метод	5.0	Закрепление отсутствует
1549	470472.77	1347992.74	Картометрический метод	5.0	Закрепление отсутствует
1550	470472.77	1347992.73	Картометрический метод	5.0	Закрепление отсутствует
1551	470410.40	1347940.44	Картометрический метод	5.0	Закрепление отсутствует
1552	470407.21	1347935.97	Картометрический метод	5.0	Закрепление отсутствует
1553	470360.61	1347866.41	Картометрический метод	5.0	Закрепление отсутствует
1554	470341.26	1347882.49	Картометрический метод	5.0	Закрепление отсутствует
1555	470307.95	1347854.56	Картометрический метод	5.0	Закрепление отсутствует
1556	470264.48	1347862.16	Картометрический метод	5.0	Закрепление отсутствует
1557	470257.00	1347857.10	Картометрический метод	5.0	Закрепление отсутствует
1558	470238.83	1347848.44	Картометрический метод	5.0	Закрепление отсутствует
1559	470217.94	1347838.50	Картометрический метод	5.0	Закрепление отсутствует
1560	470191.73	1347825.54	Картометрический метод	5.0	Закрепление отсутствует
1561	470187.16	1347823.28	Картометрический метод	5.0	Закрепление отсутствует
1562	470181.23	1347820.35	Картометрический метод	5.0	Закрепление отсутствует
1563	470181.22	1347820.35	Картометрический метод	5.0	Закрепление отсутствует
1564	470180.75	1347820.12	Картометрический метод	5.0	Закрепление отсутствует
1565	470180.76	1347820.11	Картометрический метод	5.0	Закрепление отсутствует
1566	470183.75	1347818.12	Картометрический метод	5.0	Закрепление отсутствует
1567	470221.52	1347792.95	Картометрический метод	5.0	Закрепление отсутствует
1568	470220.41	1347791.41	Картометрический метод	5.0	Закрепление отсутствует
1569	470261.72	1347763.31	Картометрический метод	5.0	Закрепление отсутствует
1570	470266.33	1347760.17	Картометрический метод	5.0	Закрепление отсутствует
1571	470267.66	1347762.20	Картометрический метод	5.0	Закрепление отсутствует
1572	470331.09	1347719.93	Картометрический метод	5.0	Закрепление отсутствует

2. Сведения о характерных точках границ объекта					
Обозначение характерных точек границ	Координаты, м		Метод определения координат характерной точки	Средняя квадратическая погрешность положения характерной точки (M <sub>t</sub> ), м	Описание обозначения точки на местности (при наличии)
	X	Y			
1	2	3	4	5	6
1573	470412.35	1347665.77	Картометрический метод	5.0	Закрепление отсутствует
1574	470423.81	1347770.18	Картометрический метод	5.0	Закрепление отсутствует
1575	470434.04	1347782.43	Картометрический метод	5.0	Закрепление отсутствует
1576	470445.47	1347796.13	Картометрический метод	5.0	Закрепление отсутствует
1577	470465.12	1347778.40	Картометрический метод	5.0	Закрепление отсутствует
1578	470466.88	1347780.58	Картометрический метод	5.0	Закрепление отсутствует
1579	470488.82	1347805.17	Картометрический метод	5.0	Закрепление отсутствует
1580	470463.23	1347829.87	Картометрический метод	5.0	Закрепление отсутствует
1581	470477.42	1347844.97	Картометрический метод	5.0	Закрепление отсутствует
1582	470480.47	1347863.57	Картометрический метод	5.0	Закрепление отсутствует
1583	470488.41	1347856.68	Картометрический метод	5.0	Закрепление отсутствует
1584	470496.04	1347864.79	Картометрический метод	5.0	Закрепление отсутствует
1585	470481.75	1347878.55	Картометрический метод	5.0	Закрепление отсутствует
1586	470489.38	1347945.13	Картометрический метод	5.0	Закрепление отсутствует
1587	470480.24	1347952.89	Картометрический метод	5.0	Закрепление отсутствует
1588	470486.27	1347999.43	Картометрический метод	5.0	Закрепление отсутствует
1589	470486.41	1348000.49	Картометрический метод	5.0	Закрепление отсутствует
1590	470486.69	1348002.67	Картометрический метод	5.0	Закрепление отсутствует
1591	470486.32	1348002.90	Картометрический метод	5.0	Закрепление отсутствует
1546	470485.50	1348003.41	Картометрический метод	5.0	Закрепление отсутствует
1592	484861.50	1348249.03	Картометрический метод	5.0	Закрепление отсутствует
1593	484861.47	1348249.02	Картометрический метод	5.0	Закрепление отсутствует
1594	484861.47	1348247.19	Картометрический метод	5.0	Закрепление отсутствует
1595	484861.47	1348224.07	Картометрический метод	5.0	Закрепление отсутствует
1596	484874.17	1348200.79	Картометрический метод	5.0	Закрепление отсутствует

2. Сведения о характерных точках границ объекта					
Обозначение характерных точек границ	Координаты, м		Метод определения координат характерной точки	Средняя квадратическая погрешность положения характерной точки (M <sub>t</sub> ), м	Описание обозначения точки на местности (при наличии)
	X	Y			
1	2	3	4	5	6
1597	484905.92	1348155.28	Картометрический метод	5.0	Закрепление отсутствует
1598	484949.31	1348118.24	Картометрический метод	5.0	Закрепление отсутствует
1599	484973.70	1348112.14	Картометрический метод	5.0	Закрепление отсутствует
1600	484971.32	1348113.48	Картометрический метод	5.0	Закрепление отсутствует
1601	484966.82	1348116.76	Картометрический метод	5.0	Закрепление отсутствует
1602	484960.36	1348123.11	Картометрический метод	5.0	Закрепление отсутствует
1603	484956.63	1348128.66	Картометрический метод	5.0	Закрепление отсутствует
1604	484955.77	1348131.40	Картометрический метод	5.0	Закрепление отсутствует
1605	484955.95	1348133.96	Картометрический метод	5.0	Закрепление отсутствует
1606	484955.98	1348134.06	Картометрический метод	5.0	Закрепление отсутствует
1607	484956.56	1348135.46	Картометрический метод	5.0	Закрепление отсутствует
1608	484958.49	1348137.83	Картометрический метод	5.0	Закрепление отсутствует
1609	484960.56	1348139.13	Картометрический метод	5.0	Закрепление отсутствует
1610	484964.98	1348140.10	Картометрический метод	5.0	Закрепление отсутствует
1611	484984.07	1348139.43	Картометрический метод	5.0	Закрепление отсутствует
1612	484986.31	1348139.56	Картометрический метод	5.0	Закрепление отсутствует
1613	484988.42	1348138.36	Картометрический метод	5.0	Закрепление отсутствует
1614	485005.85	1348137.97	Картометрический метод	5.0	Закрепление отсутствует
1615	485012.43	1348135.37	Картометрический метод	5.0	Закрепление отсутствует
1616	485015.97	1348135.32	Картометрический метод	5.0	Закрепление отсутствует
1617	485020.46	1348133.37	Картометрический метод	5.0	Закрепление отсутствует
1618	485025.09	1348132.70	Картометрический метод	5.0	Закрепление отсутствует
1619	485034.05	1348133.14	Картометрический метод	5.0	Закрепление отсутствует
1620	485047.92	1348131.92	Картометрический метод	5.0	Закрепление отсутствует
1621	485052.70	1348131.14	Картометрический метод	5.0	Закрепление отсутствует

2. Сведения о характерных точках границ объекта					
Обозначение характерных точек границ	Координаты, м		Метод определения координат характерной точки	Средняя квадратическая погрешность положения характерной точки (M <sub>t</sub> ), м	Описание обозначения точки на местности (при наличии)
	X	Y			
1	2	3	4	5	6
1622	485055.84	1348129.34	Картометрический метод	5.0	Закрепление отсутствует
1623	485061.03	1348129.74	Картометрический метод	5.0	Закрепление отсутствует
1624	485065.93	1348127.88	Картометрический метод	5.0	Закрепление отсутствует
1625	485068.62	1348125.33	Картометрический метод	5.0	Закрепление отсутствует
1626	485069.25	1348123.59	Картометрический метод	5.0	Закрепление отсутствует
1627	485069.33	1348121.22	Картометрический метод	5.0	Закрепление отсутствует
1628	485067.93	1348115.97	Картометрический метод	5.0	Закрепление отсутствует
1629	485065.97	1348112.06	Картометрический метод	5.0	Закрепление отсутствует
1630	485082.63	1348108.46	Картометрический метод	5.0	Закрепление отсутствует
1631	485091.30	1348106.59	Картометрический метод	5.0	Закрепление отсутствует
1632	485105.95	1348103.42	Картометрический метод	5.0	Закрепление отсутствует
1633	485109.45	1348097.07	Картометрический метод	5.0	Закрепление отсутствует
1634	485126.31	1348066.44	Картометрический метод	5.0	Закрепление отсутствует
1635	485131.81	1348056.44	Картометрический метод	5.0	Закрепление отсутствует
1636	485134.47	1348051.62	Картометрический метод	5.0	Закрепление отсутствует
1637	485136.81	1348035.06	Картометрический метод	5.0	Закрепление отсутствует
1638	485123.79	1348042.44	Картометрический метод	5.0	Закрепление отсутствует
1639	485115.45	1348024.12	Картометрический метод	5.0	Закрепление отсутствует
1640	485130.96	1348016.19	Картометрический метод	5.0	Закрепление отсутствует
1641	485133.99	1348008.18	Картометрический метод	5.0	Закрепление отсутствует
1642	485125.72	1347994.01	Картометрический метод	5.0	Закрепление отсутствует
1643	485135.60	1347987.17	Картометрический метод	5.0	Закрепление отсутствует
1644	485143.61	1347982.54	Картометрический метод	5.0	Закрепление отсутствует
1645	485144.20	1347982.78	Картометрический метод	5.0	Закрепление отсутствует
1646	485145.08	1347976.51	Картометрический метод	5.0	Закрепление отсутствует

2. Сведения о характерных точках границ объекта					
Обозначение характерных точек границ	Координаты, м		Метод определения координат характерной точки	Средняя квадратическая погрешность положения характерной точки (M <sub>t</sub> ), м	Описание обозначения точки на местности (при наличии)
	X	Y			
1	2	3	4	5	6
1647	485154.96	1347923.39	Картометрический метод	5.0	Закрепление отсутствует
1648	485226.28	1347915.95	Картометрический метод	5.0	Закрепление отсутствует
1649	485236.37	1347928.26	Картометрический метод	5.0	Закрепление отсутствует
1650	485253.55	1347949.22	Картометрический метод	5.0	Закрепление отсутствует
1651	485255.47	1347951.56	Картометрический метод	5.0	Закрепление отсутствует
1652	485308.06	1348015.74	Картометрический метод	5.0	Закрепление отсутствует
1653	485314.19	1348023.22	Картометрический метод	5.0	Закрепление отсутствует
1654	485339.60	1348003.01	Картометрический метод	5.0	Закрепление отсутствует
1655	485361.55	1347985.56	Картометрический метод	5.0	Закрепление отсутствует
1656	485370.23	1348001.19	Картометрический метод	5.0	Закрепление отсутствует
1657	485317.05	1348046.00	Картометрический метод	5.0	Закрепление отсутствует
1658	485310.01	1348051.93	Картометрический метод	5.0	Закрепление отсутствует
1659	485305.83	1348055.46	Картометрический метод	5.0	Закрепление отсутствует
1660	485274.35	1348067.86	Картометрический метод	5.0	Закрепление отсутствует
1661	485222.34	1348093.37	Картометрический метод	5.0	Закрепление отсутствует
1662	485176.79	1348115.72	Картометрический метод	5.0	Закрепление отсутствует
1663	485119.20	1348141.65	Картометрический метод	5.0	Закрепление отсутствует
1664	485087.80	1348152.73	Картометрический метод	5.0	Закрепление отсутствует
1665	485057.30	1348163.49	Картометрический метод	5.0	Закрепление отсутствует
1666	485053.65	1348164.78	Картометрический метод	5.0	Закрепление отсутствует
1667	485040.78	1348170.13	Картометрический метод	5.0	Закрепление отсутствует
1668	485040.77	1348170.12	Картометрический метод	5.0	Закрепление отсутствует
1669	485035.45	1348156.53	Картометрический метод	5.0	Закрепление отсутствует
1670	485010.77	1348165.33	Картометрический метод	5.0	Закрепление отсутствует
1671	485016.58	1348180.17	Картометрический метод	5.0	Закрепление отсутствует

2. Сведения о характерных точках границ объекта					
Обозначение характерных точек границ	Координаты, м		Метод определения координат характерной точки	Средняя квадратическая погрешность положения характерной точки (M <sub>t</sub> ), м	Описание обозначения точки на местности (при наличии)
	X	Y			
1	2	3	4	5	6
1672	485002.60	1348185.98	Картометрический метод	5.0	Закрепление отсутствует
1673	484959.94	1348203.71	Картометрический метод	5.0	Закрепление отсутствует
1674	484903.87	1348228.70	Картометрический метод	5.0	Закрепление отсутствует
1675	484903.84	1348228.71	Картометрический метод	5.0	Закрепление отсутствует
1676	484892.17	1348234.32	Картометрический метод	5.0	Закрепление отсутствует
1677	484881.16	1348239.60	Картометрический метод	5.0	Закрепление отсутствует
1678	484872.82	1348243.60	Картометрический метод	5.0	Закрепление отсутствует
1679	484867.39	1348246.21	Картометрический метод	5.0	Закрепление отсутствует
1680	484862.08	1348248.75	Картометрический метод	5.0	Закрепление отсутствует
1681	484861.73	1348248.92	Картометрический метод	5.0	Закрепление отсутствует
1592	484861.50	1348249.03	Картометрический метод	5.0	Закрепление отсутствует
1682	469650.47	1348081.01	Картометрический метод	5.0	Закрепление отсутствует
1683	469698.17	1347902.82	Картометрический метод	5.0	Закрепление отсутствует
1684	469698.18	1347902.81	Картометрический метод	5.0	Закрепление отсутствует
1685	469803.28	1347916.11	Картометрический метод	5.0	Закрепление отсутствует
1686	469804.17	1347899.49	Картометрический метод	5.0	Закрепление отсутствует
1687	469816.78	1347854.94	Картометрический метод	5.0	Закрепление отсутствует
1688	469815.71	1347854.30	Картометрический метод	5.0	Закрепление отсутствует
1689	469764.53	1347823.74	Картометрический метод	5.0	Закрепление отсутствует
1690	469724.87	1347796.27	Картометрический метод	5.0	Закрепление отсутствует
1691	469744.87	1347716.46	Картометрический метод	5.0	Закрепление отсутствует
1692	469749.17	1347713.59	Картометрический метод	5.0	Закрепление отсутствует
1693	469782.51	1347736.15	Картометрический метод	5.0	Закрепление отсутствует
1694	469858.37	1347779.77	Картометрический метод	5.0	Закрепление отсутствует
1695	469875.81	1347789.80	Картометрический метод	5.0	Закрепление отсутствует

2. Сведения о характерных точках границ объекта					
Обозначение характерных точек границ	Координаты, м		Метод определения координат характерной точки	Средняя квадратическая погрешность положения характерной точки (M <sub>t</sub> ), м	Описание обозначения точки на местности (при наличии)
	X	Y			
1	2	3	4	5	6
1696	469875.98	1347789.83	Картометрический метод	5.0	Закрепление отсутствует
1697	469875.50	1347790.84	Картометрический метод	5.0	Закрепление отсутствует
1698	469859.73	1347843.18	Картометрический метод	5.0	Закрепление отсутствует
1699	469848.18	1347883.89	Картометрический метод	5.0	Закрепление отсутствует
1700	469841.20	1347878.65	Картометрический метод	5.0	Закрепление отсутствует
1701	469833.21	1347912.58	Картометрический метод	5.0	Закрепление отсутствует
1702	469826.73	1347966.22	Картометрический метод	5.0	Закрепление отсутствует
1703	469823.17	1348000.47	Картометрический метод	5.0	Закрепление отсутствует
1704	469822.21	1348000.71	Картометрический метод	5.0	Закрепление отсутствует
1705	469817.95	1348028.95	Картометрический метод	5.0	Закрепление отсутствует
1706	469817.97	1348028.94	Картометрический метод	5.0	Закрепление отсутствует
1707	469820.07	1348028.13	Картометрический метод	5.0	Закрепление отсутствует
1708	469817.97	1348028.95	Картометрический метод	5.0	Закрепление отсутствует
1709	469798.10	1348036.59	Картометрический метод	5.0	Закрепление отсутствует
1710	469737.76	1348059.03	Картометрический метод	5.0	Закрепление отсутствует
1711	469653.72	1348080.19	Картометрический метод	5.0	Закрепление отсутствует
1682	469650.47	1348081.01	Картометрический метод	5.0	Закрепление отсутствует
1712	475797.14	1353551.00	Картометрический метод	5.0	Закрепление отсутствует
1713	475792.83	1353431.44	Картометрический метод	5.0	Закрепление отсутствует
1714	475830.56	1353410.77	Картометрический метод	5.0	Закрепление отсутствует
1715	475819.38	1353365.88	Картометрический метод	5.0	Закрепление отсутствует
1716	475804.82	1353359.28	Картометрический метод	5.0	Закрепление отсутствует
1717	475801.32	1353357.70	Картометрический метод	5.0	Закрепление отсутствует
1718	475801.21	1353357.65	Картометрический метод	5.0	Закрепление отсутствует
1719	475798.37	1353356.36	Картометрический метод	5.0	Закрепление отсутствует

2. Сведения о характерных точках границ объекта					
Обозначение характерных точек границ	Координаты, м		Метод определения координат характерной точки	Средняя квадратическая погрешность положения характерной точки (M <sub>t</sub> ), м	Описание обозначения точки на местности (при наличии)
	X	Y			
1	2	3	4	5	6
1720	475745.56	1353360.09	Картометрический метод	5.0	Закрепление отсутствует
1721	475743.41	1353360.24	Картометрический метод	5.0	Закрепление отсутствует
1722	475666.36	1353365.67	Картометрический метод	5.0	Закрепление отсутствует
1723	475611.37	1353369.55	Картометрический метод	5.0	Закрепление отсутствует
1724	475608.43	1353359.75	Картометрический метод	5.0	Закрепление отсутствует
1725	475606.00	1353351.62	Картометрический метод	5.0	Закрепление отсутствует
1726	475550.81	1353368.14	Картометрический метод	5.0	Закрепление отсутствует
1727	475542.77	1353370.55	Картометрический метод	5.0	Закрепление отсутствует
1728	475532.86	1353374.38	Картометрический метод	5.0	Закрепление отсутствует
1729	475527.35	1353376.52	Картометрический метод	5.0	Закрепление отсутствует
1730	475519.10	1353379.71	Картометрический метод	5.0	Закрепление отсутствует
1731	475435.31	1353412.12	Картометрический метод	5.0	Закрепление отсутствует
1732	475418.82	1353421.79	Картометрический метод	5.0	Закрепление отсутствует
1733	475370.05	1353472.09	Картометрический метод	5.0	Закрепление отсутствует
1734	475366.62	1353470.96	Картометрический метод	5.0	Закрепление отсутствует
1735	475360.70	1353469.01	Картометрический метод	5.0	Закрепление отсутствует
1736	475352.81	1353466.41	Картометрический метод	5.0	Закрепление отсутствует
1737	475355.89	1353463.96	Картометрический метод	5.0	Закрепление отсутствует
1738	475357.92	1353462.34	Картометрический метод	5.0	Закрепление отсутствует
1739	475379.68	1353441.34	Картометрический метод	5.0	Закрепление отсутствует
1740	475383.16	1353437.98	Картометрический метод	5.0	Закрепление отсутствует
1741	475398.83	1353418.61	Картометрический метод	5.0	Закрепление отсутствует
1742	475421.60	1353403.06	Картометрический метод	5.0	Закрепление отсутствует
1743	475425.09	1353400.68	Картометрический метод	5.0	Закрепление отсутствует
1744	475428.44	1353398.39	Картометрический метод	5.0	Закрепление отсутствует

2. Сведения о характерных точках границ объекта					
Обозначение характерных точек границ	Координаты, м		Метод определения координат характерной точки	Средняя квадратическая погрешность положения характерной точки (M <sub>t</sub> ), м	Описание обозначения точки на местности (при наличии)
	X	Y			
1	2	3	4	5	6
1745	475454.76	1353381.19	Картометрический метод	5.0	Закрепление отсутствует
1746	475463.94	1353377.13	Картометрический метод	5.0	Закрепление отсутствует
1747	475507.72	1353357.80	Картометрический метод	5.0	Закрепление отсутствует
1748	475509.37	1353357.54	Картометрический метод	5.0	Закрепление отсутствует
1749	475546.46	1353351.68	Картометрический метод	5.0	Закрепление отсутствует
1750	475650.40	1353345.14	Картометрический метод	5.0	Закрепление отсутствует
1751	475731.60	1353340.45	Картометрический метод	5.0	Закрепление отсутствует
1752	475741.60	1353340.08	Картометрический метод	5.0	Закрепление отсутствует
1753	475741.66	1353340.08	Картометрический метод	5.0	Закрепление отсутствует
1754	475772.35	1353337.46	Картометрический метод	5.0	Закрепление отсутствует
1755	475803.61	1353335.38	Картометрический метод	5.0	Закрепление отсутствует
1756	475819.74	1353331.26	Картометрический метод	5.0	Закрепление отсутствует
1757	475840.48	1353325.94	Картометрический метод	5.0	Закрепление отсутствует
1758	475970.42	1353270.44	Картометрический метод	5.0	Закрепление отсутствует
1759	476056.65	1353233.44	Картометрический метод	5.0	Закрепление отсутствует
1760	476107.66	1353211.56	Картометрический метод	5.0	Закрепление отсутствует
1761	476187.13	1353175.14	Картометрический метод	5.0	Закрепление отсутствует
1762	476211.78	1353163.81	Картометрический метод	5.0	Закрепление отсутствует
1763	476214.77	1353162.44	Картометрический метод	5.0	Закрепление отсутствует
1764	476216.96	1353167.20	Картометрический метод	5.0	Закрепление отсутствует
1765	476279.05	1353156.79	Картометрический метод	5.0	Закрепление отсутствует
1766	476286.28	1353152.22	Картометрический метод	5.0	Закрепление отсутствует
1767	476291.29	1353151.99	Картометрический метод	5.0	Закрепление отсутствует
1768	476311.54	1353140.37	Картометрический метод	5.0	Закрепление отсутствует
1769	476334.73	1353131.42	Картометрический метод	5.0	Закрепление отсутствует

2. Сведения о характерных точках границ объекта					
Обозначение характерных точек границ	Координаты, м		Метод определения координат характерной точки	Средняя квадратическая погрешность положения характерной точки (M <sub>t</sub> ), м	Описание обозначения точки на местности (при наличии)
	X	Y			
1	2	3	4	5	6
1770	476342.41	1353126.20	Картометрический метод	5.0	Закрепление отсутствует
1771	476341.82	1353125.21	Картометрический метод	5.0	Закрепление отсутствует
1772	476341.39	1353124.30	Картометрический метод	5.0	Закрепление отсутствует
1773	476384.09	1353110.51	Картометрический метод	5.0	Закрепление отсутствует
1774	476387.28	1353120.42	Картометрический метод	5.0	Закрепление отсутствует
1775	476385.52	1353124.67	Картометрический метод	5.0	Закрепление отсутствует
1776	476340.81	1353139.38	Картометрический метод	5.0	Закрепление отсутствует
1777	476303.87	1353151.54	Картометрический метод	5.0	Закрепление отсутствует
1778	476296.11	1353155.72	Картометрический метод	5.0	Закрепление отсутствует
1779	476273.57	1353167.84	Картометрический метод	5.0	Закрепление отсутствует
1780	476126.54	1353246.94	Картометрический метод	5.0	Закрепление отсутствует
1781	476152.22	1353320.04	Картометрический метод	5.0	Закрепление отсутствует
1782	476159.99	1353342.18	Картометрический метод	5.0	Закрепление отсутствует
1783	476162.88	1353350.41	Картометрический метод	5.0	Закрепление отсутствует
1784	476163.57	1353355.37	Картометрический метод	5.0	Закрепление отсутствует
1785	476164.74	1353363.74	Картометрический метод	5.0	Закрепление отсутствует
1786	476166.44	1353375.96	Картометрический метод	5.0	Закрепление отсутствует
1787	476167.10	1353380.73	Картометрический метод	5.0	Закрепление отсутствует
1788	476169.25	1353396.16	Картометрический метод	5.0	Закрепление отсутствует
1789	476175.82	1353443.33	Картометрический метод	5.0	Закрепление отсутствует
1790	476167.94	1353439.80	Картометрический метод	5.0	Закрепление отсутствует
1791	476160.67	1353436.45	Картометрический метод	5.0	Закрепление отсутствует
1792	476163.13	1353437.58	Картометрический метод	5.0	Закрепление отсутствует
1793	476153.83	1353366.76	Картометрический метод	5.0	Закрепление отсутствует
1794	476143.80	1353340.78	Картометрический метод	5.0	Закрепление отсутствует

2. Сведения о характерных точках границ объекта					
Обозначение характерных точек границ	Координаты, м		Метод определения координат характерной точки	Средняя квадратическая погрешность положения характерной точки (M <sub>t</sub> ), м	Описание обозначения точки на местности (при наличии)
	X	Y			
1	2	3	4	5	6
1795	476145.70	1353329.50	Картометрический метод	5.0	Закрепление отсутствует
1796	476114.53	1353240.50	Картометрический метод	5.0	Закрепление отсутствует
1797	476107.13	1353223.40	Картометрический метод	5.0	Закрепление отсутствует
1798	476095.66	1353228.29	Картометрический метод	5.0	Закрепление отсутствует
1799	476046.95	1353262.47	Картометрический метод	5.0	Закрепление отсутствует
1800	475906.44	1353330.00	Картометрический метод	5.0	Закрепление отсутствует
1801	475903.13	1353334.60	Картометрический метод	5.0	Закрепление отсутствует
1802	475886.76	1353340.11	Картометрический метод	5.0	Закрепление отсутствует
1803	475860.50	1353359.29	Картометрический метод	5.0	Закрепление отсутствует
1804	475856.59	1353389.23	Картометрический метод	5.0	Закрепление отсутствует
1805	475861.74	1353415.53	Картометрический метод	5.0	Закрепление отсутствует
1806	475869.35	1353444.30	Картометрический метод	5.0	Закрепление отсутствует
1807	475873.66	1353458.34	Картометрический метод	5.0	Закрепление отсутствует
1808	475859.83	1353482.45	Картометрический метод	5.0	Закрепление отсутствует
1712	475797.14	1353551.00	Картометрический метод	5.0	Закрепление отсутствует
1809	473323.44	1351738.61	Картометрический метод	5.0	Закрепление отсутствует
1810	473334.00	1351757.14	Картометрический метод	5.0	Закрепление отсутствует
1811	473336.11	1351763.17	Картометрический метод	5.0	Закрепление отсутствует
1812	473338.33	1351769.51	Картометрический метод	5.0	Закрепление отсутствует
1813	473345.07	1351815.15	Картометрический метод	5.0	Закрепление отсутствует
1814	473349.44	1351867.94	Картометрический метод	5.0	Закрепление отсутствует
1815	473344.68	1351897.70	Картометрический метод	5.0	Закрепление отсутствует
1816	473363.62	1351915.83	Картометрический метод	5.0	Закрепление отсутствует
1817	473371.77	1351923.63	Картометрический метод	5.0	Закрепление отсутствует
1818	473375.93	1351953.86	Картометрический метод	5.0	Закрепление отсутствует

2. Сведения о характерных точках границ объекта					
Обозначение характерных точек границ	Координаты, м		Метод определения координат характерной точки	Средняя квадратическая погрешность положения характерной точки (M <sub>t</sub> ), м	Описание обозначения точки на местности (при наличии)
	X	Y			
1	2	3	4	5	6
1819	473385.74	1352025.23	Картометрический метод	5.0	Закрепление отсутствует
1820	473415.40	1352024.51	Картометрический метод	5.0	Закрепление отсутствует
1821	473461.99	1352023.38	Картометрический метод	5.0	Закрепление отсутствует
1822	473461.73	1352012.53	Картометрический метод	5.0	Закрепление отсутствует
1823	473466.87	1351955.01	Картометрический метод	5.0	Закрепление отсутствует
1824	473491.41	1351955.33	Картометрический метод	5.0	Закрепление отсутствует
1825	473508.20	1351842.12	Картометрический метод	5.0	Закрепление отсутствует
1826	473515.22	1351846.93	Картометрический метод	5.0	Закрепление отсутствует
1827	473518.71	1351860.03	Картометрический метод	5.0	Закрепление отсутствует
1828	473524.97	1351853.61	Картометрический метод	5.0	Закрепление отсутствует
1829	473544.91	1351867.27	Картометрический метод	5.0	Закрепление отсутствует
1830	473541.95	1351871.02	Картометрический метод	5.0	Закрепление отсутствует
1831	473549.18	1351877.38	Картометрический метод	5.0	Закрепление отсутствует
1832	473553.26	1351872.98	Картометрический метод	5.0	Закрепление отсутствует
1833	473622.87	1351920.66	Картометрический метод	5.0	Закрепление отсутствует
1834	473633.35	1351917.28	Картометрический метод	5.0	Закрепление отсутствует
1835	473636.60	1351928.65	Картометрический метод	5.0	Закрепление отсутствует
1836	473643.55	1351935.93	Картометрический метод	5.0	Закрепление отсутствует
1837	473676.62	1351978.92	Картометрический метод	5.0	Закрепление отсутствует
1838	473706.00	1351973.76	Картометрический метод	5.0	Закрепление отсутствует
1839	473718.15	1352024.61	Картометрический метод	5.0	Закрепление отсутствует
1840	473739.57	1352031.23	Картометрический метод	5.0	Закрепление отсутствует
1841	473775.02	1352022.24	Картометрический метод	5.0	Закрепление отсутствует
1842	473825.64	1352004.66	Картометрический метод	5.0	Закрепление отсутствует
1843	473842.89	1351998.67	Картометрический метод	5.0	Закрепление отсутствует

2. Сведения о характерных точках границ объекта					
Обозначение характерных точек границ	Координаты, м		Метод определения координат характерной точки	Средняя квадратическая погрешность положения характерной точки (M <sub>t</sub> ), м	Описание обозначения точки на местности (при наличии)
	X	Y			
1	2	3	4	5	6
1844	473937.55	1351965.80	Картометрический метод	5.0	Закрепление отсутствует
1845	473970.77	1351954.26	Картометрический метод	5.0	Закрепление отсутствует
1846	473970.79	1351954.26	Картометрический метод	5.0	Закрепление отсутствует
1847	474004.30	1351942.62	Картометрический метод	5.0	Закрепление отсутствует
1848	474004.71	1351952.96	Картометрический метод	5.0	Закрепление отсутствует
1849	474004.67	1351952.98	Картометрический метод	5.0	Закрепление отсутствует
1850	473978.61	1351962.28	Картометрический метод	5.0	Закрепление отсутствует
1851	473851.40	1352004.50	Картометрический метод	5.0	Закрепление отсутствует
1852	473769.33	1352031.73	Картометрический метод	5.0	Закрепление отсутствует
1853	473742.76	1352038.72	Картометрический метод	5.0	Закрепление отсутствует
1854	473720.85	1352035.92	Картометрический метод	5.0	Закрепление отсутствует
1855	473721.02	1352037.00	Картометрический метод	5.0	Закрепление отсутствует
1856	473724.11	1352055.97	Картометрический метод	5.0	Закрепление отсутствует
1857	473724.56	1352067.17	Картометрический метод	5.0	Закрепление отсутствует
1858	473724.58	1352067.62	Картометрический метод	5.0	Закрепление отсутствует
1859	473703.44	1352055.72	Картометрический метод	5.0	Закрепление отсутствует
1860	473694.21	1352050.52	Картометрический метод	5.0	Закрепление отсутствует
1861	473673.29	1352038.74	Картометрический метод	5.0	Закрепление отсутствует
1862	473676.19	1352029.45	Картометрический метод	5.0	Закрепление отсутствует
1863	473676.79	1352023.23	Картометрический метод	5.0	Закрепление отсутствует
1864	473675.60	1352016.24	Картометрический метод	5.0	Закрепление отсутствует
1865	473664.50	1351998.00	Картометрический метод	5.0	Закрепление отсутствует
1866	473661.57	1351993.85	Картометрический метод	5.0	Закрепление отсутствует
1867	473641.28	1351965.12	Картометрический метод	5.0	Закрепление отсутствует
1868	473632.12	1351956.34	Картометрический метод	5.0	Закрепление отсутствует

2. Сведения о характерных точках границ объекта					
Обозначение характерных точек границ	Координаты, м		Метод определения координат характерной точки	Средняя квадратическая погрешность положения характерной точки (M <sub>t</sub> ), м	Описание обозначения точки на местности (при наличии)
	X	Y			
1	2	3	4	5	6
1869	473621.68	1351949.66	Картометрический метод	5.0	Закрепление отсутствует
1870	473616.50	1351947.76	Картометрический метод	5.0	Закрепление отсутствует
1871	473611.69	1351947.63	Картометрический метод	5.0	Закрепление отсутствует
1872	473608.38	1351948.48	Картометрический метод	5.0	Закрепление отсутствует
1873	473604.55	1351951.41	Картометрический метод	5.0	Закрепление отсутствует
1874	473600.86	1351958.72	Картометрический метод	5.0	Закрепление отсутствует
1875	473599.16	1351965.90	Картометрический метод	5.0	Закрепление отсутствует
1876	473598.09	1351979.34	Картометрический метод	5.0	Закрепление отсутствует
1877	473594.96	1351991.85	Картометрический метод	5.0	Закрепление отсутствует
1878	473588.74	1352007.74	Картометрический метод	5.0	Закрепление отсутствует
1879	473582.08	1352016.79	Картометрический метод	5.0	Закрепление отсутствует
1880	473577.13	1352019.09	Картометрический метод	5.0	Закрепление отсутствует
1881	473572.56	1352019.00	Картометрический метод	5.0	Закрепление отсутствует
1882	473567.72	1352017.47	Картометрический метод	5.0	Закрепление отсутствует
1883	473556.31	1352012.03	Картометрический метод	5.0	Закрепление отсутствует
1884	473547.98	1352009.38	Картометрический метод	5.0	Закрепление отсутствует
1885	473543.18	1352009.12	Картометрический метод	5.0	Закрепление отсутствует
1886	473509.41	1352013.01	Картометрический метод	5.0	Закрепление отсутствует
1887	473479.66	1352021.59	Картометрический метод	5.0	Закрепление отсутствует
1888	473461.09	1352027.59	Картометрический метод	5.0	Закрепление отсутствует
1889	473452.24	1352028.61	Картометрический метод	5.0	Закрепление отсутствует
1890	473449.76	1352028.90	Картометрический метод	5.0	Закрепление отсутствует
1891	473445.36	1352030.74	Картометрический метод	5.0	Закрепление отсутствует
1892	473429.94	1352041.59	Картометрический метод	5.0	Закрепление отсутствует
1893	473413.71	1352053.42	Картометрический метод	5.0	Закрепление отсутствует

2. Сведения о характерных точках границ объекта					
Обозначение характерных точек границ	Координаты, м		Метод определения координат характерной точки	Средняя квадратическая погрешность положения характерной точки (M <sub>t</sub> ), м	Описание обозначения точки на местности (при наличии)
	X	Y			
1	2	3	4	5	6
1894	473410.82	1352055.53	Картометрический метод	5.0	Закрепление отсутствует
1895	473396.16	1352065.30	Картометрический метод	5.0	Закрепление отсутствует
1896	473391.97	1352067.08	Картометрический метод	5.0	Закрепление отсутствует
1897	473388.27	1352066.02	Картометрический метод	5.0	Закрепление отсутствует
1898	473382.34	1352061.33	Картометрический метод	5.0	Закрепление отсутствует
1899	473370.52	1352049.73	Картометрический метод	5.0	Закрепление отсутствует
1900	473352.60	1352034.61	Картометрический метод	5.0	Закрепление отсутствует
1901	473348.57	1352029.85	Картометрический метод	5.0	Закрепление отсутствует
1902	473345.63	1352024.51	Картометрический метод	5.0	Закрепление отсутствует
1903	473337.62	1352000.86	Картометрический метод	5.0	Закрепление отсутствует
1904	473335.96	1351981.51	Картометрический метод	5.0	Закрепление отсутствует
1905	473336.92	1351971.84	Картометрический метод	5.0	Закрепление отсутствует
1906	473339.24	1351967.13	Картометрический метод	5.0	Закрепление отсутствует
1907	473343.97	1351960.85	Картометрический метод	5.0	Закрепление отсутствует
1908	473345.97	1351956.52	Картометрический метод	5.0	Закрепление отсутствует
1909	473347.36	1351946.40	Картометрический метод	5.0	Закрепление отсутствует
1910	473346.60	1351935.41	Картометрический метод	5.0	Закрепление отсутствует
1911	473344.29	1351928.38	Картометрический метод	5.0	Закрепление отсутствует
1912	473340.89	1351922.55	Картометрический метод	5.0	Закрепление отсутствует
1913	473337.07	1351917.39	Картометрический метод	5.0	Закрепление отсутствует
1914	473331.66	1351911.23	Картометрический метод	5.0	Закрепление отсутствует
1915	473327.82	1351909.28	Картометрический метод	5.0	Закрепление отсутствует
1916	473315.47	1351906.42	Картометрический метод	5.0	Закрепление отсутствует
1917	473315.60	1351861.70	Картометрический метод	5.0	Закрепление отсутствует
1918	473326.44	1351847.89	Картометрический метод	5.0	Закрепление отсутствует

2. Сведения о характерных точках границ объекта					
Обозначение характерных точек границ	Координаты, м		Метод определения координат характерной точки	Средняя квадратическая погрешность положения характерной точки (M <sub>t</sub> ), м	Описание обозначения точки на местности (при наличии)
	X	Y			
1	2	3	4	5	6
1919	473328.97	1351843.06	Картометрический метод	5.0	Закрепление отсутствует
1920	473330.47	1351836.98	Картометрический метод	5.0	Закрепление отсутствует
1921	473330.47	1351836.42	Картометрический метод	5.0	Закрепление отсутствует
1922	473328.67	1351828.17	Картометрический метод	5.0	Закрепление отсутствует
1923	473324.95	1351814.64	Картометрический метод	5.0	Закрепление отсутствует
1924	473324.46	1351805.07	Картометрический метод	5.0	Закрепление отсутствует
1925	473328.34	1351792.50	Картометрический метод	5.0	Закрепление отсутствует
1926	473328.40	1351778.21	Картометрический метод	5.0	Закрепление отсутствует
1927	473326.18	1351770.84	Картометрический метод	5.0	Закрепление отсутствует
1809	473323.44	1351738.61	Картометрический метод	5.0	Закрепление отсутствует
1928	473491.41	1351955.33	Картометрический метод	5.0	Закрепление отсутствует
1929	473584.28	1351933.10	Картометрический метод	5.0	Закрепление отсутствует
1930	473600.71	1351927.80	Картометрический метод	5.0	Закрепление отсутствует
1931	473608.47	1351946.33	Картометрический метод	5.0	Закрепление отсутствует
1932	473593.02	1351954.38	Картометрический метод	5.0	Закрепление отсутствует
1933	473592.91	1351956.18	Картометрический метод	5.0	Закрепление отсутствует
1934	473598.20	1351961.78	Картометрический метод	5.0	Закрепление отсутствует
1935	473591.64	1351971.52	Картометрический метод	5.0	Закрепление отсутствует
1936	473566.50	1351983.43	Картометрический метод	5.0	Закрепление отсутствует
1937	473523.91	1351997.45	Картометрический метод	5.0	Закрепление отсутствует
1938	473502.74	1352002.58	Картометрический метод	5.0	Закрепление отсутствует
1928	473491.41	1351955.33	Картометрический метод	5.0	Закрепление отсутствует
1939	471271.42	1357820.07	Картометрический метод	5.0	Закрепление отсутствует
1940	471271.41	1357820.07	Картометрический метод	5.0	Закрепление отсутствует
1941	471258.52	1357812.12	Картометрический метод	5.0	Закрепление отсутствует

2. Сведения о характерных точках границ объекта					
Обозначение характерных точек границ	Координаты, м		Метод определения координат характерной точки	Средняя квадратическая погрешность положения характерной точки (M <sub>t</sub> ), м	Описание обозначения точки на местности (при наличии)
	X	Y			
1	2	3	4	5	6
1942	471239.96	1357801.70	Картометрический метод	5.0	Закрепление отсутствует
1943	471288.28	1357713.78	Картометрический метод	5.0	Закрепление отсутствует
1944	471337.68	1357623.92	Картометрический метод	5.0	Закрепление отсутствует
1945	471339.86	1357619.95	Картометрический метод	5.0	Закрепление отсутствует
1946	471341.55	1357616.87	Картометрический метод	5.0	Закрепление отсутствует
1947	471342.64	1357617.37	Картометрический метод	5.0	Закрепление отсутствует
1948	471345.43	1357622.06	Картометрический метод	5.0	Закрепление отсутствует
1949	471359.28	1357612.73	Картометрический метод	5.0	Закрепление отсутствует
1950	471360.24	1357600.43	Картометрический метод	5.0	Закрепление отсутствует
1951	471360.69	1357594.03	Картометрический метод	5.0	Закрепление отсутствует
1952	471385.65	1357555.31	Картометрический метод	5.0	Закрепление отсутствует
1953	471385.66	1357548.96	Картометрический метод	5.0	Закрепление отсутствует
1954	471385.66	1357545.96	Картометрический метод	5.0	Закрепление отсутствует
1955	471381.81	1357542.98	Картометрический метод	5.0	Закрепление отсутствует
1956	471383.68	1357539.56	Картометрический метод	5.0	Закрепление отсутствует
1957	471405.53	1357499.47	Картометрический метод	5.0	Закрепление отсутствует
1958	471409.76	1357491.71	Картометрический метод	5.0	Закрепление отсутствует
1959	471425.73	1357460.95	Картометрический метод	5.0	Закрепление отсутствует
1960	471434.27	1357443.28	Картометрический метод	5.0	Закрепление отсутствует
1961	471450.33	1357407.76	Картометрический метод	5.0	Закрепление отсутствует
1962	471496.68	1357298.22	Картометрический метод	5.0	Закрепление отсутствует
1963	471523.32	1357236.08	Картометрический метод	5.0	Закрепление отсутствует
1964	471532.06	1357216.32	Картометрический метод	5.0	Закрепление отсутствует
1965	471532.56	1357215.20	Картометрический метод	5.0	Закрепление отсутствует
1966	471542.02	1357195.20	Картометрический метод	5.0	Закрепление отсутствует

2. Сведения о характерных точках границ объекта					
Обозначение характерных точек границ	Координаты, м		Метод определения координат характерной точки	Средняя квадратическая погрешность положения характерной точки (M <sub>t</sub> ), м	Описание обозначения точки на местности (при наличии)
	X	Y			
1	2	3	4	5	6
1967	471542.94	1357193.34	Картометрический метод	5.0	Закрепление отсутствует
1968	471560.45	1357159.96	Картометрический метод	5.0	Закрепление отсутствует
1969	471561.56	1357157.96	Картометрический метод	5.0	Закрепление отсутствует
1970	471575.82	1357133.55	Картометрический метод	5.0	Закрепление отсутствует
1971	471576.48	1357132.44	Картометрический метод	5.0	Закрепление отсутствует
1972	471587.27	1357115.03	Картометрический метод	5.0	Закрепление отсутствует
1973	471587.75	1357114.27	Картометрический метод	5.0	Закрепление отсутствует
1974	471612.67	1357076.07	Картометрический метод	5.0	Закрепление отсутствует
1975	471613.27	1357075.17	Картометрический метод	5.0	Закрепление отсутствует
1976	471644.29	1357029.80	Картометрический метод	5.0	Закрепление отсутствует
1977	471644.72	1357029.18	Картометрический метод	5.0	Закрепление отсутствует
1978	471651.90	1357019.00	Картометрический метод	5.0	Закрепление отсутствует
1979	471656.70	1357025.62	Картометрический метод	5.0	Закрепление отсутствует
1980	471662.01	1357032.94	Картометрический метод	5.0	Закрепление отсутствует
1981	471671.51	1357046.04	Картометрический метод	5.0	Закрепление отсутствует
1982	471675.35	1357051.34	Картометрический метод	5.0	Закрепление отсутствует
1983	471631.42	1357112.91	Картометрический метод	5.0	Закрепление отсутствует
1984	471628.36	1357117.72	Картометрический метод	5.0	Закрепление отсутствует
1985	471613.30	1357141.38	Картометрический метод	5.0	Закрепление отсутствует
1986	471597.97	1357165.48	Картометрический метод	5.0	Закрепление отсутствует
1987	471589.34	1357183.66	Картометрический метод	5.0	Закрепление отсутствует
1988	471561.85	1357231.14	Картометрический метод	5.0	Закрепление отсутствует
1989	471546.04	1357258.44	Картометрический метод	5.0	Закрепление отсутствует
1990	471531.76	1357312.41	Картометрический метод	5.0	Закрепление отсутствует
1991	471496.83	1357372.74	Картометрический метод	5.0	Закрепление отсутствует

2. Сведения о характерных точках границ объекта					
Обозначение характерных точек границ	Координаты, м		Метод определения координат характерной точки	Средняя квадратическая погрешность положения характерной точки (M <sub>t</sub> ), м	Описание обозначения точки на местности (при наличии)
	X	Y			
1	2	3	4	5	6
1992	471468.26	1357431.48	Картометрический метод	5.0	Закрепление отсутствует
1993	471446.36	1357488.64	Картометрический метод	5.0	Закрепление отсутствует
1994	471439.68	1357506.09	Картометрический метод	5.0	Закрепление отсутствует
1995	471413.99	1357533.13	Картометрический метод	5.0	Закрепление отсутствует
1996	471409.52	1357537.84	Картометрический метод	5.0	Закрепление отсутствует
1997	471384.12	1357588.64	Картометрический метод	5.0	Закрепление отсутствует
1998	471369.83	1357626.74	Картометрический метод	5.0	Закрепление отсутствует
1999	471374.77	1357628.68	Картометрический метод	5.0	Закрепление отсутствует
2000	471365.42	1357646.18	Картометрический метод	5.0	Закрепление отсутствует
2001	471284.02	1357798.54	Картометрический метод	5.0	Закрепление отсутствует
2002	471271.50	1357819.91	Картометрический метод	5.0	Закрепление отсутствует
1939	471271.42	1357820.07	Картометрический метод	5.0	Закрепление отсутствует
2003	470118.88	1355392.69	Картометрический метод	5.0	Закрепление отсутствует
2004	470034.17	1355384.08	Картометрический метод	5.0	Закрепление отсутствует
2005	470020.71	1355381.61	Картометрический метод	5.0	Закрепление отсутствует
2006	470020.83	1355380.93	Картометрический метод	5.0	Закрепление отсутствует
2007	469992.54	1355376.44	Картометрический метод	5.0	Закрепление отсутствует
2008	469970.32	1355372.35	Картометрический метод	5.0	Закрепление отсутствует
2009	469954.89	1355368.64	Картометрический метод	5.0	Закрепление отсутствует
2010	469954.69	1355369.48	Картометрический метод	5.0	Закрепление отсутствует
2011	469932.90	1355365.48	Картометрический метод	5.0	Закрепление отсутствует
2012	469920.79	1355361.27	Картометрический метод	5.0	Закрепление отсутствует
2013	469914.69	1355360.43	Картометрический метод	5.0	Закрепление отсутствует
2014	469906.85	1355358.32	Картометрический метод	5.0	Закрепление отсутствует
2015	469885.40	1355355.65	Картометрический метод	5.0	Закрепление отсутствует

2. Сведения о характерных точках границ объекта					
Обозначение характерных точек границ	Координаты, м		Метод определения координат характерной точки	Средняя квадратическая погрешность положения характерной точки (M <sub>t</sub> ), м	Описание обозначения точки на местности (при наличии)
	X	Y			
1	2	3	4	5	6
2016	469896.22	1355320.87	Картометрический метод	5.0	Закрепление отсутствует
2017	469889.96	1355319.76	Картометрический метод	5.0	Закрепление отсутствует
2018	469889.11	1355319.45	Картометрический метод	5.0	Закрепление отсутствует
2019	469874.80	1355314.20	Картометрический метод	5.0	Закрепление отсутствует
2020	469862.86	1355309.77	Картометрический метод	5.0	Закрепление отсутствует
2021	469862.85	1355309.77	Картометрический метод	5.0	Закрепление отсутствует
2022	469866.87	1355298.62	Картометрический метод	5.0	Закрепление отсутствует
2023	469848.05	1355293.02	Картометрический метод	5.0	Закрепление отсутствует
2024	469823.36	1355319.62	Картометрический метод	5.0	Закрепление отсутствует
2025	469824.47	1355321.21	Картометрический метод	5.0	Закрепление отсутствует
2026	469790.70	1355330.25	Картометрический метод	5.0	Закрепление отсутствует
2027	469790.78	1355341.09	Картометрический метод	5.0	Закрепление отсутствует
2028	469789.02	1355341.26	Картометрический метод	5.0	Закрепление отсутствует
2029	469785.90	1355348.50	Картометрический метод	5.0	Закрепление отсутствует
2030	469776.26	1355371.46	Картометрический метод	5.0	Закрепление отсутствует
2031	469766.39	1355359.42	Картометрический метод	5.0	Закрепление отсутствует
2032	469755.89	1355342.18	Картометрический метод	5.0	Закрепление отсутствует
2033	469734.96	1355304.44	Картометрический метод	5.0	Закрепление отсутствует
2034	469713.33	1355265.24	Картометрический метод	5.0	Закрепление отсутствует
2035	469697.22	1355235.71	Картометрический метод	5.0	Закрепление отсутствует
2036	469695.62	1355233.04	Картометрический метод	5.0	Закрепление отсутствует
2037	469700.03	1355227.85	Картометрический метод	5.0	Закрепление отсутствует
2038	469713.70	1355219.40	Картометрический метод	5.0	Закрепление отсутствует
2039	469705.59	1355206.30	Картометрический метод	5.0	Закрепление отсутствует
2040	469764.59	1355169.29	Картометрический метод	5.0	Закрепление отсутствует

2. Сведения о характерных точках границ объекта					
Обозначение характерных точек границ	Координаты, м		Метод определения координат характерной точки	Средняя квадратическая погрешность положения характерной точки (M <sub>t</sub> ), м	Описание обозначения точки на местности (при наличии)
	X	Y			
1	2	3	4	5	6
2041	469767.26	1355173.68	Картометрический метод	5.0	Закрепление отсутствует
2042	469801.29	1355131.14	Картометрический метод	5.0	Закрепление отсутствует
2043	469790.65	1355100.41	Картометрический метод	5.0	Закрепление отсутствует
2044	469783.79	1355104.64	Картометрический метод	5.0	Закрепление отсутствует
2045	469768.00	1355079.14	Картометрический метод	5.0	Закрепление отсутствует
2046	469774.08	1355075.37	Картометрический метод	5.0	Закрепление отсутствует
2047	469784.03	1355069.23	Картометрический метод	5.0	Закрепление отсутствует
2048	469780.76	1355064.23	Картометрический метод	5.0	Закрепление отсутствует
2049	469812.43	1355052.62	Картометрический метод	5.0	Закрепление отсутствует
2050	469833.51	1355038.68	Картометрический метод	5.0	Закрепление отсутствует
2051	469819.30	1355020.36	Картометрический метод	5.0	Закрепление отсутствует
2052	469817.88	1355018.90	Картометрический метод	5.0	Закрепление отсутствует
2053	469839.92	1354999.44	Картометрический метод	5.0	Закрепление отсутствует
2054	469839.93	1354999.43	Картометрический метод	5.0	Закрепление отсутствует
2055	469842.29	1355002.18	Картометрический метод	5.0	Закрепление отсутствует
2056	469869.32	1355024.96	Картометрический метод	5.0	Закрепление отсутствует
2057	469897.80	1355043.56	Картометрический метод	5.0	Закрепление отсутствует
2058	469912.96	1355066.45	Картометрический метод	5.0	Закрепление отсутствует
2059	469899.43	1355075.62	Картометрический метод	5.0	Закрепление отсутствует
2060	469903.30	1355083.01	Картометрический метод	5.0	Закрепление отсутствует
2061	469901.06	1355086.51	Картометрический метод	5.0	Закрепление отсутствует
2062	469903.27	1355094.26	Картометрический метод	5.0	Закрепление отсутствует
2063	469900.77	1355092.31	Картометрический метод	5.0	Закрепление отсутствует
2064	469899.74	1355091.01	Картометрический метод	5.0	Закрепление отсутствует
2065	469898.71	1355087.33	Картометрический метод	5.0	Закрепление отсутствует

2. Сведения о характерных точках границ объекта					
Обозначение характерных точек границ	Координаты, м		Метод определения координат характерной точки	Средняя квадратическая погрешность положения характерной точки (M <sub>t</sub> ), м	Описание обозначения точки на местности (при наличии)
	X	Y			
1	2	3	4	5	6
2066	469898.83	1355080.57	Картометрический метод	5.0	Закрепление отсутствует
2067	469898.01	1355075.12	Картометрический метод	5.0	Закрепление отсутствует
2068	469897.91	1355070.66	Картометрический метод	5.0	Закрепление отсутствует
2069	469897.08	1355065.36	Картометрический метод	5.0	Закрепление отсутствует
2070	469895.43	1355062.00	Картометрический метод	5.0	Закрепление отсутствует
2071	469892.54	1355058.36	Картометрический метод	5.0	Закрепление отсутствует
2072	469885.03	1355051.16	Картометрический метод	5.0	Закрепление отсутствует
2073	469875.81	1355043.69	Картометрический метод	5.0	Закрепление отсутствует
2074	469864.88	1355060.30	Картометрический метод	5.0	Закрепление отсутствует
2075	469856.27	1355061.74	Картометрический метод	5.0	Закрепление отсутствует
2076	469846.24	1355063.17	Картометрический метод	5.0	Закрепление отсутствует
2077	469841.94	1355063.17	Картометрический метод	5.0	Закрепление отсутствует
2078	469824.69	1355050.90	Картометрический метод	5.0	Закрепление отсутствует
2079	469811.41	1355066.45	Картометрический метод	5.0	Закрепление отсутствует
2080	469805.10	1355068.68	Картометрический метод	5.0	Закрепление отсутствует
2081	469797.71	1355068.99	Картометрический метод	5.0	Закрепление отсутствует
2082	469794.29	1355068.63	Картометрический метод	5.0	Закрепление отсутствует
2083	469790.03	1355068.19	Картометрический метод	5.0	Закрепление отсутствует
2084	469788.41	1355068.93	Картометрический метод	5.0	Закрепление отсутствует
2085	469787.66	1355069.88	Картометрический метод	5.0	Закрепление отсутствует
2086	469786.86	1355072.91	Картометрический метод	5.0	Закрепление отсутствует
2087	469786.74	1355076.13	Картометрический метод	5.0	Закрепление отсутствует
2088	469787.52	1355083.54	Картометрический метод	5.0	Закрепление отсутствует
2089	469788.31	1355086.93	Картометрический метод	5.0	Закрепление отсутствует
2090	469790.30	1355091.91	Картометрический метод	5.0	Закрепление отсутствует

2. Сведения о характерных точках границ объекта					
Обозначение характерных точек границ	Координаты, м		Метод определения координат характерной точки	Средняя квадратическая погрешность положения характерной точки (M <sub>t</sub> ), м	Описание обозначения точки на местности (при наличии)
	X	Y			
1	2	3	4	5	6
2091	469791.32	1355093.20	Картометрический метод	5.0	Закрепление отсутствует
2092	469793.21	1355093.69	Картометрический метод	5.0	Закрепление отсутствует
2093	469795.83	1355091.79	Картометрический метод	5.0	Закрепление отсутствует
2094	469797.93	1355091.28	Картометрический метод	5.0	Закрепление отсутствует
2095	469799.11	1355091.71	Картометрический метод	5.0	Закрепление отсутствует
2096	469803.18	1355096.25	Картометрический метод	5.0	Закрепление отсутствует
2097	469807.76	1355103.70	Картометрический метод	5.0	Закрепление отсутствует
2098	469809.59	1355108.47	Картометрический метод	5.0	Закрепление отсутствует
2099	469809.59	1355110.20	Картометрический метод	5.0	Закрепление отсутствует
2100	469808.83	1355111.24	Картометрический метод	5.0	Закрепление отсутствует
2101	469806.07	1355111.95	Картометрический метод	5.0	Закрепление отсутствует
2102	469803.58	1355112.34	Картометрический метод	5.0	Закрепление отсутствует
2103	469802.70	1355113.00	Картометрический метод	5.0	Закрепление отсутствует
2104	469802.14	1355114.21	Картометрический метод	5.0	Закрепление отсутствует
2105	469802.05	1355114.53	Картометрический метод	5.0	Закрепление отсутствует
2106	469801.86	1355117.75	Картометрический метод	5.0	Закрепление отсутствует
2107	469803.03	1355123.92	Картометрический метод	5.0	Закрепление отсутствует
2108	469804.68	1355130.44	Картометрический метод	5.0	Закрепление отсутствует
2109	469805.34	1355136.63	Картометрический метод	5.0	Закрепление отсутствует
2110	469804.47	1355140.33	Картометрический метод	5.0	Закрепление отсутствует
2111	469803.63	1355141.81	Картометрический метод	5.0	Закрепление отсутствует
2112	469802.56	1355142.93	Картометрический метод	5.0	Закрепление отсутствует
2113	469799.59	1355144.47	Картометрический метод	5.0	Закрепление отсутствует
2114	469793.56	1355146.26	Картометрический метод	5.0	Закрепление отсутствует
2115	469789.99	1355147.84	Картометрический метод	5.0	Закрепление отсутствует

2. Сведения о характерных точках границ объекта					
Обозначение характерных точек границ	Координаты, м		Метод определения координат характерной точки	Средняя квадратическая погрешность положения характерной точки (M <sub>t</sub> ), м	Описание обозначения точки на местности (при наличии)
	X	Y			
1	2	3	4	5	6
2116	469787.72	1355149.81	Картометрический метод	5.0	Закрепление отсутствует
2117	469777.90	1355161.74	Картометрический метод	5.0	Закрепление отсутствует
2118	469769.89	1355173.42	Картометрический метод	5.0	Закрепление отсутствует
2119	469769.03	1355174.78	Картометрический метод	5.0	Закрепление отсутствует
2120	469761.44	1355187.16	Картометрический метод	5.0	Закрепление отсутствует
2121	469756.73	1355194.19	Картометрический метод	5.0	Закрепление отсутствует
2122	469751.97	1355200.65	Картометрический метод	5.0	Закрепление отсутствует
2123	469750.63	1355201.84	Картометрический метод	5.0	Закрепление отсутствует
2124	469748.46	1355202.74	Картометрический метод	5.0	Закрепление отсутствует
2125	469745.09	1355203.23	Картометрический метод	5.0	Закрепление отсутствует
2126	469738.78	1355205.56	Картометрический метод	5.0	Закрепление отсутствует
2127	469729.27	1355209.69	Картометрический метод	5.0	Закрепление отсутствует
2128	469721.43	1355213.77	Картометрический метод	5.0	Закрепление отсутствует
2129	469717.16	1355217.19	Картометрический метод	5.0	Закрепление отсутствует
2130	469715.44	1355219.18	Картометрический метод	5.0	Закрепление отсутствует
2131	469714.12	1355221.34	Картометрический метод	5.0	Закрепление отсутствует
2132	469712.64	1355225.89	Картометрический метод	5.0	Закрепление отсутствует
2133	469712.44	1355228.16	Картометрический метод	5.0	Закрепление отсутствует
2134	469713.03	1355233.36	Картометрический метод	5.0	Закрепление отсутствует
2135	469714.80	1355240.02	Картометрический метод	5.0	Закрепление отсутствует
2136	469716.19	1355243.57	Картометрический метод	5.0	Закрепление отсутствует
2137	469717.85	1355246.76	Картометрический метод	5.0	Закрепление отсутствует
2138	469721.53	1355251.90	Картометрический метод	5.0	Закрепление отсутствует
2139	469726.34	1355256.96	Картометрический метод	5.0	Закрепление отсутствует
2140	469730.63	1355261.91	Картометрический метод	5.0	Закрепление отсутствует

2. Сведения о характерных точках границ объекта					
Обозначение характерных точек границ	Координаты, м		Метод определения координат характерной точки	Средняя квадратическая погрешность положения характерной точки (M <sub>t</sub> ), м	Описание обозначения точки на местности (при наличии)
	X	Y			
1	2	3	4	5	6
2141	469735.17	1355263.75	Картометрический метод	5.0	Закрепление отсутствует
2142	469737.20	1355265.14	Картометрический метод	5.0	Закрепление отсутствует
2143	469737.91	1355266.27	Картометрический метод	5.0	Закрепление отсутствует
2144	469739.83	1355270.52	Картометрический метод	5.0	Закрепление отсутствует
2145	469740.81	1355271.39	Картометрический метод	5.0	Закрепление отсутствует
2146	469744.19	1355272.46	Картометрический метод	5.0	Закрепление отсутствует
2147	469752.34	1355274.89	Картометрический метод	5.0	Закрепление отсутствует
2148	469754.33	1355276.26	Картометрический метод	5.0	Закрепление отсутствует
2149	469756.28	1355279.64	Картометрический метод	5.0	Закрепление отсутствует
2150	469756.01	1355285.21	Картометрический метод	5.0	Закрепление отсутствует
2151	469756.63	1355290.84	Картометрический метод	5.0	Закрепление отсутствует
2152	469757.17	1355295.26	Картометрический метод	5.0	Закрепление отсутствует
2153	469756.32	1355297.27	Картометрический метод	5.0	Закрепление отсутствует
2154	469755.18	1355298.00	Картометрический метод	5.0	Закрепление отсутствует
2155	469749.72	1355299.77	Картометрический метод	5.0	Закрепление отсутствует
2156	469748.39	1355300.65	Картометрический метод	5.0	Закрепление отсутствует
2157	469747.06	1355302.68	Картометрический метод	5.0	Закрепление отсутствует
2158	469747.12	1355304.58	Картометрический метод	5.0	Закрепление отсутствует
2159	469747.90	1355305.61	Картометрический метод	5.0	Закрепление отсутствует
2160	469751.34	1355307.90	Картометрический метод	5.0	Закрепление отсутствует
2161	469753.88	1355308.71	Картометрический метод	5.0	Закрепление отсутствует
2162	469762.78	1355309.58	Картометрический метод	5.0	Закрепление отсутствует
2163	469769.38	1355312.17	Картометрический метод	5.0	Закрепление отсутствует
2164	469776.52	1355313.14	Картометрический метод	5.0	Закрепление отсутствует
2165	469783.58	1355313.37	Картометрический метод	5.0	Закрепление отсутствует

2. Сведения о характерных точках границ объекта					
Обозначение характерных точек границ	Координаты, м		Метод определения координат характерной точки	Средняя квадратическая погрешность положения характерной точки (M <sub>t</sub> ), м	Описание обозначения точки на местности (при наличии)
	X	Y			
1	2	3	4	5	6
2166	469788.49	1355314.71	Картометрический метод	5.0	Закрепление отсутствует
2167	469793.44	1355317.00	Картометрический метод	5.0	Закрепление отсутствует
2168	469805.30	1355319.46	Картометрический метод	5.0	Закрепление отсутствует
2169	469814.22	1355319.74	Картометрический метод	5.0	Закрепление отсутствует
2170	469819.73	1355319.91	Картометрический метод	5.0	Закрепление отсутствует
2171	469820.71	1355319.37	Картометрический метод	5.0	Закрепление отсутствует
2172	469823.65	1355317.11	Картометрический метод	5.0	Закрепление отсутствует
2173	469829.49	1355311.62	Картометрический метод	5.0	Закрепление отсутствует
2174	469834.09	1355306.07	Картометрический метод	5.0	Закрепление отсутствует
2175	469840.98	1355298.63	Картометрический метод	5.0	Закрепление отсутствует
2176	469843.56	1355295.90	Картометрический метод	5.0	Закрепление отсутствует
2177	469849.44	1355289.48	Картометрический метод	5.0	Закрепление отсутствует
2178	469852.86	1355286.75	Картометрический метод	5.0	Закрепление отсутствует
2179	469855.31	1355286.69	Картометрический метод	5.0	Закрепление отсутствует
2180	469856.76	1355287.35	Картометрический метод	5.0	Закрепление отсутствует
2181	469862.75	1355291.40	Картометрический метод	5.0	Закрепление отсутствует
2182	469872.24	1355294.53	Картометрический метод	5.0	Закрепление отсутствует
2183	469883.13	1355296.72	Картометрический метод	5.0	Закрепление отсутствует
2184	469891.84	1355297.15	Картометрический метод	5.0	Закрепление отсутствует
2185	469899.72	1355297.94	Картометрический метод	5.0	Закрепление отсутствует
2186	469907.18	1355300.62	Картометрический метод	5.0	Закрепление отсутствует
2187	469910.64	1355301.86	Картометрический метод	5.0	Закрепление отсутствует
2188	469922.79	1355305.82	Картометрический метод	5.0	Закрепление отсутствует
2189	469932.65	1355306.75	Картометрический метод	5.0	Закрепление отсутствует
2190	469933.58	1355306.42	Картометрический метод	5.0	Закрепление отсутствует

2. Сведения о характерных точках границ объекта					
Обозначение характерных точек границ	Координаты, м		Метод определения координат характерной точки	Средняя квадратическая погрешность положения характерной точки (M <sub>t</sub> ), м	Описание обозначения точки на местности (при наличии)
	X	Y			
1	2	3	4	5	6
2191	469940.62	1355305.35	Картометрический метод	5.0	Закрепление отсутствует
2192	469947.55	1355305.52	Картометрический метод	5.0	Закрепление отсутствует
2193	469950.69	1355306.05	Картометрический метод	5.0	Закрепление отсутствует
2194	469957.80	1355309.16	Картометрический метод	5.0	Закрепление отсутствует
2195	469965.42	1355312.53	Картометрический метод	5.0	Закрепление отсутствует
2196	469971.65	1355313.76	Картометрический метод	5.0	Закрепление отсутствует
2197	469973.18	1355314.56	Картометрический метод	5.0	Закрепление отсутствует
2198	469975.61	1355317.13	Картометрический метод	5.0	Закрепление отсутствует
2199	469978.60	1355321.81	Картометрический метод	5.0	Закрепление отсутствует
2200	469982.25	1355325.22	Картометрический метод	5.0	Закрепление отсутствует
2201	469983.47	1355326.38	Картометрический метод	5.0	Закрепление отсутствует
2202	469986.50	1355329.28	Картометрический метод	5.0	Закрепление отсутствует
2203	469992.32	1355332.83	Картометрический метод	5.0	Закрепление отсутствует
2204	470000.39	1355335.33	Картометрический метод	5.0	Закрепление отсутствует
2205	470010.48	1355335.80	Картометрический метод	5.0	Закрепление отсутствует
2206	470017.27	1355335.28	Картометрический метод	5.0	Закрепление отсутствует
2207	470023.71	1355334.48	Картометрический метод	5.0	Закрепление отсутствует
2208	470028.45	1355335.39	Картометрический метод	5.0	Закрепление отсутствует
2209	470035.88	1355338.50	Картометрический метод	5.0	Закрепление отсутствует
2210	470040.97	1355339.66	Картометрический метод	5.0	Закрепление отсутствует
2211	470043.47	1355339.74	Картометрический метод	5.0	Закрепление отсутствует
2212	470053.07	1355338.26	Картометрический метод	5.0	Закрепление отсутствует
2213	470070.07	1355335.68	Картометрический метод	5.0	Закрепление отсутствует
2214	470085.92	1355334.73	Картометрический метод	5.0	Закрепление отсутствует
2215	470088.94	1355334.86	Картометрический метод	5.0	Закрепление отсутствует

2. Сведения о характерных точках границ объекта					
Обозначение характерных точек границ	Координаты, м		Метод определения координат характерной точки	Средняя квадратическая погрешность положения характерной точки (M <sub>t</sub> ), м	Описание обозначения точки на местности (при наличии)
	X	Y			
1	2	3	4	5	6
2216	470092.60	1355335.86	Картометрический метод	5.0	Закрепление отсутствует
2217	470098.13	1355339.25	Картометрический метод	5.0	Закрепление отсутствует
2218	470104.88	1355342.67	Картометрический метод	5.0	Закрепление отсутствует
2219	470106.74	1355342.97	Картометрический метод	5.0	Закрепление отсутствует
2220	470109.97	1355342.26	Картометрический метод	5.0	Закрепление отсутствует
2221	470114.10	1355340.31	Картометрический метод	5.0	Закрепление отсутствует
2222	470115.36	1355339.78	Картометрический метод	5.0	Закрепление отсутствует
2223	470122.33	1355337.22	Картометрический метод	5.0	Закрепление отсутствует
2224	470129.20	1355333.14	Картометрический метод	5.0	Закрепление отсутствует
2225	470136.38	1355328.29	Картометрический метод	5.0	Закрепление отсутствует
2226	470140.90	1355324.48	Картометрический метод	5.0	Закрепление отсутствует
2227	470142.33	1355323.28	Картометрический метод	5.0	Закрепление отсутствует
2228	470144.56	1355320.22	Картометрический метод	5.0	Закрепление отсутствует
2229	470146.95	1355317.15	Картометрический метод	5.0	Закрепление отсутствует
2230	470149.92	1355316.34	Картометрический метод	5.0	Закрепление отсутствует
2231	470152.08	1355315.70	Картометрический метод	5.0	Закрепление отсутствует
2232	470153.18	1355314.82	Картометрический метод	5.0	Закрепление отсутствует
2233	470155.10	1355311.66	Картометрический метод	5.0	Закрепление отсутствует
2234	470155.59	1355309.86	Картометрический метод	5.0	Закрепление отсутствует
2235	470155.41	1355305.80	Картометрический метод	5.0	Закрепление отсутствует
2236	470155.79	1355305.01	Картометрический метод	5.0	Закрепление отсутствует
2237	470157.82	1355303.80	Картометрический метод	5.0	Закрепление отсутствует
2238	470162.26	1355301.12	Картометрический метод	5.0	Закрепление отсутствует
2239	470163.09	1355299.71	Картометрический метод	5.0	Закрепление отсутствует
2240	470163.41	1355296.72	Картометрический метод	5.0	Закрепление отсутствует

2. Сведения о характерных точках границ объекта					
Обозначение характерных точек границ	Координаты, м		Метод определения координат характерной точки	Средняя квадратическая погрешность положения характерной точки (M <sub>t</sub> ), м	Описание обозначения точки на местности (при наличии)
	X	Y			
1	2	3	4	5	6
2241	470162.34	1355293.25	Картометрический метод	5.0	Закрепление отсутствует
2242	470162.71	1355289.73	Картометрический метод	5.0	Закрепление отсутствует
2243	470165.29	1355288.57	Картометрический метод	5.0	Закрепление отсутствует
2244	470167.75	1355286.65	Картометрический метод	5.0	Закрепление отсутствует
2245	470168.02	1355283.10	Картометрический метод	5.0	Закрепление отсутствует
2246	470166.86	1355280.89	Картометрический метод	5.0	Закрепление отсутствует
2247	470165.97	1355280.28	Картометрический метод	5.0	Закрепление отсутствует
2248	470162.71	1355280.09	Картометрический метод	5.0	Закрепление отсутствует
2249	470160.80	1355278.66	Картометрический метод	5.0	Закрепление отсутствует
2250	470160.22	1355277.35	Картометрический метод	5.0	Закрепление отсутствует
2251	470159.99	1355275.73	Картометрический метод	5.0	Закрепление отсутствует
2252	470160.44	1355272.25	Картометрический метод	5.0	Закрепление отсутствует
2253	470162.57	1355268.76	Картометрический метод	5.0	Закрепление отсутствует
2254	470163.46	1355268.40	Картометрический метод	5.0	Закрепление отсутствует
2255	470165.44	1355268.74	Картометрический метод	5.0	Закрепление отсутствует
2256	470168.43	1355270.06	Картометрический метод	5.0	Закрепление отсутствует
2257	470169.10	1355270.00	Картометрический метод	5.0	Закрепление отсутствует
2258	470170.06	1355268.62	Картометрический метод	5.0	Закрепление отсутствует
2259	470171.26	1355262.98	Картометрический метод	5.0	Закрепление отсутствует
2260	470171.42	1355254.36	Картометрический метод	5.0	Закрепление отсутствует
2261	470170.54	1355252.24	Картометрический метод	5.0	Закрепление отсутствует
2262	470169.99	1355250.89	Картометрический метод	5.0	Закрепление отсутствует
2263	470168.45	1355249.88	Картометрический метод	5.0	Закрепление отсутствует
2264	470160.92	1355247.59	Картометрический метод	5.0	Закрепление отсутствует
2265	470152.71	1355243.40	Картометрический метод	5.0	Закрепление отсутствует

2. Сведения о характерных точках границ объекта					
Обозначение характерных точек границ	Координаты, м		Метод определения координат характерной точки	Средняя квадратическая погрешность положения характерной точки (M <sub>t</sub> ), м	Описание обозначения точки на местности (при наличии)
	X	Y			
1	2	3	4	5	6
2266	470142.68	1355238.41	Картометрический метод	5.0	Закрепление отсутствует
2267	470134.55	1355233.69	Картометрический метод	5.0	Закрепление отсутствует
2268	470124.05	1355226.03	Картометрический метод	5.0	Закрепление отсутствует
2269	470112.55	1355218.19	Картометрический метод	5.0	Закрепление отсутствует
2270	470101.16	1355213.03	Картометрический метод	5.0	Закрепление отсутствует
2271	470098.83	1355212.48	Картометрический метод	5.0	Закрепление отсутствует
2272	470095.45	1355213.11	Картометрический метод	5.0	Закрепление отсутствует
2273	470088.29	1355215.90	Картометрический метод	5.0	Закрепление отсутствует
2274	470085.30	1355216.16	Картометрический метод	5.0	Закрепление отсутствует
2275	470079.50	1355215.45	Картометрический метод	5.0	Закрепление отсутствует
2276	470073.23	1355213.03	Картометрический метод	5.0	Закрепление отсутствует
2277	470067.99	1355209.26	Картометрический метод	5.0	Закрепление отсутствует
2278	470062.23	1355201.60	Картометрический метод	5.0	Закрепление отсутствует
2279	470056.68	1355192.46	Картометрический метод	5.0	Закрепление отсутствует
2280	470054.41	1355189.46	Картометрический метод	5.0	Закрепление отсутствует
2281	470052.12	1355186.44	Картометрический метод	5.0	Закрепление отсутствует
2282	470048.87	1355183.99	Картометрический метод	5.0	Закрепление отсутствует
2283	470047.25	1355183.42	Картометрический метод	5.0	Закрепление отсутствует
2284	470045.69	1355183.41	Картометрический метод	5.0	Закрепление отсутствует
2285	470042.44	1355184.43	Картометрический метод	5.0	Закрепление отсутствует
2286	470036.83	1355186.08	Картометрический метод	5.0	Закрепление отсутствует
2287	470032.19	1355185.51	Картометрический метод	5.0	Закрепление отсутствует
2288	470025.93	1355183.53	Картометрический метод	5.0	Закрепление отсутствует
2289	470015.78	1355181.85	Картометрический метод	5.0	Закрепление отсутствует
2290	470009.55	1355181.65	Картометрический метод	5.0	Закрепление отсутствует

2. Сведения о характерных точках границ объекта					
Обозначение характерных точек границ	Координаты, м		Метод определения координат характерной точки	Средняя квадратическая погрешность положения характерной точки (M <sub>t</sub> ), м	Описание обозначения точки на местности (при наличии)
	X	Y			
1	2	3	4	5	6
2291	470004.93	1355180.74	Картометрический метод	5.0	Закрепление отсутствует
2292	469999.07	1355180.04	Картометрический метод	5.0	Закрепление отсутствует
2293	469994.24	1355177.25	Картометрический метод	5.0	Закрепление отсутствует
2294	469988.92	1355175.33	Картометрический метод	5.0	Закрепление отсутствует
2295	469980.15	1355171.17	Картометрический метод	5.0	Закрепление отсутствует
2296	469971.46	1355165.55	Картометрический метод	5.0	Закрепление отсутствует
2297	469966.47	1355162.42	Картометрический метод	5.0	Закрепление отсутствует
2298	469965.29	1355162.34	Картометрический метод	5.0	Закрепление отсутствует
2299	469963.13	1355163.37	Картометрический метод	5.0	Закрепление отсутствует
2300	469958.79	1355166.13	Картометрический метод	5.0	Закрепление отсутствует
2301	469950.36	1355168.09	Картометрический метод	5.0	Закрепление отсутствует
2302	469944.36	1355167.95	Картометрический метод	5.0	Закрепление отсутствует
2303	469941.70	1355167.11	Картометрический метод	5.0	Закрепление отсутствует
2304	469941.64	1355167.07	Картометрический метод	5.0	Закрепление отсутствует
2305	469937.66	1355164.44	Картометрический метод	5.0	Закрепление отсутствует
2306	469935.45	1355163.25	Картометрический метод	5.0	Закрепление отсутствует
2307	469934.54	1355163.26	Картометрический метод	5.0	Закрепление отсутствует
2308	469939.81	1355162.43	Картометрический метод	5.0	Закрепление отсутствует
2309	469948.08	1355164.91	Картометрический метод	5.0	Закрепление отсутствует
2310	469958.93	1355163.43	Картометрический метод	5.0	Закрепление отсутствует
2311	469962.27	1355158.65	Картометрический метод	5.0	Закрепление отсутствует
2312	469992.55	1355172.62	Картометрический метод	5.0	Закрепление отсутствует
2313	469998.66	1355162.39	Картометрический метод	5.0	Закрепление отсутствует
2314	470008.53	1355169.11	Картометрический метод	5.0	Закрепление отсутствует
2315	470010.49	1355170.10	Картометрический метод	5.0	Закрепление отсутствует

2. Сведения о характерных точках границ объекта					
Обозначение характерных точек границ	Координаты, м		Метод определения координат характерной точки	Средняя квадратическая погрешность положения характерной точки (M <sub>t</sub> ), м	Описание обозначения точки на местности (при наличии)
	X	Y			
1	2	3	4	5	6
2316	470036.36	1355170.38	Картометрический метод	5.0	Закрепление отсутствует
2317	470046.68	1355174.35	Картометрический метод	5.0	Закрепление отсутствует
2318	470058.03	1355178.72	Картометрический метод	5.0	Закрепление отсутствует
2319	470070.00	1355206.00	Картометрический метод	5.0	Закрепление отсутствует
2320	470105.03	1355204.98	Картометрический метод	5.0	Закрепление отсутствует
2321	470150.00	1355238.00	Картометрический метод	5.0	Закрепление отсутствует
2322	470161.85	1355241.75	Картометрический метод	5.0	Закрепление отсутствует
2323	470198.78	1355253.45	Картометрический метод	5.0	Закрепление отсутствует
2324	470175.79	1355333.91	Картометрический метод	5.0	Закрепление отсутствует
2325	470169.14	1355331.42	Картометрический метод	5.0	Закрепление отсутствует
2326	470152.87	1355325.44	Картометрический метод	5.0	Закрепление отсутствует
2327	470134.59	1355350.94	Картометрический метод	5.0	Закрепление отсутствует
2328	470115.18	1355354.44	Картометрический метод	5.0	Закрепление отсутствует
2329	470115.35	1355360.44	Картометрический метод	5.0	Закрепление отсутствует
2330	470120.18	1355385.41	Картометрический метод	5.0	Закрепление отсутствует
2003	470118.88	1355392.69	Картометрический метод	5.0	Закрепление отсутствует
2331	472542.83	1355645.17	Картометрический метод	5.0	Закрепление отсутствует
2332	472521.43	1355627.35	Картометрический метод	5.0	Закрепление отсутствует
2333	472484.64	1355596.72	Картометрический метод	5.0	Закрепление отсутствует
2334	472488.83	1355593.70	Картометрический метод	5.0	Закрепление отсутствует
2335	472508.91	1355528.61	Картометрический метод	5.0	Закрепление отсутствует
2336	472393.67	1355426.90	Картометрический метод	5.0	Закрепление отсутствует
2337	472395.57	1355369.10	Картометрический метод	5.0	Закрепление отсутствует
2338	472393.30	1355331.81	Картометрический метод	5.0	Закрепление отсутствует
2339	472425.81	1355353.08	Картометрический метод	5.0	Закрепление отсутствует

2. Сведения о характерных точках границ объекта					
Обозначение характерных точек границ	Координаты, м		Метод определения координат характерной точки	Средняя квадратическая погрешность положения характерной точки (M <sub>t</sub> ), м	Описание обозначения точки на местности (при наличии)
	X	Y			
1	2	3	4	5	6
2340	472495.75	1355418.00	Картометрический метод	5.0	Закрепление отсутствует
2341	472520.33	1355445.78	Картометрический метод	5.0	Закрепление отсутствует
2342	472520.35	1355445.82	Картометрический метод	5.0	Закрепление отсутствует
2343	472525.12	1355451.50	Картометрический метод	5.0	Закрепление отсутствует
2344	472526.29	1355452.52	Картометрический метод	5.0	Закрепление отсутствует
2345	472528.79	1355455.34	Картометрический метод	5.0	Закрепление отсутствует
2346	472533.05	1355458.39	Картометрический метод	5.0	Закрепление отсутствует
2347	472535.75	1355460.74	Картометрический метод	5.0	Закрепление отсутствует
2348	472551.81	1355473.31	Картометрический метод	5.0	Закрепление отсутствует
2349	472572.67	1355488.61	Картометрический метод	5.0	Закрепление отсутствует
2350	472572.69	1355488.63	Картометрический метод	5.0	Закрепление отсутствует
2351	472582.85	1355497.72	Картометрический метод	5.0	Закрепление отсутствует
2352	472589.95	1355499.86	Картометрический метод	5.0	Закрепление отсутствует
2353	472597.58	1355504.42	Картометрический метод	5.0	Закрепление отсутствует
2354	472604.31	1355507.27	Картометрический метод	5.0	Закрепление отсутствует
2355	472611.28	1355509.17	Картометрический метод	5.0	Закрепление отсутствует
2356	472618.83	1355510.48	Картометрический метод	5.0	Закрепление отсутствует
2357	472616.26	1355514.71	Картометрический метод	5.0	Закрепление отсутствует
2358	472614.86	1355517.01	Картометрический метод	5.0	Закрепление отсутствует
2359	472594.71	1355550.06	Картометрический метод	5.0	Закрепление отсутствует
2360	472594.72	1355550.06	Картометрический метод	5.0	Закрепление отсутствует
2361	472594.73	1355550.05	Картометрический метод	5.0	Закрепление отсутствует
2362	472539.72	1355640.29	Картометрический метод	5.0	Закрепление отсутствует
2363	472542.83	1355645.16	Картометрический метод	5.0	Закрепление отсутствует
2331	472542.83	1355645.17	Картометрический метод	5.0	Закрепление отсутствует

2. Сведения о характерных точках границ объекта					
Обозначение характерных точек границ	Координаты, м		Метод определения координат характерной точки	Средняя квадратическая погрешность положения характерной точки (M <sub>t</sub> ), м	Описание обозначения точки на местности (при наличии)
	X	Y			
1	2	3	4	5	6
2364	482162.63	1345381.15	Картометрический метод	5.0	Закрепление отсутствует
2365	482160.91	1345381.84	Картометрический метод	5.0	Закрепление отсутствует
2366	482150.64	1345381.14	Картометрический метод	5.0	Закрепление отсутствует
2367	482132.86	1345381.63	Картометрический метод	5.0	Закрепление отсутствует
2368	482111.91	1345388.61	Картометрический метод	5.0	Закрепление отсутствует
2369	482089.69	1345399.24	Картометрический метод	5.0	Закрепление отсутствует
2370	482069.07	1345412.58	Картометрический метод	5.0	Закрепление отсутствует
2371	482066.72	1345412.44	Картометрический метод	5.0	Закрепление отсутствует
2372	482056.95	1345409.45	Картометрический метод	5.0	Закрепление отсутствует
2373	482054.61	1345367.02	Картометрический метод	5.0	Закрепление отсутствует
2374	482055.12	1345349.18	Картометрический метод	5.0	Закрепление отсутствует
2375	482054.42	1345321.14	Картометрический метод	5.0	Закрепление отсутствует
2376	482051.38	1345298.40	Картометрический метод	5.0	Закрепление отсутствует
2377	482049.36	1345262.76	Картометрический метод	5.0	Закрепление отсутствует
2378	482047.72	1345243.34	Картометрический метод	5.0	Закрепление отсутствует
2379	482047.05	1345211.14	Картометрический метод	5.0	Закрепление отсутствует
2380	482045.35	1345191.42	Картометрический метод	5.0	Закрепление отсутствует
2381	481998.38	1345245.27	Картометрический метод	5.0	Закрепление отсутствует
2382	481996.66	1345248.12	Картометрический метод	5.0	Закрепление отсутствует
2383	481994.71	1345253.73	Картометрический метод	5.0	Закрепление отсутствует
2384	481966.79	1345331.96	Картометрический метод	5.0	Закрепление отсутствует
2385	481965.65	1345334.04	Картометрический метод	5.0	Закрепление отсутствует
2386	481964.30	1345334.76	Картометрический метод	5.0	Закрепление отсутствует
2387	481901.58	1345349.32	Картометрический метод	5.0	Закрепление отсутствует
2388	481874.27	1345379.29	Картометрический метод	5.0	Закрепление отсутствует

2. Сведения о характерных точках границ объекта					
Обозначение характерных точек границ	Координаты, м		Метод определения координат характерной точки	Средняя квадратическая погрешность положения характерной точки (M <sub>t</sub> ), м	Описание обозначения точки на местности (при наличии)
	X	Y			
1	2	3	4	5	6
2389	481831.50	1345544.92	Картометрический метод	5.0	Закрепление отсутствует
2390	481820.74	1345508.00	Картометрический метод	5.0	Закрепление отсутствует
2391	481867.95	1345339.12	Картометрический метод	5.0	Закрепление отсутствует
2392	481904.99	1345272.97	Картометрический метод	5.0	Закрепление отсутствует
2393	481965.85	1345257.10	Картометрический метод	5.0	Закрепление отсутствует
2394	481987.01	1345209.47	Картометрический метод	5.0	Закрепление отсутствует
2395	481994.95	1345159.20	Картометрический метод	5.0	Закрепление отсутствует
2396	482039.93	1345132.74	Картометрический метод	5.0	Закрепление отсутствует
2397	482058.45	1345251.81	Картометрический метод	5.0	Закрепление отсутствует
2398	482063.74	1345344.41	Картометрический метод	5.0	Закрепление отсутствует
2399	482082.26	1345349.70	Картометрический метод	5.0	Закрепление отсутствует
2400	482114.01	1345325.89	Картометрический метод	5.0	Закрепление отсутствует
2401	482170.55	1345333.56	Картометрический метод	5.0	Закрепление отсутствует
2364	482162.63	1345381.15	Картометрический метод	5.0	Закрепление отсутствует
2402	479432.71	1345562.49	Картометрический метод	5.0	Закрепление отсутствует
2403	479432.47	1345560.37	Картометрический метод	5.0	Закрепление отсутствует
2404	479435.30	1345556.23	Картометрический метод	5.0	Закрепление отсутствует
2405	479435.30	1345556.24	Картометрический метод	5.0	Закрепление отсутствует
2406	479435.95	1345555.00	Картометрический метод	5.0	Закрепление отсутствует
2407	479438.57	1345550.11	Картометрический метод	5.0	Закрепление отсутствует
2408	479441.18	1345542.94	Картометрический метод	5.0	Закрепление отсутствует
2409	479441.95	1345539.24	Картометрический метод	5.0	Закрепление отсутствует
2410	479442.72	1345535.55	Картометрический метод	5.0	Закрепление отсутствует
2411	479442.96	1345530.20	Картометрический метод	5.0	Закрепление отсутствует
2412	479442.90	1345524.85	Картометрический метод	5.0	Закрепление отсутствует

2. Сведения о характерных точках границ объекта					
Обозначение характерных точек границ	Координаты, м		Метод определения координат характерной точки	Средняя квадратическая погрешность положения характерной точки (M <sub>t</sub> ), м	Описание обозначения точки на местности (при наличии)
	X	Y			
1	2	3	4	5	6
2413	479442.61	1345516.10	Картометрический метод	5.0	Закрепление отсутствует
2414	479441.79	1345507.35	Картометрический метод	5.0	Закрепление отсутствует
2415	479440.07	1345501.59	Картометрический метод	5.0	Закрепление отсутствует
2416	479437.09	1345496.19	Картометрический метод	5.0	Закрепление отсутствует
2417	479432.89	1345490.30	Картометрический метод	5.0	Закрепление отсутствует
2418	479427.79	1345485.32	Картометрический метод	5.0	Закрепление отсутствует
2419	479419.16	1345478.70	Картометрический метод	5.0	Закрепление отсутствует
2420	479420.71	1345476.16	Картометрический метод	5.0	Закрепление отсутствует
2421	479441.12	1345442.86	Картометрический метод	5.0	Закрепление отсутствует
2422	479446.81	1345447.45	Картометрический метод	5.0	Закрепление отсутствует
2423	479454.54	1345453.69	Картометрический метод	5.0	Закрепление отсутствует
2424	479466.75	1345463.58	Картометрический метод	5.0	Закрепление отсутствует
2425	479468.84	1345502.20	Картометрический метод	5.0	Закрепление отсутствует
2426	479469.16	1345508.10	Картометрический метод	5.0	Закрепление отсутствует
2427	479461.10	1345537.50	Картометрический метод	5.0	Закрепление отсутствует
2428	479452.53	1345568.77	Картометрический метод	5.0	Закрепление отсутствует
2429	479445.01	1345596.18	Картометрический метод	5.0	Закрепление отсутствует
2430	479438.08	1345621.46	Картометрический метод	5.0	Закрепление отсутствует
2431	479444.07	1345642.71	Картометрический метод	5.0	Закрепление отсутствует
2432	479451.75	1345669.93	Картометрический метод	5.0	Закрепление отсутствует
2433	479451.14	1345678.55	Картометрический метод	5.0	Закрепление отсутствует
2434	479450.27	1345690.89	Картометрический метод	5.0	Закрепление отсутствует
2435	479450.01	1345694.53	Картометрический метод	5.0	Закрепление отсутствует
2436	479446.67	1345708.49	Картометрический метод	5.0	Закрепление отсутствует
2437	479451.47	1345724.46	Картометрический метод	5.0	Закрепление отсутствует

2. Сведения о характерных точках границ объекта					
Обозначение характерных точек границ	Координаты, м		Метод определения координат характерной точки	Средняя квадратическая погрешность положения характерной точки (M <sub>t</sub> ), м	Описание обозначения точки на местности (при наличии)
	X	Y			
1	2	3	4	5	6
2438	479464.52	1345733.56	Картометрический метод	5.0	Закрепление отсутствует
2439	479482.67	1345733.60	Картометрический метод	5.0	Закрепление отсутствует
2440	479486.22	1345732.36	Картометрический метод	5.0	Закрепление отсутствует
2441	479498.44	1345728.10	Картометрический метод	5.0	Закрепление отсутствует
2442	479507.12	1345723.40	Картометрический метод	5.0	Закрепление отсутствует
2443	479522.45	1345715.09	Картометрический метод	5.0	Закрепление отсутствует
2444	479535.24	1345710.17	Картометрический метод	5.0	Закрепление отсутствует
2445	479548.55	1345705.05	Картометрический метод	5.0	Закрепление отсутствует
2446	479562.42	1345702.34	Картометрический метод	5.0	Закрепление отсутствует
2447	479544.16	1345650.78	Картометрический метод	5.0	Закрепление отсутствует
2448	479551.25	1345647.75	Картометрический метод	5.0	Закрепление отсутствует
2449	479577.68	1345690.17	Картометрический метод	5.0	Закрепление отсутствует
2450	479591.18	1345695.47	Картометрический метод	5.0	Закрепление отсутствует
2451	479596.15	1345697.42	Картометрический метод	5.0	Закрепление отсутствует
2452	479596.14	1345697.43	Картометрический метод	5.0	Закрепление отсутствует
2453	479596.11	1345697.45	Картометрический метод	5.0	Закрепление отсутствует
2454	479594.41	1345707.35	Картометрический метод	5.0	Закрепление отсутствует
2455	479591.10	1345726.21	Картометрический метод	5.0	Закрепление отсутствует
2456	479594.98	1345749.20	Картометрический метод	5.0	Закрепление отсутствует
2457	479595.15	1345750.19	Картометрический метод	5.0	Закрепление отсутствует
2458	479595.35	1345751.36	Картометрический метод	5.0	Закрепление отсутствует
2459	479593.99	1345764.61	Картометрический метод	5.0	Закрепление отсутствует
2460	479581.98	1345784.03	Картометрический метод	5.0	Закрепление отсутствует
2461	479602.15	1345795.80	Картометрический метод	5.0	Закрепление отсутствует
2462	479601.14	1345797.53	Картометрический метод	5.0	Закрепление отсутствует

2. Сведения о характерных точках границ объекта					
Обозначение характерных точек границ	Координаты, м		Метод определения координат характерной точки	Средняя квадратическая погрешность положения характерной точки (M <sub>t</sub> ), м	Описание обозначения точки на местности (при наличии)
	X	Y			
1	2	3	4	5	6
2463	479625.40	1345811.10	Картометрический метод	5.0	Закрепление отсутствует
2464	479622.83	1345815.56	Картометрический метод	5.0	Закрепление отсутствует
2465	479621.07	1345818.63	Картометрический метод	5.0	Закрепление отсутствует
2466	479616.37	1345826.29	Картометрический метод	5.0	Закрепление отсутствует
2467	479606.58	1345842.25	Картометрический метод	5.0	Закрепление отсутствует
2468	479604.21	1345845.51	Картометрический метод	5.0	Закрепление отсутствует
2469	479602.75	1345847.52	Картометрический метод	5.0	Закрепление отсутствует
2470	479599.02	1345852.94	Картометрический метод	5.0	Закрепление отсутствует
2471	479596.95	1345858.24	Картометрический метод	5.0	Закрепление отсутствует
2472	479596.18	1345862.25	Картометрический метод	5.0	Закрепление отсутствует
2473	479595.88	1345863.81	Картометрический метод	5.0	Закрепление отсутствует
2474	479595.48	1345872.69	Картометрический метод	5.0	Закрепление отсутствует
2475	479594.97	1345881.51	Картометрический метод	5.0	Закрепление отсутствует
2476	479593.49	1345886.96	Картометрический метод	5.0	Закрепление отсутствует
2477	479592.79	1345888.77	Картометрический метод	5.0	Закрепление отсутствует
2478	479591.42	1345892.26	Картометрический метод	5.0	Закрепление отсутствует
2479	479589.21	1345897.41	Картометрический метод	5.0	Закрепление отсутствует
2480	479586.88	1345902.80	Картометрический метод	5.0	Закрепление отсутствует
2481	479584.64	1345910.07	Картометрический метод	5.0	Закрепление отсутствует
2482	479584.16	1345913.54	Картометрический метод	5.0	Закрепление отсутствует
2483	479583.34	1345919.46	Картометрический метод	5.0	Закрепление отсутствует
2484	479583.16	1345928.88	Картометрический метод	5.0	Закрепление отсутствует
2485	479584.04	1345937.22	Картометрический метод	5.0	Закрепление отсутствует
2486	479584.23	1345937.80	Картометрический метод	5.0	Закрепление отсутствует
2487	479520.28	1345935.81	Картометрический метод	5.0	Закрепление отсутствует

2. Сведения о характерных точках границ объекта					
Обозначение характерных точек границ	Координаты, м		Метод определения координат характерной точки	Средняя квадратическая погрешность положения характерной точки (M <sub>t</sub> ), м	Описание обозначения точки на местности (при наличии)
	X	Y			
1	2	3	4	5	6
2488	479527.63	1345914.97	Картометрический метод	5.0	Закрепление отсутствует
2489	479532.11	1345899.29	Картометрический метод	5.0	Закрепление отсутствует
2490	479534.01	1345894.79	Картометрический метод	5.0	Закрепление отсутствует
2491	479538.08	1345885.14	Картометрический метод	5.0	Закрепление отсутствует
2492	479545.67	1345864.90	Картометрический метод	5.0	Закрепление отсутствует
2493	479546.96	1345861.45	Картометрический метод	5.0	Закрепление отсутствует
2494	479546.97	1345861.45	Картометрический метод	5.0	Закрепление отсутствует
2495	479549.80	1345851.92	Картометрический метод	5.0	Закрепление отсутствует
2496	479552.50	1345840.86	Картометрический метод	5.0	Закрепление отсутствует
2497	479553.46	1345837.11	Картометрический метод	5.0	Закрепление отсутствует
2498	479555.34	1345829.81	Картометрический метод	5.0	Закрепление отсутствует
2499	479557.83	1345824.23	Картометрический метод	5.0	Закрепление отсутствует
2500	479560.87	1345818.94	Картометрический метод	5.0	Закрепление отсутствует
2501	479564.27	1345814.56	Картометрический метод	5.0	Закрепление отсутствует
2502	479566.64	1345811.06	Картометрический метод	5.0	Закрепление отсутствует
2503	479567.15	1345810.32	Картометрический метод	5.0	Закрепление отсутствует
2504	479567.32	1345809.99	Картометрический метод	5.0	Закрепление отсутствует
2505	479567.32	1345809.98	Картометрический метод	5.0	Закрепление отсутствует
2506	479567.39	1345807.50	Картометрический метод	5.0	Закрепление отсутствует
2507	479567.39	1345807.49	Картометрический метод	5.0	Закрепление отсутствует
2508	479566.96	1345806.09	Картометрический метод	5.0	Закрепление отсутствует
2509	479566.58	1345804.83	Картометрический метод	5.0	Закрепление отсутствует
2510	479565.80	1345803.30	Картометрический метод	5.0	Закрепление отсутствует
2511	479565.14	1345802.00	Картометрический метод	5.0	Закрепление отсутствует
2512	479564.57	1345800.66	Картометрический метод	5.0	Закрепление отсутствует

2. Сведения о характерных точках границ объекта					
Обозначение характерных точек границ	Координаты, м		Метод определения координат характерной точки	Средняя квадратическая погрешность положения характерной точки (M <sub>t</sub> ), м	Описание обозначения точки на местности (при наличии)
	X	Y			
1	2	3	4	5	6
2513	479563.91	1345799.12	Картометрический метод	5.0	Закрепление отсутствует
2514	479563.63	1345794.21	Картометрический метод	5.0	Закрепление отсутствует
2515	479563.89	1345792.13	Картометрический метод	5.0	Закрепление отсутствует
2516	479564.27	1345789.25	Картометрический метод	5.0	Закрепление отсутствует
2517	479564.93	1345785.62	Картометрический метод	5.0	Закрепление отсутствует
2518	479565.07	1345784.84	Картометрический метод	5.0	Закрепление отсутствует
2519	479565.41	1345783.03	Картометрический метод	5.0	Закрепление отсутствует
2520	479566.18	1345780.44	Картометрический метод	5.0	Закрепление отсутствует
2521	479567.20	1345777.04	Картометрический метод	5.0	Закрепление отсутствует
2522	479568.73	1345774.51	Картометрический метод	5.0	Закрепление отсутствует
2523	479569.34	1345773.50	Картометрический метод	5.0	Закрепление отсутствует
2524	479569.86	1345772.89	Картометрический метод	5.0	Закрепление отсутствует
2525	479570.36	1345772.31	Картометрический метод	5.0	Закрепление отсутствует
2526	479571.23	1345771.30	Картометрический метод	5.0	Закрепление отсутствует
2527	479582.31	1345758.34	Картометрический метод	5.0	Закрепление отсутствует
2528	479582.43	1345758.20	Картометрический метод	5.0	Закрепление отсутствует
2529	479582.43	1345758.18	Картометрический метод	5.0	Закрепление отсутствует
2530	479583.34	1345754.03	Картометрический метод	5.0	Закрепление отсутствует
2531	479583.01	1345752.77	Картометрический метод	5.0	Закрепление отсутствует
2532	479582.95	1345752.57	Картометрический метод	5.0	Закрепление отсутствует
2533	479582.15	1345749.54	Картометрический метод	5.0	Закрепление отсутствует
2534	479579.95	1345744.26	Картометрический метод	5.0	Закрепление отсутствует
2535	479578.73	1345742.23	Картометрический метод	5.0	Закрепление отсутствует
2536	479576.99	1345739.31	Картометрический метод	5.0	Закрепление отсутствует
2537	479573.65	1345735.74	Картометрический метод	5.0	Закрепление отсутствует

2. Сведения о характерных точках границ объекта					
Обозначение характерных точек границ	Координаты, м		Метод определения координат характерной точки	Средняя квадратическая погрешность положения характерной точки (M <sub>t</sub> ), м	Описание обозначения точки на местности (при наличии)
	X	Y			
1	2	3	4	5	6
2538	479572.46	1345734.46	Картометрический метод	5.0	Закрепление отсутствует
2539	479571.99	1345733.96	Картометрический метод	5.0	Закрепление отсутствует
2540	479571.35	1345733.28	Картометрический метод	5.0	Закрепление отсутствует
2541	479570.36	1345732.21	Картометрический метод	5.0	Закрепление отсутствует
2542	479567.46	1345727.07	Картометрический метод	5.0	Закрепление отсутствует
2543	479564.55	1345721.80	Картометрический метод	5.0	Закрепление отсутствует
2544	479561.43	1345718.16	Картометрический метод	5.0	Закрепление отсутствует
2545	479557.55	1345715.44	Картометрический метод	5.0	Закрепление отсутствует
2546	479553.16	1345714.64	Картометрический метод	5.0	Закрепление отсутствует
2547	479548.79	1345715.71	Картометрический метод	5.0	Закрепление отсутствует
2548	479539.32	1345720.33	Картометрический метод	5.0	Закрепление отсутствует
2549	479530.17	1345725.67	Картометрический метод	5.0	Закрепление отсутствует
2550	479528.12	1345727.22	Картометрический метод	5.0	Закрепление отсутствует
2551	479528.31	1345728.30	Картометрический метод	5.0	Закрепление отсутствует
2552	479527.16	1345731.32	Картометрический метод	5.0	Закрепление отсутствует
2553	479520.94	1345732.62	Картометрический метод	5.0	Закрепление отсутствует
2554	479520.47	1345732.97	Картометрический метод	5.0	Закрепление отсутствует
2555	479511.01	1345740.54	Картометрический метод	5.0	Закрепление отсутствует
2556	479504.09	1345744.93	Картометрический метод	5.0	Закрепление отсутствует
2557	479497.51	1345747.48	Картометрический метод	5.0	Закрепление отсутствует
2558	479490.64	1345748.98	Картометрический метод	5.0	Закрепление отсутствует
2559	479483.53	1345750.30	Картометрический метод	5.0	Закрепление отсутствует
2560	479476.41	1345750.89	Картометрический метод	5.0	Закрепление отсутствует
2561	479471.75	1345750.37	Картометрический метод	5.0	Закрепление отсутствует
2562	479449.23	1345744.46	Картометрический метод	5.0	Закрепление отсутствует

2. Сведения о характерных точках границ объекта					
Обозначение характерных точек границ	Координаты, м		Метод определения координат характерной точки	Средняя квадратическая погрешность положения характерной точки (M <sub>t</sub> ), м	Описание обозначения точки на местности (при наличии)
	X	Y			
1	2	3	4	5	6
2563	479426.86	1345737.56	Картометрический метод	5.0	Закрепление отсутствует
2564	479419.46	1345735.17	Картометрический метод	5.0	Закрепление отсутствует
2565	479412.12	1345732.58	Картометрический метод	5.0	Закрепление отсутствует
2566	479406.80	1345729.62	Картометрический метод	5.0	Закрепление отсутствует
2567	479402.17	1345725.12	Картометрический метод	5.0	Закрепление отсутствует
2568	479400.31	1345721.88	Картометрический метод	5.0	Закрепление отсутствует
2569	479400.23	1345720.40	Картометрический метод	5.0	Закрепление отсутствует
2570	479398.58	1345718.89	Картометрический метод	5.0	Закрепление отсутствует
2571	479401.03	1345712.84	Картометрический метод	5.0	Закрепление отсутствует
2572	479408.52	1345708.15	Картометрический метод	5.0	Закрепление отсутствует
2573	479413.64	1345704.34	Картометрический метод	5.0	Закрепление отсутствует
2574	479421.80	1345699.13	Картометрический метод	5.0	Закрепление отсутствует
2575	479426.49	1345696.77	Картометрический метод	5.0	Закрепление отсутствует
2576	479431.10	1345694.06	Картометрический метод	5.0	Закрепление отсутствует
2577	479432.83	1345691.79	Картометрический метод	5.0	Закрепление отсутствует
2578	479433.87	1345689.08	Картометрический метод	5.0	Закрепление отсутствует
2579	479434.76	1345685.96	Картометрический метод	5.0	Закрепление отсутствует
2580	479435.25	1345682.81	Картометрический метод	5.0	Закрепление отсутствует
2581	479435.32	1345679.30	Картометрический метод	5.0	Закрепление отсутствует
2582	479434.61	1345675.81	Картометрический метод	5.0	Закрепление отсутствует
2583	479433.08	1345672.51	Картометрический метод	5.0	Закрепление отсутствует
2584	479431.20	1345669.45	Картометрический метод	5.0	Закрепление отсутствует
2585	479427.32	1345664.30	Картометрический метод	5.0	Закрепление отсутствует
2586	479423.45	1345659.13	Картометрический метод	5.0	Закрепление отсутствует
2587	479419.58	1345652.68	Картометрический метод	5.0	Закрепление отсутствует

2. Сведения о характерных точках границ объекта					
Обозначение характерных точек границ	Координаты, м		Метод определения координат характерной точки	Средняя квадратическая погрешность положения характерной точки (M <sub>t</sub> ), м	Описание обозначения точки на местности (при наличии)
	X	Y			
1	2	3	4	5	6
2588	479416.64	1345645.67	Картометрический метод	5.0	Закрепление отсутствует
2589	479414.47	1345635.37	Картометрический метод	5.0	Закрепление отсутствует
2590	479414.05	1345625.03	Картометрический метод	5.0	Закрепление отсутствует
2591	479414.19	1345622.58	Картометрический метод	5.0	Закрепление отсутствует
2592	479413.35	1345620.80	Картометрический метод	5.0	Закрепление отсутствует
2593	479416.47	1345592.14	Картометрический метод	5.0	Закрепление отсутствует
2594	479417.92	1345590.42	Картометрический метод	5.0	Закрепление отсутствует
2595	479419.68	1345584.02	Картометрический метод	5.0	Закрепление отсутствует
2596	479420.71	1345582.39	Картометрический метод	5.0	Закрепление отсутствует
2597	479422.25	1345581.14	Картометрический метод	5.0	Закрепление отсутствует
2598	479425.74	1345578.93	Картометрический метод	5.0	Закрепление отсутствует
2599	479427.51	1345577.02	Картометрический метод	5.0	Закрепление отсутствует
2600	479429.45	1345573.23	Картометрический метод	5.0	Закрепление отсутствует
2601	479431.01	1345569.28	Картометрический метод	5.0	Закрепление отсутствует
2602	479432.17	1345564.55	Картометрический метод	5.0	Закрепление отсутствует
2402	479432.71	1345562.49	Картометрический метод	5.0	Закрепление отсутствует
2603	472077.32	1348443.38	Картометрический метод	5.0	Закрепление отсутствует
2604	472051.84	1348417.20	Картометрический метод	5.0	Закрепление отсутствует
2605	472101.90	1348319.34	Картометрический метод	5.0	Закрепление отсутствует
2606	472152.38	1348220.68	Картометрический метод	5.0	Закрепление отсутствует
2607	472163.09	1348199.74	Картометрический метод	5.0	Закрепление отсутствует
2608	472190.01	1348197.52	Картометрический метод	5.0	Закрепление отсутствует
2609	472211.44	1348195.75	Картометрический метод	5.0	Закрепление отсутствует
2610	472259.53	1348191.68	Картометрический метод	5.0	Закрепление отсутствует
2611	472319.13	1348187.70	Картометрический метод	5.0	Закрепление отсутствует

2. Сведения о характерных точках границ объекта					
Обозначение характерных точек границ	Координаты, м		Метод определения координат характерной точки	Средняя квадратическая погрешность положения характерной точки (M <sub>t</sub> ), м	Описание обозначения точки на местности (при наличии)
	X	Y			
1	2	3	4	5	6
2612	472303.15	1348202.84	Картометрический метод	5.0	Закрепление отсутствует
2613	472273.33	1348231.09	Картометрический метод	5.0	Закрепление отсутствует
2614	472208.94	1348285.58	Картометрический метод	5.0	Закрепление отсутствует
2615	472096.79	1348420.02	Картометрический метод	5.0	Закрепление отсутствует
2603	472077.32	1348443.38	Картометрический метод	5.0	Закрепление отсутствует
2616	485277.26	1349498.64	Картометрический метод	5.0	Закрепление отсутствует
2617	485242.24	1349491.25	Картометрический метод	5.0	Закрепление отсутствует
2618	485224.48	1349483.64	Картометрический метод	5.0	Закрепление отсутствует
2619	485201.65	1349472.66	Картометрический метод	5.0	Закрепление отсутствует
2620	485172.06	1349453.21	Картометрический метод	5.0	Закрепление отсутствует
2621	485159.39	1349439.68	Картометрический метод	5.0	Закрепление отсутствует
2622	485156.84	1349427.84	Картометрический метод	5.0	Закрепление отсутствует
2623	485155.15	1349417.68	Картометрический метод	5.0	Закрепление отсутствует
2624	485152.61	1349405.01	Картометрический метод	5.0	Закрепление отсутствует
2625	485150.92	1349394.03	Картометрический метод	5.0	Закрепление отсутствует
2626	485150.92	1349383.88	Картометрический метод	5.0	Закрепление отсутствует
2627	485151.77	1349372.03	Картометрический метод	5.0	Закрепление отсутствует
2628	485154.31	1349360.20	Картометрический метод	5.0	Закрепление отсутствует
2629	485158.53	1349351.73	Картометрический метод	5.0	Закрепление отсутствует
2630	485159.38	1349343.28	Картометрический метод	5.0	Закрепление отсутствует
2631	485162.77	1349332.30	Картометрический метод	5.0	Закрепление отсутствует
2632	485163.60	1349322.99	Картометрический метод	5.0	Закрепление отсутствует
2633	485165.29	1349312.00	Картометрический метод	5.0	Закрепление отсутствует
2634	485164.45	1349295.93	Картометрический метод	5.0	Закрепление отсутствует
2635	485164.45	1349285.79	Картометрический метод	5.0	Закрепление отсутствует

2. Сведения о характерных точках границ объекта					
Обозначение характерных точек границ	Координаты, м		Метод определения координат характерной точки	Средняя квадратическая погрешность положения характерной точки (M <sub>t</sub> ), м	Описание обозначения точки на местности (при наличии)
	X	Y			
1	2	3	4	5	6
2636	485165.29	1349272.27	Картометрический метод	5.0	Закрепление отсутствует
2637	485211.44	1349302.68	Картометрический метод	5.0	Закрепление отсутствует
2638	485239.30	1349317.82	Картометрический метод	5.0	Закрепление отсутствует
2639	485260.11	1349330.23	Картометрический метод	5.0	Закрепление отсутствует
2640	485255.75	1349337.14	Картометрический метод	5.0	Закрепление отсутствует
2641	485230.05	1349377.89	Картометрический метод	5.0	Закрепление отсутствует
2642	485251.11	1349391.18	Картометрический метод	5.0	Закрепление отсутствует
2643	485258.90	1349396.10	Картометрический метод	5.0	Закрепление отсутствует
2644	485263.31	1349388.59	Картометрический метод	5.0	Закрепление отсутствует
2645	485286.08	1349401.96	Картометрический метод	5.0	Закрепление отсутствует
2646	485281.24	1349410.20	Картометрический метод	5.0	Закрепление отсутствует
2647	485292.26	1349417.15	Картометрический метод	5.0	Закрепление отсутствует
2648	485271.99	1349451.66	Картометрический метод	5.0	Закрепление отсутствует
2649	485281.22	1349457.08	Картометрический метод	5.0	Закрепление отсутствует
2650	485271.51	1349482.54	Картометрический метод	5.0	Закрепление отсутствует
2616	485277.26	1349498.64	Картометрический метод	5.0	Закрепление отсутствует
2651	482998.90	1356100.91	Картометрический метод	5.0	Закрепление отсутствует
2652	482972.59	1356090.66	Картометрический метод	5.0	Закрепление отсутствует
2653	482952.55	1356067.22	Картометрический метод	5.0	Закрепление отсутствует
2654	482950.56	1356042.08	Картометрический метод	5.0	Закрепление отсутствует
2655	482960.49	1356020.92	Картометрический метод	5.0	Закрепление отсутствует
2656	482991.57	1355990.49	Картометрический метод	5.0	Закрепление отсутствует
2657	483006.79	1355964.69	Картометрический метод	5.0	Закрепление отсутствует
2658	483034.57	1355913.10	Картометрический метод	5.0	Закрепление отсутствует
2659	483064.33	1355858.20	Картометрический метод	5.0	Закрепление отсутствует

2. Сведения о характерных точках границ объекта					
Обозначение характерных точек границ	Координаты, м		Метод определения координат характерной точки	Средняя квадратическая погрешность положения характерной точки (M <sub>t</sub> ), м	Описание обозначения точки на местности (при наличии)
	X	Y			
1	2	3	4	5	6
2660	483092.12	1355823.80	Картометрический метод	5.0	Закрепление отсутствует
2661	483098.73	1355815.86	Картометрический метод	5.0	Закрепление отсутствует
2662	483115.27	1355811.90	Картометрический метод	5.0	Закрепление отсутствует
2663	483129.16	1355821.82	Картометрический метод	5.0	Закрепление отсутствует
2664	483125.85	1355837.69	Картометрический метод	5.0	Закрепление отсутствует
2665	483121.29	1355839.11	Картометрический метод	5.0	Закрепление отсутствует
2666	483100.67	1355838.49	Картометрический метод	5.0	Закрепление отсутствует
2667	483092.16	1355858.82	Картометрический метод	5.0	Закрепление отсутствует
2668	483083.91	1355912.22	Картометрический метод	5.0	Закрепление отсутствует
2669	483072.80	1355948.90	Картометрический метод	5.0	Закрепление отсутствует
2670	483088.45	1355954.26	Картометрический метод	5.0	Закрепление отсутствует
2671	483084.04	1355968.79	Картометрический метод	5.0	Закрепление отсутствует
2672	483082.30	1355974.54	Картометрический метод	5.0	Закрепление отсутствует
2673	483081.22	1355978.11	Картометрический метод	5.0	Закрепление отсутствует
2674	483065.33	1355973.55	Картометрический метод	5.0	Закрепление отсутствует
2675	483055.70	1356005.34	Картометрический метод	5.0	Закрепление отсутствует
2676	483069.12	1356008.59	Картометрический метод	5.0	Закрепление отсутствует
2677	483062.70	1356034.41	Картометрический метод	5.0	Закрепление отсутствует
2678	483055.08	1356033.69	Картометрический метод	5.0	Закрепление отсутствует
2679	483044.27	1356075.53	Картометрический метод	5.0	Закрепление отсутствует
2651	482998.90	1356100.91	Картометрический метод	5.0	Закрепление отсутствует
2680	481435.32	1346126.55	Картометрический метод	5.0	Закрепление отсутствует
2681	481416.42	1346131.27	Картометрический метод	5.0	Закрепление отсутствует
2682	481333.87	1346169.37	Картометрический метод	5.0	Закрепление отсутствует
2683	481259.78	1346234.99	Картометрический метод	5.0	Закрепление отсутствует

2. Сведения о характерных точках границ объекта					
Обозначение характерных точек границ	Координаты, м		Метод определения координат характерной точки	Средняя квадратическая погрешность положения характерной точки (M <sub>t</sub> ), м	Описание обозначения точки на местности (при наличии)
	X	Y			
1	2	3	4	5	6
2684	481213.22	1346317.54	Картометрический метод	5.0	Закрепление отсутствует
2685	481126.43	1346334.47	Картометрический метод	5.0	Закрепление отсутствует
2686	481075.63	1346395.85	Картометрический метод	5.0	Закрепление отсутствует
2687	481014.25	1346463.59	Картометрический метод	5.0	Закрепление отсутствует
2688	480986.73	1346459.35	Картометрический метод	5.0	Закрепление отсутствует
2689	480967.68	1346438.19	Картометрический метод	5.0	Закрепление отсутствует
2690	480967.68	1346402.00	Картометрический метод	5.0	Закрепление отсутствует
2691	480977.36	1346410.92	Картометрический метод	5.0	Закрепление отсутствует
2692	480979.46	1346411.94	Картометрический метод	5.0	Закрепление отсутствует
2693	481010.64	1346408.64	Картометрический метод	5.0	Закрепление отсутствует
2694	481012.73	1346407.42	Картометрический метод	5.0	Закрепление отсутствует
2695	481021.85	1346398.53	Картометрический метод	5.0	Закрепление отсутствует
2696	481035.26	1346377.91	Картометрический метод	5.0	Закрепление отсутствует
2697	481047.05	1346365.72	Картометрический метод	5.0	Закрепление отсутствует
2698	481072.08	1346342.79	Картометрический метод	5.0	Закрепление отсутствует
2699	481100.81	1346317.64	Картометрический метод	5.0	Закрепление отсутствует
2700	481118.95	1346299.79	Картометрический метод	5.0	Закрепление отсутствует
2701	481137.06	1346290.68	Картометрический метод	5.0	Закрепление отсутствует
2702	481168.34	1346288.02	Картометрический метод	5.0	Закрепление отсутствует
2703	481177.70	1346287.05	Картометрический метод	5.0	Закрепление отсутствует
2704	481198.86	1346280.08	Картометрический метод	5.0	Закрепление отсутствует
2705	481200.99	1346278.74	Картометрический метод	5.0	Закрепление отсутствует
2706	481214.19	1346266.50	Картометрический метод	5.0	Закрепление отсутствует
2707	481232.46	1346234.02	Картометрический метод	5.0	Закрепление отсутствует
2708	481248.25	1346215.23	Картометрический метод	5.0	Закрепление отсутствует

2. Сведения о характерных точках границ объекта					
Обозначение характерных точек границ	Координаты, м		Метод определения координат характерной точки	Средняя квадратическая погрешность положения характерной точки (M <sub>t</sub> ), м	Описание обозначения точки на местности (при наличии)
	X	Y			
1	2	3	4	5	6
2709	481282.75	1346183.94	Картометрический метод	5.0	Закрепление отсутствует
2710	481323.43	1346156.40	Картометрический метод	5.0	Закрепление отсутствует
2711	481360.96	1346136.67	Картометрический метод	5.0	Закрепление отсутствует
2712	481419.19	1346124.88	Картометрический метод	5.0	Закрепление отсутствует
2680	481435.32	1346126.55	Картометрический метод	5.0	Закрепление отсутствует
2713	471755.25	1356940.79	Картометрический метод	5.0	Закрепление отсутствует
2714	471749.13	1356939.67	Картометрический метод	5.0	Закрепление отсутствует
2715	471736.92	1356932.61	Картометрический метод	5.0	Закрепление отсутствует
2716	471721.74	1356923.82	Картометрический метод	5.0	Закрепление отсутствует
2717	471792.80	1356829.65	Картометрический метод	5.0	Закрепление отсутствует
2718	471814.07	1356801.07	Картометрический метод	5.0	Закрепление отсутствует
2719	471841.25	1356762.33	Картометрический метод	5.0	Закрепление отсутствует
2720	471864.70	1356726.00	Картометрический метод	5.0	Закрепление отсутствует
2721	471877.06	1356705.90	Картометрический метод	5.0	Закрепление отсутствует
2722	471904.75	1356658.84	Картометрический метод	5.0	Закрепление отсутствует
2723	471919.00	1356633.42	Картометрический метод	5.0	Закрепление отсутствует
2724	471972.98	1356531.38	Картометрический метод	5.0	Закрепление отсутствует
2725	471978.24	1356521.43	Картометрический метод	5.0	Закрепление отсутствует
2726	471987.49	1356503.83	Картометрический метод	5.0	Закрепление отсутствует
2727	471998.88	1356511.83	Картометрический метод	5.0	Закрепление отсутствует
2728	472016.48	1356531.78	Картометрический метод	5.0	Закрепление отсутствует
2729	472015.90	1356532.83	Картометрический метод	5.0	Закрепление отсутствует
2730	471976.60	1356599.47	Картометрический метод	5.0	Закрепление отсутствует
2731	471934.51	1356673.36	Картометрический метод	5.0	Закрепление отсутствует
2732	471889.12	1356752.24	Картометрический метод	5.0	Закрепление отсутствует

2. Сведения о характерных точках границ объекта					
Обозначение характерных точек границ	Координаты, м		Метод определения координат характерной точки	Средняя квадратическая погрешность положения характерной точки (M <sub>t</sub> ), м	Описание обозначения точки на местности (при наличии)
	X	Y			
1	2	3	4	5	6
2733	471865.53	1356786.78	Картометрический метод	5.0	Закрепление отсутствует
2734	471836.08	1356826.46	Картометрический метод	5.0	Закрепление отсутствует
2735	471799.62	1356877.51	Картометрический метод	5.0	Закрепление отсутствует
2736	471766.31	1356925.78	Картометрический метод	5.0	Закрепление отсутствует
2713	471755.25	1356940.79	Картометрический метод	5.0	Закрепление отсутствует
2737	479444.43	1345180.22	Картометрический метод	5.0	Закрепление отсутствует
2738	479438.32	1345179.93	Картометрический метод	5.0	Закрепление отсутствует
2739	479435.53	1345179.80	Картометрический метод	5.0	Закрепление отсутствует
2740	479436.26	1345167.94	Картометрический метод	5.0	Закрепление отсутствует
2741	479435.46	1345148.14	Картометрический метод	5.0	Закрепление отсутствует
2742	479426.92	1345091.21	Картометрический метод	5.0	Закрепление отсутствует
2743	479437.80	1345051.59	Картометрический метод	5.0	Закрепление отсутствует
2744	479442.97	1345032.26	Картометрический метод	5.0	Закрепление отсутствует
2745	479446.73	1345008.55	Картометрический метод	5.0	Закрепление отсутствует
2746	479445.31	1344995.30	Картометрический метод	5.0	Закрепление отсутствует
2747	479443.86	1344988.94	Картометрический метод	5.0	Закрепление отсутствует
2748	479444.14	1344982.30	Картометрический метод	5.0	Закрепление отсутствует
2749	479451.33	1344964.45	Картометрический метод	5.0	Закрепление отсутствует
2750	479455.92	1344946.98	Картометрический метод	5.0	Закрепление отсутствует
2751	479458.27	1344934.73	Картометрический метод	5.0	Закрепление отсутствует
2752	479457.46	1344916.21	Картометрический метод	5.0	Закрепление отсутствует
2753	479459.21	1344909.93	Картометрический метод	5.0	Закрепление отсутствует
2754	479463.35	1344904.94	Картометрический метод	5.0	Закрепление отсутствует
2755	479473.48	1344898.32	Картометрический метод	5.0	Закрепление отсутствует
2756	479477.44	1344895.11	Картометрический метод	5.0	Закрепление отсутствует

2. Сведения о характерных точках границ объекта					
Обозначение характерных точек границ	Координаты, м		Метод определения координат характерной точки	Средняя квадратическая погрешность положения характерной точки (M <sub>t</sub> ), м	Описание обозначения точки на местности (при наличии)
	X	Y			
1	2	3	4	5	6
2757	479480.24	1344891.03	Картометрический метод	5.0	Закрепление отсутствует
2758	479480.95	1344888.47	Картометрический метод	5.0	Закрепление отсутствует
2759	479504.37	1344889.98	Картометрический метод	5.0	Закрепление отсутствует
2760	479617.25	1344897.25	Картометрический метод	5.0	Закрепление отсутствует
2761	479627.60	1344920.02	Картометрический метод	5.0	Закрепление отсутствует
2762	479625.58	1344927.82	Картометрический метод	5.0	Закрепление отсутствует
2763	479608.25	1344946.14	Картометрический метод	5.0	Закрепление отсутствует
2764	479595.55	1344948.10	Картометрический метод	5.0	Закрепление отсутствует
2765	479523.09	1344934.85	Картометрический метод	5.0	Закрепление отсутствует
2766	479511.05	1344945.53	Картометрический метод	5.0	Закрепление отсутствует
2767	479509.14	1344978.30	Картометрический метод	5.0	Закрепление отсутствует
2768	479509.08	1344980.17	Картометрический метод	5.0	Закрепление отсутствует
2769	479508.32	1345004.70	Картометрический метод	5.0	Закрепление отсутствует
2770	479504.89	1345032.75	Картометрический метод	5.0	Закрепление отсутствует
2771	479504.24	1345038.09	Картометрический метод	5.0	Закрепление отсутствует
2772	479503.40	1345044.95	Картометрический метод	5.0	Закрепление отсутствует
2773	479502.40	1345053.16	Картометрический метод	5.0	Закрепление отсутствует
2774	479502.39	1345053.16	Картометрический метод	5.0	Закрепление отсутствует
2775	479490.61	1345052.27	Картометрический метод	5.0	Закрепление отсутствует
2776	479487.53	1345052.04	Картометрический метод	5.0	Закрепление отсутствует
2777	479484.35	1345051.80	Картометрический метод	5.0	Закрепление отсутствует
2778	479456.82	1345049.73	Картометрический метод	5.0	Закрепление отсутствует
2779	479455.49	1345063.88	Картометрический метод	5.0	Закрепление отсутствует
2780	479455.05	1345068.52	Картометрический метод	5.0	Закрепление отсутствует
2781	479453.18	1345088.55	Картометрический метод	5.0	Закрепление отсутствует

2. Сведения о характерных точках границ объекта					
Обозначение характерных точек границ	Координаты, м		Метод определения координат характерной точки	Средняя квадратическая погрешность положения характерной точки (M <sub>t</sub> ), м	Описание обозначения точки на местности (при наличии)
	X	Y			
1	2	3	4	5	6
2782	479453.17	1345088.55	Картометрический метод	5.0	Закрепление отсутствует
2783	479452.23	1345088.48	Картометрический метод	5.0	Закрепление отсутствует
2784	479450.70	1345088.37	Картометрический метод	5.0	Закрепление отсутствует
2785	479443.52	1345164.95	Картометрический метод	5.0	Закрепление отсутствует
2786	479444.60	1345165.05	Картометрический метод	5.0	Закрепление отсутствует
2787	479445.88	1345165.17	Картометрический метод	5.0	Закрепление отсутствует
2737	479444.43	1345180.22	Картометрический метод	5.0	Закрепление отсутствует
2788	469798.39	1348184.33	Картометрический метод	5.0	Закрепление отсутствует
2789	469638.75	1348163.18	Картометрический метод	5.0	Закрепление отсутствует
2790	469634.64	1348162.64	Картометрический метод	5.0	Закрепление отсутствует
2791	469634.04	1348162.56	Картометрический метод	5.0	Закрепление отсутствует
2792	469645.40	1348105.09	Картометрический метод	5.0	Закрепление отсутствует
2793	469647.62	1348104.53	Картометрический метод	5.0	Закрепление отсутствует
2794	469744.30	1348080.06	Картометрический метод	5.0	Закрепление отсутствует
2795	469794.63	1348061.34	Картометрический метод	5.0	Закрепление отсутствует
2796	469805.88	1348057.16	Картометрический метод	5.0	Закрепление отсутствует
2797	469816.20	1348053.19	Картометрический метод	5.0	Закрепление отсутствует
2798	469815.93	1348054.99	Картометрический метод	5.0	Закрепление отсутствует
2788	469798.39	1348184.33	Картометрический метод	5.0	Закрепление отсутствует
2799	487474.88	1350397.90	Картометрический метод	5.0	Закрепление отсутствует
2800	487455.37	1350389.30	Картометрический метод	5.0	Закрепление отсутствует
2801	487442.14	1350382.03	Картометрический метод	5.0	Закрепление отсутствует
2802	487434.33	1350372.70	Картометрический метод	5.0	Закрепление отсутствует
2803	487462.23	1350351.30	Картометрический метод	5.0	Закрепление отсутствует
2804	487472.82	1350366.26	Картометрический метод	5.0	Закрепление отсутствует

2. Сведения о характерных точках границ объекта					
Обозначение характерных точек границ	Координаты, м		Метод определения координат характерной точки	Средняя квадратическая погрешность положения характерной точки (M <sub>t</sub> ), м	Описание обозначения точки на местности (при наличии)
	X	Y			
1	2	3	4	5	6
2805	487508.58	1350334.52	Картометрический метод	5.0	Закрепление отсутствует
2806	487539.03	1350296.45	Картометрический метод	5.0	Закрепление отсутствует
2807	487531.39	1350271.56	Картометрический метод	5.0	Закрепление отсутствует
2808	487514.33	1350260.02	Картометрический метод	5.0	Закрепление отсутствует
2809	487432.34	1350309.07	Картометрический метод	5.0	Закрепление отсутствует
2810	487406.05	1350336.85	Картометрический метод	5.0	Закрепление отсутствует
2811	487395.47	1350345.25	Картометрический метод	5.0	Закрепление отсутствует
2812	487388.69	1350335.12	Картометрический метод	5.0	Закрепление отсутствует
2813	487383.19	1350326.88	Картометрический метод	5.0	Закрепление отсутствует
2814	487450.74	1350275.34	Картометрический метод	5.0	Закрепление отсутствует
2815	487479.56	1350260.11	Картометрический метод	5.0	Закрепление отсутствует
2816	487507.38	1350244.30	Картометрический метод	5.0	Закрепление отсутствует
2817	487598.10	1350194.13	Картометрический метод	5.0	Закрепление отсутствует
2818	487600.91	1350198.94	Картометрический метод	5.0	Закрепление отсутствует
2819	487609.22	1350213.18	Картометрический метод	5.0	Закрепление отсутствует
2820	487696.24	1350167.48	Картометрический метод	5.0	Закрепление отсутствует
2821	487697.34	1350169.63	Картометрический метод	5.0	Закрепление отсутствует
2822	487683.00	1350182.72	Картометрический метод	5.0	Закрепление отсутствует
2823	487525.80	1350337.94	Картометрический метод	5.0	Закрепление отсутствует
2824	487484.98	1350383.44	Картометрический метод	5.0	Закрепление отсутствует
2799	487474.88	1350397.90	Картометрический метод	5.0	Закрепление отсутствует
2825	470559.54	1347890.19	Картометрический метод	5.0	Закрепление отсутствует
2826	470545.01	1347863.60	Картометрический метод	5.0	Закрепление отсутствует
2827	470547.46	1347861.49	Картометрический метод	5.0	Закрепление отсутствует
2828	470536.17	1347843.07	Картометрический метод	5.0	Закрепление отсутствует

2. Сведения о характерных точках границ объекта					
Обозначение характерных точек границ	Координаты, м		Метод определения координат характерной точки	Средняя квадратическая погрешность положения характерной точки (M <sub>t</sub> ), м	Описание обозначения точки на местности (при наличии)
	X	Y			
1	2	3	4	5	6
2829	470534.81	1347842.87	Картометрический метод	5.0	Закрепление отсутствует
2830	470541.02	1347763.72	Картометрический метод	5.0	Закрепление отсутствует
2831	470561.12	1347745.73	Картометрический метод	5.0	Закрепление отсутствует
2832	470588.11	1347748.90	Картометрический метод	5.0	Закрепление отсутствует
2833	470610.34	1347735.15	Картометрический метод	5.0	Закрепление отсутствует
2834	470629.92	1347731.97	Картометрический метод	5.0	Закрепление отсутствует
2835	470633.62	1347747.32	Картометрический метод	5.0	Закрепление отсутствует
2836	470683.36	1347809.23	Картометрический метод	5.0	Закрепление отсутствует
2837	470689.79	1347828.18	Картометрический метод	5.0	Закрепление отсутствует
2838	470661.14	1347855.80	Картометрический метод	5.0	Закрепление отсутствует
2839	470584.94	1347827.22	Картометрический метод	5.0	Закрепление отсутствует
2825	470559.54	1347890.19	Картометрический метод	5.0	Закрепление отсутствует
2840	488161.56	1351400.70	Картометрический метод	5.0	Закрепление отсутствует
2841	488122.63	1351396.76	Картометрический метод	5.0	Закрепление отсутствует
2842	488122.62	1351396.76	Картометрический метод	5.0	Закрепление отсутствует
2843	487895.36	1351384.22	Картометрический метод	5.0	Закрепление отсутствует
2844	487895.34	1351384.22	Картометрический метод	5.0	Закрепление отсутствует
2845	487895.24	1351384.22	Картометрический метод	5.0	Закрепление отсутствует
2846	487877.45	1351383.75	Картометрический метод	5.0	Закрепление отсутствует
2847	487644.43	1351377.59	Картометрический метод	5.0	Закрепление отсутствует
2848	487645.88	1351377.49	Картометрический метод	5.0	Закрепление отсутствует
2849	487985.10	1351354.36	Картометрический метод	5.0	Закрепление отсутствует
2850	487985.12	1351354.34	Картометрический метод	5.0	Закрепление отсутствует
2851	487997.38	1351336.99	Картометрический метод	5.0	Закрепление отсутствует
2852	487997.10	1351341.35	Картометрический метод	5.0	Закрепление отсутствует

2. Сведения о характерных точках границ объекта					
Обозначение характерных точек границ	Координаты, м		Метод определения координат характерной точки	Средняя квадратическая погрешность положения характерной точки (M <sub>t</sub> ), м	Описание обозначения точки на местности (при наличии)
	X	Y			
1	2	3	4	5	6
2853	488006.60	1351331.85	Картометрический метод	5.0	Закрепление отсутствует
2854	488013.64	1351338.01	Картометрический метод	5.0	Закрепление отсутствует
2855	488020.40	1351343.93	Картометрический метод	5.0	Закрепление отсутствует
2856	488018.84	1351345.77	Картометрический метод	5.0	Закрепление отсутствует
2857	488028.41	1351354.35	Картометрический метод	5.0	Закрепление отсутствует
2858	488140.23	1351368.49	Картометрический метод	5.0	Закрепление отсутствует
2859	488146.18	1351369.24	Картометрический метод	5.0	Закрепление отсутствует
2860	488161.31	1351348.92	Картометрический метод	5.0	Закрепление отсутствует
2861	488174.50	1351376.35	Картометрический метод	5.0	Закрепление отсутствует
2862	488188.38	1351379.83	Картометрический метод	5.0	Закрепление отсутствует
2863	488205.82	1351396.85	Картометрический метод	5.0	Закрепление отсутствует
2864	488205.90	1351396.93	Картометрический метод	5.0	Закрепление отсутствует
2840	488161.56	1351400.70	Картометрический метод	5.0	Закрепление отсутствует
2865	478139.15	1352390.58	Картометрический метод	5.0	Закрепление отсутствует
2866	478139.06	1352390.50	Картометрический метод	5.0	Закрепление отсутствует
2867	478135.02	1352387.16	Картометрический метод	5.0	Закрепление отсутствует
2868	478126.01	1352381.41	Картометрический метод	5.0	Закрепление отсутствует
2869	478100.96	1352368.24	Картометрический метод	5.0	Закрепление отсутствует
2870	478097.31	1352366.32	Картометрический метод	5.0	Закрепление отсутствует
2871	478084.96	1352359.58	Картометрический метод	5.0	Закрепление отсутствует
2872	478083.88	1352358.99	Картометрический метод	5.0	Закрепление отсутствует
2873	478069.73	1352353.86	Картометрический метод	5.0	Закрепление отсутствует
2874	478057.27	1352349.96	Картометрический метод	5.0	Закрепление отсутствует
2875	478054.73	1352349.61	Картометрический метод	5.0	Закрепление отсутствует
2876	478050.19	1352348.99	Картометрический метод	5.0	Закрепление отсутствует

2. Сведения о характерных точках границ объекта					
Обозначение характерных точек границ	Координаты, м		Метод определения координат характерной точки	Средняя квадратическая погрешность положения характерной точки (M <sub>t</sub> ), м	Описание обозначения точки на местности (при наличии)
	X	Y			
1	2	3	4	5	6
2877	478034.82	1352349.56	Картометрический метод	5.0	Закрепление отсутствует
2878	478031.74	1352349.80	Картометрический метод	5.0	Закрепление отсутствует
2879	478026.52	1352350.21	Картометрический метод	5.0	Закрепление отсутствует
2880	478017.63	1352349.65	Картометрический метод	5.0	Закрепление отсутствует
2881	478010.89	1352349.22	Картометрический метод	5.0	Закрепление отсутствует
2882	478006.41	1352347.76	Картометрический метод	5.0	Закрепление отсутствует
2883	478003.50	1352345.82	Картометрический метод	5.0	Закрепление отсутствует
2884	478002.36	1352345.06	Картометрический метод	5.0	Закрепление отсутствует
2885	477999.27	1352341.87	Картометрический метод	5.0	Закрепление отсутствует
2886	477996.21	1352338.67	Картометрический метод	5.0	Закрепление отсутствует
2887	477991.12	1352331.65	Картометрический метод	5.0	Закрепление отсутствует
2888	477988.99	1352327.58	Картометрический метод	5.0	Закрепление отсутствует
2889	477986.55	1352321.04	Картометрический метод	5.0	Закрепление отсутствует
2890	477985.00	1352317.90	Картометрический метод	5.0	Закрепление отсутствует
2891	477982.82	1352315.05	Картометрический метод	5.0	Закрепление отсутствует
2892	477977.81	1352311.65	Картометрический метод	5.0	Закрепление отсутствует
2893	477972.08	1352309.68	Картометрический метод	5.0	Закрепление отсутствует
2894	477967.49	1352308.43	Картометрический метод	5.0	Закрепление отсутствует
2895	477962.93	1352308.34	Картометрический метод	5.0	Закрепление отсутствует
2896	477960.57	1352308.93	Картометрический метод	5.0	Закрепление отсутствует
2897	477960.46	1352308.96	Картометрический метод	5.0	Закрепление отсутствует
2898	477952.65	1352311.13	Картометрический метод	5.0	Закрепление отсутствует
2899	477944.86	1352313.34	Картометрический метод	5.0	Закрепление отсутствует
2900	477928.06	1352318.68	Картометрический метод	5.0	Закрепление отсутствует
2901	477911.42	1352324.57	Картометрический метод	5.0	Закрепление отсутствует

2. Сведения о характерных точках границ объекта					
Обозначение характерных точек границ	Координаты, м		Метод определения координат характерной точки	Средняя квадратическая погрешность положения характерной точки (M <sub>t</sub> ), м	Описание обозначения точки на местности (при наличии)
	X	Y			
1	2	3	4	5	6
2902	477901.77	1352328.95	Картометрический метод	5.0	Закрепление отсутствует
2903	477892.62	1352334.34	Картометрический метод	5.0	Закрепление отсутствует
2904	477888.76	1352337.65	Картометрический метод	5.0	Закрепление отсутствует
2905	477887.01	1352339.86	Картометрический метод	5.0	Закрепление отсутствует
2906	477883.94	1352343.73	Картометрический метод	5.0	Закрепление отсутствует
2907	477881.34	1352346.69	Картометрический метод	5.0	Закрепление отсутствует
2908	477878.22	1352349.23	Картометрический метод	5.0	Закрепление отсутствует
2909	477876.13	1352350.30	Картометрический метод	5.0	Закрепление отсутствует
2910	477873.93	1352350.73	Картометрический метод	5.0	Закрепление отсутствует
2911	477872.70	1352350.59	Картометрический метод	5.0	Закрепление отсутствует
2912	477870.99	1352350.13	Картометрический метод	5.0	Закрепление отсутствует
2913	477869.29	1352349.61	Картометрический метод	5.0	Закрепление отсутствует
2914	477867.39	1352348.95	Картометрический метод	5.0	Закрепление отсутствует
2915	477865.48	1352348.30	Картометрический метод	5.0	Закрепление отсутствует
2916	477862.76	1352347.44	Картометрический метод	5.0	Закрепление отсутствует
2917	477860.03	1352346.59	Картометрический метод	5.0	Закрепление отсутствует
2918	477858.42	1352345.73	Картометрический метод	5.0	Закрепление отсутствует
2919	477856.80	1352344.76	Картометрический метод	5.0	Закрепление отсутствует
2920	477850.93	1352342.46	Картометрический метод	5.0	Закрепление отсутствует
2921	477845.02	1352341.17	Картометрический метод	5.0	Закрепление отсутствует
2922	477842.29	1352341.26	Картометрический метод	5.0	Закрепление отсутствует
2923	477838.22	1352342.68	Картометрический метод	5.0	Закрепление отсутствует
2924	477834.21	1352345.10	Картометрический метод	5.0	Закрепление отсутствует
2925	477832.65	1352347.02	Картометрический метод	5.0	Закрепление отсутствует
2926	477831.43	1352350.60	Картометрический метод	5.0	Закрепление отсутствует

2. Сведения о характерных точках границ объекта					
Обозначение характерных точек границ	Координаты, м		Метод определения координат характерной точки	Средняя квадратическая погрешность положения характерной точки (M <sub>t</sub> ), м	Описание обозначения точки на местности (при наличии)
	X	Y			
1	2	3	4	5	6
2927	477830.67	1352352.13	Картометрический метод	5.0	Закрепление отсутствует
2928	477829.40	1352353.13	Картометрический метод	5.0	Закрепление отсутствует
2929	477825.89	1352354.51	Картометрический метод	5.0	Закрепление отсутствует
2930	477822.52	1352355.79	Картометрический метод	5.0	Закрепление отсутствует
2931	477810.81	1352349.68	Картометрический метод	5.0	Закрепление отсутствует
2932	477779.39	1352337.26	Картометрический метод	5.0	Закрепление отсутствует
2933	477761.93	1352320.59	Картометрический метод	5.0	Закрепление отсутствует
2934	477763.52	1352280.11	Картометрический метод	5.0	Закрепление отсутствует
2935	477756.38	1352244.39	Картометрический метод	5.0	Закрепление отсутствует
2936	477764.31	1352222.96	Картометрический метод	5.0	Закрепление отсутствует
2937	477774.38	1352222.35	Картометрический метод	5.0	Закрепление отсутствует
2938	477769.02	1352232.17	Картометрический метод	5.0	Закрепление отсутствует
2939	477764.44	1352244.99	Картометрический метод	5.0	Закрепление отсутствует
2940	477774.40	1352267.90	Картометрический метод	5.0	Закрепление отсутствует
2941	477774.52	1352268.19	Картометрический метод	5.0	Закрепление отсутствует
2942	477774.65	1352268.61	Картометрический метод	5.0	Закрепление отсутствует
2943	477783.17	1352300.57	Картометрический метод	5.0	Закрепление отсутствует
2944	477791.53	1352321.47	Картометрический метод	5.0	Закрепление отсутствует
2945	477799.38	1352335.22	Картометрический метод	5.0	Закрепление отсутствует
2946	477806.95	1352340.35	Картометрический метод	5.0	Закрепление отсутствует
2947	477807.15	1352340.27	Картометрический метод	5.0	Закрепление отсутствует
2948	477814.82	1352337.32	Картометрический метод	5.0	Закрепление отсутствует
2949	477815.30	1352337.09	Картометрический метод	5.0	Закрепление отсутствует
2950	477817.13	1352334.41	Картометрический метод	5.0	Закрепление отсутствует
2951	477818.79	1352332.37	Картометрический метод	5.0	Закрепление отсутствует

2. Сведения о характерных точках границ объекта					
Обозначение характерных точек границ	Координаты, м		Метод определения координат характерной точки	Средняя квадратическая погрешность положения характерной точки (M <sub>t</sub> ), м	Описание обозначения точки на местности (при наличии)
	X	Y			
1	2	3	4	5	6
2952	477821.36	1352329.78	Картометрический метод	5.0	Закрепление отсутствует
2953	477823.88	1352327.98	Картометрический метод	5.0	Закрепление отсутствует
2954	477828.06	1352325.46	Картометрический метод	5.0	Закрепление отсутствует
2955	477831.51	1352323.84	Картометрический метод	5.0	Закрепление отсутствует
2956	477835.69	1352322.38	Картометрический метод	5.0	Закрепление отсутствует
2957	477838.82	1352321.56	Картометрический метод	5.0	Закрепление отсутствует
2958	477841.64	1352321.27	Картометрический метод	5.0	Закрепление отсутствует
2959	477844.37	1352321.18	Картометрический метод	5.0	Закрепление отсутствует
2960	477846.84	1352321.25	Картометрический метод	5.0	Закрепление отсутствует
2961	477849.27	1352321.63	Картометрический метод	5.0	Закрепление отсутствует
2962	477855.18	1352322.91	Картометрический метод	5.0	Закрепление отсутствует
2963	477857.77	1352323.66	Картометрический метод	5.0	Закрепление отсутствует
2964	477858.24	1352323.84	Картометрический метод	5.0	Закрепление отсутствует
2965	477864.11	1352326.14	Картометрический метод	5.0	Закрепление отсутствует
2966	477866.95	1352327.53	Картометрический метод	5.0	Закрепление отсутствует
2967	477867.89	1352328.09	Картометрический метод	5.0	Закрепление отсутствует
2968	477868.75	1352328.36	Картометрический метод	5.0	Закрепление отсутствует
2969	477870.23	1352328.83	Картометрический метод	5.0	Закрепление отсутствует
2970	477873.10	1352325.22	Картометрический метод	5.0	Закрепление отсутствует
2971	477873.44	1352324.79	Картометрический метод	5.0	Закрепление отсутствует
2972	477875.74	1352322.47	Картометрический метод	5.0	Закрепление отсутствует
2973	477879.68	1352319.09	Картометрический метод	5.0	Закрепление отсутствует
2974	477882.48	1352317.10	Картометрический метод	5.0	Закрепление отсутствует
2975	477891.70	1352311.67	Картометрический метод	5.0	Закрепление отсутствует
2976	477893.51	1352310.74	Картометрический метод	5.0	Закрепление отсутствует

2. Сведения о характерных точках границ объекта					
Обозначение характерных точек границ	Координаты, м		Метод определения координат характерной точки	Средняя квадратическая погрешность положения характерной точки (M <sub>t</sub> ), м	Описание обозначения точки на местности (при наличии)
	X	Y			
1	2	3	4	5	6
2977	477903.15	1352306.36	Картометрический метод	5.0	Закрепление отсутствует
2978	477904.66	1352305.75	Картометрический метод	5.0	Закрепление отсутствует
2979	477921.39	1352299.83	Картометрический метод	5.0	Закрепление отсутствует
2980	477922.01	1352299.62	Картометрический метод	5.0	Закрепление отсутствует
2981	477938.80	1352294.28	Картометрический метод	5.0	Закрепление отсутствует
2982	477939.40	1352294.10	Картометрический метод	5.0	Закрепление отсутствует
2983	477947.24	1352291.87	Картометрический метод	5.0	Закрепление отсутствует
2984	477955.11	1352289.69	Картометрический метод	5.0	Закрепление отсутствует
2985	477955.66	1352289.54	Картометрический метод	5.0	Закрепление отсутствует
2986	477956.30	1352289.38	Картометрический метод	5.0	Закрепление отсутствует
2987	477962.29	1352293.29	Картометрический метод	5.0	Закрепление отсутствует
2988	477977.12	1352290.38	Картометрический метод	5.0	Закрепление отсутствует
2989	477977.14	1352290.33	Картометрический метод	5.0	Закрепление отсутствует
2990	477977.32	1352290.38	Картометрический метод	5.0	Закрепление отсутствует
2991	477978.59	1352290.77	Картометрический метод	5.0	Закрепление отсутствует
2992	477984.48	1352292.80	Картометрический метод	5.0	Закрепление отсутствует
2993	477987.81	1352294.33	Картометрический метод	5.0	Закрепление отсутствует
2994	477989.03	1352295.10	Картометрический метод	5.0	Закрепление отсутствует
2995	477994.05	1352298.50	Картометрический метод	5.0	Закрепление отсутствует
2996	477996.55	1352300.51	Картометрический метод	5.0	Закрепление отсутствует
2997	477998.70	1352302.89	Картометрический метод	5.0	Закрепление отсутствует
2998	478000.88	1352305.73	Картометрический метод	5.0	Закрепление отсутствует
2999	478002.32	1352307.90	Картометрический метод	5.0	Закрепление отсутствует
3000	478002.94	1352309.05	Картометрический метод	5.0	Закрепление отсутствует
3001	478004.49	1352312.19	Картометрический метод	5.0	Закрепление отсутствует

2. Сведения о характерных точках границ объекта					
Обозначение характерных точек границ	Координаты, м		Метод определения координат характерной точки	Средняя квадратическая погрешность положения характерной точки (M <sub>t</sub> ), м	Описание обозначения точки на местности (при наличии)
	X	Y			
1	2	3	4	5	6
3002	478005.29	1352314.05	Картометрический метод	5.0	Закрепление отсутствует
3003	478007.29	1352319.41	Картометрический метод	5.0	Закрепление отсутствует
3004	478008.16	1352321.08	Картометрический метод	5.0	Закрепление отсутствует
3005	478011.59	1352325.82	Картометрический метод	5.0	Закрепление отсутствует
3006	478015.21	1352329.59	Картометрический метод	5.0	Закрепление отсутствует
3007	478019.95	1352330.13	Картометрический метод	5.0	Закрепление отсутствует
3008	478025.85	1352330.19	Картометрический метод	5.0	Закрепление отсутствует
3009	478033.35	1352329.61	Картометрический метод	5.0	Закрепление отсутствует
3010	478041.73	1352329.03	Картометрический метод	5.0	Закрепление отсутствует
3011	478043.13	1352328.98	Картометрический метод	5.0	Закрепление отсутствует
3012	478050.23	1352328.99	Картометрический метод	5.0	Закрепление отсутствует
3013	478052.89	1352329.18	Картометрический метод	5.0	Закрепление отсутствует
3014	478059.97	1352330.14	Картометрический метод	5.0	Закрепление отсутствует
3015	478060.05	1352330.15	Картометрический метод	5.0	Закрепление отсутствует
3016	478063.19	1352307.76	Картометрический метод	5.0	Закрепление отсутствует
3017	478093.69	1352326.24	Картометрический метод	5.0	Закрепление отсутствует
3018	478101.08	1352300.64	Картометрический метод	5.0	Закрепление отсутствует
3019	478066.66	1352283.04	Картометрический метод	5.0	Закрепление отсутствует
3020	478069.05	1352266.03	Картометрический метод	5.0	Закрепление отсутствует
3021	478079.59	1352268.31	Картометрический метод	5.0	Закрепление отсутствует
3022	478092.63	1352266.81	Картометрический метод	5.0	Закрепление отсутствует
3023	478103.17	1352261.03	Картометрический метод	5.0	Закрепление отсутствует
3024	478112.38	1352284.76	Картометрический метод	5.0	Закрепление отсутствует
3025	478106.83	1352344.80	Картометрический метод	5.0	Закрепление отсутствует
3026	478106.49	1352348.53	Картометрический метод	5.0	Закрепление отсутствует

2. Сведения о характерных точках границ объекта					
Обозначение характерных точек границ	Координаты, м		Метод определения координат характерной точки	Средняя квадратическая погрешность положения характерной точки (M <sub>t</sub> ), м	Описание обозначения точки на местности (при наличии)
	X	Y			
1	2	3	4	5	6
3027	478106.78	1352348.70	Картометрический метод	5.0	Закрепление отсутствует
3028	478116.16	1352353.56	Картометрический метод	5.0	Закрепление отсутствует
3029	478125.95	1352358.65	Картометрический метод	5.0	Закрепление отсутствует
3030	478135.52	1352363.82	Картометрический метод	5.0	Закрепление отсутствует
3031	478136.01	1352364.09	Картометрический метод	5.0	Закрепление отсутствует
3032	478136.76	1352364.55	Картометрический метод	5.0	Закрепление отсутствует
3033	478145.77	1352370.29	Картометрический метод	5.0	Закрепление отсутствует
3034	478147.78	1352371.75	Картометрический метод	5.0	Закрепление отсутствует
3035	478153.29	1352376.32	Картометрический метод	5.0	Закрепление отсутствует
3036	478156.78	1352379.21	Картометрический метод	5.0	Закрепление отсутствует
2865	478139.15	1352390.58	Картометрический метод	5.0	Закрепление отсутствует
3037	486655.59	1350752.57	Картометрический метод	5.0	Закрепление отсутствует
3038	486623.24	1350691.88	Картометрический метод	5.0	Закрепление отсутствует
3039	486595.39	1350636.33	Картометрический метод	5.0	Закрепление отсутствует
3040	486595.83	1350636.19	Картометрический метод	5.0	Закрепление отсутствует
3041	486621.87	1350637.77	Картометрический метод	5.0	Закрепление отсутствует
3042	486621.88	1350637.78	Картометрический метод	5.0	Закрепление отсутствует
3043	486636.77	1350654.60	Картометрический метод	5.0	Закрепление отсутствует
3044	486642.51	1350656.88	Картометрический метод	5.0	Закрепление отсутствует
3045	486644.69	1350668.59	Картометрический метод	5.0	Закрепление отсутствует
3046	486644.74	1350668.83	Картометрический метод	5.0	Закрепление отсутствует
3047	486647.79	1350685.23	Картометрический метод	5.0	Закрепление отсутствует
3048	486652.66	1350685.91	Картометрический метод	5.0	Закрепление отсутствует
3049	486662.49	1350687.27	Картометрический метод	5.0	Закрепление отсутствует
3050	486682.86	1350670.44	Картометрический метод	5.0	Закрепление отсутствует

2. Сведения о характерных точках границ объекта					
Обозначение характерных точек границ	Координаты, м		Метод определения координат характерной точки	Средняя квадратическая погрешность положения характерной точки (M <sub>t</sub> ), м	Описание обозначения точки на местности (при наличии)
	X	Y			
1	2	3	4	5	6
3051	486702.58	1350670.23	Картометрический метод	5.0	Закрепление отсутствует
3052	486719.07	1350672.06	Картометрический метод	5.0	Закрепление отсутствует
3053	486728.31	1350674.70	Картометрический метод	5.0	Закрепление отсутствует
3054	486728.31	1350674.72	Картометрический метод	5.0	Закрепление отсутствует
3055	486729.82	1350685.56	Картометрический метод	5.0	Закрепление отсутствует
3056	486731.37	1350696.66	Картометрический метод	5.0	Закрепление отсутствует
3057	486734.46	1350697.02	Картометрический метод	5.0	Закрепление отсутствует
3058	486735.99	1350697.20	Картометрический метод	5.0	Закрепление отсутствует
3059	486746.06	1350693.28	Картометрический метод	5.0	Закрепление отсутствует
3060	486755.32	1350688.53	Картометрический метод	5.0	Закрепление отсутствует
3061	486783.10	1350682.75	Картометрический метод	5.0	Закрепление отсутствует
3062	486783.11	1350682.75	Картометрический метод	5.0	Закрепление отсутствует
3063	486783.29	1350682.71	Картометрический метод	5.0	Закрепление отсутствует
3064	486783.93	1350682.43	Картометрический метод	5.0	Закрепление отсутствует
3065	486783.97	1350682.41	Картометрический метод	5.0	Закрепление отсутствует
3066	486793.59	1350678.19	Картометрический метод	5.0	Закрепление отсутствует
3067	486793.74	1350678.26	Картометрический метод	5.0	Закрепление отсутствует
3068	486794.93	1350704.92	Картометрический метод	5.0	Закрепление отсутствует
3069	486795.50	1350739.70	Картометрический метод	5.0	Закрепление отсутствует
3037	486655.59	1350752.57	Картометрический метод	5.0	Закрепление отсутствует
3070	474866.37	1355302.29	Картометрический метод	5.0	Закрепление отсутствует
3071	474890.60	1355285.92	Картометрический метод	5.0	Закрепление отсутствует
3072	474973.15	1355228.77	Картометрический метод	5.0	Закрепление отсутствует
3073	475006.99	1355208.25	Картометрический метод	5.0	Закрепление отсутствует
3074	475026.95	1355206.99	Картометрический метод	5.0	Закрепление отсутствует

2. Сведения о характерных точках границ объекта					
Обозначение характерных точек границ	Координаты, м		Метод определения координат характерной точки	Средняя квадратическая погрешность положения характерной точки (M <sub>t</sub> ), м	Описание обозначения точки на местности (при наличии)
	X	Y			
1	2	3	4	5	6
3075	475053.50	1355205.22	Картометрический метод	5.0	Закрепление отсутствует
3076	475058.73	1355204.87	Картометрический метод	5.0	Закрепление отсутствует
3077	475061.23	1355204.71	Картометрический метод	5.0	Закрепление отсутствует
3078	475061.69	1355211.76	Картометрический метод	5.0	Закрепление отсутствует
3079	475071.82	1355211.10	Картометрический метод	5.0	Закрепление отсутствует
3080	475081.66	1355210.47	Картометрический метод	5.0	Закрепление отсутствует
3081	475081.21	1355203.40	Картометрический метод	5.0	Закрепление отсутствует
3082	475088.50	1355215.10	Картометрический метод	5.0	Закрепление отсутствует
3083	475092.79	1355221.98	Картометрический метод	5.0	Закрепление отсутствует
3084	475096.76	1355239.11	Картометрический метод	5.0	Закрепление отсутствует
3085	475103.73	1355269.13	Картометрический метод	5.0	Закрепление отсутствует
3070	474866.37	1355302.29	Картометрический метод	5.0	Закрепление отсутствует
3086	472981.93	1355175.03	Картометрический метод	5.0	Закрепление отсутствует
3087	472967.83	1355152.14	Картометрический метод	5.0	Закрепление отсутствует
3088	472984.58	1355141.80	Картометрический метод	5.0	Закрепление отсутствует
3089	473001.32	1355131.46	Картометрический метод	5.0	Закрепление отсутствует
3090	473155.14	1355024.49	Картометрический метод	5.0	Закрепление отсутствует
3091	473156.23	1355023.54	Картометрический метод	5.0	Закрепление отсутствует
3092	473158.96	1355021.17	Картометрический метод	5.0	Закрепление отсутствует
3093	473199.96	1354991.78	Картометрический метод	5.0	Закрепление отсутствует
3094	473208.66	1354985.55	Картометрический метод	5.0	Закрепление отсутствует
3095	473212.89	1354982.45	Картометрический метод	5.0	Закрепление отсутствует
3096	473217.12	1354979.36	Картометрический метод	5.0	Закрепление отсутствует
3097	473218.66	1354978.23	Картометрический метод	5.0	Закрепление отсутствует
3098	473228.02	1354971.00	Картометрический метод	5.0	Закрепление отсутствует

2. Сведения о характерных точках границ объекта					
Обозначение характерных точек границ	Координаты, м		Метод определения координат характерной точки	Средняя квадратическая погрешность положения характерной точки (M <sub>t</sub> ), м	Описание обозначения точки на местности (при наличии)
	X	Y			
1	2	3	4	5	6
3099	473239.65	1354960.79	Картометрический метод	5.0	Закрепление отсутствует
3100	473265.51	1354937.90	Картометрический метод	5.0	Закрепление отсутствует
3101	473274.47	1354929.47	Картометрический метод	5.0	Закрепление отсутствует
3102	473280.08	1354933.74	Картометрический метод	5.0	Закрепление отсутствует
3103	473282.44	1354931.87	Картометрический метод	5.0	Закрепление отсутствует
3104	473293.45	1354923.15	Картометрический метод	5.0	Закрепление отсутствует
3105	473295.86	1354920.92	Картометрический метод	5.0	Закрепление отсутствует
3106	473296.10	1354921.30	Картометрический метод	5.0	Закрепление отсутствует
3107	473296.16	1354921.39	Картометрический метод	5.0	Закрепление отсутствует
3108	473309.90	1354941.35	Картометрический метод	5.0	Закрепление отсутствует
3109	473309.91	1354941.36	Картометрический метод	5.0	Закрепление отсутствует
3110	473312.65	1354944.89	Картометрический метод	5.0	Закрепление отсутствует
3111	473309.14	1354947.20	Картометрический метод	5.0	Закрепление отсутствует
3112	473190.18	1355031.50	Картометрический метод	5.0	Закрепление отсутствует
3113	473063.29	1355117.72	Картометрический метод	5.0	Закрепление отсутствует
3114	473004.52	1355159.12	Картометрический метод	5.0	Закрепление отсутствует
3086	472981.93	1355175.03	Картометрический метод	5.0	Закрепление отсутствует
3115	473465.23	1354741.69	Картометрический метод	5.0	Закрепление отсутствует
3116	473460.42	1354738.61	Картометрический метод	5.0	Закрепление отсутствует
3117	473460.54	1354738.41	Картометрический метод	5.0	Закрепление отсутствует
3118	473452.77	1354733.68	Картометрический метод	5.0	Закрепление отсутствует
3119	473452.69	1354733.73	Картометрический метод	5.0	Закрепление отсутствует
3120	473448.84	1354731.44	Картометрический метод	5.0	Закрепление отсутствует
3121	473449.98	1354729.56	Картометрический метод	5.0	Закрепление отсутствует
3122	473449.13	1354729.05	Картометрический метод	5.0	Закрепление отсутствует

2. Сведения о характерных точках границ объекта					
Обозначение характерных точек границ	Координаты, м		Метод определения координат характерной точки	Средняя квадратическая погрешность положения характерной точки (M <sub>t</sub> ), м	Описание обозначения точки на местности (при наличии)
	X	Y			
1	2	3	4	5	6
3123	473435.72	1354721.03	Картометрический метод	5.0	Закрепление отсутствует
3124	473434.86	1354720.51	Картометрический метод	5.0	Закрепление отсутствует
3125	473465.23	1354692.60	Картометрический метод	5.0	Закрепление отсутствует
3126	473596.29	1354535.24	Картометрический метод	5.0	Закрепление отсутствует
3127	473590.40	1354532.33	Картометрический метод	5.0	Закрепление отсутствует
3128	473435.60	1354455.84	Картометрический метод	5.0	Закрепление отсутствует
3129	473318.79	1354397.94	Картометрический метод	5.0	Закрепление отсутствует
3130	473237.25	1354356.52	Картометрический метод	5.0	Закрепление отсутствует
3131	473149.96	1354312.54	Картометрический метод	5.0	Закрепление отсутствует
3132	473102.41	1354291.18	Картометрический метод	5.0	Закрепление отсутствует
3133	473075.85	1354284.05	Картометрический метод	5.0	Закрепление отсутствует
3134	473040.77	1354281.20	Картометрический метод	5.0	Закрепление отсутствует
3135	473011.74	1354281.35	Картометрический метод	5.0	Закрепление отсутствует
3136	472961.67	1354283.79	Картометрический метод	5.0	Закрепление отсутствует
3137	472952.83	1354284.22	Картометрический метод	5.0	Закрепление отсутствует
3138	472924.42	1354288.35	Картометрический метод	5.0	Закрепление отсутствует
3139	472932.44	1354285.77	Картометрический метод	5.0	Закрепление отсутствует
3140	472956.61	1354281.53	Картометрический метод	5.0	Закрепление отсутствует
3141	473007.66	1354274.24	Картометрический метод	5.0	Закрепление отсутствует
3142	473043.34	1354272.56	Картометрический метод	5.0	Закрепление отсутствует
3143	473076.79	1354276.28	Картометрический метод	5.0	Закрепление отсутствует
3144	473106.19	1354285.80	Картометрический метод	5.0	Закрепление отсутствует
3145	473129.79	1354296.34	Картометрический метод	5.0	Закрепление отсутствует
3146	473172.55	1354318.37	Картометрический метод	5.0	Закрепление отсутствует
3147	473280.19	1354372.62	Картометрический метод	5.0	Закрепление отсутствует

2. Сведения о характерных точках границ объекта					
Обозначение характерных точек границ	Координаты, м		Метод определения координат характерной точки	Средняя квадратическая погрешность положения характерной точки (M <sub>t</sub> ), м	Описание обозначения точки на местности (при наличии)
	X	Y			
1	2	3	4	5	6
3148	473350.05	1354408.20	Картометрический метод	5.0	Закрепление отсутствует
3149	473446.52	1354456.87	Картометрический метод	5.0	Закрепление отсутствует
3150	473549.43	1354505.07	Картометрический метод	5.0	Закрепление отсутствует
3151	473594.59	1354527.01	Картометрический метод	5.0	Закрепление отсутствует
3152	473593.39	1354528.41	Картометрический метод	5.0	Закрепление отсутствует
3153	473619.78	1354542.36	Картометрический метод	5.0	Закрепление отсутствует
3154	473632.92	1354554.84	Картометрический метод	5.0	Закрепление отсутствует
3155	473573.61	1354595.64	Картометрический метод	5.0	Закрепление отсутствует
3156	473545.60	1354627.49	Картометрический метод	5.0	Закрепление отсутствует
3157	473510.12	1354671.60	Картометрический метод	5.0	Закрепление отсутствует
3115	473465.23	1354741.69	Картометрический метод	5.0	Закрепление отсутствует
3158	487061.12	1351348.43	Картометрический метод	5.0	Закрепление отсутствует
3159	487060.86	1351348.26	Картометрический метод	5.0	Закрепление отсутствует
3160	487038.32	1351334.09	Картометрический метод	5.0	Закрепление отсутствует
3161	487019.75	1351320.97	Картометрический метод	5.0	Закрепление отсутствует
3162	487022.60	1351312.44	Картометрический метод	5.0	Закрепление отсутствует
3163	487026.12	1351301.89	Картометрический метод	5.0	Закрепление отсутствует
3164	487028.70	1351295.42	Картометрический метод	5.0	Закрепление отсутствует
3165	487025.47	1351293.47	Картометрический метод	5.0	Закрепление отсутствует
3166	487015.54	1351283.86	Картометрический метод	5.0	Закрепление отсутствует
3167	487015.53	1351283.85	Картометрический метод	5.0	Закрепление отсутствует
3168	487012.63	1351281.05	Картометрический метод	5.0	Закрепление отсутствует
3169	486980.67	1351314.13	Картометрический метод	5.0	Закрепление отсутствует
3170	486959.12	1351293.25	Картометрический метод	5.0	Закрепление отсутствует
3171	486937.53	1351272.41	Картометрический метод	5.0	Закрепление отсутствует

2. Сведения о характерных точках границ объекта					
Обозначение характерных точек границ	Координаты, м		Метод определения координат характерной точки	Средняя квадратическая погрешность положения характерной точки (M <sub>t</sub> ), м	Описание обозначения точки на местности (при наличии)
	X	Y			
1	2	3	4	5	6
3172	486915.97	1351251.56	Картометрический метод	5.0	Закрепление отсутствует
3173	486903.55	1351239.49	Картометрический метод	5.0	Закрепление отсутствует
3174	486909.10	1351233.74	Картометрический метод	5.0	Закрепление отсутствует
3175	486891.78	1351216.99	Картометрический метод	5.0	Закрепление отсутствует
3176	486897.16	1351214.28	Картометрический метод	5.0	Закрепление отсутствует
3177	486889.84	1351207.15	Картометрический метод	5.0	Закрепление отсутствует
3178	486878.13	1351195.76	Картометрический метод	5.0	Закрепление отсутствует
3179	486869.84	1351186.53	Картометрический метод	5.0	Закрепление отсутствует
3180	486898.87	1351167.02	Картометрический метод	5.0	Закрепление отсутствует
3181	486900.16	1351166.15	Картометрический метод	5.0	Закрепление отсутствует
3182	486909.20	1351175.48	Картометрический метод	5.0	Закрепление отсутствует
3183	486953.46	1351211.55	Картометрический метод	5.0	Закрепление отсутствует
3184	487026.13	1351277.95	Картометрический метод	5.0	Закрепление отсутствует
3185	487057.72	1351299.07	Картометрический метод	5.0	Закрепление отсутствует
3186	487069.15	1351306.71	Картометрический метод	5.0	Закрепление отсутствует
3187	487068.18	1351311.57	Картометрический метод	5.0	Закрепление отсутствует
3158	487061.12	1351348.43	Картометрический метод	5.0	Закрепление отсутствует
3188	488054.61	1351494.68	Картометрический метод	5.0	Закрепление отсутствует
3189	488031.00	1351481.66	Картометрический метод	5.0	Закрепление отсутствует
3190	488016.67	1351477.27	Картометрический метод	5.0	Закрепление отсутствует
3191	487969.92	1351462.96	Картометрический метод	5.0	Закрепление отсутствует
3192	487910.44	1351444.76	Картометрический метод	5.0	Закрепление отсутствует
3193	487904.25	1351442.86	Картометрический метод	5.0	Закрепление отсутствует
3194	487896.48	1351426.04	Картометрический метод	5.0	Закрепление отсутствует
3195	487898.12	1351406.38	Картометрический метод	5.0	Закрепление отсутствует

2. Сведения о характерных точках границ объекта					
Обозначение характерных точек границ	Координаты, м		Метод определения координат характерной точки	Средняя квадратическая погрешность положения характерной точки (M <sub>t</sub> ), м	Описание обозначения точки на местности (при наличии)
	X	Y			
1	2	3	4	5	6
3196	487898.20	1351405.45	Картометрический метод	5.0	Закрепление отсутствует
3197	487898.36	1351403.55	Картометрический метод	5.0	Закрепление отсутствует
3198	488045.48	1351415.17	Картометрический метод	5.0	Закрепление отсутствует
3199	488046.03	1351415.21	Картометрический метод	5.0	Закрепление отсутствует
3200	488057.35	1351419.96	Картометрический метод	5.0	Закрепление отсутствует
3201	488072.35	1351420.92	Картометрический метод	5.0	Закрепление отсутствует
3202	488078.45	1351422.64	Картометрический метод	5.0	Закрепление отсутствует
3203	488092.41	1351424.27	Картометрический метод	5.0	Закрепление отсутствует
3204	488092.25	1351427.29	Картометрический метод	5.0	Закрепление отсутствует
3205	488092.14	1351429.34	Картометрический метод	5.0	Закрепление отсутствует
3206	488058.09	1351424.76	Картометрический метод	5.0	Закрепление отсутствует
3188	488054.61	1351494.68	Картометрический метод	5.0	Закрепление отсутствует
3207	471632.32	1348059.60	Картометрический метод	5.0	Закрепление отсутствует
3208	471645.99	1347891.34	Картометрический метод	5.0	Закрепление отсутствует
3209	471660.21	1347884.06	Картометрический метод	5.0	Закрепление отсутствует
3210	471699.86	1347887.16	Картометрический метод	5.0	Закрепление отсутствует
3211	471682.68	1348020.60	Картометрический метод	5.0	Закрепление отсутствует
3212	471691.94	1348021.92	Картометрический метод	5.0	Закрепление отсутствует
3213	471690.01	1348055.05	Картометрический метод	5.0	Закрепление отсутствует
3207	471632.32	1348059.60	Картометрический метод	5.0	Закрепление отсутствует
3214	487394.80	1351521.10	Картометрический метод	5.0	Закрепление отсутствует
3215	487387.24	1351518.73	Картометрический метод	5.0	Закрепление отсутствует
3216	487383.42	1351510.01	Картометрический метод	5.0	Закрепление отсутствует
3217	487380.45	1351492.58	Картометрический метод	5.0	Закрепление отсутствует
3218	487375.79	1351480.68	Картометрический метод	5.0	Закрепление отсутствует

2. Сведения о характерных точках границ объекта					
Обозначение характерных точек границ	Координаты, м		Метод определения координат характерной точки	Средняя квадратическая погрешность положения характерной точки (M <sub>t</sub> ), м	Описание обозначения точки на местности (при наличии)
	X	Y			
1	2	3	4	5	6
3219	487374.93	1351467.32	Картометрический метод	5.0	Закрепление отсутствует
3220	487376.42	1351444.74	Картометрический метод	5.0	Закрепление отсутствует
3221	487380.49	1351426.89	Картометрический метод	5.0	Закрепление отсутствует
3222	487385.54	1351412.28	Картометрический метод	5.0	Закрепление отсутствует
3223	487394.75	1351391.41	Картометрический метод	5.0	Закрепление отсутствует
3224	487395.04	1351390.76	Картометрический метод	5.0	Закрепление отсутствует
3225	487402.24	1351390.84	Картометрический метод	5.0	Закрепление отсутствует
3226	487407.71	1351391.17	Картометрический метод	5.0	Закрепление отсутствует
3227	487455.53	1351394.05	Картометрический метод	5.0	Закрепление отсутствует
3228	487455.60	1351394.57	Картометрический метод	5.0	Закрепление отсутствует
3229	487454.60	1351404.22	Картометрический метод	5.0	Закрепление отсутствует
3230	487451.90	1351444.32	Картометрический метод	5.0	Закрепление отсутствует
3231	487450.06	1351475.22	Картометрический метод	5.0	Закрепление отсутствует
3232	487451.51	1351477.21	Картометрический метод	5.0	Закрепление отсутствует
3233	487455.28	1351482.38	Картометрический метод	5.0	Закрепление отсутствует
3234	487446.64	1351489.33	Картометрический метод	5.0	Закрепление отсутствует
3235	487434.01	1351502.37	Картометрический метод	5.0	Закрепление отсутствует
3236	487428.56	1351511.44	Картометрический метод	5.0	Закрепление отсутствует
3237	487427.73	1351517.45	Картометрический метод	5.0	Закрепление отсутствует
3238	487423.50	1351520.57	Картометрический метод	5.0	Закрепление отсутствует
3214	487394.80	1351521.10	Картометрический метод	5.0	Закрепление отсутствует
3239	472045.19	1347234.14	Картометрический метод	5.0	Закрепление отсутствует
3240	472025.88	1347230.67	Картометрический метод	5.0	Закрепление отсутствует
3241	472002.60	1347224.32	Картометрический метод	5.0	Закрепление отсутствует
3242	471958.15	1347199.98	Картометрический метод	5.0	Закрепление отсутствует

2. Сведения о характерных точках границ объекта					
Обозначение характерных точек границ	Координаты, м		Метод определения координат характерной точки	Средняя квадратическая погрешность положения характерной точки (M <sub>t</sub> ), м	Описание обозначения точки на местности (при наличии)
	X	Y			
1	2	3	4	5	6
3243	471883.01	1347161.88	Картометрический метод	5.0	Закрепление отсутствует
3244	471859.72	1347164.00	Картометрический метод	5.0	Закрепление отсутствует
3245	471835.38	1347155.53	Картометрический метод	5.0	Закрепление отсутствует
3246	471815.27	1347149.18	Картометрический метод	5.0	Закрепление отсутствует
3247	471781.16	1347129.95	Картометрический метод	5.0	Закрепление отсутствует
3248	471771.64	1347126.64	Картометрический метод	5.0	Закрепление отсутствует
3249	471781.16	1347129.94	Картометрический метод	5.0	Закрепление отсутствует
3250	471798.28	1347114.58	Картометрический метод	5.0	Закрепление отсутствует
3251	471790.35	1347108.49	Картометрический метод	5.0	Закрепление отсутствует
3252	471765.66	1347104.51	Картометрический метод	5.0	Закрепление отсутствует
3253	471760.85	1347122.89	Картометрический метод	5.0	Закрепление отсутствует
3254	471754.66	1347117.26	Картометрический метод	5.0	Закрепление отсутствует
3255	471760.37	1347093.25	Картометрический метод	5.0	Закрепление отсутствует
3256	471765.10	1347073.39	Картометрический метод	5.0	Закрепление отсутствует
3257	471818.41	1347098.27	Картометрический метод	5.0	Закрепление отсутствует
3258	471812.56	1347112.86	Картометрический метод	5.0	Закрепление отсутствует
3259	471814.70	1347122.63	Картометрический метод	5.0	Закрепление отсутствует
3260	471826.42	1347132.29	Картометрический метод	5.0	Закрепление отсутствует
3261	471830.61	1347120.35	Картометрический метод	5.0	Закрепление отсутствует
3262	471833.99	1347110.70	Картометрический метод	5.0	Закрепление отсутствует
3263	471867.26	1347122.46	Картометрический метод	5.0	Закрепление отсутствует
3264	471872.75	1347121.71	Картометрический метод	5.0	Закрепление отсутствует
3265	471874.60	1347121.46	Картометрический метод	5.0	Закрепление отсутствует
3266	471880.19	1347124.77	Картометрический метод	5.0	Закрепление отсутствует
3267	471879.83	1347136.48	Картометрический метод	5.0	Закрепление отсутствует

2. Сведения о характерных точках границ объекта					
Обозначение характерных точек границ	Координаты, м		Метод определения координат характерной точки	Средняя квадратическая погрешность положения характерной точки (M <sub>t</sub> ), м	Описание обозначения точки на местности (при наличии)
	X	Y			
1	2	3	4	5	6
3268	472007.24	1347198.81	Картометрический метод	5.0	Закрепление отсутствует
3269	472019.21	1347204.66	Картометрический метод	5.0	Закрепление отсутствует
3270	472015.35	1347218.64	Картометрический метод	5.0	Закрепление отсутствует
3271	472046.17	1347228.62	Картометрический метод	5.0	Закрепление отсутствует
3239	472045.19	1347234.14	Картометрический метод	5.0	Закрепление отсутствует
3272	486861.73	1351142.67	Картометрический метод	5.0	Закрепление отсутствует
3273	486857.63	1351137.55	Картометрический метод	5.0	Закрепление отсутствует
3274	486849.78	1351127.74	Картометрический метод	5.0	Закрепление отсутствует
3275	486836.19	1351122.77	Картометрический метод	5.0	Закрепление отсутствует
3276	486825.24	1351116.14	Картометрический метод	5.0	Закрепление отсутствует
3277	486819.98	1351112.09	Картометрический метод	5.0	Закрепление отсутствует
3278	486812.31	1351106.19	Картометрический метод	5.0	Закрепление отсутствует
3279	486800.37	1351089.60	Картометрический метод	5.0	Закрепление отсутствует
3280	486788.43	1351077.66	Картометрический метод	5.0	Закрепление отсутствует
3281	486777.48	1351069.04	Картометрический метод	5.0	Закрепление отсутствует
3282	486777.75	1351066.18	Картометрический метод	5.0	Закрепление отсутствует
3283	486778.07	1351062.92	Картометрический метод	5.0	Закрепление отсутствует
3284	486775.99	1351055.63	Картометрический метод	5.0	Закрепление отсутствует
3285	486764.22	1351044.83	Картометрический метод	5.0	Закрепление отсутствует
3286	486764.13	1351044.68	Картометрический метод	5.0	Закрепление отсутствует
3287	486756.55	1351032.32	Картометрический метод	5.0	Закрепление отсутствует
3288	486756.55	1351032.31	Картометрический метод	5.0	Закрепление отсутствует
3289	486753.37	1351019.17	Картометрический метод	5.0	Закрепление отсутствует
3290	486747.39	1351013.33	Картометрический метод	5.0	Закрепление отсутствует
3291	486733.59	1351002.53	Картометрический метод	5.0	Закрепление отсутствует

2. Сведения о характерных точках границ объекта					
Обозначение характерных точек границ	Координаты, м		Метод определения координат характерной точки	Средняя квадратическая погрешность положения характерной точки (M <sub>t</sub> ), м	Описание обозначения точки на местности (при наличии)
	X	Y			
1	2	3	4	5	6
3292	486724.85	1350987.73	Картометрический метод	5.0	Закрепление отсутствует
3293	486721.16	1350971.18	Картометрический метод	5.0	Закрепление отсутствует
3294	486719.32	1350968.94	Картометрический метод	5.0	Закрепление отсутствует
3295	486710.68	1350968.46	Картометрический метод	5.0	Закрепление отсутствует
3296	486710.23	1350966.73	Картометрический метод	5.0	Закрепление отсутствует
3297	486705.36	1350947.96	Картометрический метод	5.0	Закрепление отсутствует
3298	486698.18	1350942.29	Картометрический метод	5.0	Закрепление отсутствует
3299	486688.71	1350941.51	Картометрический метод	5.0	Закрепление отсутствует
3300	486676.83	1350940.37	Картометрический метод	5.0	Закрепление отсутствует
3301	486664.54	1350932.69	Картометрический метод	5.0	Закрепление отсутствует
3302	486659.50	1350927.34	Картометрический метод	5.0	Закрепление отсутствует
3303	486661.94	1350926.17	Картометрический метод	5.0	Закрепление отсутствует
3304	486703.31	1350906.42	Картометрический метод	5.0	Закрепление отсутствует
3305	486711.23	1350902.64	Картометрический метод	5.0	Закрепление отсутствует
3306	486724.82	1350927.94	Картометрический метод	5.0	Закрепление отсутствует
3307	486783.79	1351023.84	Картометрический метод	5.0	Закрепление отсутствует
3308	486838.52	1351098.68	Картометрический метод	5.0	Закрепление отсутствует
3309	486872.96	1351138.10	Картометрический метод	5.0	Закрепление отсутствует
3310	486876.98	1351142.25	Картометрический метод	5.0	Закрепление отсутствует
3311	486877.15	1351142.43	Картометрический метод	5.0	Закрепление отсутствует
3312	486876.69	1351142.26	Картометрический метод	5.0	Закрепление отсутствует
3272	486861.73	1351142.67	Картометрический метод	5.0	Закрепление отсутствует
3313	468858.75	1359529.34	Картометрический метод	5.0	Закрепление отсутствует
3314	468804.49	1359470.57	Картометрический метод	5.0	Закрепление отсутствует
3315	468808.45	1359463.80	Картометрический метод	5.0	Закрепление отсутствует

2. Сведения о характерных точках границ объекта					
Обозначение характерных точек границ	Координаты, м		Метод определения координат характерной точки	Средняя квадратическая погрешность положения характерной точки (M <sub>t</sub> ), м	Описание обозначения точки на местности (при наличии)
	X	Y			
1	2	3	4	5	6
3316	468839.07	1359406.90	Картометрический метод	5.0	Закрепление отсутствует
3317	468839.07	1359406.89	Картометрический метод	5.0	Закрепление отсутствует
3318	468853.51	1359413.83	Картометрический метод	5.0	Закрепление отсутствует
3319	468881.69	1359427.38	Картометрический метод	5.0	Закрепление отсутствует
3320	468918.15	1359481.01	Картометрический метод	5.0	Закрепление отсутствует
3321	468923.30	1359488.59	Картометрический метод	5.0	Закрепление отсутствует
3313	468858.75	1359529.34	Картометрический метод	5.0	Закрепление отсутствует
3322	471548.96	1351816.29	Картометрический метод	5.0	Закрепление отсутствует
3323	471519.99	1351815.74	Картометрический метод	5.0	Закрепление отсутствует
3324	471506.88	1351815.56	Картометрический метод	5.0	Закрепление отсутствует
3325	471506.72	1351815.56	Картометрический метод	5.0	Закрепление отсутствует
3326	471489.82	1351811.06	Картометрический метод	5.0	Закрепление отсутствует
3327	471489.21	1351798.49	Картометрический метод	5.0	Закрепление отсутствует
3328	471490.54	1351791.94	Картометрический метод	5.0	Закрепление отсутствует
3329	471496.49	1351762.56	Картометрический метод	5.0	Закрепление отсутствует
3330	471489.36	1351763.68	Картометрический метод	5.0	Закрепление отсутствует
3331	471483.25	1351767.34	Картометрический метод	5.0	Закрепление отсутствует
3332	471479.43	1351769.63	Картометрический метод	5.0	Закрепление отсутствует
3333	471472.29	1351770.42	Картометрический метод	5.0	Закрепление отсутствует
3334	471454.48	1351762.79	Картометрический метод	5.0	Закрепление отсутствует
3335	471441.73	1351757.33	Картометрический метод	5.0	Закрепление отсутствует
3336	471434.98	1351751.37	Картометрический метод	5.0	Закрепление отсутствует
3337	471445.70	1351722.40	Картометрический метод	5.0	Закрепление отсутствует
3338	471444.21	1351714.26	Картометрический метод	5.0	Закрепление отсутствует
3339	471456.31	1351716.29	Картометрический метод	5.0	Закрепление отсутствует

2. Сведения о характерных точках границ объекта					
Обозначение характерных точек границ	Координаты, м		Метод определения координат характерной точки	Средняя квадратическая погрешность положения характерной точки (M <sub>t</sub> ), м	Описание обозначения точки на местности (при наличии)
	X	Y			
1	2	3	4	5	6
3340	471457.40	1351716.48	Картометрический метод	5.0	Закрепление отсутствует
3341	471510.63	1351725.42	Картометрический метод	5.0	Закрепление отсутствует
3342	471559.34	1351733.60	Картометрический метод	5.0	Закрепление отсутствует
3343	471544.23	1351760.44	Картометрический метод	5.0	Закрепление отсутствует
3344	471545.54	1351805.58	Картометрический метод	5.0	Закрепление отсутствует
3345	471548.04	1351806.08	Картометрический метод	5.0	Закрепление отсутствует
3322	471548.96	1351816.29	Картометрический метод	5.0	Закрепление отсутствует
3346	483680.46	1348613.64	Картометрический метод	5.0	Закрепление отсутствует
3347	483651.66	1348602.02	Картометрический метод	5.0	Закрепление отсутствует
3348	483607.12	1348581.53	Картометрический метод	5.0	Закрепление отсутствует
3349	483529.51	1348543.36	Картометрический метод	5.0	Закрепление отсутствует
3350	483504.38	1348529.32	Картометрический метод	5.0	Закрепление отсутствует
3351	483477.08	1348514.81	Картометрический метод	5.0	Закрепление отсутствует
3352	483486.69	1348486.58	Картометрический метод	5.0	Закрепление отсутствует
3353	483532.13	1348510.87	Картометрический метод	5.0	Закрепление отсутствует
3354	483531.45	1348512.15	Картометрический метод	5.0	Закрепление отсутствует
3355	483523.08	1348527.81	Картометрический метод	5.0	Закрепление отсутствует
3356	483535.02	1348534.08	Картометрический метод	5.0	Закрепление отсутствует
3357	483567.52	1348551.16	Картометрический метод	5.0	Закрепление отсутствует
3358	483569.60	1348512.03	Картометрический метод	5.0	Закрепление отсутствует
3359	483599.07	1348514.03	Картометрический метод	5.0	Закрепление отсутствует
3360	483599.17	1348514.06	Картометрический метод	5.0	Закрепление отсутствует
3361	483599.50	1348530.77	Картометрический метод	5.0	Закрепление отсутствует
3362	483625.57	1348516.14	Картометрический метод	5.0	Закрепление отсутствует
3363	483637.37	1348528.23	Картометрический метод	5.0	Закрепление отсутствует

2. Сведения о характерных точках границ объекта					
Обозначение характерных точек границ	Координаты, м		Метод определения координат характерной точки	Средняя квадратическая погрешность положения характерной точки (M <sub>t</sub> ), м	Описание обозначения точки на местности (при наличии)
	X	Y			
1	2	3	4	5	6
3364	483660.67	1348546.52	Картометрический метод	5.0	Закрепление отсутствует
3365	483657.10	1348560.42	Картометрический метод	5.0	Закрепление отсутствует
3366	483611.68	1348539.56	Картометрический метод	5.0	Закрепление отсутствует
3367	483599.15	1348566.82	Картометрический метод	5.0	Закрепление отсутствует
3368	483644.58	1348587.69	Картометрический метод	5.0	Закрепление отсутствует
3369	483657.10	1348560.43	Картометрический метод	5.0	Закрепление отсутствует
3370	483684.55	1348573.17	Картометрический метод	5.0	Закрепление отсутствует
3371	483687.23	1348574.41	Картометрический метод	5.0	Закрепление отсутствует
3372	483680.88	1348611.18	Картометрический метод	5.0	Закрепление отсутствует
3346	483680.46	1348613.64	Картометрический метод	5.0	Закрепление отсутствует
3373	473289.95	1354993.59	Картометрический метод	5.0	Закрепление отсутствует
3374	473286.02	1354990.54	Картометрический метод	5.0	Закрепление отсутствует
3375	473321.54	1354965.37	Картометрический метод	5.0	Закрепление отсутствует
3376	473330.26	1354959.63	Картометрический метод	5.0	Закрепление отсутствует
3377	473345.48	1354945.57	Картометрический метод	5.0	Закрепление отсутствует
3378	473368.78	1354918.86	Картометрический метод	5.0	Закрепление отсутствует
3379	473389.07	1354895.60	Картометрический метод	5.0	Закрепление отсутствует
3380	473393.21	1354898.32	Картометрический метод	5.0	Закрепление отсутствует
3381	473404.71	1354882.91	Картометрический метод	5.0	Закрепление отсутствует
3382	473400.92	1354880.21	Картометрический метод	5.0	Закрепление отсутствует
3383	473414.82	1354863.01	Картометрический метод	5.0	Закрепление отсутствует
3384	473436.51	1354832.64	Картометрический метод	5.0	Закрепление отсутствует
3385	473468.22	1354782.93	Картометрический метод	5.0	Закрепление отсутствует
3386	473480.23	1354766.83	Картометрический метод	5.0	Закрепление отсутствует
3387	473542.90	1354676.07	Картометрический метод	5.0	Закрепление отсутствует

2. Сведения о характерных точках границ объекта					
Обозначение характерных точек границ	Координаты, м		Метод определения координат характерной точки	Средняя квадратическая погрешность положения характерной точки (M <sub>t</sub> ), м	Описание обозначения точки на местности (при наличии)
	X	Y			
1	2	3	4	5	6
3388	473563.40	1354693.39	Картометрический метод	5.0	Закрепление отсутствует
3389	473556.63	1354701.85	Картометрический метод	5.0	Закрепление отсутствует
3390	473539.90	1354724.44	Картометрический метод	5.0	Закрепление отсутствует
3391	473541.32	1354730.44	Картометрический метод	5.0	Закрепление отсутствует
3392	473536.34	1354732.34	Картометрический метод	5.0	Закрепление отсутствует
3393	473515.59	1354748.79	Картометрический метод	5.0	Закрепление отсутствует
3394	473499.29	1354766.75	Картометрический метод	5.0	Закрепление отсутствует
3395	473492.98	1354776.88	Картометрический метод	5.0	Закрепление отсутствует
3396	473490.57	1354774.98	Картометрический метод	5.0	Закрепление отсутствует
3397	473486.71	1354778.64	Картометрический метод	5.0	Закрепление отсутствует
3398	473482.98	1354782.16	Картометрический метод	5.0	Закрепление отсутствует
3399	473477.34	1354777.49	Картометрический метод	5.0	Закрепление отсутствует
3400	473466.47	1354800.14	Картометрический метод	5.0	Закрепление отсутствует
3401	473444.45	1354846.00	Картометрический метод	5.0	Закрепление отсутствует
3402	473452.02	1354851.63	Картометрический метод	5.0	Закрепление отсутствует
3403	473446.11	1354858.99	Картометрический метод	5.0	Закрепление отсутствует
3404	473442.81	1354863.09	Картометрический метод	5.0	Закрепление отсутствует
3405	473424.81	1354885.50	Картометрический метод	5.0	Закрепление отсутствует
3406	473360.94	1354960.81	Картометрический метод	5.0	Закрепление отсутствует
3407	473342.17	1354978.12	Картометрический метод	5.0	Закрепление отсутствует
3408	473327.66	1354966.18	Картометрический метод	5.0	Закрепление отсутствует
3409	473313.76	1354977.02	Картометрический метод	5.0	Закрепление отсутствует
3373	473289.95	1354993.59	Картометрический метод	5.0	Закрепление отсутствует
3410	486772.55	1350635.32	Картометрический метод	5.0	Закрепление отсутствует
3411	486769.63	1350616.13	Картометрический метод	5.0	Закрепление отсутствует

2. Сведения о характерных точках границ объекта					
Обозначение характерных точек границ	Координаты, м		Метод определения координат характерной точки	Средняя квадратическая погрешность положения характерной точки (M <sub>t</sub> ), м	Описание обозначения точки на местности (при наличии)
	X	Y			
1	2	3	4	5	6
3412	486765.00	1350608.99	Картометрический метод	5.0	Закрепление отсутствует
3413	486760.57	1350602.16	Картометрический метод	5.0	Закрепление отсутствует
3414	486750.73	1350592.34	Картометрический метод	5.0	Закрепление отсутствует
3415	486750.72	1350592.33	Картометрический метод	5.0	Закрепление отсутствует
3416	486750.71	1350592.33	Картометрический метод	5.0	Закрепление отсутствует
3417	486729.48	1350579.95	Картометрический метод	5.0	Закрепление отсутствует
3418	486723.66	1350574.64	Картометрический метод	5.0	Закрепление отсутствует
3419	486793.91	1350539.11	Картометрический метод	5.0	Закрепление отсутствует
3420	486794.68	1350538.72	Картометрический метод	5.0	Закрепление отсутствует
3421	486817.11	1350527.37	Картометрический метод	5.0	Закрепление отсутствует
3422	486824.76	1350523.50	Картометрический метод	5.0	Закрепление отсутствует
3423	486823.35	1350529.42	Картометрический метод	5.0	Закрепление отсутствует
3424	486822.06	1350541.83	Картометрический метод	5.0	Закрепление отсутствует
3425	486824.43	1350550.94	Картометрический метод	5.0	Закрепление отсутствует
3426	486824.43	1350550.95	Картометрический метод	5.0	Закрепление отсутствует
3427	486823.25	1350557.74	Картометрический метод	5.0	Закрепление отсутствует
3428	486823.93	1350566.64	Картометрический метод	5.0	Закрепление отсутствует
3429	486824.70	1350576.67	Картометрический метод	5.0	Закрепление отсутствует
3430	486824.71	1350588.42	Картометрический метод	5.0	Закрепление отсутствует
3431	486831.42	1350602.37	Картометрический метод	5.0	Закрепление отсутствует
3432	486818.90	1350619.95	Картометрический метод	5.0	Закрепление отсутствует
3433	486817.61	1350620.79	Картометрический метод	5.0	Закрепление отсутствует
3434	486806.14	1350628.27	Картометрический метод	5.0	Закрепление отсутствует
3435	486796.35	1350633.06	Картометрический метод	5.0	Закрепление отсутствует
3436	486785.59	1350631.99	Картометрический метод	5.0	Закрепление отсутствует

2. Сведения о характерных точках границ объекта					
Обозначение характерных точек границ	Координаты, м		Метод определения координат характерной точки	Средняя квадратическая погрешность положения характерной точки (M <sub>t</sub> ), м	Описание обозначения точки на местности (при наличии)
	X	Y			
1	2	3	4	5	6
3437	486779.65	1350630.82	Картометрический метод	5.0	Закрепление отсутствует
3410	486772.55	1350635.32	Картометрический метод	5.0	Закрепление отсутствует
3438	474723.71	1353666.14	Картометрический метод	5.0	Закрепление отсутствует
3439	474718.16	1353660.24	Картометрический метод	5.0	Закрепление отсутствует
3440	474696.38	1353637.07	Картометрический метод	5.0	Закрепление отсутствует
3441	474716.96	1353616.97	Картометрический метод	5.0	Закрепление отсутствует
3442	474716.97	1353616.96	Картометрический метод	5.0	Закрепление отсутствует
3443	474717.82	1353616.13	Картометрический метод	5.0	Закрепление отсутствует
3444	474731.90	1353602.46	Картометрический метод	5.0	Закрепление отсутствует
3445	474732.19	1353602.18	Картометрический метод	5.0	Закрепление отсутствует
3446	474741.20	1353593.47	Картометрический метод	5.0	Закрепление отсутствует
3447	474762.50	1353572.88	Картометрический метод	5.0	Закрепление отсутствует
3448	474768.59	1353567.92	Картометрический метод	5.0	Закрепление отсутствует
3449	474805.01	1353533.66	Картометрический метод	5.0	Закрепление отсутствует
3450	474832.42	1353562.78	Картометрический метод	5.0	Закрепление отсутствует
3451	474796.01	1353597.05	Картометрический метод	5.0	Закрепление отсутствует
3452	474759.60	1353631.32	Картометрический метод	5.0	Закрепление отсутствует
3438	474723.71	1353666.14	Картометрический метод	5.0	Закрепление отсутствует
3453	485358.08	1349166.05	Картометрический метод	5.0	Закрепление отсутствует
3454	485341.24	1349124.32	Картометрический метод	5.0	Закрепление отсутствует
3455	485340.77	1349118.67	Картометрический метод	5.0	Закрепление отсутствует
3456	485336.19	1349063.66	Картометрический метод	5.0	Закрепление отсутствует
3457	485417.89	1349063.54	Картометрический метод	5.0	Закрепление отсутствует
3458	485417.90	1349063.53	Картометрический метод	5.0	Закрепление отсутствует
3459	485445.36	1348996.29	Картометрический метод	5.0	Закрепление отсутствует

2. Сведения о характерных точках границ объекта					
Обозначение характерных точек границ	Координаты, м		Метод определения координат характерной точки	Средняя квадратическая погрешность положения характерной точки (M <sub>t</sub> ), м	Описание обозначения точки на местности (при наличии)
	X	Y			
1	2	3	4	5	6
3460	485448.29	1348997.25	Картометрический метод	5.0	Закрепление отсутствует
3461	485435.84	1349035.26	Картометрический метод	5.0	Закрепление отсутствует
3462	485435.86	1349035.30	Картометрический метод	5.0	Закрепление отсутствует
3463	485423.44	1349073.30	Картометрический метод	5.0	Закрепление отсутствует
3464	485410.99	1349111.31	Картометрический метод	5.0	Закрепление отсутствует
3465	485403.50	1349134.16	Картометрический метод	5.0	Закрепление отсутствует
3466	485395.19	1349132.54	Картометрический метод	5.0	Закрепление отсутствует
3467	485365.75	1349126.80	Картометрический метод	5.0	Закрепление отсутствует
3453	485358.08	1349166.05	Картометрический метод	5.0	Закрепление отсутствует
3468	474465.54	1350332.16	Картометрический метод	5.0	Закрепление отсутствует
3469	474478.92	1350306.92	Картометрический метод	5.0	Закрепление отсутствует
3470	474498.27	1350279.03	Картометрический метод	5.0	Закрепление отсутствует
3471	474487.32	1350271.46	Картометрический метод	5.0	Закрепление отсутствует
3472	474480.48	1350266.74	Картометрический метод	5.0	Закрепление отсутствует
3473	474497.09	1350249.82	Картометрический метод	5.0	Закрепление отсутствует
3474	474500.76	1350245.81	Картометрический метод	5.0	Закрепление отсутствует
3475	474528.95	1350216.63	Картометрический метод	5.0	Закрепление отсутствует
3476	474533.52	1350214.48	Картометрический метод	5.0	Закрепление отсутствует
3477	474536.00	1350213.30	Картометрический метод	5.0	Закрепление отсутствует
3478	474542.96	1350210.02	Картометрический метод	5.0	Закрепление отсутствует
3479	474548.43	1350207.44	Картометрический метод	5.0	Закрепление отсутствует
3480	474548.52	1350207.40	Картометрический метод	5.0	Закрепление отсутствует
3481	474548.53	1350207.40	Картометрический метод	5.0	Закрепление отсутствует
3482	474546.48	1350214.57	Картометрический метод	5.0	Закрепление отсутствует
3483	474525.50	1350240.14	Картометрический метод	5.0	Закрепление отсутствует

2. Сведения о характерных точках границ объекта					
Обозначение характерных точек границ	Координаты, м		Метод определения координат характерной точки	Средняя квадратическая погрешность положения характерной точки (M <sub>t</sub> ), м	Описание обозначения точки на местности (при наличии)
	X	Y			
1	2	3	4	5	6
3484	474539.70	1350277.39	Картометрический метод	5.0	Закрепление отсутствует
3485	474548.75	1350301.13	Картометрический метод	5.0	Закрепление отсутствует
3486	474542.89	1350303.62	Картометрический метод	5.0	Закрепление отсутствует
3487	474489.12	1350326.47	Картометрический метод	5.0	Закрепление отсутствует
3468	474465.54	1350332.16	Картометрический метод	5.0	Закрепление отсутствует
3488	488186.38	1351092.77	Картометрический метод	5.0	Закрепление отсутствует
3489	488186.37	1351092.77	Картометрический метод	5.0	Закрепление отсутствует
3490	488168.48	1351079.90	Картометрический метод	5.0	Закрепление отсутствует
3491	488148.87	1351065.80	Картометрический метод	5.0	Закрепление отсутствует
3492	488145.70	1351063.52	Картометрический метод	5.0	Закрепление отсутствует
3493	488140.48	1351059.77	Картометрический метод	5.0	Закрепление отсутствует
3494	488129.46	1351051.03	Картометрический метод	5.0	Закрепление отсутствует
3495	488128.81	1351050.52	Картометрический метод	5.0	Закрепление отсутствует
3496	488121.47	1351044.69	Картометрический метод	5.0	Закрепление отсутствует
3497	488097.11	1351044.49	Картометрический метод	5.0	Закрепление отсутствует
3498	488086.09	1351064.42	Картометрический метод	5.0	Закрепление отсутствует
3499	488082.03	1351060.87	Картометрический метод	5.0	Закрепление отсутствует
3500	488076.09	1351055.70	Картометрический метод	5.0	Закрепление отсутствует
3501	488105.57	1351020.55	Картометрический метод	5.0	Закрепление отсутствует
3502	488113.78	1351019.09	Картометрический метод	5.0	Закрепление отсутствует
3503	488142.66	1351016.46	Картометрический метод	5.0	Закрепление отсутствует
3504	488155.78	1351027.15	Картометрический метод	5.0	Закрепление отсутствует
3505	488161.72	1351018.94	Картометрический метод	5.0	Закрепление отсутствует
3506	488166.08	1351022.84	Картометрический метод	5.0	Закрепление отсутствует
3507	488195.43	1351049.06	Картометрический метод	5.0	Закрепление отсутствует

2. Сведения о характерных точках границ объекта					
Обозначение характерных точек границ	Координаты, м		Метод определения координат характерной точки	Средняя квадратическая погрешность положения характерной точки (M <sub>t</sub> ), м	Описание обозначения точки на местности (при наличии)
	X	Y			
1	2	3	4	5	6
3508	488200.45	1351050.07	Картометрический метод	5.0	Закрепление отсутствует
3509	488197.61	1351053.62	Картометрический метод	5.0	Закрепление отсутствует
3510	488194.38	1351064.90	Картометрический метод	5.0	Закрепление отсутствует
3511	488201.42	1351070.69	Картометрический метод	5.0	Закрепление отсутствует
3512	488202.82	1351071.84	Картометрический метод	5.0	Закрепление отсутствует
3513	488189.44	1351082.09	Картометрический метод	5.0	Закрепление отсутствует
3488	488186.38	1351092.77	Картометрический метод	5.0	Закрепление отсутствует
3514	477860.64	1352377.39	Картометрический метод	5.0	Закрепление отсутствует
3515	477860.63	1352377.39	Картометрический метод	5.0	Закрепление отсутствует
3516	477858.94	1352375.39	Картометрический метод	5.0	Закрепление отсутствует
3517	477848.89	1352364.96	Картометрический метод	5.0	Закрепление отсутствует
3518	477843.58	1352362.46	Картометрический метод	5.0	Закрепление отсутствует
3519	477842.33	1352361.87	Картометрический метод	5.0	Закрепление отсутствует
3520	477841.42	1352361.59	Картометрический метод	5.0	Закрепление отсутствует
3521	477840.45	1352361.29	Картометрический метод	5.0	Закрепление отсутствует
3522	477837.09	1352360.26	Картометрический метод	5.0	Закрепление отсутствует
3523	477840.20	1352358.34	Картометрический метод	5.0	Закрепление отсутствует
3524	477847.18	1352354.59	Картометрический метод	5.0	Закрепление отсутствует
3525	477853.17	1352353.62	Картометрический метод	5.0	Закрепление отсутствует
3526	477859.19	1352354.00	Картометрический метод	5.0	Закрепление отсутствует
3527	477862.67	1352354.44	Картометрический метод	5.0	Закрепление отсутствует
3528	477866.14	1352354.92	Картометрический метод	5.0	Закрепление отсутствует
3529	477870.14	1352355.55	Картометрический метод	5.0	Закрепление отсутствует
3530	477874.14	1352356.17	Картометрический метод	5.0	Закрепление отсутствует
3531	477881.40	1352355.86	Картометрический метод	5.0	Закрепление отсутствует

2. Сведения о характерных точках границ объекта					
Обозначение характерных точек границ	Координаты, м		Метод определения координат характерной точки	Средняя квадратическая погрешность положения характерной точки (M <sub>t</sub> ), м	Описание обозначения точки на местности (при наличии)
	X	Y			
1	2	3	4	5	6
3532	477884.66	1352353.17	Картометрический метод	5.0	Закрепление отсутствует
3533	477893.22	1352343.68	Картометрический метод	5.0	Закрепление отсутствует
3534	477897.91	1352339.75	Картометрический метод	5.0	Закрепление отсутствует
3535	477902.93	1352336.54	Картометрический метод	5.0	Закрепление отсутствует
3536	477914.64	1352331.38	Картометрический метод	5.0	Закрепление отсутствует
3537	477919.35	1352329.73	Картометрический метод	5.0	Закрепление отсутствует
3538	477931.65	1352325.41	Картометрический метод	5.0	Закрепление отсутствует
3539	477940.72	1352322.22	Картометрический метод	5.0	Закрепление отсутствует
3540	477953.65	1352318.33	Картометрический метод	5.0	Закрепление отсутствует
3541	477963.32	1352315.93	Картометрический метод	5.0	Закрепление отсутствует
3542	477965.67	1352315.71	Картометрический метод	5.0	Закрепление отсутствует
3543	477969.74	1352316.81	Картометрический метод	5.0	Закрепление отсутствует
3544	477973.58	1352318.29	Картометрический метод	5.0	Закрепление отсутствует
3545	477976.24	1352319.31	Картометрический метод	5.0	Закрепление отсутствует
3546	477978.04	1352320.96	Картометрический метод	5.0	Закрепление отсутствует
3547	477980.15	1352325.27	Картометрический метод	5.0	Закрепление отсутствует
3548	477982.04	1352330.40	Картометрический метод	5.0	Закрепление отсутствует
3549	477985.27	1352336.38	Картометрический метод	5.0	Закрепление отсутствует
3550	477991.98	1352345.39	Картометрический метод	5.0	Закрепление отсутствует
3551	477994.32	1352347.64	Картометрический метод	5.0	Закрепление отсутствует
3552	477994.32	1352347.65	Картометрический метод	5.0	Закрепление отсутствует
3553	477972.28	1352354.72	Картометрический метод	5.0	Закрепление отсутствует
3554	477938.94	1352354.72	Картометрический метод	5.0	Закрепление отсутствует
3555	477913.54	1352353.93	Картометрический метод	5.0	Закрепление отсутствует
3556	477882.63	1352372.41	Картометрический метод	5.0	Закрепление отсутствует

2. Сведения о характерных точках границ объекта					
Обозначение характерных точек границ	Координаты, м		Метод определения координат характерной точки	Средняя квадратическая погрешность положения характерной точки (M <sub>t</sub> ), м	Описание обозначения точки на местности (при наличии)
	X	Y			
1	2	3	4	5	6
3557	477866.58	1352376.04	Картометрический метод	5.0	Закрепление отсутствует
3514	477860.64	1352377.39	Картометрический метод	5.0	Закрепление отсутствует
3558	474474.73	1349777.88	Картометрический метод	5.0	Закрепление отсутствует
3559	474454.34	1349762.90	Картометрический метод	5.0	Закрепление отсутствует
3560	474455.30	1349759.77	Картометрический метод	5.0	Закрепление отсутствует
3561	474463.62	1349732.57	Картометрический метод	5.0	Закрепление отсутствует
3562	474474.82	1349708.01	Картометрический метод	5.0	Закрепление отсутствует
3563	474479.37	1349708.92	Картометрический метод	5.0	Закрепление отсутствует
3564	474485.63	1349710.18	Картометрический метод	5.0	Закрепление отсутствует
3565	474508.78	1349728.37	Картометрический метод	5.0	Закрепление отсутствует
3566	474519.36	1349735.64	Картометрический метод	5.0	Закрепление отсутствует
3567	474519.36	1349749.87	Картометрический метод	5.0	Закрепление отсутствует
3568	474532.26	1349767.06	Картометрический метод	5.0	Закрепление отсутствует
3569	474531.41	1349771.37	Картометрический метод	5.0	Закрепление отсутствует
3570	474530.26	1349777.16	Картометрический метод	5.0	Закрепление отсутствует
3571	474517.55	1349775.58	Картометрический метод	5.0	Закрепление отсутствует
3572	474515.82	1349775.70	Картометрический метод	5.0	Закрепление отсутствует
3573	474510.85	1349775.03	Картометрический метод	5.0	Закрепление отсутствует
3574	474501.28	1349776.36	Картометрический метод	5.0	Закрепление отсутствует
3575	474491.07	1349777.23	Картометрический метод	5.0	Закрепление отсутствует
3558	474474.73	1349777.88	Картометрический метод	5.0	Закрепление отсутствует
3576	471630.55	1356970.40	Картометрический метод	5.0	Закрепление отсутствует
3577	471618.93	1356958.92	Картометрический метод	5.0	Закрепление отсутствует
3578	471609.81	1356922.68	Картометрический метод	5.0	Закрепление отсутствует
3579	471609.46	1356889.17	Картометрический метод	5.0	Закрепление отсутствует

2. Сведения о характерных точках границ объекта					
Обозначение характерных точек границ	Координаты, м		Метод определения координат характерной точки	Средняя квадратическая погрешность положения характерной точки (M <sub>t</sub> ), м	Описание обозначения точки на местности (при наличии)
	X	Y			
1	2	3	4	5	6
3580	471633.83	1356846.85	Картометрический метод	5.0	Закрепление отсутствует
3581	471653.01	1356855.62	Картометрический метод	5.0	Закрепление отсутствует
3582	471672.28	1356895.18	Картометрический метод	5.0	Закрепление отсутствует
3583	471658.64	1356887.28	Картометрический метод	5.0	Закрепление отсутствует
3584	471638.00	1356892.05	Картометрический метод	5.0	Закрепление отсутствует
3585	471631.65	1356928.56	Картометрический метод	5.0	Закрепление отсутствует
3576	471630.55	1356970.40	Картометрический метод	5.0	Закрепление отсутствует
3586	490654.54	1352033.76	Картометрический метод	5.0	Закрепление отсутствует
3587	490671.08	1352042.80	Картометрический метод	5.0	Закрепление отсутствует
3588	490679.81	1352049.85	Картометрический метод	5.0	Закрепление отсутствует
3589	490681.04	1352050.84	Картометрический метод	5.0	Закрепление отсутствует
3590	490687.17	1352056.21	Картометрический метод	5.0	Закрепление отсутствует
3591	490696.02	1352058.95	Картометрический метод	5.0	Закрепление отсутствует
3592	490698.28	1352059.65	Картометрический метод	5.0	Закрепление отсутствует
3593	490709.00	1352061.95	Картометрический метод	5.0	Закрепление отсутствует
3594	490712.96	1352064.29	Картометрический метод	5.0	Закрепление отсутствует
3595	490717.77	1352067.15	Картометрический метод	5.0	Закрепление отсутствует
3596	490719.35	1352068.08	Картометрический метод	5.0	Закрепление отсутствует
3597	490723.94	1352075.36	Картометрический метод	5.0	Закрепление отсутствует
3598	490730.07	1352083.02	Картометрический метод	5.0	Закрепление отсутствует
3599	490731.18	1352087.36	Картометрический метод	5.0	Закрепление отсутствует
3600	490733.88	1352097.88	Картометрический метод	5.0	Закрепление отсутствует
3601	490734.29	1352099.49	Картометрический метод	5.0	Закрепление отсутствует
3602	490728.15	1352105.66	Картометрический метод	5.0	Закрепление отсутствует
3603	490719.65	1352114.21	Картометрический метод	5.0	Закрепление отсутствует

2. Сведения о характерных точках границ объекта					
Обозначение характерных точек границ	Координаты, м		Метод определения координат характерной точки	Средняя квадратическая погрешность положения характерной точки (M <sub>t</sub> ), м	Описание обозначения точки на местности (при наличии)
	X	Y			
1	2	3	4	5	6
3604	490712.84	1352115.49	Картометрический метод	5.0	Закрепление отсутствует
3605	490686.45	1352115.92	Картометрический метод	5.0	Закрепление отсутствует
3606	490674.42	1352115.71	Картометрический метод	5.0	Закрепление отсутствует
3607	490705.64	1352076.65	Картометрический метод	5.0	Закрепление отсутствует
3608	490686.89	1352061.67	Картометрический метод	5.0	Закрепление отсутствует
3609	490655.67	1352100.72	Картометрический метод	5.0	Закрепление отсутствует
3610	490642.06	1352087.80	Картометрический метод	5.0	Закрепление отсутствует
3611	490642.07	1352087.80	Картометрический метод	5.0	Закрепление отсутствует
3612	490673.29	1352048.74	Картометрический метод	5.0	Закрепление отсутствует
3586	490654.54	1352033.76	Картометрический метод	5.0	Закрепление отсутствует
3613	474008.94	1351932.81	Картометрический метод	5.0	Закрепление отсутствует
3614	473991.04	1351890.37	Картометрический метод	5.0	Закрепление отсутствует
3615	474045.70	1351868.08	Картометрический метод	5.0	Закрепление отсутствует
3616	474059.78	1351915.37	Картометрический метод	5.0	Закрепление отсутствует
3617	474037.50	1351923.01	Картометрический метод	5.0	Закрепление отсутствует
3613	474008.94	1351932.81	Картометрический метод	5.0	Закрепление отсутствует
3618	481346.11	1351519.88	Картометрический метод	5.0	Закрепление отсутствует
3619	481342.39	1351492.08	Картометрический метод	5.0	Закрепление отсутствует
3620	481374.18	1351498.32	Картометрический метод	5.0	Закрепление отсутствует
3621	481377.94	1351496.48	Картометрический метод	5.0	Закрепление отсутствует
3622	481478.79	1351447.16	Картометрический метод	5.0	Закрепление отсутствует
3623	481489.90	1351431.58	Картометрический метод	5.0	Закрепление отсутствует
3624	481491.15	1351417.23	Картометрический метод	5.0	Закрепление отсутствует
3625	481519.84	1351416.86	Картометрический метод	5.0	Закрепление отсутствует
3626	481547.12	1351416.51	Картометрический метод	5.0	Закрепление отсутствует

2. Сведения о характерных точках границ объекта					
Обозначение характерных точек границ	Координаты, м		Метод определения координат характерной точки	Средняя квадратическая погрешность положения характерной точки (M <sub>t</sub> ), м	Описание обозначения точки на местности (при наличии)
	X	Y			
1	2	3	4	5	6
3627	481547.11	1351426.55	Картометрический метод	5.0	Закрепление отсутствует
3628	481519.45	1351435.02	Картометрический метод	5.0	Закрепление отсутствует
3618	481346.11	1351519.88	Картометрический метод	5.0	Закрепление отсутствует
3629	471384.20	1357995.25	Картометрический метод	5.0	Закрепление отсутствует
3630	471307.69	1357932.29	Картометрический метод	5.0	Закрепление отсутствует
3631	471270.84	1357910.58	Картометрический метод	5.0	Закрепление отсутствует
3632	471278.80	1357899.09	Картометрический метод	5.0	Закрепление отсутствует
3633	471288.98	1357884.41	Картометрический метод	5.0	Закрепление отсутствует
3634	471293.15	1357902.36	Картометрический метод	5.0	Закрепление отсутствует
3635	471387.51	1357973.56	Картометрический метод	5.0	Закрепление отсутствует
3636	471403.41	1357975.31	Картометрический метод	5.0	Закрепление отсутствует
3629	471384.20	1357995.25	Картометрический метод	5.0	Закрепление отсутствует
3637	478104.42	1352252.76	Картометрический метод	5.0	Закрепление отсутствует
3638	478098.90	1352243.23	Картометрический метод	5.0	Закрепление отсутствует
3639	478088.51	1352235.94	Картометрический метод	5.0	Закрепление отсутствует
3640	478084.60	1352233.20	Картометрический метод	5.0	Закрепление отсутствует
3641	478074.17	1352231.79	Картометрический метод	5.0	Закрепление отсутствует
3642	478075.41	1352231.43	Картометрический метод	5.0	Закрепление отсутствует
3643	478098.91	1352224.68	Картометрический метод	5.0	Закрепление отсутствует
3644	478104.87	1352244.74	Картометрический метод	5.0	Закрепление отсутствует
3645	478128.92	1352235.48	Картометрический метод	5.0	Закрепление отсутствует
3646	478116.64	1352214.49	Картометрический метод	5.0	Закрепление отсутствует
3647	478125.83	1352209.21	Картометрический метод	5.0	Закрепление отсутствует
3648	478157.92	1352190.52	Картометрический метод	5.0	Закрепление отсутствует
3649	478162.93	1352211.34	Картометрический метод	5.0	Закрепление отсутствует

2. Сведения о характерных точках границ объекта					
Обозначение характерных точек границ	Координаты, м		Метод определения координат характерной точки	Средняя квадратическая погрешность положения характерной точки (M <sub>t</sub> ), м	Описание обозначения точки на местности (при наличии)
	X	Y			
1	2	3	4	5	6
3650	478170.20	1352233.85	Картометрический метод	5.0	Закрепление отсутствует
3651	478170.31	1352234.18	Картометрический метод	5.0	Закрепление отсутствует
3652	478170.34	1352234.28	Картометрический метод	5.0	Закрепление отсутствует
3653	478170.43	1352234.56	Картометрический метод	5.0	Закрепление отсутствует
3654	478158.74	1352238.80	Картометрический метод	5.0	Закрепление отсутствует
3637	478104.42	1352252.76	Картометрический метод	5.0	Закрепление отсутствует
3655	468382.92	1360005.13	Картометрический метод	5.0	Закрепление отсутствует
3656	468364.48	1359985.39	Картометрический метод	5.0	Закрепление отсутствует
3657	468421.62	1359932.94	Картометрический метод	5.0	Закрепление отсутствует
3658	468427.88	1359931.47	Картометрический метод	5.0	Закрепление отсутствует
3659	468427.20	1359927.82	Картометрический метод	5.0	Закрепление отсутствует
3660	468428.91	1359926.24	Картометрический метод	5.0	Закрепление отсутствует
3661	468428.94	1359926.29	Картометрический метод	5.0	Закрепление отсутствует
3662	468440.95	1359944.26	Картометрический метод	5.0	Закрепление отсутствует
3663	468443.04	1359947.40	Картометрический метод	5.0	Закрепление отсутствует
3664	468414.14	1359974.58	Картометрический метод	5.0	Закрепление отсутствует
3655	468382.92	1360005.13	Картометрический метод	5.0	Закрепление отсутствует
3665	474628.36	1355278.64	Картометрический метод	5.0	Закрепление отсутствует
3666	474596.30	1355251.28	Картометрический метод	5.0	Закрепление отсутствует
3667	474633.64	1355241.50	Картометрический метод	5.0	Закрепление отсутствует
3668	474635.00	1355241.14	Картометрический метод	5.0	Закрепление отсутствует
3669	474649.76	1355237.28	Картометрический метод	5.0	Закрепление отсутствует
3670	474672.89	1355234.45	Картометрический метод	5.0	Закрепление отсутствует
3671	474687.39	1355244.05	Картометрический метод	5.0	Закрепление отсутствует
3672	474658.65	1355260.89	Картометрический метод	5.0	Закрепление отсутствует

2. Сведения о характерных точках границ объекта					
Обозначение характерных точек границ	Координаты, м		Метод определения координат характерной точки	Средняя квадратическая погрешность положения характерной точки (M <sub>t</sub> ), м	Описание обозначения точки на местности (при наличии)
	X	Y			
1	2	3	4	5	6
3673	474653.46	1355263.93	Картометрический метод	5.0	Закрепление отсутствует
3674	474633.90	1355275.39	Картометрический метод	5.0	Закрепление отсутствует
3665	474628.36	1355278.64	Картометрический метод	5.0	Закрепление отсутствует
3675	482180.64	1357227.04	Картометрический метод	5.0	Закрепление отсутствует
3676	482143.08	1357204.63	Картометрический метод	5.0	Закрепление отсутствует
3677	482144.22	1357198.24	Картометрический метод	5.0	Закрепление отсутствует
3678	482142.10	1357164.38	Картометрический метод	5.0	Закрепление отсутствует
3679	482175.97	1357177.08	Картометрический метод	5.0	Закрепление отсутствует
3680	482178.08	1357210.94	Картометрический метод	5.0	Закрепление отсутствует
3675	482180.64	1357227.04	Картометрический метод	5.0	Закрепление отсутствует
3681	483520.46	1348572.80	Картометрический метод	5.0	Закрепление отсутствует
3682	483381.77	1348500.74	Картометрический метод	5.0	Закрепление отсутствует
3683	483385.70	1348495.76	Картометрический метод	5.0	Закрепление отсутствует
3684	483467.26	1348534.50	Картометрический метод	5.0	Закрепление отсутствует
3685	483519.22	1348562.82	Картометрический метод	5.0	Закрепление отсутствует
3686	483524.09	1348565.22	Картометрический метод	5.0	Закрепление отсутствует
3681	483520.46	1348572.80	Картометрический метод	5.0	Закрепление отсутствует
3687	481686.40	1345993.78	Картометрический метод	5.0	Закрепление отсутствует
3688	481685.69	1346006.60	Картометрический метод	5.0	Закрепление отсутствует
3689	481681.56	1346009.32	Картометрический метод	5.0	Закрепление отсутствует
3690	481674.78	1346033.95	Картометрический метод	5.0	Закрепление отсутствует
3691	481681.92	1346061.60	Картометрический метод	5.0	Закрепление отсутствует
3692	481704.71	1346099.08	Картометрический метод	5.0	Закрепление отсутствует
3693	481711.17	1346112.82	Картометрический метод	5.0	Закрепление отсутствует
3694	481702.89	1346116.81	Картометрический метод	5.0	Закрепление отсутствует

2. Сведения о характерных точках границ объекта					
Обозначение характерных точек границ	Координаты, м		Метод определения координат характерной точки	Средняя квадратическая погрешность положения характерной точки (M <sub>t</sub> ), м	Описание обозначения точки на местности (при наличии)
	X	Y			
1	2	3	4	5	6
3695	481700.55	1346104.48	Картометрический метод	5.0	Закрепление отсутствует
3696	481672.73	1346058.94	Картометрический метод	5.0	Закрепление отсутствует
3697	481663.66	1346037.94	Картометрический метод	5.0	Закрепление отсутствует
3698	481663.23	1346035.51	Картометрический метод	5.0	Закрепление отсутствует
3699	481664.62	1346019.49	Картометрический метод	5.0	Закрепление отсутствует
3700	481665.69	1346017.30	Картометрический метод	5.0	Закрепление отсутствует
3701	481683.94	1345995.04	Картометрический метод	5.0	Закрепление отсутствует
3687	481686.40	1345993.78	Картометрический метод	5.0	Закрепление отсутствует
3702	473993.66	1351746.04	Картометрический метод	5.0	Закрепление отсутствует
3703	473985.49	1351725.13	Картометрический метод	5.0	Закрепление отсутствует
3704	473985.49	1351724.07	Картометрический метод	5.0	Закрепление отсутствует
3705	473986.26	1351724.04	Картометрический метод	5.0	Закрепление отсутствует
3706	474024.09	1351722.60	Картометрический метод	5.0	Закрепление отсутствует
3707	474041.05	1351721.96	Картометрический метод	5.0	Закрепление отсутствует
3708	474045.89	1351738.65	Картометрический метод	5.0	Закрепление отсутствует
3709	473997.41	1351745.51	Картометрический метод	5.0	Закрепление отсутствует
3702	473993.66	1351746.04	Картометрический метод	5.0	Закрепление отсутствует
3710	472262.43	1356013.85	Картометрический метод	5.0	Закрепление отсутствует
3711	472246.30	1356010.59	Картометрический метод	5.0	Закрепление отсутствует
3712	472256.07	1355993.13	Картометрический метод	5.0	Закрепление отсутствует
3713	472256.09	1355993.11	Картометрический метод	5.0	Закрепление отсутствует
3714	472308.12	1355900.14	Картометрический метод	5.0	Закрепление отсутствует
3715	472314.63	1355891.24	Картометрический метод	5.0	Закрепление отсутствует
3716	472314.80	1355891.31	Картометрический метод	5.0	Закрепление отсутствует
3717	472315.26	1355895.46	Картометрический метод	5.0	Закрепление отсутствует

2. Сведения о характерных точках границ объекта					
Обозначение характерных точек границ	Координаты, м		Метод определения координат характерной точки	Средняя квадратическая погрешность положения характерной точки (M <sub>t</sub> ), м	Описание обозначения точки на местности (при наличии)
	X	Y			
1	2	3	4	5	6
3718	472280.22	1355965.19	Картометрический метод	5.0	Закрепление отсутствует
3710	472262.43	1356013.85	Картометрический метод	5.0	Закрепление отсутствует
3719	466891.05	1355984.80	Картометрический метод	5.0	Закрепление отсутствует
3720	466882.83	1355982.88	Картометрический метод	5.0	Закрепление отсутствует
3721	466872.00	1355978.66	Картометрический метод	5.0	Закрепление отсутствует
3722	466867.91	1355977.69	Картометрический метод	5.0	Закрепление отсутствует
3723	466798.72	1355917.47	Картометрический метод	5.0	Закрепление отсутствует
3724	466788.13	1355902.44	Картометрический метод	5.0	Закрепление отсутствует
3725	466787.79	1355901.72	Картометрический метод	5.0	Закрепление отсутствует
3726	466792.08	1355899.90	Картометрический метод	5.0	Закрепление отсутствует
3727	466793.73	1355899.20	Картометрический метод	5.0	Закрепление отсутствует
3728	466801.95	1355908.56	Картометрический метод	5.0	Закрепление отсутствует
3729	466803.93	1355912.85	Картометрический метод	5.0	Закрепление отсутствует
3730	466806.04	1355913.33	Картометрический метод	5.0	Закрепление отсутствует
3731	466808.23	1355915.12	Картометрический метод	5.0	Закрепление отсутствует
3732	466816.08	1355921.51	Картометрический метод	5.0	Закрепление отсутствует
3733	466842.36	1355948.83	Картометрический метод	5.0	Закрепление отсутствует
3734	466845.61	1355946.41	Картометрический метод	5.0	Закрепление отсутствует
3735	466846.85	1355947.45	Картометрический метод	5.0	Закрепление отсутствует
3736	466850.32	1355950.38	Картометрический метод	5.0	Закрепление отсутствует
3737	466875.06	1355971.23	Картометрический метод	5.0	Закрепление отсутствует
3738	466878.77	1355974.36	Картометрический метод	5.0	Закрепление отсутствует
3739	466880.62	1355975.81	Картометрический метод	5.0	Закрепление отсутствует
3740	466881.43	1355976.44	Картометрический метод	5.0	Закрепление отсутствует
3741	466886.90	1355980.73	Картометрический метод	5.0	Закрепление отсутствует

2. Сведения о характерных точках границ объекта					
Обозначение характерных точек границ	Координаты, м		Метод определения координат характерной точки	Средняя квадратическая погрешность положения характерной точки (M <sub>t</sub> ), м	Описание обозначения точки на местности (при наличии)
	X	Y			
1	2	3	4	5	6
3719	466891.05	1355984.80	Картометрический метод	5.0	Закрепление отсутствует
3742	481323.01	1346088.02	Картометрический метод	5.0	Закрепление отсутствует
3743	481384.67	1346057.19	Картометрический метод	5.0	Закрепление отсутствует
3744	481424.88	1346029.67	Картометрический метод	5.0	Закрепление отсутствует
3745	481433.25	1346014.62	Картометрический метод	5.0	Закрепление отсутствует
3746	481438.24	1346024.65	Картометрический метод	5.0	Закрепление отсутствует
3747	481438.52	1346036.40	Картометрический метод	5.0	Закрепление отсутствует
3748	481437.57	1346037.52	Картометрический метод	5.0	Закрепление отсутствует
3749	481414.51	1346050.07	Картометрический метод	5.0	Закрепление отсутствует
3750	481370.25	1346069.40	Картометрический метод	5.0	Закрепление отсутствует
3751	481325.46	1346087.54	Картометрический метод	5.0	Закрепление отсутствует
3752	481323.06	1346088.04	Картометрический метод	5.0	Закрепление отсутствует
3742	481323.01	1346088.02	Картометрический метод	5.0	Закрепление отсутствует
3753	469973.80	1347932.46	Картометрический метод	5.0	Закрепление отсутствует
3754	469968.25	1347928.41	Картометрический метод	5.0	Закрепление отсутствует
3755	470013.22	1347901.42	Картометрический метод	5.0	Закрепление отсутствует
3756	470021.67	1347885.58	Картометрический метод	5.0	Закрепление отсутствует
3757	470042.22	1347876.65	Картометрический метод	5.0	Закрепление отсутствует
3758	470046.84	1347880.23	Картометрический метод	5.0	Закрепление отсутствует
3759	470064.55	1347868.11	Картометрический метод	5.0	Закрепление отсутствует
3760	470063.59	1347867.36	Картометрический метод	5.0	Закрепление отсутствует
3761	470065.71	1347866.44	Картометрический метод	5.0	Закрепление отсутствует
3762	470066.40	1347867.08	Картометрический метод	5.0	Закрепление отсутствует
3763	470068.05	1347869.11	Картометрический метод	5.0	Закрепление отсутствует
3753	469973.80	1347932.46	Картометрический метод	5.0	Закрепление отсутствует

2. Сведения о характерных точках границ объекта					
Обозначение характерных точек границ	Координаты, м		Метод определения координат характерной точки	Средняя квадратическая погрешность положения характерной точки (M <sub>t</sub> ), м	Описание обозначения точки на местности (при наличии)
	X	Y			
1	2	3	4	5	6
3764	490654.54	1352033.76	Картометрический метод	5.0	Закрепление отсутствует
3765	490623.32	1352072.81	Картометрический метод	5.0	Закрепление отсутствует
3766	490621.34	1352071.18	Картометрический метод	5.0	Закрепление отсутствует
3767	490621.65	1352083.49	Картометрический метод	5.0	Закрепление отсутствует
3768	490604.68	1352073.40	Картометрический метод	5.0	Закрепление отсутствует
3769	490606.10	1352072.46	Картометрический метод	5.0	Закрепление отсутствует
3770	490645.81	1352035.39	Картометрический метод	5.0	Закрепление отсутствует
3764	490654.54	1352033.76	Картометрический метод	5.0	Закрепление отсутствует
3771	478004.51	1352462.26	Картометрический метод	5.0	Закрепление отсутствует
3772	478003.53	1352461.54	Картометрический метод	5.0	Закрепление отсутствует
3773	477977.23	1352440.61	Картометрический метод	5.0	Закрепление отсутствует
3774	477980.79	1352435.47	Картометрический метод	5.0	Закрепление отсутствует
3775	478003.58	1352451.51	Картометрический метод	5.0	Закрепление отсутствует
3776	478011.08	1352446.48	Картометрический метод	5.0	Закрепление отсутствует
3777	478011.33	1352448.93	Картометрический метод	5.0	Закрепление отсутствует
3778	478014.30	1352455.47	Картометрический метод	5.0	Закрепление отсутствует
3779	478008.61	1352459.42	Картометрический метод	5.0	Закрепление отсутствует
3780	478006.56	1352460.84	Картометрический метод	5.0	Закрепление отсутствует
3781	478005.54	1352461.55	Картометрический метод	5.0	Закрепление отсутствует
3771	478004.51	1352462.26	Картометрический метод	5.0	Закрепление отсутствует
3782	469918.37	1355168.05	Картометрический метод	5.0	Закрепление отсутствует
3783	469912.70	1355166.96	Картометрический метод	5.0	Закрепление отсутствует
3784	469910.69	1355164.94	Картометрический метод	5.0	Закрепление отсутствует
3785	469910.08	1355163.28	Картометрический метод	5.0	Закрепление отсутствует
3786	469909.29	1355155.73	Картометрический метод	5.0	Закрепление отсутствует

2. Сведения о характерных точках границ объекта					
Обозначение характерных точек границ	Координаты, м		Метод определения координат характерной точки	Средняя квадратическая погрешность положения характерной точки (M <sub>t</sub> ), м	Описание обозначения точки на местности (при наличии)
	X	Y			
1	2	3	4	5	6
3787	469909.68	1355149.08	Картометрический метод	5.0	Закрепление отсутствует
3788	469910.54	1355145.86	Картометрический метод	5.0	Закрепление отсутствует
3789	469912.06	1355134.48	Картометрический метод	5.0	Закрепление отсутствует
3790	469912.13	1355130.41	Картометрический метод	5.0	Закрепление отсутствует
3791	469911.35	1355123.70	Картометрический метод	5.0	Закрепление отсутствует
3792	469910.38	1355121.42	Картометрический метод	5.0	Закрепление отсутствует
3793	469908.52	1355117.01	Картометрический метод	5.0	Закрепление отсутствует
3794	469905.58	1355111.19	Картометрический метод	5.0	Закрепление отсутствует
3795	469904.76	1355106.85	Картометрический метод	5.0	Закрепление отсутствует
3796	469905.29	1355101.49	Картометрический метод	5.0	Закрепление отсутствует
3797	469905.29	1355101.30	Картометрический метод	5.0	Закрепление отсутствует
3798	469913.12	1355128.72	Картометрический метод	5.0	Закрепление отсутствует
3799	469915.63	1355137.50	Картометрический метод	5.0	Закрепление отсутствует
3800	469916.24	1355150.26	Картометрический метод	5.0	Закрепление отсутствует
3801	469912.36	1355158.92	Картометрический метод	5.0	Закрепление отсутствует
3802	469915.64	1355166.23	Картометрический метод	5.0	Закрепление отсутствует
3803	469933.29	1355163.46	Картометрический метод	5.0	Закрепление отсутствует
3804	469930.79	1355164.78	Картометрический метод	5.0	Закрепление отсутствует
3805	469929.15	1355166.09	Картометрический метод	5.0	Закрепление отсутствует
3806	469928.99	1355166.23	Картометрический метод	5.0	Закрепление отсутствует
3807	469925.92	1355167.37	Картометрический метод	5.0	Закрепление отсутствует
3782	469918.37	1355168.05	Картометрический метод	5.0	Закрепление отсутствует
3808	476283.80	1353108.49	Картометрический метод	5.0	Закрепление отсутствует
3809	476281.87	1353104.49	Картометрический метод	5.0	Закрепление отсутствует
3810	476323.24	1353085.79	Картометрический метод	5.0	Закрепление отсутствует

2. Сведения о характерных точках границ объекта					
Обозначение характерных точек границ	Координаты, м		Метод определения координат характерной точки	Средняя квадратическая погрешность положения характерной точки (M <sub>t</sub> ), м	Описание обозначения точки на местности (при наличии)
	X	Y			
1	2	3	4	5	6
3811	476325.47	1353090.50	Картометрический метод	5.0	Закрепление отсутствует
3812	476325.46	1353090.50	Картометрический метод	5.0	Закрепление отсутствует
3813	476323.78	1353091.22	Картометрический метод	5.0	Закрепление отсутствует
3814	476315.64	1353094.72	Картометрический метод	5.0	Закрепление отсутствует
3808	476283.80	1353108.49	Картометрический метод	5.0	Закрепление отсутствует
3815	474053.34	1354072.16	Картометрический метод	5.0	Закрепление отсутствует
3816	474037.94	1354084.93	Картометрический метод	5.0	Закрепление отсутствует
3817	474036.54	1354081.81	Картометрический метод	5.0	Закрепление отсутствует
3818	474032.38	1354071.25	Картометрический метод	5.0	Закрепление отсутствует
3819	474032.57	1354070.72	Картометрический метод	5.0	Закрепление отсутствует
3815	474053.34	1354072.16	Картометрический метод	5.0	Закрепление отсутствует
3820	481501.66	1345831.54	Картометрический метод	5.0	Закрепление отсутствует
3821	481511.18	1345853.88	Картометрический метод	5.0	Закрепление отсутствует
3822	481514.81	1345859.99	Картометрический метод	5.0	Закрепление отсутствует
3823	481513.83	1345860.00	Картометрический метод	5.0	Закрепление отсутствует
3824	481505.37	1345849.42	Картометрический метод	5.0	Закрепление отсутствует
3825	481496.00	1345825.82	Картометрический метод	5.0	Закрепление отсутствует
3826	481482.93	1345798.28	Картометрический метод	5.0	Закрепление отсутствует
3820	481501.66	1345831.54	Картометрический метод	5.0	Закрепление отсутствует
3827	469941.79	1347953.98	Картометрический метод	5.0	Закрепление отсутствует
3828	469934.61	1347948.60	Картометрический метод	5.0	Закрепление отсутствует
3829	469948.13	1347940.48	Картометрический метод	5.0	Закрепление отсутствует
3830	469954.58	1347945.38	Картометрический метод	5.0	Закрепление отсутствует
3827	469941.79	1347953.98	Картометрический метод	5.0	Закрепление отсутствует
3831	481115.40	1346199.20	Картометрический метод	5.0	Закрепление отсутствует

2. Сведения о характерных точках границ объекта					
Обозначение характерных точек границ	Координаты, м		Метод определения координат характерной точки	Средняя квадратическая погрешность положения характерной точки (M <sub>t</sub> ), м	Описание обозначения точки на местности (при наличии)
	X	Y			
1	2	3	4	5	6
3832	481119.98	1346205.73	Картометрический метод	5.0	Закрепление отсутствует
3833	481120.09	1346209.50	Картометрический метод	5.0	Закрепление отсутствует
3834	481119.16	1346210.42	Картометрический метод	5.0	Закрепление отсутствует
3835	481112.88	1346216.48	Картометрический метод	5.0	Закрепление отсутствует
3836	481109.50	1346207.47	Картометрический метод	5.0	Закрепление отсутствует
3831	481115.40	1346199.20	Картометрический метод	5.0	Закрепление отсутствует
3837	481864.10	1345867.00	Картометрический метод	5.0	Закрепление отсутствует
3838	481869.09	1345851.05	Картометрический метод	5.0	Закрепление отсутствует
3839	481869.64	1345845.10	Картометрический метод	5.0	Закрепление отсутствует
3840	481869.38	1345841.61	Картометрический метод	5.0	Закрепление отсутствует
3841	481869.64	1345841.48	Картометрический метод	5.0	Закрепление отсутствует
3842	481873.04	1345862.61	Картометрический метод	5.0	Закрепление отсутствует
3837	481864.10	1345867.00	Картометрический метод	5.0	Закрепление отсутствует
3843	471760.85	1347122.89	Картометрический метод	5.0	Закрепление отсутствует
3844	471771.05	1347126.43	Картометрический метод	5.0	Закрепление отсутствует
3845	471771.64	1347126.64	Картометрический метод	5.0	Закрепление отсутствует
3843	471760.85	1347122.89	Картометрический метод	5.0	Закрепление отсутствует
3846	485202.93	1348897.57	Картометрический метод	5.0	Закрепление отсутствует
3847	485202.78	1348897.34	Картометрический метод	5.0	Закрепление отсутствует
3848	485201.37	1348895.15	Картометрический метод	5.0	Закрепление отсутствует
3846	485202.93	1348897.57	Картометрический метод	5.0	Закрепление отсутствует

3. Сведения о характерных точках части (частей) границы объекта

Обозначение характерных точек части границы	Координаты, м		Метод определения координат характерной точки	Средняя квадратическая погрешность положения характерной точки (M <sub>t</sub> ), м	Описание обозначения точки на местности (при наличии)
	X	Y			
1	2	3	4	5	6
-	-	-	-	-	-

### Раздел 3

#### Сведения о местоположении измененных (уточненных) границ объекта

1. Система координат -

2. Сведения о характерных точках границ объекта

Обозначение характерных точек границ	Существующие координаты, м		Измененные (уточненные) координаты, м		Метод определения координат характерной точки	Средняя квадратическая погрешность положения характерной точки (Mt), м	Описание обозначения точки на местности (при наличии)
	X	Y	X	Y			
1	2	3	4	5	6	7	8
-	-	-	-	-	-	-	

3. Сведения о характерных точках части (частей) границы объекта

Обозначение характерных точек части границы	Существующие координаты, м		Измененные (уточненные) координаты, м		Метод определения координат характерной точки	Средняя квадратическая погрешность положения характерной точки (Mt), м	Описание обозначения точки на местности (при наличии)
	X	Y	X	Y			
1	2	3	4	5	6	7	8
-	-	-	-	-	-	-	