205013/205013-2026-10322(1)

№ 205013-2026-10322
от 23.11.2026

ПРАВИТЕЛЬСТВО ЛЕНИНГРАДСКОЙ ОБЛАСТИ

ПОСТАНОВЛЕНИЕ

от 23 ноября 2026 года № 882

О внесении изменений в Генеральный план муниципального образования "Бугровское сельское поселение" Всеволожского муниципального района Ленинградской области применительно к деревне Мистолово

На основании части 1 статьи 24 Градостроительного кодекса Российской Федерации, пункта 4 части 1 статьи 1 областного закона от 7 июля 2014 года № 45-оз "О перераспределении полномочий в области градостроительной деятельности между органами государственной власти Ленинградской области и органами местного самоуправления Ленинградской области", с учетом части 2 статьи 23 Градостроительного кодекса Российской Федерации Правительство Ленинградской области п о с т а н о в л я е т:

1. Внести в Генеральный план муниципального образования "Бугровское сельское поселение" Всеволожского муниципального района Ленинградской области, утвержденный решением совета депутатов муниципального образования "Бугровское сельское поселение" Всеволожского муниципального района Ленинградской области от 5 сентября 2014 года № 34 (с изменениями), изменения применительно к деревне Мистолово согласно приложению к настоящему постановлению.

2. Комитету градостроительной политики Ленинградской области в установленные частью 9 статьи 9 Градостроительного кодекса Российской Федерации сроки обеспечить размещение изменений в Генеральный план муниципального образования "Бугровское сельское поселение" Всеволожского муниципального района Ленинградской области применительно к деревне Мистолово и материалов по их обоснованию в федеральной государственной информационной системе территориального планирования.

Исполняющий обязанности
Губернатора Ленинградской области
Первый вице-губернатор Ленинградской области –
заместитель Председателя Правительства
Ленинградской области – председатель комитета
финансов Ленинградской области Р.Марков

АДМИНИСТРАЦИЯ ГУБЕРНАТОРА И ПРАВИТЕЛЬСТВА ЛЕНИНГРАДСКОЙ ОБЛАСТИ
УПРАВЛЕНИЕ ДЕЛОПРОИЗВОДСТВА
№ 1

Приложение
к постановлению Правительства
Ленинградской области
от 23 ноября 2026 года № 882

ИЗМЕНЕНИЯ
в Генеральный план муниципального образования
"Бугровское сельское поселение" Всеволожского муниципального района
Ленинградской области применительно к деревне Мистолово

ПОЛОЖЕНИЕ
о территориальном планировании

1. Сведения о видах, назначении и наименованиях планируемых для размещения объектов местного значения муниципального образования Бугровское городское поселение[1] Всеволожского муниципального района Ленинградской области, их основные характеристики, их местоположение

№ п/п	Наименование объекта	Основные характеристики	Местоположение	Характеристика зоны с особыми условиями использования территории
1	2	3	4	5
1	Вид объектов: объекты теплоснабжения			
	Назначение объектов: обеспечение теплоснабжения населенных пунктов			
1.1	Источник тепловой энергии (котельная)	Мощность – 20 Гкал/ч	Деревня Мистолово, зона застройки малоэтажными жилыми домами (Ж2-5.03)	Санитарно-защитная зона – 100 м[2]
1.2	Источник тепловой энергии (котельная)	Мощность – 40 Гкал/ч	Деревня Мистолово, зона инженерной инфраструктуры (И-5)	Санитарно-защитная зона – 100 м
2	Вид объектов: объекты транспортной инфраструктуры местного значения			
	Назначение объектов: обеспечение транспортных связей населенных пунктов			
2.1	Магистральные улицы	Устройство твердого типа покрытия, протяженность – 2,92 км	Деревня Мистолово	Не устанавливается
2.2	Улицы и дороги местного значения	Устройство твердого типа покрытия, протяженность – 20,26 км	Деревня Мистолово	Не устанавливается

[1] Областным законом от 8 июня 2024 года № 66-оз "Об административно-территориальных преобразованиях во Всеволожском муниципальном районе Ленинградской области в связи с изменением категории населенного пункта Бугры и о внесении изменений в отдельные областные законы" муниципальному образованию Бугровское сельское поселение Всеволожского муниципального района Ленинградской области присвоен статус городского поселения.

[2] Здесь и далее режим использования территории в пределах санитарно-защитной зоны для котельных устанавливается в соответствии с постановлением Главного государственного санитарного врача Российской Федерации от 25 сентября 2007 года № 74 о введении в действие новой редакции санитарно-эпидемиологических правил и нормативов СанПиН 2.2.1/2.1.1.1200-03 "Санитарно-защитные зоны и санитарная классификация предприятий, сооружений и иных объектов".

1	2	3	4	5
3	Вид объектов: объекты массового отдыха населения			
	Назначение объектов: обустройство мест массового отдыха населения			
3.1	Тематический парк (сад)	Площадь – 3,40 га	Деревня Мистолово, зона озелененных территорий общего пользования (Р1-5)	Не устанавливается
3.2	Тематический парк (сад)	Площадь – 6,54 га	Деревня Мистолово, зона озелененных территорий общего пользования (Р1-5)	Не устанавливается
3.3	Тематический парк (сквер)	Площадь – 1,04 га	Деревня Мистолово, зона озелененных территорий общего пользования (Р1-5)	Не устанавливается
3.4	Тематический парк (сквер)	Площадь – 1,53 га	Деревня Мистолово, зона озелененных территорий общего пользования (Р1-5)	Не устанавливается
3.5	Тематический парк (сквер)	Площадь – 0,38 га	Деревня Мистолово, зона озелененных территорий общего пользования (Р1-5)	Не устанавливается
4	Вид объектов: плавательные бассейны			
	Назначение объектов: обеспечение инфраструктурой для развития физической культуры и массового спорта, проведения физкультурных мероприятий и массовых спортивных мероприятиях			
4.1	Объект спорта, включающий раздельно нормируемые спортивные сооружения (объекты) (комплекс бассейнов, включая бассейн для оздоровительного плавания для маломобильных групп населения со спортивным залом)	Площадь – 320 м² зеркала воды (6 дорожек длиной 25 м, 10 на 8 м для маломобильной группы населения), комплекс универсальных спортивных залов 980 м² площади пола, единая пропускная способность – 55 человек	Деревня Мистолово, зона специализированной общественной застройки (О2-5)	Не устанавливается

1	2	3	4	5
	Вид объектов: многофункциональные спортивные комплексы (физкультурно-оздоровительные комплексы), спортивные залы, комплексы спортивных залов в составе многофункциональных спортивных комплексов, не имеющих плавательных бассейнов и ледовых площадок			
	Назначение объектов: обеспечение инфраструктурой для развития физической культуры и массового спорта, проведения физкультурных мероприятий и массовых спортивных мероприятий			
4.2	Объект спорта, включающий раздельно нормируемые спортивные сооружения (объекты) (комплекс спортивных залов)	Универсальный зал для мини-футбола 940 м² площади пола, универсальный спортзал 350 м² площади пола, единая пропускная способность – 42 человека	Деревня Мистолово, зона отдыха (Р2-5)	Не устанавливается
4.3	Объект спорта, включающий раздельно нормируемые спортивные сооружения (объекты) (комплекс спортивных залов)	Площадь – 1250 м² площади пола универсальный спортивный зал, единая пропускная способность – 28 человек	Деревня Мистолово, зона застройки среднеэтажными жилыми домами (Ж3-5)	Не устанавливается
	Вид объектов: сооружения открытых или крытых стадионов, арены			
	Назначение объектов: обеспечение инфраструктурой для развития физической культуры и массового спорта, проведения физкультурных мероприятий и массовых спортивных мероприятий			
4.4	Спортивное сооружение (стадион для игры в футбол и занятий легкой атлетикой)	Площадь – 5400 м², единая пропускная способность – 45 человек	Деревня Мистолово, зона озелененных территорий общего пользования (Р1-5)	Не устанавливается
5	Вид объектов: культурно-досуговые комплексы			
	Назначение объектов: обеспечение инфраструктурой для организации досуга и обеспечения населения услугами организаций культуры			
5.1	Объект культурно-досугового (клубного)	Вместимость – 600 мест, включая выставочный	Деревня Мистолово, зона смешанной застройки	Не устанавливается

1	2	3	4	5
	типа (учреждение клубного типа)	зал 200 м², помещение для работы с детьми и молодежью площадью 200 м², 13 рабочих мест, с общедоступной библиотекой с детским отделением на 36 тысяч экземпляров	блокированными жилыми домами и индивидуальными жилыми домами (Ж1.2-5)	
5.2	Объект культурно-досугового (клубного) типа (учреждение клубного типа)	Вместимость – 520 мест, включая выставочный зал 150 м², помещение для работы с детьми и молодежью площадью 110 м², 11 рабочих мест	Деревня Мистолово, зона специализированной общественной застройки (О2-5)	Не устанавливается
5.3	Объект культурно-досугового (клубного) типа (учреждение для работы с детьми и молодежью)	Вместимость – 20 мест, площадь – 90 м², 8 рабочих мест	Деревня Мистолово, зона застройки среднеэтажными жилыми домами (Ж3-5)	Не устанавливается
	Вид объектов: муниципальные библиотеки			
	Назначение объектов: обеспечение инфраструктурой библиотечного обслуживания населения			
5.4	Объект культурно-просветительного назначения (общедоступная библиотека с детским отделением)	Вместимость – 45 мест, площадь – 150 м², на 36 тысяч экземпляров	Деревня Мистолово, зона специализированной общественной застройки (О2-5)	Не устанавливается

1	2	3	4	5
6	Вид объектов: объекты в области водоотведения			
	Назначение объектов: обеспечение централизованного водоотведения от планируемой жилой и общественно-деловой застройки			
6.1	Канализационная насосная станция (КНС)	Производительность – 0,5 тысяч м³/сут	Деревня Мистолово, зона застройки малоэтажными жилыми домами (Ж2-5.03)	Санитарно-защитная зона[3] – 15 м
6.2	Очистные сооружения (КОС)	Производительность – 1,7 тысяч м³/сут	Деревня Мистолово, зона инженерной инфраструктуры (И-5)	Санитарно-защитная зона – 100 м
6.3	Канализация самотечная	Протяженность – 3,77 км	Деревня Мистолово	Не устанавливается
6.4	Канализация напорная	Протяженность – 1,55 км	Деревня Мистолово	Не устанавливается

[3] Режим использования территорий в границах санитарно-защитных зон определен Правилами установления санитарно-защитных зон и использования земельных участков, расположенных в границах санитарно-защитных зон, утвержденными постановлением Правительства Российской Федерации от 3 марта 2018 года № 222.

2. Параметры функциональных зон, а также сведения о планируемых для размещения в них объектах федерального значения, объектах регионального значения, объектах местного значения, за исключением линейных объектов

№ п/п	Наименование функциональной зоны	Индекс зоны	Параметры функциональных зон				Сведения о планируемых для размещения объектах	Значение объекта
			площадь зоны, га	плотность населения, человек на га	максимальная численность планируемого населения, человек	предельная плотность новой жилой застройки, м²/га		
1	2	3	4	5	6	7	8	9
1	Зона застройки индивидуальными жилыми домами	Ж1-5	220,36	9,4[4]	2550[5]	1200	Размещение объектов не предусмотрено	–
2	Зона застройки индивидуальными жилыми домами с сохранением древесной растительности	Ж1.1-5	74,16	35	750	800	Дошкольная образовательная организация	Местное муниципального района
3	Зона смешанной застройки блокированными жилыми домами и индивидуальными жилыми домами	Ж1.2-5	47,51	50	2400	2800	Объект культурно-досугового (клубного) типа (учреждение клубного типа)	Местное поселения
4	Зона застройки малоэтажными жилыми домами	Ж2-5.01	49,43	103	5100	4000	Дошкольная образовательная организация	Местное муниципального района

[4] Плотность постоянного (зарегистрированного) населения.
[5] Учтена численность постоянного (зарегистрированного) населения.

1	2	3	4	5	6	7	8	9
5		Ж2-5.02	7,22	97	700	4000	Дошкольная образовательная организация	Местное муниципального района
6		Ж2-5.03	12,22	106	1300	4000	Объект спорта, включающий раздельно нормируемые спортивные сооружения (объекты) (комплекс плоскостных спортивных сооружений)	Местное муниципального района
							Источник тепловой энергии (котельная)	Местное поселения
							Канализационная насосная станция (КНС)	Местное поселения
7	Зона застройки среднеэтажными жилыми домами[6]	Ж3-5	17,19	185	3200	7000	Дошкольная образовательная организация	Местное муниципального района
							Общеобразова-тельная организа-ция	Местное муниципального района

[6] Допускается строительство среднеэтажных жилых домов с ограничением этажности до 6 этажей и долей общей площади квартир в шестиэтажных секциях таких домов не более 50% от общей площади квартир, планируемых в границах комплексного развития территории.

1	2	3	4	5	6	7	8	9
							Объект спорта, включающий раздельно нормируемые спортивные сооружения (объекты) (комплекс спортивных залов)	Местное поселения
							Объект культурно-досугового (клубного) типа (учреждение для работы с детьми и молодежью)	Местное поселения
8	Много-функциональная общественно-деловая зона	О1-5	8,03	–	–	–	Размещение объектов не предусмотрено	–
9	Зона специализированной общественной застройки	О2-5	9,63	–	–	–	Врачебная амбулатория	Региональное
							3 дошкольные образовательные организации	Местное муниципального района
							Общеобразова-тельная органи-зация	Местное муниципального района

1	2	3	4	5	6	7	8	9
							Организация дополнительного образования	Местное муниципального района
							Объект культурно-досугового (клубного) типа (учреждение клубного типа)	Местное поселения
							Объект культурно-просветительного назначения (общедоступная библиотека с детским отделением)	Местное поселения
							Объект спорта, включающий раздельно нормируемые спортивные сооружения (объекты) (комплекс бассейнов, включая бассейн для оздоровитель-ного плавания для маломобильных	Местное поселения

1	2	3	4	5	6	7	8	9
							групп населения со спортивным залом)	
10	Производственная зона	П1-5	4,98	–	–	–	Размещение объектов не предусмотрено	–
11	Зона инженерной инфраструктуры	И-5	5,42	–	–	–	Очистные сооружения (КОС)	Местное поселения
							Источник тепловой энергии (котельная)	Местное поселения
12	Зона транспортной инфраструктуры	Т-5	49,63	–	–	–	Размещение объектов не предусмотрено	–
13	Зона садоводства и огородничества	СХ1-5	9,42	–	–	–	Размещение объектов не предусмотрено	–
14	Зона озелененных территорий общего пользования	Р1-5	12,89	–	–	–	Спортивное сооружение (стадион для игры в футбол и занятий легкой атлетикой)	Местное поселения
							Тематические парки (сады, скверы)	Местное поселения
15	Зона отдыха	Р2-5	174,78	–	–	–	Туристско-рекреационная зона "Охта Парк"	Региональное

1	2	3	4	5	6	7	8	9
							Объект спорта, включающий раздельно нормируемые спортивные сооружения (объекты) (комплекс спортивных залов)	Местное поселения
16	Зона озелененных территорий специального назначения	СП1-5	7,63	–	–	–	Размещение объектов не предусмотрено	–

КАРТЫ

Изменения в генеральный план
муниципального образования "Бугровское сельское поселение"
Всеволожского муниципального района Ленинградской области
применительно к деревне Мистолово

Карта планируемого размещения объектов местного значения населения

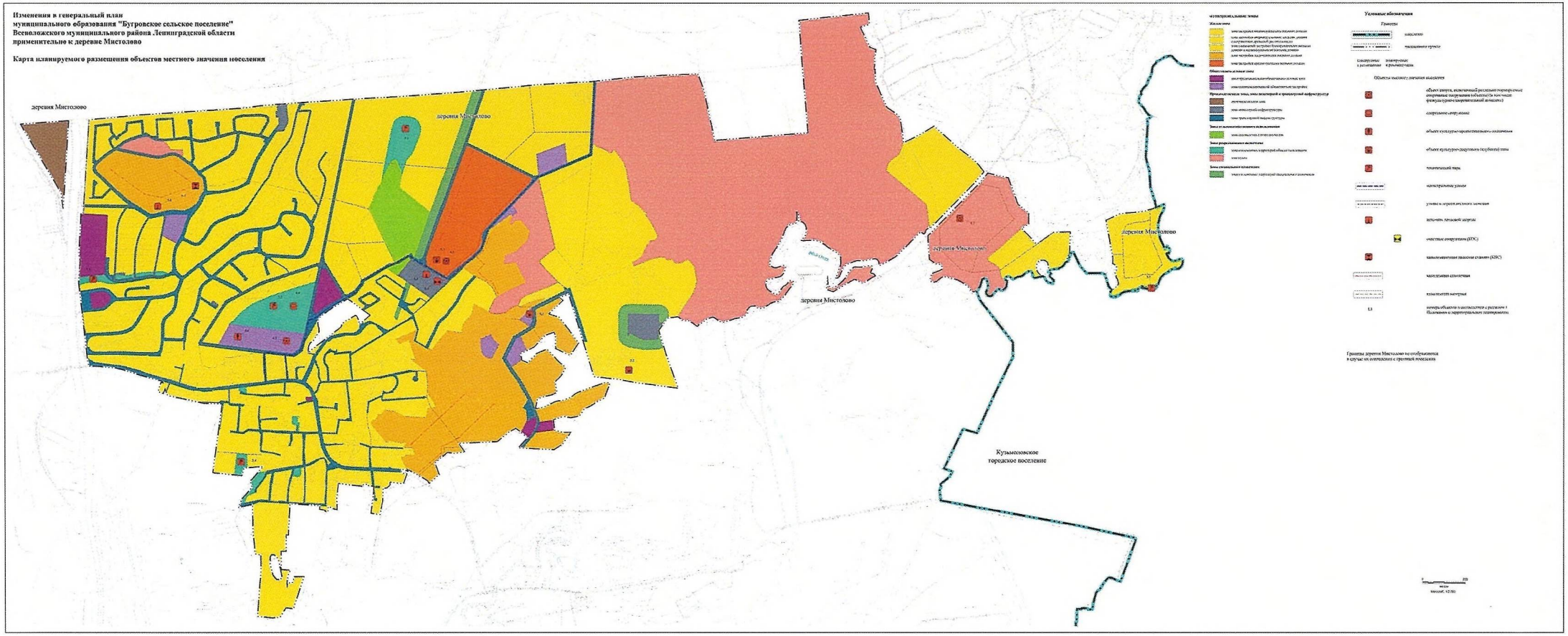

Изменения в генеральный план
муниципального образования "Бугровское сельское поселение"
Всеволожского муниципального района Ленинградской области
применительно к деревне Мистолово

Карта границ деревни Мистолово



Изменения в генеральный план
муниципального образования "Бугровское сельское поселение"
Всеволожского муниципального района Ленинградской области
применительно к деревне Мистолово

Карта функциональных зон поселения

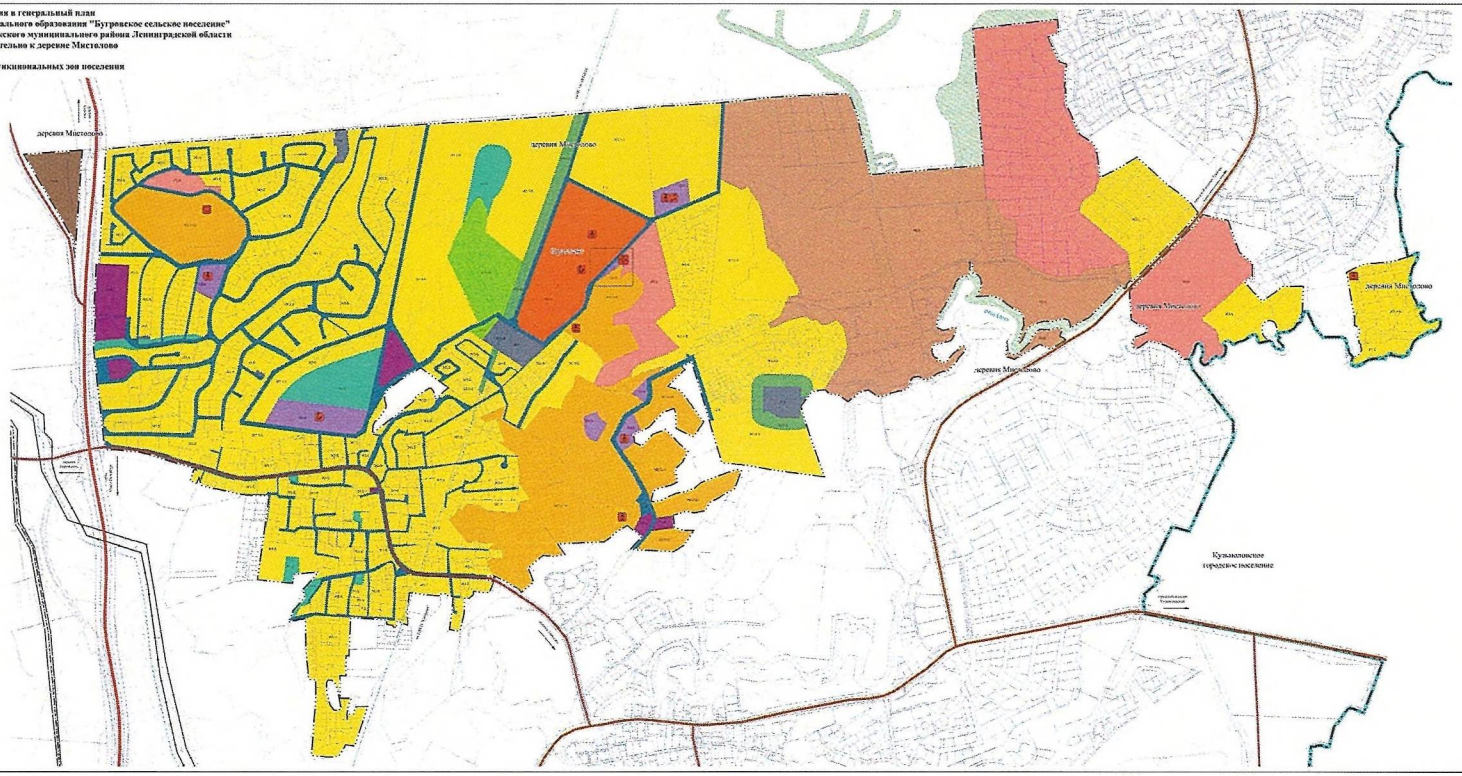

Условные обозначения

Границы

населенных пунктов, частично в Гатчинском муниципальном районе Ленинградской области

территориальных зон, примыкающих к границам населенных пунктов

планируемых к образованию

планируемых к размещению

Объекты местного значения муниципального района

Объекты регионального значения

Объекты федерального значения

Группы деревни Мистолово отображаются в составе из смежных населенных пунктов

Функциональные зоны

Описание функциональных зон

Наименование функциональной зоны	Индекс	Описание функциональной зоны
Многофункциональная жилая зона	Ж1.3	Для обеспечения для домашнего сельского хозяйства жилого дома на одну семью с приусадебным земельным участком, включающим в себя также индивидуальный гараж и хозяйственные постройки. Допускается размещение объектов здравоохранения и культуры, объектов торговли, общественного питания, объектов бытового обслуживания, объектов для хранения личного автомобильного транспорта, иных объектов, связанных с проживанием граждан и не оказывающих негативного воздействия на окружающую среду. Использование зоны отдельными видами разрешенного использования допускается при условии обеспечения объектами инженерной инфраструктуры, необходимыми для отдельных видов разрешенного использования данной зоны.
Зона сохранения объектов культурного наследия и зона регулирования застройки	Ка.3.0	Зона предназначена для сохранения ценных исторически сложившихся территорий, объектов культурного наследия, регулирования деятельности, связанной с использованием земельных участков, расположенных в границах территорий объектов культурного наследия, а также для сохранения сложившейся планировочной структуры, масштаба и характера застройки, исторических видов и силуэтов. Использование зоны отдельными видами разрешенного использования допускается при условии обеспечения объектами инженерной инфраструктуры, необходимыми для отдельных видов разрешенного использования данной зоны.
Зона сохранения памятников, ансамблей, достопримечательных мест, усадебной и парковой застройки, а также регулирования застройки	Ка.3.5	Зона предназначена для сохранения ценных исторически сложившихся территорий, объектов культурного наследия, регулирования деятельности, связанной с использованием земельных участков, расположенных в границах территорий объектов культурного наследия, а также для сохранения сложившейся планировочной структуры, масштаба и характера застройки, исторических видов и силуэтов. Использование зоны отдельными видами разрешенного использования допускается при условии обеспечения объектами инженерной инфраструктуры, необходимыми для отдельных видов разрешенного использования данной зоны.
Зона историко-культурального назначения	Ка.3.11, ВС.10.1, и ВС-Ка1	Зона предназначена для сохранения выявленных объектов культурного наследия, а также территорий, непосредственно прилегающих к ним, в которых запрещается любая деятельность, не связанная с сохранением объектов культурного наследия. Допускается размещение объектов здравоохранения и культуры, объектов торговли, общественного питания, объектов бытового обслуживания, объектов для хранения личного автомобильного транспорта и иных объектов, связанных с проживанием граждан и не оказывающих негативного воздействия на окружающую среду.
Зона сохранения объектов культурного наследия (вокруг)	Ка.4	Зона предназначена для установления ограничений хозяйственной и иной деятельности, размещения линейных объектов в целях обеспечения сохранности объектов культурного наследия, расположенных вне территории данного объекта. Границы зоны определяются на расстоянии 100 м от внешней границы территории объекта культурного наследия. Допускается размещение объектов здравоохранения и культуры, объектов торговли, общественного питания, объектов бытового обслуживания, объектов для хранения личного автомобильного транспорта и иных объектов, связанных с проживанием граждан и не оказывающих негативного воздействия на окружающую среду.
Территории объектов общего пользования	Ос.1	Зона предназначена для размещения объектов культуры, общественного и коммерческого назначения, объектов торговли и общественного питания, объектов бытового обслуживания, гостиниц, иных объектов, связанных с проживанием граждан, стоянок автомобильного транспорта, объектов инженерной инфраструктуры, улично-дорожной сети, автомобильных дорог, трамвайных путей и пешеходных тротуаров.
Зона специализированной общественной застройки	Ос4.4	Зона предназначена для размещения объектов здравоохранения, культуры, торговли, общественного питания, объектов бытового обслуживания, объектов среднего профессионального образования, гостиниц, иных объектов, связанных с проживанием граждан, стоянок автомобильного транспорта, объектов инженерной инфраструктуры, улично-дорожной сети, автомобильных дорог, трамвайных путей и пешеходных тротуаров. Допускается размещение жилой застройки, объектов образования, иных объектов социального назначения, культовых зданий, стоянок автомобильного транспорта, объектов инженерной инфраструктуры, улично-дорожной сети, автомобильных дорог, трамвайных путей и пешеходных тротуаров.
Зона инженерной инфраструктуры	Ит.5	Зона предназначена для размещения сооружений для очистки сточных вод, канализационных насосных станций, водопроводных станций, водозаборных сооружений, иных объектов, необходимых для организации водоснабжения населения, водоотведения, очистки сточных вод, а также для размещения линейных объектов, обеспечивающих перечисленные виды использования. Допускается размещение объектов здравоохранения и культуры, объектов торговли, общественного питания, объектов бытового обслуживания, объектов для хранения личного автомобильного транспорта и иных объектов, связанных с проживанием граждан и не оказывающих негативного воздействия на окружающую среду.
Зона транспортной инфраструктуры	Т.8	Зона предназначена для размещения объектов автомобильного транспорта, железнодорожного транспорта, объектов трубопроводного транспорта, объектов воздушного транспорта, объектов водного транспорта, а также для установления санитарно-защитных зон таких объектов. Допускается размещение объектов здравоохранения и культуры, объектов торговли, общественного питания, объектов бытового обслуживания, объектов для хранения личного автомобильного транспорта и иных объектов, связанных с проживанием граждан и не оказывающих негативного воздействия на окружающую среду.
Зона специального назначения	Сп3.9	Зона предназначена для размещения кладбищ, крематориев, а также для установления санитарно-защитных зон таких объектов. Допускается размещение объектов здравоохранения и культуры, объектов торговли, общественного питания, объектов бытового обслуживания, объектов для хранения личного автомобильного транспорта и иных объектов, связанных с проживанием граждан и не оказывающих негативного воздействия на окружающую среду.
Зона сельскохозяйственного использования	Сх.1	Зона предназначена для ведения личного подсобного хозяйства, садоводства, огородничества, сенокошения, выпаса сельскохозяйственных животных, а также для размещения объектов, необходимых для производства, хранения и первичной переработки сельскохозяйственной продукции. Допускается размещение объектов здравоохранения и культуры, объектов торговли, общественного питания, объектов бытового обслуживания, объектов для хранения личного автомобильного транспорта и иных объектов, связанных с проживанием граждан и не оказывающих негативного воздействия на окружающую среду.
Зона сельскохозяйственного использования	Сх.2	Зона предназначена для ведения личного подсобного хозяйства, садоводства, огородничества, сенокошения, выпаса сельскохозяйственных животных, а также для размещения объектов, необходимых для производства, хранения и первичной переработки сельскохозяйственной продукции. Допускается размещение объектов здравоохранения и культуры, объектов торговли, общественного питания, объектов бытового обслуживания, объектов для хранения личного автомобильного транспорта и иных объектов, связанных с проживанием граждан и не оказывающих негативного воздействия на окружающую среду.
Зона сельскохозяйственного использования	Сх.3	Зона предназначена для ведения личного подсобного хозяйства, садоводства, огородничества, сенокошения, выпаса сельскохозяйственных животных, а также для размещения объектов, необходимых для производства, хранения и первичной переработки сельскохозяйственной продукции. Допускается размещение объектов здравоохранения и культуры, объектов торговли, общественного питания, объектов бытового обслуживания, объектов для хранения личного автомобильного транспорта и иных объектов, связанных с проживанием граждан и не оказывающих негативного воздействия на окружающую среду.
Зона сельскохозяйственного использования	Сх.4	Зона предназначена для ведения личного подсобного хозяйства, садоводства, огородничества, сенокошения, выпаса сельскохозяйственных животных, а также для размещения объектов, необходимых для производства, хранения и первичной переработки сельскохозяйственной продукции. Допускается размещение объектов здравоохранения и культуры, объектов торговли, общественного питания, объектов бытового обслуживания, объектов для хранения личного автомобильного транспорта и иных объектов, связанных с проживанием граждан и не оказывающих негативного воздействия на окружающую среду.
Зона сельскохозяйственного использования	Сх.5	Зона предназначена для ведения личного подсобного хозяйства, садоводства, огородничества, сенокошения, выпаса сельскохозяйственных животных, а также для размещения объектов, необходимых для производства, хранения и первичной переработки сельскохозяйственной продукции. Допускается размещение объектов здравоохранения и культуры, объектов торговли, общественного питания, объектов бытового обслуживания, объектов для хранения личного автомобильного транспорта и иных объектов, связанных с проживанием граждан и не оказывающих негативного воздействия на окружающую среду.
Зона сельскохозяйственного использования	Сх.6	Зона предназначена для ведения личного подсобного хозяйства, садоводства, огородничества, сенокошения, выпаса сельскохозяйственных животных, а также для размещения объектов, необходимых для производства, хранения и первичной переработки сельскохозяйственной продукции. Допускается размещение объектов здравоохранения и культуры, объектов торговли, общественного питания, объектов бытового обслуживания, объектов для хранения личного автомобильного транспорта и иных объектов, связанных с проживанием граждан и не оказывающих негативного воздействия на окружающую среду.
Зона сельскохозяйственного использования	Сх.7	Зона предназначена для ведения личного подсобного хозяйства, садоводства, огородничества, сенокошения, выпаса сельскохозяйственных животных, а также для размещения объектов, необходимых для производства, хранения и первичной переработки сельскохозяйственной продукции. Допускается размещение объектов здравоохранения и культуры, объектов торговли, общественного питания, объектов бытового обслуживания, объектов для хранения личного автомобильного транспорта и иных объектов, связанных с проживанием граждан и не оказывающих негативного воздействия на окружающую среду.
Зона сельскохозяйственного использования	Сх.8	Зона предназначена для ведения личного подсобного хозяйства, садоводства, огородничества, сенокошения, выпаса сельскохозяйственных животных, а также для размещения объектов, необходимых для производства, хранения и первичной переработки сельскохозяйственной продукции. Допускается размещение объектов здравоохранения и культуры, объектов торговли, общественного питания, объектов бытового обслуживания, объектов для хранения личного автомобильного транспорта и иных объектов, связанных с проживанием граждан и не оказывающих негативного воздействия на окружающую среду.
Зона сельскохозяйственного использования	Сх.9	Зона предназначена для ведения личного подсобного хозяйства, садоводства, огородничества, сенокошения, выпаса сельскохозяйственных животных, а также для размещения объектов, необходимых для производства, хранения и первичной переработки сельскохозяйственной продукции. Допускается размещение объектов здравоохранения и культуры, объектов торговли, общественного питания, объектов бытового обслуживания, объектов для хранения личного автомобильного транспорта и иных объектов, связанных с проживанием граждан и не оказывающих негативного воздействия на окружающую среду.
Зона сельскохозяйственного использования	Сх.10	Зона предназначена для ведения личного подсобного хозяйства, садоводства, огородничества, сенокошения, выпаса сельскохозяйственных животных, а также для размещения объектов, необходимых для производства, хранения и первичной переработки сельскохозяйственной продукции. Допускается размещение объектов здравоохранения и культуры, объектов торговли, общественного питания, объектов бытового обслуживания, объектов для хранения личного автомобильного транспорта и иных объектов, связанных с проживанием граждан и не оказывающих негативного воздействия на окружающую среду.
Зона сельскохозяйственного использования	Сх.11	Зона предназначена для ведения личного подсобного хозяйства, садоводства, огородничества, сенокошения, выпаса сельскохозяйственных животных, а также для размещения объектов, необходимых для производства, хранения и первичной переработки сельскохозяйственной продукции. Допускается размещение объектов здравоохранения и культуры, объектов торговли, общественного питания, объектов бытового обслуживания, объектов для хранения личного автомобильного транспорта и иных объектов, связанных с проживанием граждан и не оказывающих негативного воздействия на окружающую среду.
Зона сельскохозяйственного использования	Сх.12	Зона предназначена для ведения личного подсобного хозяйства, садоводства, огородничества, сенокошения, выпаса сельскохозяйственных животных, а также для размещения объектов, необходимых для производства, хранения и первичной переработки сельскохозяйственной продукции. Допускается размещение объектов здравоохранения и культуры, объектов торговли, общественного питания, объектов бытового обслуживания, объектов для хранения личного автомобильного транспорта и иных объектов, связанных с проживанием граждан и не оказывающих негативного воздействия на окружающую среду.
Зона сельскохозяйственного использования	Сх.13	Зона предназначена для ведения личного подсобного хозяйства, садоводства, огородничества, сенокошения, выпаса сельскохозяйственных животных, а также для размещения объектов, необходимых для производства, хранения и первичной переработки сельскохозяйственной продукции. Допускается размещение объектов здравоохранения и культуры, объектов торговли, общественного питания, объектов бытового обслуживания, объектов для хранения личного автомобильного транспорта и иных объектов, связанных с проживанием граждан и не оказывающих негативного воздействия на окружающую среду.
Зона сельскохозяйственного использования	Сх.14	Зона предназначена для ведения личного подсобного хозяйства, садоводства, огородничества, сенокошения, выпаса сельскохозяйственных животных, а также для размещения объектов, необходимых для производства, хранения и первичной переработки сельскохозяйственной продукции. Допускается размещение объектов здравоохранения и культуры, объектов торговли, общественного питания, объектов бытового обслуживания, объектов для хранения личного автомобильного транспорта и иных объектов, связанных с проживанием граждан и не оказывающих негативного воздействия на окружающую среду.
Зона сельскохозяйственного использования	Сх.15	Зона предназначена для ведения личного подсобного хозяйства, садоводства, огородничества, сенокошения, выпаса сельскохозяйственных животных, а также для размещения объектов, необходимых для производства, хранения и первичной переработки сельскохозяйственной продукции. Допускается размещение объектов здравоохранения и культуры, объектов торговли, общественного питания, объектов бытового обслуживания, объектов для хранения личного автомобильного транспорта и иных объектов, связанных с проживанием граждан и не оказывающих негативного воздействия на окружающую среду.
Зона сельскохозяйственного использования	Сх.16	Зона предназначена для ведения личного подсобного хозяйства, садоводства, огородничества, сенокошения, выпаса сельскохозяйственных животных, а также для размещения объектов, необходимых для производства, хранения и первичной переработки сельскохозяйственной продукции. Допускается размещение объектов здравоохранения и культуры, объектов торговли, общественного питания, объектов бытового обслуживания, объектов для хранения личного автомобильного транспорта и иных объектов, связанных с проживанием граждан и не оказывающих негативного воздействия на окружающую среду.
Зона сельскохозяйственного использования	Сх.17	Зона предназначена для ведения личного подсобного хозяйства, садоводства, огородничества, сенокошения, выпаса сельскохозяйственных животных, а также для размещения объектов, необходимых для производства, хранения и первичной переработки сельскохозяйственной продукции. Допускается размещение объектов здравоохранения и культуры, объектов торговли, общественного питания, объектов бытового обслуживания, объектов для хранения личного автомобильного транспорта и иных объектов, связанных с проживанием граждан и не оказывающих негативного воздействия на окружающую среду.
Зона сельскохозяйственного использования	Сх.18	Зона предназначена для ведения личного подсобного хозяйства, садоводства, огородничества, сенокошения, выпаса сельскохозяйственных животных, а также для размещения объектов, необходимых для производства, хранения и первичной переработки сельскохозяйственной продукции. Допускается размещение объектов здравоохранения и культуры, объектов торговли, общественного питания, объектов бытового обслуживания, объектов для хранения личного автомобильного транспорта и иных объектов, связанных с проживанием граждан и не оказывающих негативного воздействия на окружающую среду.
Зона сельскохозяйственного использования	Сх.19	Зона предназначена для ведения личного подсобного хозяйства, садоводства, огородничества, сенокошения, выпаса сельскохозяйственных животных, а также для размещения объектов, необходимых для производства, хранения и первичной переработки сельскохозяйственной продукции. Допускается размещение объектов здравоохранения и культуры, объектов торговли, общественного питания, объектов бытового обслуживания, объектов для хранения личного автомобильного транспорта и иных объектов, связанных с проживанием граждан и не оказывающих негативного воздействия на окружающую среду.
Зона сельскохозяйственного использования	Сх.20	Зона предназначена для ведения личного подсобного хозяйства, садоводства, огородничества, сенокошения, выпаса сельскохозяйственных животных, а также для размещения объектов, необходимых для производства, хранения и первичной переработки сельскохозяйственной продукции. Допускается размещение объектов здравоохранения и культуры, объектов торговли, общественного питания, объектов бытового обслуживания, объектов для хранения личного автомобильного транспорта и иных объектов, связанных с проживанием граждан и не оказывающих негативного воздействия на окружающую среду.
Зона сельскохозяйственного использования	Сх.21	Зона предназначена для ведения личного подсобного хозяйства, садоводства, огородничества, сенокошения, выпаса сельскохозяйственных животных, а также для размещения объектов, необходимых для производства, хранения и первичной переработки сельскохозяйственной продукции. Допускается размещение объектов здравоохранения и культуры, объектов торговли, общественного питания, объектов бытового обслуживания, объектов для хранения личного автомобильного транспорта и иных объектов, связанных с проживанием граждан и не оказывающих негативного воздействия на окружающую среду.
Зона сельскохозяйственного использования	Сх.22	Зона предназначена для ведения личного подсобного хозяйства, садоводства, огородничества, сенокошения, выпаса сельскохозяйственных животных, а также для размещения объектов, необходимых для производства, хранения и первичной переработки сельскохозяйственной продукции. Допускается размещение объектов здравоохранения и культуры, объектов торговли, общественного питания, объектов бытового обслуживания, объектов для хранения личного автомобильного транспорта и иных объектов, связанных с проживанием граждан и не оказывающих негативного воздействия на окружающую среду.
Зона сельскохозяйственного использования	Сх.23	Зона предназначена для ведения личного подсобного хозяйства, садоводства, огородничества, сенокошения, выпаса сельскохозяйственных животных, а также для размещения объектов, необходимых для производства, хранения и первичной переработки сельскохозяйственной продукции. Допускается размещение объектов здравоохранения и культуры, объектов торговли, общественного питания, объектов бытового обслуживания, объектов для хранения личного автомобильного транспорта и иных объектов, связанных с проживанием граждан и не оказывающих негативного воздействия на окружающую среду.
Зона сельскохозяйственного использования	Сх.24	Зона предназначена для ведения личного подсобного хозяйства, садоводства, огородничества, сенокошения, выпаса сельскохозяйственных животных, а также для размещения объектов, необходимых для производства, хранения и первичной переработки сельскохозяйственной продукции. Допускается размещение объектов здравоохранения и культуры, объектов торговли, общественного питания, объектов бытового обслуживания, объектов для хранения личного автомобильного транспорта и иных объектов, связанных с проживанием граждан и не оказывающих негативного воздействия на окружающую среду.
Зона сельскохозяйственного использования	Сх.25	Зона предназначена для ведения личного подсобного хозяйства, садоводства, огородничества, сенокошения, выпаса сельскохозяйственных животных, а также для размещения объектов, необходимых для производства, хранения и первичной переработки сельскохозяйственной продукции. Допускается размещение объектов здравоохранения и культуры, объектов торговли, общественного питания, объектов бытового обслуживания, объектов для хранения личного автомобильного транспорта и иных объектов, связанных с проживанием граждан и не оказывающих негативного воздействия на окружающую среду.
Зона сельскохозяйственного использования	Сх.26	Зона предназначена для ведения личного подсобного хозяйства, садоводства, огородничества, сенокошения, выпаса сельскохозяйственных животных, а также для размещения объектов, необходимых для производства, хранения и первичной переработки сельскохозяйственной продукции. Допускается размещение объектов здравоохранения и культуры, объектов торговли, общественного питания, объектов бытового обслуживания, объектов для хранения личного автомобильного транспорта и иных объектов, связанных с проживанием граждан и не оказывающих негативного воздействия на окружающую среду.
Зона сельскохозяйственного использования	Сх.27	Зона предназначена для ведения личного подсобного хозяйства, садоводства, огородничества, сенокошения, выпаса сельскохозяйственных животных, а также для размещения объектов, необходимых для производства, хранения и первичной переработки сельскохозяйственной продукции. Допускается размещение объектов здравоохранения и культуры, объектов торговли, общественного питания, объектов бытового обслуживания, объектов для хранения личного автомобильного транспорта и иных объектов, связанных с проживанием граждан и не оказывающих негативного воздействия на окружающую среду.
Зона сельскохозяйственного использования	Сх.28	Зона предназначена для ведения личного подсобного хозяйства, садоводства, огородничества, сенокошения, выпаса сельскохозяйственных животных, а также для размещения объектов, необходимых для производства, хранения и первичной переработки сельскохозяйственной продукции. Допускается размещение объектов здравоохранения и культуры, объектов торговли, общественного питания, объектов бытового обслуживания, объектов для хранения личного автомобильного транспорта и иных объектов, связанных с проживанием граждан и не оказывающих негативного воздействия на окружающую среду.
Зона сельскохозяйственного использования	Сх.29	Зона предназначена для ведения личного подсобного хозяйства, садоводства, огородничества, сенокошения, выпаса сельскохозяйственных животных, а также для размещения объектов, необходимых для производства, хранения и первичной переработки сельскохозяйственной продукции. Допускается размещение объектов здравоохранения и культуры, объектов торговли, общественного питания, объектов бытового обслуживания, объектов для хранения личного автомобильного транспорта и иных объектов, связанных с проживанием граждан и не оказывающих негативного воздействия на окружающую среду.
Зона сельскохозяйственного использования	Сх.30	Зона предназначена для ведения личного подсобного хозяйства, садоводства, огородничества, сенокошения, выпаса сельскохозяйственных животных, а также для размещения объектов, необходимых для производства, хранения и первичной переработки сельскохозяйственной продукции. Допускается размещение объектов здравоохранения и культуры, объектов торговли, общественного питания, объектов бытового обслуживания, объектов для хранения личного автомобильного транспорта и иных объектов, связанных с проживанием граждан и не оказывающих негативного воздействия на окружающую среду.
Зона сельскохозяйственного использования	Сх.31	Зона предназначена для ведения личного подсобного хозяйства, садоводства, огородничества, сенокошения, выпаса сельскохозяйственных животных, а также для размещения объектов, необходимых для производства, хранения и первичной переработки сельскохозяйственной продукции. Допускается размещение объектов здравоохранения и культуры, объектов торговли, общественного питания, объектов бытового обслуживания, объектов для хранения личного автомобильного транспорта и иных объектов, связанных с проживанием граждан и не оказывающих негативного воздействия на окружающую среду.
Зона сельскохозяйственного использования	Сх.32	Зона предназначена для ведения личного подсобного хозяйства, садоводства, огородничества, сенокошения, выпаса сельскохозяйственных животных, а также для размещения объектов, необходимых для производства, хранения и первичной переработки сельскохозяйственной продукции. Допускается размещение объектов здравоохранения и культуры, объектов торговли, общественного питания, объектов бытового обслуживания, объектов для хранения личного автомобильного транспорта и иных объектов, связанных с проживанием граждан и не оказывающих негативного воздействия на окружающую среду.
Зона сельскохозяйственного использования	Сх.33	Зона предназначена для ведения личного подсобного хозяйства, садоводства, огородничества, сенокошения, выпаса сельскохозяйственных животных, а также для размещения объектов, необходимых для производства, хранения и первичной переработки сельскохозяйственной продукции. Допускается размещение объектов здравоохранения и культуры, объектов торговли, общественного питания, объектов бытового обслуживания, объектов для хранения личного автомобильного транспорта и иных объектов, связанных с проживанием граждан и не оказывающих негативного воздействия на окружающую среду.
Зона сельскохозяйственного использования	Сх.34	Зона предназначена для ведения личного подсобного хозяйства, садоводства, огородничества, сенокошения, выпаса сельскохозяйственных животных, а также для размещения объектов, необходимых для производства, хранения и первичной переработки сельскохозяйственной продукции. Допускается размещение объектов здравоохранения и культуры, объектов торговли, общественного питания, объектов бытового обслуживания, объектов для хранения личного автомобильного транспорта и иных объектов, связанных с проживанием граждан и не оказывающих негативного воздействия на окружающую среду.
Зона сельскохозяйственного использования	Сх.35	Зона предназначена для ведения личного подсобного хозяйства, садоводства, огородничества, сенокошения, выпаса сельскохозяйственных животных, а также для размещения объектов, необходимых для производства, хранения и первичной переработки сельскохозяйственной продукции. Допускается размещение объектов здравоохранения и культуры, объектов торговли, общественного питания, объектов бытового обслуживания, объектов для хранения личного автомобильного транспорта и иных объектов, связанных с проживанием граждан и не оказывающих негативного воздействия на окружающую среду.
Зона сельскохозяйственного использования	Сх.36	Зона предназначена для ведения личного подсобного хозяйства, садоводства, огородничества, сенокошения, выпаса сельскохозяйственных животных, а также для размещения объектов, необходимых для производства, хранения и первичной переработки сельскохозяйственной продукции. Допускается размещение объектов здравоохранения и культуры, объектов торговли, общественного питания, объектов бытового обслуживания, объектов для хранения личного автомобильного транспорта и иных объектов, связанных с проживанием граждан и не оказывающих негативного воздействия на окружающую среду.
Зона сельскохозяйственного использования	Сх.37	Зона предназначена для ведения личного подсобного хозяйства, садоводства, огородничества, сенокошения, выпаса сельскохозяйственных животных, а также для размещения объектов, необходимых для производства, хранения и первичной переработки сельскохозяйственной продукции. Допускается размещение объектов здравоохранения и культуры, объектов торговли, общественного питания, объектов бытового обслуживания, объектов для хранения личного автомобильного транспорта и иных объектов, связанных с проживанием граждан и не оказывающих негативного воздействия на окружающую среду.
Зона сельскохозяйственного использования	Сх.38	Зона предназначена для ведения личного подсобного хозяйства, садоводства, огородничества, сенокошения, выпаса сельскохозяйственных животных, а также для размещения объектов, необходимых для производства, хранения и первичной переработки сельскохозяйственной продукции. Допускается размещение объектов здравоохранения и культуры, объектов торговли, общественного питания, объектов бытового обслуживания, объектов для хранения личного автомобильного транспорта и иных объектов, связанных с проживанием граждан и не оказывающих негативного воздействия на окружающую среду.
Зона сельскохозяйственного использования	Сх.39	Зона предназначена для ведения личного подсобного хозяйства, садоводства, огородничества, сенокошения, выпаса сельскохозяйственных животных, а также для размещения объектов, необходимых для производства, хранения и первичной переработки сельскохозяйственной продукции. Допускается размещение объектов здравоохранения и культуры, объектов торговли, общественного питания, объектов бытового обслуживания, объектов для хранения личного автомобильного транспорта и иных объектов, связанных с проживанием граждан и не оказывающих негативного воздействия на окружающую среду.
Зона сельскохозяйственного использования	Сх.40	Зона предназначена для ведения личного подсобного хозяйства, садоводства, огородничества, сенокошения, выпаса сельскохозяйственных животных, а также для размещения объектов, необходимых для производства, хранения и первичной переработки сельскохозяйственной продукции. Допускается размещение объектов здравоохранения и культуры, объектов торговли, общественного питания, объектов бытового обслуживания, объектов для хранения личного автомобильного транспорта и иных объектов, связанных с проживанием граждан и не оказывающих негативного воздействия на окружающую среду.
Зона сельскохозяйственного использования	Сх.41	Зона предназначена для ведения личного подсобного хозяйства, садоводства, огородничества, сенокошения, выпаса сельскохозяйственных животных, а также для размещения объектов, необходимых для производства, хранения и первичной переработки сельскохозяйственной продукции. Допускается размещение объектов здравоохранения и культуры, объектов торговли, общественного питания, объектов бытового обслуживания, объектов для хранения личного автомобильного транспорта и иных объектов, связанных с проживанием граждан и не оказывающих негативного воздействия на окружающую среду.
Зона сельскохозяйственного использования	Сх.42	Зона предназначена для ведения личного подсобного хозяйства, садоводства, огородничества, сенокошения, выпаса сельскохозяйственных животных, а также для размещения объектов, необходимых для производства, хранения и первичной переработки сельскохозяйственной продукции. Допускается размещение объектов здравоохранения и культуры, объектов торговли, общественного питания, объектов бытового обслуживания, объектов для хранения личного автомобильного транспорта и иных объектов, связанных с проживанием граждан и не оказывающих негативного воздействия на окружающую среду.
Зона сельскохозяйственного использования	Сх.43	Зона предназначена для ведения личного подсобного хозяйства, садоводства, огородничества, сенокошения, выпаса сельскохозяйственных животных, а также для размещения объектов, необходимых для производства, хранения и первичной переработки сельскохозяйственной продукции. Допускается размещение объектов здравоохранения и культуры, объектов торговли, общественного питания, объектов бытового обслуживания, объектов для хранения личного автомобильного транспорта и иных объектов, связанных с проживанием граждан и не оказывающих негативного воздействия на окружающую среду.
Зона сельскохозяйственного использования	Сх.44	Зона предназначена для ведения личного подсобного хозяйства, садоводства, огородничества, сенокошения, выпаса сельскохозяйственных животных, а также для размещения объектов, необходимых для производства, хранения и первичной переработки сельскохозяйственной продукции. Допускается размещение объектов здравоохранения и культуры, объектов торговли, общественного питания, объектов бытового обслуживания, объектов для хранения личного автомобильного транспорта и иных объектов, связанных с проживанием граждан и не оказывающих негативного воздействия на окружающую среду.
Зона сельскохозяйственного использования	Сх.45	Зона предназначена для ведения личного подсобного хозяйства, садоводства, огородничества, сенокошения, выпаса сельскохозяйственных животных, а также для размещения объектов, необходимых для производства, хранения и первичной переработки сельскохозяйственной продукции. Допускается размещение объектов здравоохранения и культуры, объектов торговли, общественного питания, объектов бытового обслуживания, объектов для хранения личного автомобильного транспорта и иных объектов, связанных с проживанием граждан и не оказывающих негативного воздействия на окружающую среду.
Зона сельскохозяйственного использования	Сх.46	Зона предназначена для ведения личного подсобного хозяйства, садоводства, огородничества, сенокошения, выпаса сельскохозяйственных животных, а также для размещения объектов, необходимых для производства, хранения и первичной переработки сельскохозяйственной продукции. Допускается размещение объектов здравоохранения и культуры, объектов торговли, общественного питания, объектов бытового обслуживания, объектов для хранения личного автомобильного транспорта и иных объектов, связанных с проживанием граждан и не оказывающих негативного воздействия на окружающую среду.
Зона сельскохозяйственного использования	Сх.47	Зона предназначена для ведения личного подсобного хозяйства, садоводства, огородничества, сенокошения, выпаса сельскохозяйственных животных, а также для размещения объектов, необходимых для производства, хранения и первичной переработки сельскохозяйственной продукции. Допускается размещение объектов здравоохранения и культуры, объектов торговли, общественного питания, объектов бытового обслуживания, объектов для хранения личного автомобильного транспорта и иных объектов, связанных с проживанием граждан и не оказывающих негативного воздействия на окружающую среду.
Зона сельскохозяйственного использования	Сх.48	Зона предназначена для ведения личного подсобного хозяйства, садоводства, огородничества, сенокошения, выпаса сельскохозяйственных животных, а также для размещения объектов, необходимых для производства, хранения и первичной переработки сельскохозяйственной продукции. Допускается размещение объектов здравоохранения и культуры, объектов торговли, общественного питания, объектов бытового обслуживания, объектов для хранения личного автомобильного транспорта и иных объектов, связанных с проживанием граждан и не оказывающих негативного воздействия на окружающую среду.
Зона сельскохозяйственного использования	Сх.49	Зона предназначена для ведения личного подсобного хозяйства, садоводства, огородничества, сенокошения, выпаса сельскохозяйственных животных, а также для размещения объектов, необходимых для производства, хранения и первичной переработки сельскохозяйственной продукции. Допускается размещение объектов здравоохранения и культуры, объектов торговли, общественного питания, объектов бытового обслуживания, объектов для хранения личного автомобильного транспорта и иных объектов, связанных с проживанием граждан и не оказывающих негативного воздействия на окружающую среду.
Зона сельскохозяйственного использования	Сх.50	Зона предназначена для ведения личного подсобного хозяйства, садоводства, огородничества, сенокошения, выпаса сельскохозяйственных животных, а также для размещения объектов, необходимых для производства, хранения и первичной переработки сельскохозяйственной продукции. Допускается размещение объектов здравоохранения и культуры, объектов торговли, общественного питания, объектов бытового обслуживания, объектов для хранения личного автомобильного транспорта и иных объектов, связанных с проживанием граждан и не оказывающих негативного воздействия на окружающую среду.
Зона сельскохозяйственного использования	Сх.51	Зона предназначена для ведения личного подсобного хозяйства, садоводства, огородничества, сенокошения, выпаса сельскохозяйственных животных, а также для размещения объектов, необходимых для производства, хранения и первичной переработки сельскохозяйственной продукции. Допускается размещение объектов здравоохранения и культуры, объектов торговли, общественного питания, объектов бытового обслуживания, объектов для хранения личного автомобильного транспорта и иных объектов, связанных с проживанием граждан и не оказывающих негативного воздействия на окружающую среду.
Зона сельскохозяйственного использования	Сх.52	Зона предназначена для ведения личного подсобного хозяйства, садоводства, огородничества, сенокошения, выпаса сельскохозяйственных животных, а также для размещения объектов, необходимых для производства, хранения и первичной переработки сельскохозяйственной продукции. Допускается размещение объектов здравоохранения и культуры, объектов торговли, общественного питания, объектов бытового обслуживания, объектов для хранения личного автомобильного транспорта и иных объектов, связанных с проживанием граждан и не оказывающих негативного воздействия на окружающую среду.
Зона сельскохозяйственного использования	Сх.53	Зона предназначена для ведения личного подсобного хозяйства, садоводства, огородничества, сенокошения, выпаса сельскохозяйственных животных, а также для размещения объектов, необходимых для производства, хранения и первичной переработки сельскохозяйственной продукции. Допускается размещение объектов здравоохранения и культуры, объектов торговли, общественного питания, объектов бытового обслуживания, объектов для хранения личного автомобильного транспорта и иных объектов, связанных с проживанием граждан и не оказывающих негативного воздействия на окружающую среду.
Зона сельскохозяйственного использования	Сх.54	Зона предназначена для ведения личного подсобного хозяйства, садоводства, огородничества, сенокошения, выпаса сельскохозяйственных животных, а также для размещения объектов, необходимых для производства, хранения и первичной переработки сельскохозяйственной продукции. Допускается размещение объектов здравоохранения и культуры, объектов торговли, общественного питания, объектов бытового обслуживания, объектов для хранения личного автомобильного транспорта и иных объектов, связанных с проживанием граждан и не оказывающих негативного воздействия на окружающую среду.
Зона сельскохозяйственного использования	Сх.55	Зона предназначена для ведения личного подсобного хозяйства, садоводства, огородничества, сенокошения, выпаса сельскохозяйственных животных, а также для размещения объектов, необходимых для производства, хранения и первичной переработки сельскохозяйственной продукции. Допускается размещение объектов здравоохранения и культуры, объектов торговли, общественного питания, объектов бытового обслуживания, объектов для хранения личного автомобильного транспорта и иных объектов, связанных с проживанием граждан и не оказывающих негативного воздействия на окружающую среду.
Зона сельскохозяйственного использования	Сх.56	Зона предназначена для ведения личного подсобного хозяйства, садоводства, огородничества, сенокошения, выпаса сельскохозяйственных животных, а также для размещения объектов, необходимых для производства, хранения и первичной переработки сельскохозяйственной продукции. Допускается размещение объектов здравоохранения и культуры, объектов торговли, общественного питания, объектов бытового обслуживания, объектов для хранения личного автомобильного транспорта и иных объектов, связанных с проживанием граждан и не оказывающих негативного воздействия на окружающую среду.
Зона сельскохозяйственного использования	Сх.57	Зона предназначена для ведения личного подсобного хозяйства, садоводства, огородничества, сенокошения, выпаса сельскохозяйственных животных, а также для размещения объектов, необходимых для производства, хранения и первичной переработки сельскохозяйственной продукции. Допускается размещение объектов здравоохранения и культуры, объектов торговли, общественного питания, объектов бытового обслуживания, объектов для хранения личного автомобильного транспорта и иных объектов, связанных с проживанием граждан и не оказывающих негативного воздействия на окружающую среду.
Зона сельскохозяйственного использования	Сх.58	Зона предназначена для ведения личного подсобного хозяйства, садоводства, огородничества, сенокошения, выпаса сельскохозяйственных животных, а также для размещения объектов, необходимых для производства, хранения и первичной переработки сельскохозяйственной продукции. Допускается размещение объектов здравоохранения и культуры, объектов торговли, общественного питания, объектов бытового обслуживания, объектов для хранения личного автомобильного транспорта и иных объектов, связанных с проживанием граждан и не оказывающих негативного воздействия на окружающую среду.
Зона сельскохозяйственного использования	Сх.59	Зона предназначена для ведения личного подсобного хозяйства, садоводства, огородничества, сенокошения, выпаса сельскохозяйственных животных, а также для размещения объектов, необходимых для производства, хранения и первичной переработки сельскохозяйственной продукции. Допускается размещение объектов здравоохранения и культуры, объектов торговли, общественного питания, объектов бытового обслуживания, объектов для хранения личного автомобильного транспорта и иных объектов, связанных с проживанием граждан и не оказывающих негативного воздействия на окружающую среду.

Приложение
к изменениям в Генеральный план
муниципального образования
"Бугровское сельское поселение"
Всеволожского муниципального района
Ленинградской области
применительно к деревне Мистолово

СВЕДЕНИЯ
о границах населенных пунктов, входящих в состав поселения

ОПИСАНИЕ МЕСТОПОЛОЖЕНИЯ ГРАНИЦ		
Населенный пункт – деревня Мистолово		
наименование объекта, местоположение границ которого описано (далее – объект)		
Раздел 1		
Сведения об объекте		
№ п/п	Характеристики объекта	Описание характеристик
1	2	3
1	Местоположение объекта	Ленинградская область, Всеволожский муниципальный район, Бугровское поселение
2	Площадь объекта +/- величина погрешности определения площади (Р +/- Дельта Р)	(7104964 +/- 933) м²
3	Иные характеристики объекта	-

Раздел 2					
Сведения о местоположении границ объекта					
1. Система координат МСК-47 зона 2					
2. Сведения о характерных точках границ объекта					
Обозначение характерных точек границ	Координаты, м		Метод определения координат характерной точки	Средняя квадратическая погрешность положения характерной точки (Mt), м	Описание обозначения точки на местности (при наличии)
	X	Y			
1	2	3	4	5	6
-	-	-	-	-	-

3. Сведения о характерных точках части (частей) границ объекта					
Обозначение характерных точек границ	Координаты, м		Метод определения координат характерной точки	Средняя квадратическая погрешность положения характерной точки (Mt), м	Описание обозначения точки на местности (при наличии)
	X	Y			
1	2	3	4	5	6
Часть № 1					
1	457702,04	2223412,44	Картометрический	0,1	-
2	457743,65	2223378,78	Картометрический	0,1	-
3	457772,71	2223347,42	Картометрический	0,1	-
4	457820,15	2223283,21	Картометрический	0,1	-
5	457936,30	2223152,79	Картометрический	0,1	-
6	457890,32	2223075,39	Картометрический	0,1	-
7	457851,64	2222996,20	Картометрический	0,1	-
8	457975,76	2222978,03	Картометрический	0,1	-
9	457996,35	2222964,01	Картометрический	0,1	-
10	458013,87	2222939,51	Картометрический	0,1	-
11	458033,12	2222908,75	Картометрический	0,1	-
12	458163,04	2222850,48	Картометрический	0,1	-
13	458229,33	2222848,46	Картометрический	0,1	-
14	458229,98	2222843,03	Картометрический	0,1	-
15	458261,86	2222847,48	Картометрический	0,1	-
16	458285,98	2222846,76	Картометрический	0,1	-
17	458331,13	2222853,08	Картометрический	0,1	-
18	458341,53	2222822,60	Картометрический	0,1	-
19	458446,63	2222772,60	Картометрический	0,1	-
20	458462,13	2222819,30	Картометрический	0,1	-
21	458508,69	2222815,09	Картометрический	0,1	-
22	458520,94	2222813,61	Картометрический	0,1	-
23	458510,40	2222717,66	Картометрический	0,1	-
24	458503,08	2222651,00	Картометрический	0,1	-
25	458502,69	2222647,50	Картометрический	0,1	-
26	458495,09	2222578,25	Картометрический	0,1	-
27	458481,68	2222456,19	Картометрический	0,1	-
28	458423,15	2222460,15	Картометрический	0,1	-
29	458338,44	2222465,88	Картометрический	0,1	-
30	458271,79	2222470,38	Картометрический	0,1	-
31	458263,57	2222470,94	Картометрический	0,1	-
32	458213,07	2222475,18	Картометрический	0,1	-

1	2	3	4	5	6
33	458106,89	2222484,10	Картометрический	0,1	-
34	457956,89	2222496,69	Картометрический	0,1	-
35	457902,09	2222501,29	Картометрический	0,1	-
36	457892,15	2222377,25	Картометрический	0,1	-
37	457863,17	2222020,22	Картометрический	0,1	-
38	457918,62	2222008,61	Картометрический	0,1	-
39	458061,74	2221977,51	Картометрический	0,1	-
40	458109,57	2221967,76	Картометрический	0,1	-
41	458207,65	2221931,23	Картометрический	0,1	-
42	458204,49	2221873,24	Картометрический	0,1	-
43	458200,93	2221807,96	Картометрический	0,1	-
44	458197,44	2221743,58	Картометрический	0,1	-
45	458193,96	2221679,83	Картометрический	0,1	-
46	458190,53	2221616,46	Картометрический	0,1	-
47	458189,43	2221596,29	Картометрический	0,1	-
48	458169,15	2221404,29	Картометрический	0,1	-
49	458165,57	2221370,36	Картометрический	0,1	-
50	458151,63	2221115,42	Картометрический	0,1	-
51	458112,86	2220701,63	Картометрический	0,1	-
52	458090,91	2220391,00	Картометрический	0,1	-
53	458077,42	2220140,32	Картометрический	0,1	-
54	458073,59	2220090,88	Картометрический	0,1	-
55	458067,32	2219988,68	Картометрический	0,1	-
56	458058,25	2219841,00	Картометрический	0,1	-
57	458054,90	2219805,43	Картометрический	0,1	-
58	458049,81	2219750,41	Картометрический	0,1	-
59	458039,62	2219642,61	Картометрический	0,1	-
60	458038,05	2219632,97	Картометрический	0,1	-
61	458032,25	2219597,27	Картометрический	0,1	-
62	458024,50	2219481,50	Картометрический	0,1	-
63	458015,82	2219349,64	Картометрический	0,1	-
64	458012,78	2219303,18	Картометрический	0,1	-
65	458009,72	2219256,51	Картометрический	0,1	-
66	458001,15	2219126,07	Картометрический	0,1	-
67	457995,51	2219038,38	Картометрический	0,1	-
68	457993,72	2219021,70	Картометрический	0,1	-
69	457986,06	2218946,04	Картометрический	0,1	-
70	457979,74	2218882,60	Картометрический	0,1	-
71	457970,23	2218785,11	Картометрический	0,1	-
72	457867,76	2218778,38	Картометрический	0,1	-
73	457755,58	2218771,01	Картометрический	0,1	-
74	457736,62	2218769,77	Картометрический	0,1	-
75	457698,36	2218767,26	Картометрический	0,1	-
76	457533,46	2218756,43	Картометрический	0,1	-
77	457485,69	2218753,30	Картометрический	0,1	-
78	457486,27	2218742,63	Картометрический	0,1	-
79	457270,17	2218730,86	Картометрический	0,1	-
80	457246,32	2218738,05	Картометрический	0,1	-
81	457154,20	2218731,64	Картометрический	0,1	-
82	457126,02	2218729,67	Картометрический	0,1	-
83	457115,50	2218730,84	Картометрический	0,1	-
84	457106,56	2218731,83	Картометрический	0,1	-
85	457106,63	2218732,50	Картометрический	0,1	-
86	457034,17	2218740,53	Картометрический	0,1	-

1	2	3	4	5	6
87	457034,10	2218739,85	Картометрический	0,1	-
88	456973,98	2218746,51	Картометрический	0,1	-
89	456888,14	2218756,01	Картометрический	0,1	-
90	456866,83	2218758,37	Картометрический	0,1	-
91	456723,75	2218774,23	Картометрический	0,1	-
92	456710,66	2218778,86	Картометрический	0,1	-
93	456696,43	2218778,93	Картометрический	0,1	-
94	456695,67	2218824,75	Картометрический	0,1	-
95	456686,69	2218921,05	Картометрический	0,1	-
96	456672,88	2218978,27	Картометрический	0,1	-
97	456659,32	2219017,09	Картометрический	0,1	-
98	456650,07	2219047,35	Картометрический	0,1	-
99	456617,78	2219161,70	Картометрический	0,1	-
100	456609,48	2219164,54	Картометрический	0,1	-
101	456613,25	2219153,78	Картометрический	0,1	-
102	456566,06	2219137,25	Картометрический	0,1	-
103	456556,13	2219165,55	Картометрический	0,1	-
104	456581,00	2219174,27	Картометрический	0,1	-
105	456577,75	2219175,38	Картометрический	0,1	-
106	456545,50	2219186,41	Картометрический	0,1	-
107	456505,33	2219372,47	Картометрический	0,1	-
108	456502,01	2219469,95	Картометрический	0,1	-
109	456478,07	2219466,61	Картометрический	0,1	-
110	456438,30	2219461,06	Картометрический	0,1	-
111	456405,33	2219456,45	Картометрический	0,1	-
112	456371,97	2219451,80	Картометрический	0,1	-
113	456312,67	2219443,51	Картометрический	0,1	-
114	456146,76	2219420,36	Картометрический	0,1	-
115	456131,22	2219567,19	Картометрический	0,1	-
116	456170,09	2219577,41	Картометрический	0,1	-
117	456178,80	2219677,73	Картометрический	0,1	-
118	456103,85	2219611,27	Картометрический	0,1	-
119	456070,68	2219618,83	Картометрический	0,1	-
120	456014,38	2219569,58	Картометрический	0,1	-
121	455987,28	2219557,60	Картометрический	0,1	-
122	455987,27	2219557,59	Картометрический	0,1	-
123	455968,25	2219549,18	Картометрический	0,1	-
124	455982,48	2219621,58	Картометрический	0,1	-
125	455967,98	2219621,81	Картометрический	0,1	-
126	455927,36	2219622,47	Картометрический	0,1	-
127	455886,27	2219623,14	Картометрический	0,1	-
128	455877,24	2219623,28	Картометрический	0,1	-
129	455854,39	2219623,65	Картометрический	0,1	-
130	455829,42	2219624,05	Картометрический	0,1	-
131	455800,33	2219627,98	Картометрический	0,1	-
132	455786,32	2219629,87	Картометрический	0,1	-
133	455757,88	2219632,19	Картометрический	0,1	-
134	455730,32	2219633,93	Картометрический	0,1	-
135	455728,04	2219634,07	Картометрический	0,1	-
136	455722,99	2219646,04	Картометрический	0,1	-
137	455722,85	2219657,74	Картометрический	0,1	-
138	455722,77	2219664,22	Картометрический	0,1	-
139	455691,76	2219664,61	Картометрический	0,1	-
140	455646,07	2219665,21	Картометрический	0,1	-

1	2	3	4	5	6
141	455607,56	2219662,95	Картометрический	0,1	-
142	455581,86	2219660,20	Картометрический	0,1	-
143	455556,16	2219657,45	Картометрический	0,1	-
144	455525,74	2219655,25	Картометрический	0,1	-
145	455495,31	2219653,04	Картометрический	0,1	-
146	455470,76	2219651,28	Картометрический	0,1	-
147	455446,20	2219649,51	Картометрический	0,1	-
148	455417,89	2219647,40	Картометрический	0,1	-
149	455403,70	2219646,35	Картометрический	0,1	-
150	455397,18	2219709,77	Картометрический	0,1	-
151	455396,04	2219720,83	Картометрический	0,1	-
152	455399,47	2219761,15	Картометрический	0,1	-
153	455411,61	2219768,72	Картометрический	0,1	-
154	455447,57	2219791,16	Картометрический	0,1	-
155	455443,17	2219829,89	Картометрический	0,1	-
156	455470,22	2219838,89	Картометрический	0,1	-
157	455517,99	2219854,77	Картометрический	0,1	-
158	455567,47	2219871,22	Картометрический	0,1	-
159	455610,18	2219885,42	Картометрический	0,1	-
160	455609,02	2219834,46	Картометрический	0,1	-
161	455577,00	2219824,68	Картометрический	0,1	-
162	455576,76	2219798,91	Картометрический	0,1	-
163	455557,54	2219797,76	Картометрический	0,1	-
164	455555,09	2219797,61	Картометрический	0,1	-
165	455576,89	2219796,57	Картометрический	0,1	-
166	455607,26	2219800,94	Картометрический	0,1	-
167	455615,34	2219802,10	Картометрический	0,1	-
168	455643,30	2219815,80	Картометрический	0,1	-
169	455643,65	2219803,61	Картометрический	0,1	-
170	455644,37	2219779,40	Картометрический	0,1	-
171	455644,72	2219767,70	Картометрический	0,1	-
172	455740,73	2219767,17	Картометрический	0,1	-
173	455739,92	2219792,83	Картометрический	0,1	-
174	455768,76	2219793,06	Картометрический	0,1	-
175	455781,59	2219793,04	Картометрический	0,1	-
176	455824,82	2219793,27	Картометрический	0,1	-
177	455824,48	2219805,54	Картометрический	0,1	-
178	455851,23	2219806,27	Картометрический	0,1	-
179	455986,67	2219813,53	Картометрический	0,1	-
180	455978,76	2219933,26	Картометрический	0,1	-
181	455976,27	2219968,14	Картометрический	0,1	-
182	455958,15	2219966,56	Картометрический	0,1	-
183	455953,55	2219993,66	Картометрический	0,1	-
184	455947,28	2219994,93	Картометрический	0,1	-
185	455944,87	2220009,36	Картометрический	0,1	-
186	455950,41	2220010,41	Картометрический	0,1	-
187	455972,32	2220011,22	Картометрический	0,1	-
188	455956,92	2220050,47	Картометрический	0,1	-
189	455954,35	2220057,17	Картометрический	0,1	-
190	456012,95	2220055,13	Картометрический	0,1	-
191	456090,97	2220063,83	Картометрический	0,1	-
192	456077,35	2220190,31	Картометрический	0,1	-
193	456085,53	2220190,91	Картометрический	0,1	-
194	456087,78	2220218,37	Картометрический	0,1	-

1	2	3	4	5	6
195	456080,87	2220219,23	Картометрический	0,1	-
196	456076,45	2220250,77	Картометрический	0,1	-
197	456012,97	2220246,00	Картометрический	0,1	-
198	456009,46	2220245,50	Картометрический	0,1	-
199	455967,48	2220239,55	Картометрический	0,1	-
200	455937,99	2220235,36	Картометрический	0,1	-
201	455936,95	2220235,21	Картометрический	0,1	-
202	455929,61	2220280,68	Картометрический	0,1	-
203	456002,19	2220297,77	Картометрический	0,1	-
204	456067,85	2220300,61	Картометрический	0,1	-
205	456067,39	2220318,88	Картометрический	0,1	-
206	456083,06	2220336,93	Картометрический	0,1	-
207	456097,62	2220337,14	Картометрический	0,1	-
208	456091,51	2220388,36	Картометрический	0,1	-
209	456092,76	2220405,82	Картометрический	0,1	-
210	456139,18	2220423,41	Картометрический	0,1	-
211	456146,64	2220394,68	Картометрический	0,1	-
212	456163,55	2220398,32	Картометрический	0,1	-
213	456163,00	2220405,79	Картометрический	0,1	-
214	456157,49	2220419,21	Картометрический	0,1	-
215	456155,79	2220422,82	Картометрический	0,1	-
216	456153,36	2220427,97	Картометрический	0,1	-
217	456155,10	2220428,60	Картометрический	0,1	-
218	456165,06	2220423,62	Картометрический	0,1	-
219	456133,98	2220482,54	Картометрический	0,1	-
220	456130,24	2220489,17	Картометрический	0,1	-
221	456106,97	2220530,42	Картометрический	0,1	-
222	456092,25	2220540,70	Картометрический	0,1	-
223	456137,02	2220592,32	Картометрический	0,1	-
224	456196,24	2220570,10	Картометрический	0,1	-
225	456250,24	2220631,62	Картометрический	0,1	-
226	456246,08	2220677,07	Картометрический	0,1	-
227	456255,01	2220723,97	Картометрический	0,1	-
228	456298,38	2220693,38	Картометрический	0,1	-
229	456306,17	2220881,58	Картометрический	0,1	-
230	456306,59	2220891,87	Картометрический	0,1	-
231	456308,46	2220894,13	Картометрический	0,1	-
232	456355,02	2220950,74	Картометрический	0,1	-
233	456376,08	2220988,70	Картометрический	0,1	-
234	456356,73	2221013,79	Картометрический	0,1	-
235	456329,28	2221049,39	Картометрический	0,1	-
236	456275,09	2221002,26	Картометрический	0,1	-
237	456274,50	2221013,96	Картометрический	0,1	-
238	456274,09	2221022,20	Картометрический	0,1	-
239	456273,88	2221026,38	Картометрический	0,1	-
240	456266,22	2221177,74	Картометрический	0,1	-
241	456265,90	2221184,02	Картометрический	0,1	-
242	456280,98	2221208,86	Картометрический	0,1	-
243	456293,50	2221228,81	Картометрический	0,1	-
244	456356,11	2221269,87	Картометрический	0,1	-
245	456354,70	2221231,94	Картометрический	0,1	-
246	456366,08	2221188,29	Картометрический	0,1	-
247	456419,84	2221182,38	Картометрический	0,1	-
248	456436,51	2221235,03	Картометрический	0,1	-

1	2	3	4	5	6
249	456429,75	2221270,98	Картометрический	0,1	-
250	456439,12	2221316,16	Картометрический	0,1	-
251	456475,21	2221338,27	Картометрический	0,1	-
252	456491,35	2221371,88	Картометрический	0,1	-
253	456510,28	2221401,72	Картометрический	0,1	-
254	456532,76	2221443,64	Картометрический	0,1	-
255	456608,64	2221471,82	Картометрический	0,1	-
256	456613,87	2221453,64	Картометрический	0,1	-
257	456580,46	2221356,93	Картометрический	0,1	-
258	456558,94	2221301,05	Картометрический	0,1	-
259	456535,50	2221272,00	Картометрический	0,1	-
260	456521,08	2221236,62	Картометрический	0,1	-
261	456513,90	2221193,57	Картометрический	0,1	-
262	456482,72	2221129,82	Картометрический	0,1	-
263	456475,89	2221089,60	Картометрический	0,1	-
264	456522,75	2221099,35	Картометрический	0,1	-
265	456533,96	2221117,30	Картометрический	0,1	-
266	456548,21	2221174,87	Картометрический	0,1	-
267	456561,64	2221199,95	Картометрический	0,1	-
268	456615,12	2221191,70	Картометрический	0,1	-
269	456649,34	2221223,82	Картометрический	0,1	-
270	456689,10	2221245,46	Картометрический	0,1	-
271	456726,61	2221203,79	Картометрический	0,1	-
272	456766,02	2221168,41	Картометрический	0,1	-
273	456784,10	2221148,78	Картометрический	0,1	-
274	456763,14	2221097,99	Картометрический	0,1	-
275	456714,17	2221051,16	Картометрический	0,1	-
276	456727,81	2221020,28	Картометрический	0,1	-
277	456761,51	2221015,17	Картометрический	0,1	-
278	456794,20	2221082,30	Картометрический	0,1	-
279	456856,77	2221142,55	Картометрический	0,1	-
280	456872,36	2221186,01	Картометрический	0,1	-
281	456852,15	2221193,54	Картометрический	0,1	-
282	456787,61	2221194,61	Картометрический	0,1	-
283	456752,11	2221268,12	Картометрический	0,1	-
284	456815,65	2221310,96	Картометрический	0,1	-
285	456948,43	2221213,82	Картометрический	0,1	-
286	456965,88	2221158,76	Картометрический	0,1	-
287	457037,12	2221232,60	Картометрический	0,1	-
288	457050,85	2221215,02	Картометрический	0,1	-
289	457069,84	2221260,74	Картометрический	0,1	-
290	456819,68	2221335,81	Картометрический	0,1	-
291	456798,75	2221342,09	Картометрический	0,1	-
292	456702,75	2221370,90	Картометрический	0,1	-
293	456642,86	2221388,86	Картометрический	0,1	-
294	456630,37	2221502,69	Картометрический	0,1	-
295	456615,42	2221582,10	Картометрический	0,1	-
296	456612,26	2221598,79	Картометрический	0,1	-
297	456608,36	2221633,45	Картометрический	0,1	-
298	456606,11	2221647,72	Картометрический	0,1	-
299	456582,45	2221825,74	Картометрический	0,1	-
300	456600,38	2221819,34	Картометрический	0,1	-
301	456757,52	2221763,32	Картометрический	0,1	-
302	456881,39	2221725,21	Картометрический	0,1	-

1	2	3	4	5	6
303	456906,32	2221744,05	Картометрический	0,1	-
304	456921,18	2221755,31	Картометрический	0,1	-
305	456944,70	2221773,09	Картометрический	0,1	-
306	456945,59	2221779,38	Картометрический	0,1	-
307	456951,76	2221823,00	Картометрический	0,1	-
308	456951,43	2221824,01	Картометрический	0,1	-
309	456951,07	2221825,02	Картометрический	0,1	-
310	456950,46	2221826,49	Картометрический	0,1	-
311	456950,00	2221827,47	Картометрический	0,1	-
312	456949,52	2221828,40	Картометрический	0,1	-
313	456949,00	2221829,34	Картометрический	0,1	-
314	456948,45	2221830,26	Картометрический	0,1	-
315	456947,86	2221831,14	Картометрический	0,1	-
316	456947,25	2221832,01	Картометрический	0,1	-
317	456946,60	2221832,86	Картометрический	0,1	-
318	456945,92	2221833,68	Картометрический	0,1	-
319	456945,22	2221834,49	Картометрический	0,1	-
320	456934,04	2221844,88	Картометрический	0,1	-
321	456933,88	2221845,13	Картометрический	0,1	-
322	456933,71	2221845,39	Картометрический	0,1	-
323	456933,57	2221845,67	Картометрический	0,1	-
324	456933,44	2221845,94	Картометрический	0,1	-
325	456933,30	2221846,23	Картометрический	0,1	-
326	456933,19	2221846,51	Картометрический	0,1	-
327	456933,09	2221846,81	Картометрический	0,1	-
328	456932,99	2221847,09	Картометрический	0,1	-
329	456932,90	2221847,39	Картометрический	0,1	-
330	456932,82	2221847,68	Картометрический	0,1	-
331	456932,75	2221847,99	Картометрический	0,1	-
332	456932,70	2221848,29	Картометрический	0,1	-
333	456932,66	2221848,60	Картометрический	0,1	-
334	456930,83	2221867,97	Картометрический	0,1	-
335	456930,96	2221868,30	Картометрический	0,1	-
336	456931,09	2221868,62	Картометрический	0,1	-
337	456931,21	2221868,97	Картометрический	0,1	-
338	456931,32	2221869,30	Картометрический	0,1	-
339	456931,44	2221869,64	Картометрический	0,1	-
340	456931,54	2221869,98	Картометрический	0,1	-
341	456931,64	2221870,33	Картометрический	0,1	-
342	456931,72	2221870,66	Картометрический	0,1	-
343	456931,81	2221871,00	Картометрический	0,1	-
344	456931,89	2221871,36	Картометрический	0,1	-
345	456931,96	2221871,70	Картометрический	0,1	-
346	456932,03	2221872,04	Картометрический	0,1	-
347	456932,08	2221872,40	Картометрический	0,1	-
348	456932,14	2221872,75	Картометрический	0,1	-
349	456932,18	2221873,10	Картометрический	0,1	-
350	456932,23	2221873,45	Картометрический	0,1	-
351	456932,26	2221873,81	Картометрический	0,1	-
352	456932,29	2221874,17	Картометрический	0,1	-
353	456932,32	2221874,53	Картометрический	0,1	-
354	456932,33	2221874,88	Картометрический	0,1	-
355	456932,35	2221875,23	Картометрический	0,1	-
356	456932,35	2221875,59	Картометрический	0,1	-

1	2	3	4	5	6
357	456932,34	2221875,95	Картометрический	0,1	-
358	456932,33	2221876,30	Картометрический	0,1	-
359	456932,31	2221876,66	Картометрический	0,1	-
360	456932,29	2221877,01	Картометрический	0,1	-
361	456932,26	2221877,35	Картометрический	0,1	-
362	456932,24	2221877,71	Картометрический	0,1	-
363	456932,20	2221878,06	Картометрический	0,1	-
364	456932,15	2221878,41	Картометрический	0,1	-
365	456932,09	2221878,77	Картометрический	0,1	-
366	456932,04	2221879,12	Картометрический	0,1	-
367	456931,97	2221879,47	Картометрический	0,1	-
368	456931,90	2221879,82	Картометрический	0,1	-
369	456931,82	2221880,15	Картометрический	0,1	-
370	456931,74	2221880,51	Картометрический	0,1	-
371	456931,64	2221880,86	Картометрический	0,1	-
372	456931,54	2221881,19	Картометрический	0,1	-
373	456931,44	2221881,54	Картометрический	0,1	-
374	456931,33	2221881,87	Картометрический	0,1	-
375	456931,23	2221882,21	Картометрический	0,1	-
376	456931,11	2221882,54	Картометрический	0,1	-
377	456930,99	2221882,88	Картометрический	0,1	-
378	456930,85	2221883,20	Картометрический	0,1	-
379	456930,72	2221883,53	Картометрический	0,1	-
380	456913,15	2221909,14	Картометрический	0,1	-
381	456907,43	2221917,48	Картометрический	0,1	-
382	456902,04	2221925,36	Картометрический	0,1	-
383	456901,82	2221925,70	Картометрический	0,1	-
384	456901,66	2221926,09	Картометрический	0,1	-
385	456901,62	2221926,47	Картометрический	0,1	-
386	456901,68	2221926,87	Картометрический	0,1	-
387	456901,86	2221927,25	Картометрический	0,1	-
388	456902,10	2221927,54	Картометрический	0,1	-
389	456902,42	2221927,79	Картометрический	0,1	-
390	456904,30	2221929,17	Картометрический	0,1	-
391	456911,57	2221936,08	Картометрический	0,1	-
392	456916,22	2221944,47	Картометрический	0,1	-
393	456923,48	2221956,05	Картометрический	0,1	-
394	456936,23	2221969,70	Картометрический	0,1	-
395	456939,41	2221975,05	Картометрический	0,1	-
396	456948,62	2222002,15	Картометрический	0,1	-
397	456949,08	2222003,78	Картометрический	0,1	-
398	456949,38	2222005,43	Картометрический	0,1	-
399	456949,56	2222007,45	Картометрический	0,1	-
400	456949,52	2222009,48	Картометрический	0,1	-
401	456949,27	2222011,49	Картометрический	0,1	-
402	456948,80	2222013,45	Картометрический	0,1	-
403	456948,24	2222015,06	Картометрический	0,1	-
404	456947,55	2222016,60	Картометрический	0,1	-
405	456927,63	2222044,59	Картометрический	0,1	-
406	456926,98	2222045,99	Картометрический	0,1	-
407	456926,39	2222047,42	Картометрический	0,1	-
408	456925,84	2222048,88	Картометрический	0,1	-
409	456925,34	2222050,34	Картометрический	0,1	-
410	456924,90	2222051,82	Картометрический	0,1	-

1	2	3	4	5	6
411	456924,52	2222053,32	Картометрический	0,1	-
412	456924,19	2222054,83	Картометрический	0,1	-
413	456923,91	2222056,36	Картометрический	0,1	-
414	456923,69	2222057,89	Картометрический	0,1	-
415	456923,51	2222059,42	Картометрический	0,1	-
416	456923,40	2222060,97	Картометрический	0,1	-
417	456923,34	2222062,51	Картометрический	0,1	-
418	456923,34	2222064,06	Картометрический	0,1	-
419	456923,39	2222065,61	Картометрический	0,1	-
420	456923,50	2222067,16	Картометрический	0,1	-
421	456923,66	2222068,70	Картометрический	0,1	-
422	456930,77	2222090,49	Картометрический	0,1	-
423	456941,88	2222122,01	Картометрический	0,1	-
424	456945,01	2222136,07	Картометрический	0,1	-
425	456948,75	2222158,29	Картометрический	0,1	-
426	456949,45	2222161,31	Картометрический	0,1	-
427	456950,00	2222163,10	Картометрический	0,1	-
428	456950,65	2222164,84	Картометрический	0,1	-
429	456951,40	2222166,56	Картометрический	0,1	-
430	456952,22	2222168,22	Картометрический	0,1	-
431	456953,14	2222169,84	Картометрический	0,1	-
432	456954,15	2222171,42	Картометрический	0,1	-
433	456955,23	2222172,93	Картометрический	0,1	-
434	456956,40	2222174,38	Картометрический	0,1	-
435	456957,64	2222175,78	Картометрический	0,1	-
436	456958,95	2222177,10	Картометрический	0,1	-
437	456960,34	2222178,35	Картометрический	0,1	-
438	456969,94	2222186,61	Картометрический	0,1	-
439	456971,06	2222187,39	Картометрический	0,1	-
440	456972,42	2222188,06	Картометрический	0,1	-
441	456973,87	2222188,47	Картометрический	0,1	-
442	456975,38	2222188,63	Картометрический	0,1	-
443	456976,90	2222188,53	Картометрический	0,1	-
444	456978,37	2222188,16	Картометрический	0,1	-
445	456979,76	2222187,55	Картометрический	0,1	-
446	456983,27	2222187,11	Картометрический	0,1	-
447	456985,57	2222187,58	Картометрический	0,1	-
448	456988,21	2222188,81	Картометрический	0,1	-
449	456998,89	2222196,31	Картометрический	0,1	-
450	457000,38	2222197,78	Картометрический	0,1	-
451	457001,77	2222199,36	Картометрический	0,1	-
452	457003,05	2222201,04	Картометрический	0,1	-
453	457004,29	2222203,27	Картометрический	0,1	-
454	457005,00	2222205,12	Картометрический	0,1	-
455	457005,62	2222206,99	Картометрический	0,1	-
456	457006,18	2222208,88	Картометрический	0,1	-
457	457006,66	2222210,79	Картометрический	0,1	-
458	457007,09	2222212,71	Картометрический	0,1	-
459	457007,44	2222214,65	Картометрический	0,1	-
460	457007,73	2222216,60	Картометрический	0,1	-
461	457008,00	2222218,48	Картометрический	0,1	-
462	457008,18	2222220,29	Картометрический	0,1	-
463	457008,18	2222222,11	Картометрический	0,1	-
464	457008,05	2222223,32	Картометрический	0,1	-

1	2	3	4	5	6
465	457007,87	2222224,51	Картометрический	0,1	-
466	457007,58	2222225,70	Картометрический	0,1	-
467	457007,22	2222226,86	Картометрический	0,1	-
468	457006,78	2222227,99	Картометрический	0,1	-
469	457006,26	2222229,08	Картометрический	0,1	-
470	457005,67	2222230,14	Картометрический	0,1	-
471	457004,99	2222231,15	Картометрический	0,1	-
472	457004,26	2222232,12	Картометрический	0,1	-
473	457003,45	2222233,03	Картометрический	0,1	-
474	457002,58	2222233,88	Картометрический	0,1	-
475	457001,67	2222234,67	Картометрический	0,1	-
476	457000,87	2222235,60	Картометрический	0,1	-
477	457000,08	2222236,75	Картометрический	0,1	-
478	456999,35	2222237,95	Картометрический	0,1	-
479	456998,70	2222239,18	Картометрический	0,1	-
480	456998,10	2222240,45	Картометрический	0,1	-
481	456997,57	2222241,75	Картометрический	0,1	-
482	456997,11	2222243,06	Картометрический	0,1	-
483	456996,72	2222244,41	Картометрический	0,1	-
484	456996,40	2222245,77	Картометрический	0,1	-
485	456996,15	2222247,15	Картометрический	0,1	-
486	456996,02	2222248,08	Картометрический	0,1	-
487	456994,93	2222256,51	Картометрический	0,1	-
488	456994,78	2222257,87	Картометрический	0,1	-
489	456994,70	2222259,23	Картометрический	0,1	-
490	456994,69	2222260,59	Картометрический	0,1	-
491	456994,76	2222261,96	Картометрический	0,1	-
492	456994,90	2222263,31	Картометрический	0,1	-
493	456995,11	2222264,67	Картометрический	0,1	-
494	456995,39	2222266,00	Картометрический	0,1	-
495	456995,75	2222267,31	Картометрический	0,1	-
496	456996,17	2222268,61	Картометрический	0,1	-
497	456996,66	2222269,89	Картометрический	0,1	-
498	456997,23	2222271,14	Картометрический	0,1	-
499	456997,85	2222272,35	Картометрический	0,1	-
500	456998,54	2222273,53	Картометрический	0,1	-
501	456999,29	2222274,67	Картометрический	0,1	-
502	457005,20	2222284,08	Картометрический	0,1	-
503	457018,36	2222302,17	Картометрический	0,1	-
504	457023,87	2222313,68	Картометрический	0,1	-
505	457025,29	2222316,55	Картометрический	0,1	-
506	457026,54	2222319,48	Картометрический	0,1	-
507	457027,64	2222322,49	Картометрический	0,1	-
508	457028,59	2222325,54	Картометрический	0,1	-
509	457029,35	2222328,64	Картометрический	0,1	-
510	457029,77	2222330,73	Картометрический	0,1	-
511	457030,12	2222332,84	Картометрический	0,1	-
512	457030,39	2222334,95	Картометрический	0,1	-
513	457030,58	2222337,06	Картометрический	0,1	-
514	457030,70	2222339,19	Картометрический	0,1	-
515	457030,75	2222341,33	Картометрический	0,1	-
516	457030,71	2222343,46	Картометрический	0,1	-
517	457030,60	2222345,58	Картометрический	0,1	-
518	457030,88	2222346,94	Картометрический	0,1	-

1	2	3	4	5	6
519	457031,27	2222348,27	Картометрический	0,1	-
520	457031,78	2222349,57	Картометрический	0,1	-
521	457032,40	2222350,82	Картометрический	0,1	-
522	457033,13	2222352,00	Картометрический	0,1	-
523	457033,96	2222353,11	Картометрический	0,1	-
524	457034,89	2222354,16	Картометрический	0,1	-
525	457061,40	2222380,60	Картометрический	0,1	-
526	457079,67	2222392,76	Картометрический	0,1	-
527	457108,71	2222414,59	Картометрический	0,1	-
528	457118,10	2222422,34	Картометрический	0,1	-
529	457119,46	2222423,35	Картометрический	0,1	-
530	457120,73	2222424,10	Картометрический	0,1	-
531	457122,06	2222424,71	Картометрический	0,1	-
532	457123,44	2222425,17	Картометрический	0,1	-
533	457124,40	2222425,39	Картометрический	0,1	-
534	457126,34	2222425,65	Картометрический	0,1	-
535	457127,80	2222425,66	Картометрический	0,1	-
536	457129,26	2222425,54	Картометрический	0,1	-
537	457130,69	2222425,23	Картометрический	0,1	-
538	457132,04	2222424,78	Картометрический	0,1	-
539	457133,30	2222424,05	Картометрический	0,1	-
540	457134,45	2222423,18	Картометрический	0,1	-
541	457135,50	2222422,18	Картометрический	0,1	-
542	457136,40	2222421,05	Картометрический	0,1	-
543	457137,17	2222419,82	Картометрический	0,1	-
544	457137,78	2222418,50	Картометрический	0,1	-
545	457138,22	2222417,13	Картометрический	0,1	-
546	457138,50	2222415,70	Картометрический	0,1	-
547	457138,59	2222414,25	Картометрический	0,1	-
548	457138,51	2222412,81	Картометрический	0,1	-
549	457137,55	2222407,99	Картометрический	0,1	-
550	457135,87	2222403,98	Картометрический	0,1	-
551	457133,89	2222402,02	Картометрический	0,1	-
552	457119,42	2222391,49	Картометрический	0,1	-
553	457114,37	2222385,42	Картометрический	0,1	-
554	457110,39	2222378,07	Картометрический	0,1	-
555	457104,95	2222371,51	Картометрический	0,1	-
556	457098,31	2222365,89	Картометрический	0,1	-
557	457073,48	2222348,21	Картометрический	0,1	-
558	457069,79	2222342,94	Картометрический	0,1	-
559	457069,44	2222342,10	Картометрический	0,1	-
560	457069,08	2222340,97	Картометрический	0,1	-
561	457068,79	2222339,80	Картометрический	0,1	-
562	457068,58	2222338,63	Картометрический	0,1	-
563	457068,47	2222337,45	Картометрический	0,1	-
564	457068,42	2222336,24	Картометрический	0,1	-
565	457068,48	2222335,06	Картометрический	0,1	-
566	457068,62	2222333,87	Картометрический	0,1	-
567	457068,84	2222332,69	Картометрический	0,1	-
568	457069,13	2222331,54	Картометрический	0,1	-
569	457069,52	2222330,41	Картометрический	0,1	-
570	457069,98	2222329,31	Картометрический	0,1	-
571	457075,16	2222317,11	Картометрический	0,1	-
572	457092,33	2222293,40	Картометрический	0,1	-

1	2	3	4	5	6
573	457094,49	2222291,78	Картометрический	0,1	-
574	457095,98	2222290,75	Картометрический	0,1	-
575	457097,52	2222289,79	Картометрический	0,1	-
576	457099,07	2222288,87	Картометрический	0,1	-
577	457100,65	2222288,03	Картометрический	0,1	-
578	457102,28	2222287,22	Картометрический	0,1	-
579	457103,93	2222286,48	Картометрический	0,1	-
580	457105,60	2222285,80	Картометрический	0,1	-
581	457107,30	2222285,17	Картометрический	0,1	-
582	457109,00	2222284,61	Картометрический	0,1	-
583	457111,22	2222284,11	Картометрический	0,1	-
584	457113,26	2222283,85	Картометрический	0,1	-
585	457115,32	2222283,70	Картометрический	0,1	-
586	457117,38	2222283,65	Картометрический	0,1	-
587	457119,44	2222283,71	Картометрический	0,1	-
588	457121,49	2222283,87	Картометрический	0,1	-
589	457123,53	2222284,14	Картометрический	0,1	-
590	457125,56	2222284,52	Картометрический	0,1	-
591	457127,56	2222285,01	Картометрический	0,1	-
592	457129,53	2222285,60	Картометрический	0,1	-
593	457131,47	2222286,30	Картометрический	0,1	-
594	457133,37	2222287,10	Картометрический	0,1	-
595	457135,22	2222287,98	Картометрический	0,1	-
596	457137,03	2222288,98	Картометрический	0,1	-
597	457138,78	2222290,06	Картометрический	0,1	-
598	457140,48	2222291,24	Картометрический	0,1	-
599	457142,10	2222292,49	Картометрический	0,1	-
600	457143,65	2222293,83	Картометрический	0,1	-
601	457144,55	2222295,37	Картометрический	0,1	-
602	457145,08	2222297,17	Картометрический	0,1	-
603	457145,44	2222299,01	Картометрический	0,1	-
604	457145,63	2222300,88	Картометрический	0,1	-
605	457145,66	2222302,76	Картометрический	0,1	-
606	457145,52	2222304,63	Картометрический	0,1	-
607	457145,22	2222306,49	Картометрический	0,1	-
608	457145,17	2222308,23	Картометрический	0,1	-
609	457145,27	2222309,97	Картометрический	0,1	-
610	457145,54	2222311,68	Картометрический	0,1	-
611	457145,87	2222313,04	Картометрический	0,1	-
612	457151,53	2222331,56	Картометрический	0,1	-
613	457158,08	2222353,97	Картометрический	0,1	-
614	457159,14	2222356,85	Картометрический	0,1	-
615	457160,50	2222359,60	Картометрический	0,1	-
616	457162,14	2222362,20	Картометрический	0,1	-
617	457164,05	2222364,61	Картометрический	0,1	-
618	457166,20	2222366,80	Картометрический	0,1	-
619	457168,56	2222368,75	Картометрический	0,1	-
620	457171,12	2222370,45	Картометрический	0,1	-
621	457173,85	2222372,26	Картометрический	0,1	-
622	457176,64	2222373,97	Картометрический	0,1	-
623	457179,48	2222375,57	Картометрический	0,1	-
624	457182,39	2222377,07	Картометрический	0,1	-
625	457185,34	2222378,47	Картометрический	0,1	-
626	457188,35	2222379,77	Картометрический	0,1	-

1	2	3	4	5	6
627	457191,40	2222380,96	Картометрический	0,1	-
628	457194,48	2222382,03	Картометрический	0,1	-
629	457197,61	2222383,00	Картометрический	0,1	-
630	457200,77	2222383,85	Картометрический	0,1	-
631	457203,95	2222384,60	Картометрический	0,1	-
632	457206,67	2222385,32	Картометрический	0,1	-
633	457208,44	2222385,61	Картометрический	0,1	-
634	457210,21	2222385,52	Картометрический	0,1	-
635	457211,94	2222385,07	Картометрический	0,1	-
636	457213,53	2222384,26	Картометрический	0,1	-
637	457214,92	2222383,14	Картометрический	0,1	-
638	457215,62	2222381,64	Картометрический	0,1	-
639	457216,10	2222380,05	Картометрический	0,1	-
640	457216,36	2222378,41	Картометрический	0,1	-
641	457216,39	2222376,75	Картометрический	0,1	-
642	457216,17	2222375,11	Картометрический	0,1	-
643	457215,75	2222373,51	Картометрический	0,1	-
644	457212,52	2222363,19	Картометрический	0,1	-
645	457204,18	2222336,65	Картометрический	0,1	-
646	457204,44	2222329,35	Картометрический	0,1	-
647	457204,70	2222328,04	Картометрический	0,1	-
648	457205,11	2222326,75	Картометрический	0,1	-
649	457205,64	2222325,52	Картометрический	0,1	-
650	457206,32	2222324,36	Картометрический	0,1	-
651	457207,12	2222323,27	Картометрический	0,1	-
652	457209,44	2222317,78	Картометрический	0,1	-
653	457211,66	2222312,26	Картометрический	0,1	-
654	457213,13	2222308,90	Картометрический	0,1	-
655	457213,55	2222308,42	Картометрический	0,1	-
656	457214,00	2222307,97	Картометрический	0,1	-
657	457214,46	2222307,53	Картометрический	0,1	-
658	457214,96	2222307,13	Картометрический	0,1	-
659	457215,48	2222306,76	Картометрический	0,1	-
660	457216,01	2222306,41	Картометрический	0,1	-
661	457216,56	2222306,08	Картометрический	0,1	-
662	457217,13	2222305,79	Картометрический	0,1	-
663	457217,70	2222305,53	Картометрический	0,1	-
664	457218,31	2222305,30	Картометрический	0,1	-
665	457218,91	2222305,11	Картометрический	0,1	-
666	457219,52	2222304,94	Картометрический	0,1	-
667	457220,14	2222304,81	Картометрический	0,1	-
668	457220,78	2222304,70	Картометрический	0,1	-
669	457221,41	2222304,64	Картометрический	0,1	-
670	457222,05	2222304,60	Картометрический	0,1	-
671	457222,70	2222304,61	Картометрический	0,1	-
672	457223,53	2222304,52	Картометрический	0,1	-
673	457224,38	2222304,45	Картометрический	0,1	-
674	457225,23	2222304,39	Картометрический	0,1	-
675	457226,08	2222304,35	Картометрический	0,1	-
676	457226,94	2222304,32	Картометрический	0,1	-
677	457227,79	2222304,32	Картометрический	0,1	-
678	457228,64	2222304,33	Картометрический	0,1	-
679	457229,49	2222304,34	Картометрический	0,1	-
680	457230,35	2222304,38	Картометрический	0,1	-

1	2	3	4	5	6
681	457231,20	2222304,43	Картометрический	0,1	-
682	457232,05	2222304,50	Картометрический	0,1	-
683	457232,90	2222304,58	Картометрический	0,1	-
684	457233,75	2222304,68	Картометрический	0,1	-
685	457234,59	2222304,79	Картометрический	0,1	-
686	457235,43	2222304,93	Картометрический	0,1	-
687	457236,27	2222305,07	Картометрический	0,1	-
688	457237,11	2222305,23	Картометрический	0,1	-
689	457237,95	2222305,40	Картометрический	0,1	-
690	457238,77	2222305,58	Картометрический	0,1	-
691	457239,60	2222305,80	Картометрический	0,1	-
692	457240,43	2222306,02	Картометрический	0,1	-
693	457241,25	2222306,25	Картометрический	0,1	-
694	457242,06	2222306,49	Картометрический	0,1	-
695	457242,89	2222306,76	Картометрический	0,1	-
696	457251,66	2222309,65	Картометрический	0,1	-
697	457276,78	2222317,56	Картометрический	0,1	-
698	457309,56	2222339,59	Картометрический	0,1	-
699	457354,16	2222365,38	Картометрический	0,1	-
700	457394,03	2222380,39	Картометрический	0,1	-
701	457409,62	2222386,72	Картометрический	0,1	-
702	457413,00	2222389,61	Картометрический	0,1	-
703	457416,32	2222392,55	Картометрический	0,1	-
704	457419,59	2222395,56	Картометрический	0,1	-
705	457422,80	2222398,63	Картометрический	0,1	-
706	457431,53	2222414,82	Картометрический	0,1	-
707	457431,27	2222433,01	Картометрический	0,1	-
708	457434,19	2222436,42	Картометрический	0,1	-
709	457446,06	2222443,05	Картометрический	0,1	-
710	457481,14	2222444,34	Картометрический	0,1	-
711	457493,38	2222440,60	Картометрический	0,1	-
712	457493,54	2222443,61	Картометрический	0,1	-
713	457488,43	2222445,39	Картометрический	0,1	-
714	457482,52	2222445,29	Картометрический	0,1	-
715	457481,67	2222448,06	Картометрический	0,1	-
716	457478,20	2222452,21	Картометрический	0,1	-
717	457474,27	2222454,22	Картометрический	0,1	-
718	457468,71	2222454,58	Картометрический	0,1	-
719	457463,90	2222450,47	Картометрический	0,1	-
720	457460,14	2222455,53	Картометрический	0,1	-
721	457455,38	2222455,48	Картометрический	0,1	-
722	457446,98	2222452,69	Картометрический	0,1	-
723	457442,78	2222467,29	Картометрический	0,1	-
724	457440,15	2222475,00	Картометрический	0,1	-
725	457429,95	2222484,83	Картометрический	0,1	-
726	457418,34	2222489,99	Картометрический	0,1	-
727	457401,24	2222492,24	Картометрический	0,1	-
728	457373,90	2222487,75	Картометрический	0,1	-
729	457345,75	2222465,58	Картометрический	0,1	-
730	457345,47	2222476,83	Картометрический	0,1	-
731	457348,29	2222522,74	Картометрический	0,1	-
732	457345,84	2222544,94	Картометрический	0,1	-
733	457334,80	2222572,75	Картометрический	0,1	-
734	457296,25	2222625,56	Картометрический	0,1	-

1	2	3	4	5	6
735	457288,61	2222637,97	Картометрический	0,1	-
736	457281,86	2222653,12	Картометрический	0,1	-
737	457259,91	2222669,75	Картометрический	0,1	-
738	457224,30	2222671,06	Картометрический	0,1	-
739	457151,08	2222644,97	Картометрический	0,1	-
740	457151,09	2222654,68	Картометрический	0,1	-
741	457163,00	2222664,53	Картометрический	0,1	-
742	457208,41	2222684,52	Картометрический	0,1	-
743	457227,18	2222711,02	Картометрический	0,1	-
744	457242,27	2222752,98	Картометрический	0,1	-
745	457240,70	2222790,53	Картометрический	0,1	-
746	457252,12	2222845,07	Картометрический	0,1	-
747	457246,65	2222859,67	Картометрический	0,1	-
748	457234,08	2222866,22	Картометрический	0,1	-
749	457219,44	2222868,46	Картометрический	0,1	-
750	457215,05	2222867,15	Картометрический	0,1	-
751	457220,90	2222881,16	Картометрический	0,1	-
752	457259,14	2222948,99	Картометрический	0,1	-
753	457275,62	2222968,28	Картометрический	0,1	-
754	457301,96	2222993,88	Картометрический	0,1	-
755	457325,61	2223017,92	Картометрический	0,1	-
756	457383,09	2223074,63	Картометрический	0,1	-
757	457392,16	2223083,43	Картометрический	0,1	-
758	457378,82	2223099,46	Картометрический	0,1	-
759	457386,01	2223106,33	Картометрический	0,1	-
760	457392,86	2223108,07	Картометрический	0,1	-
761	457398,76	2223109,57	Картометрический	0,1	-
762	457409,90	2223121,16	Картометрический	0,1	-
763	457417,95	2223129,54	Картометрический	0,1	-
764	457407,75	2223130,98	Картометрический	0,1	-
765	457512,04	2223233,96	Картометрический	0,1	-
766	457648,20	2223367,75	Картометрический	0,1	-
767	457685,37	2223399,56	Картометрический	0,1	-
1	457702,04	2223412,44	Картометрический	0,1	-
768	456960,38	2220233,02	Картометрический	0,1	-
769	457044,96	2220114,09	Картометрический	0,1	-
770	457009,99	2220052,48	Картометрический	0,1	-
771	456964,95	2219987,35	Картометрический	0,1	-
772	456939,93	2219961,05	Картометрический	0,1	-
773	456926,49	2219960,17	Картометрический	0,1	-
774	456920,23	2219958,99	Картометрический	0,1	-
775	456904,11	2219960,64	Картометрический	0,1	-
776	456893,93	2219964,62	Картометрический	0,1	-
777	456880,15	2219965,48	Картометрический	0,1	-
778	456873,36	2219964,38	Картометрический	0,1	-
779	456824,81	2219932,24	Картометрический	0,1	-
780	456817,69	2219919,77	Картометрический	0,1	-
781	456799,90	2219910,49	Картометрический	0,1	-
782	456767,19	2219907,59	Картометрический	0,1	-
783	456897,46	2220078,01	Картометрический	0,1	-
784	456912,88	2220084,71	Картометрический	0,1	-
785	456927,02	2220097,98	Картометрический	0,1	-
786	456935,08	2220112,47	Картометрический	0,1	-
787	456941,68	2220125,38	Картометрический	0,1	-

1	2	3	4	5	6
788	456950,04	2220138,45	Картометрический	0,1	-
789	456958,02	2220151,18	Картометрический	0,1	-
790	456956,85	2220159,79	Картометрический	0,1	-
791	456941,55	2220169,25	Картометрический	0,1	-
792	456926,51	2220174,45	Картометрический	0,1	-
793	456911,27	2220175,60	Картометрический	0,1	-
768	456960,38	2220233,02	Картометрический	0,1	-
794	455608,03	2219771,18	Картометрический	0,1	-
795	455644,65	2219764,13	Картометрический	0,1	-
796	455688,90	2219755,84	Картометрический	0,1	-
797	455708,78	2219745,68	Картометрический	0,1	-
798	455721,95	2219731,03	Картометрический	0,1	-
799	455721,98	2219716,48	Картометрический	0,1	-
800	455709,50	2219711,02	Картометрический	0,1	-
801	455675,83	2219710,29	Картометрический	0,1	-
802	455636,29	2219719,36	Картометрический	0,1	-
803	455615,20	2219725,71	Картометрический	0,1	-
804	455608,57	2219731,35	Картометрический	0,1	-
805	455594,00	2219743,71	Картометрический	0,1	-
806	455594,12	2219762,50	Картометрический	0,1	-
794	455608,03	2219771,18	Картометрический	0,1	-
Часть № 2					
807	457390,81	2223857,12	Картометрический	0,1	-
808	457388,79	2223770,64	Картометрический	0,1	-
809	457346,49	2223712,52	Картометрический	0,1	-
810	457326,36	2223684,32	Картометрический	0,1	-
811	457409,46	2223606,50	Картометрический	0,1	-
812	457431,21	2223643,18	Картометрический	0,1	-
813	457488,70	2223642,73	Картометрический	0,1	-
814	457531,63	2223588,42	Картометрический	0,1	-
815	457590,28	2223567,36	Картометрический	0,1	-
816	457668,89	2223539,13	Картометрический	0,1	-
817	457694,57	2223432,16	Картометрический	0,1	-
818	457672,24	2223415,45	Картометрический	0,1	-
819	457629,73	2223378,96	Картометрический	0,1	-
820	457630,85	2223377,36	Картометрический	0,1	-
821	457498,70	2223247,50	Картометрический	0,1	-
822	457371,03	2223121,42	Картометрический	0,1	-
823	457346,04	2223121,37	Картометрический	0,1	-
824	457273,05	2223126,42	Картометрический	0,1	-
825	457248,57	2223128,12	Картометрический	0,1	-
826	457224,29	2223162,97	Картометрический	0,1	-
827	457221,36	2223185,64	Картометрический	0,1	-
828	457216,24	2223191,62	Картометрический	0,1	-
829	457207,65	2223194,56	Картометрический	0,1	-
830	457197,02	2223192,35	Картометрический	0,1	-
831	457189,94	2223182,60	Картометрический	0,1	-
832	457177,36	2223146,87	Картометрический	0,1	-
833	457170,53	2223138,89	Картометрический	0,1	-
834	457156,27	2223133,43	Картометрический	0,1	-
835	457143,16	2223131,74	Картометрический	0,1	-
836	457132,10	2223137,68	Картометрический	0,1	-
837	457129,03	2223150,05	Картометрический	0,1	-
838	457132,71	2223164,23	Картометрический	0,1	-

1	2	3	4	5	6
839	457151,26	2223188,13	Картометрический	0,1	-
840	457156,00	2223196,03	Картометрический	0,1	-
841	457157,51	2223207,59	Картометрический	0,1	-
842	457144,83	2223260,83	Картометрический	0,1	-
843	457139,20	2223275,74	Картометрический	0,1	-
844	457129,65	2223296,02	Картометрический	0,1	-
845	457105,91	2223329,89	Картометрический	0,1	-
846	457087,20	2223342,46	Картометрический	0,1	-
847	457082,31	2223350,01	Картометрический	0,1	-
848	457080,52	2223360,24	Картометрический	0,1	-
849	457083,33	2223366,30	Картометрический	0,1	-
850	457094,05	2223382,15	Картометрический	0,1	-
851	457107,46	2223392,04	Картометрический	0,1	-
852	457144,02	2223403,19	Картометрический	0,1	-
853	457148,83	2223412,76	Картометрический	0,1	-
854	457148,79	2223418,97	Картометрический	0,1	-
855	457144,27	2223426,32	Картометрический	0,1	-
856	457115,33	2223432,65	Картометрический	0,1	-
857	457102,09	2223432,27	Картометрический	0,1	-
858	457081,01	2223424,02	Картометрический	0,1	-
859	457071,65	2223423,34	Картометрический	0,1	-
860	457066,68	2223427,57	Картометрический	0,1	-
861	457060,09	2223433,19	Картометрический	0,1	-
862	457057,88	2223442,35	Картометрический	0,1	-
863	457059,90	2223451,68	Картометрический	0,1	-
864	457093,69	2223482,18	Картометрический	0,1	-
865	457094,84	2223487,72	Картометрический	0,1	-
866	457089,83	2223498,55	Картометрический	0,1	-
867	457088,88	2223506,75	Картометрический	0,1	-
868	457090,80	2223511,54	Картометрический	0,1	-
869	457091,33	2223512,86	Картометрический	0,1	-
870	457096,88	2223521,01	Картометрический	0,1	-
871	457106,21	2223527,27	Картометрический	0,1	-
872	457114,51	2223528,96	Картометрический	0,1	-
873	457125,24	2223530,30	Картометрический	0,1	-
874	457135,27	2223531,57	Картометрический	0,1	-
875	457139,58	2223526,20	Картометрический	0,1	-
876	457144,79	2223519,73	Картометрический	0,1	-
877	457144,85	2223519,58	Картометрический	0,1	-
878	457145,10	2223519,82	Картометрический	0,1	-
879	457152,14	2223522,04	Картометрический	0,1	-
880	457157,98	2223527,86	Картометрический	0,1	-
881	457160,27	2223535,59	Картометрический	0,1	-
882	457160,14	2223541,57	Картометрический	0,1	-
883	457157,22	2223547,13	Картометрический	0,1	-
884	457147,77	2223556,53	Картометрический	0,1	-
885	457145,84	2223561,37	Картометрический	0,1	-
886	457147,11	2223568,40	Картометрический	0,1	-
887	457153,38	2223578,35	Картометрический	0,1	-
888	457157,60	2223586,26	Картометрический	0,1	-
889	457158,77	2223597,01	Картометрический	0,1	-
890	457161,01	2223604,52	Картометрический	0,1	-
891	457166,68	2223613,90	Картометрический	0,1	-
892	457174,17	2223622,99	Картометрический	0,1	-

1	2	3	4	5	6
893	457182,18	2223633,48	Картометрический	0,1	-
894	457185,21	2223639,43	Картометрический	0,1	-
895	457186,44	2223643,57	Картометрический	0,1	-
896	457187,13	2223649,11	Картометрический	0,1	-
897	457186,76	2223653,27	Картометрический	0,1	-
898	457185,52	2223656,61	Картометрический	0,1	-
899	457183,40	2223658,99	Картометрический	0,1	-
900	457180,42	2223660,70	Картометрический	0,1	-
901	457175,84	2223661,97	Картометрический	0,1	-
902	457168,06	2223663,36	Картометрический	0,1	-
903	457160,47	2223665,32	Картометрический	0,1	-
904	457156,43	2223667,25	Картометрический	0,1	-
905	457153,54	2223669,83	Картометрический	0,1	-
906	457152,15	2223672,81	Картометрический	0,1	-
907	457152,04	2223676,25	Картометрический	0,1	-
908	457153,82	2223683,99	Картометрический	0,1	-
909	457155,07	2223691,27	Картометрический	0,1	-
910	457156,41	2223694,93	Картометрический	0,1	-
911	457157,62	2223696,72	Картометрический	0,1	-
912	457159,77	2223698,72	Картометрический	0,1	-
913	457166,15	2223703,30	Картометрический	0,1	-
914	457178,18	2223691,62	Картометрический	0,1	-
915	457188,87	2223685,68	Картометрический	0,1	-
916	457201,30	2223683,16	Картометрический	0,1	-
917	457213,71	2223683,11	Картометрический	0,1	-
918	457224,28	2223685,29	Картометрический	0,1	-
919	457235,24	2223691,54	Картометрический	0,1	-
920	457240,81	2223696,57	Картометрический	0,1	-
921	457243,21	2223702,46	Картометрический	0,1	-
922	457244,43	2223711,96	Картометрический	0,1	-
923	457244,53	2223720,29	Картометрический	0,1	-
924	457242,63	2223726,79	Картометрический	0,1	-
925	457238,46	2223734,18	Картометрический	0,1	-
926	457233,21	2223738,26	Картометрический	0,1	-
927	457231,63	2223739,49	Картометрический	0,1	-
928	457228,68	2223740,58	Картометрический	0,1	-
929	457219,61	2223742,93	Картометрический	0,1	-
930	457211,70	2223744,62	Картометрический	0,1	-
931	457204,70	2223745,20	Картометрический	0,1	-
932	457197,70	2223745,99	Картометрический	0,1	-
933	457190,94	2223744,77	Картометрический	0,1	-
934	457183,04	2223743,10	Картометрический	0,1	-
935	457190,37	2223749,91	Картометрический	0,1	-
936	457194,93	2223759,09	Картометрический	0,1	-
937	457197,07	2223771,27	Картометрический	0,1	-
938	457199,37	2223795,22	Картометрический	0,1	-
939	457211,73	2223817,93	Картометрический	0,1	-
940	457221,04	2223824,51	Картометрический	0,1	-
941	457222,41	2223825,48	Картометрический	0,1	-
942	457231,60	2223831,46	Картометрический	0,1	-
943	457277,84	2223852,79	Картометрический	0,1	-
807	457390,81	2223857,12	Картометрический	0,1	-
Часть № 3					
944	457245,89	2224435,46	Картометрический	0,1	-

1	2	3	4	5	6
945	457249,92	2224432,80	Картометрический	0,1	-
946	457251,15	2224427,61	Картометрический	0,1	-
947	457249,85	2224419,08	Картометрический	0,1	-
948	457246,32	2224410,16	Картометрический	0,1	-
949	457240,78	2224393,22	Картометрический	0,1	-
950	457240,44	2224385,78	Картометрический	0,1	-
951	457242,41	2224380,50	Картометрический	0,1	-
952	457245,86	2224372,96	Картометрический	0,1	-
953	457255,15	2224362,98	Картометрический	0,1	-
954	457266,97	2224355,91	Картометрический	0,1	-
955	457267,23	2224355,79	Картометрический	0,1	-
956	457275,24	2224352,05	Картометрический	0,1	-
957	457277,69	2224351,74	Картометрический	0,1	-
958	457279,99	2224352,97	Картометрический	0,1	-
959	457279,83	2224357,55	Картометрический	0,1	-
960	457279,30	2224359,73	Картометрический	0,1	-
961	457278,87	2224361,51	Картометрический	0,1	-
962	457279,07	2224363,41	Картометрический	0,1	-
963	457280,72	2224364,05	Картометрический	0,1	-
964	457281,99	2224364,26	Картометрический	0,1	-
965	457285,34	2224364,61	Картометрический	0,1	-
966	457295,04	2224369,07	Картометрический	0,1	-
967	457305,09	2224365,08	Картометрический	0,1	-
968	457313,10	2224359,33	Картометрический	0,1	-
969	457318,23	2224354,04	Картометрический	0,1	-
970	457318,36	2224352,85	Картометрический	0,1	-
971	457316,06	2224351,76	Картометрический	0,1	-
972	457309,17	2224352,35	Картометрический	0,1	-
973	457305,17	2224350,51	Картометрический	0,1	-
974	457304,03	2224347,85	Картометрический	0,1	-
975	457303,96	2224347,46	Картометрический	0,1	-
976	457303,61	2224345,62	Картометрический	0,1	-
977	457303,94	2224344,09	Картометрический	0,1	-
978	457304,21	2224342,82	Картометрический	0,1	-
979	457305,98	2224341,31	Картометрический	0,1	-
980	457310,11	2224340,41	Картометрический	0,1	-
981	457316,28	2224336,59	Картометрический	0,1	-
982	457326,32	2224333,29	Картометрический	0,1	-
983	457340,96	2224324,57	Картометрический	0,1	-
984	457357,84	2224318,07	Картометрический	0,1	-
985	457381,54	2224313,18	Картометрический	0,1	-
986	457401,05	2224308,15	Картометрический	0,1	-
987	457434,79	2224308,77	Картометрический	0,1	-
988	457451,40	2224313,44	Картометрический	0,1	-
989	457470,55	2224317,95	Картометрический	0,1	-
990	457485,66	2224326,03	Картометрический	0,1	-
991	457510,10	2224338,20	Картометрический	0,1	-
992	457533,05	2224340,61	Картометрический	0,1	-
993	457524,43	2224319,62	Картометрический	0,1	-
994	457514,85	2224296,24	Картометрический	0,1	-
995	457499,12	2224246,45	Картометрический	0,1	-
996	457495,26	2224227,14	Картометрический	0,1	-
997	457490,26	2224183,97	Картометрический	0,1	-
998	457486,03	2224132,35	Картометрический	0,1	-

1	2	3	4	5	6
999	457482,52	2224111,25	Картометрический	0,1	-
1000	457450,05	2224040,65	Картометрический	0,1	-
1001	457255,77	2224075,89	Картометрический	0,1	-
1002	457232,20	2224075,50	Картометрический	0,1	-
1003	457225,77	2224075,29	Картометрический	0,1	-
1004	457219,64	2224086,67	Картометрический	0,1	-
1005	457213,89	2224091,49	Картометрический	0,1	-
1006	457208,71	2224094,45	Картометрический	0,1	-
1007	457197,99	2224097,83	Картометрический	0,1	-
1008	457192,66	2224095,38	Картометрический	0,1	-
1009	457187,49	2224090,04	Картометрический	0,1	-
1010	457181,41	2224087,08	Картометрический	0,1	-
1011	457176,42	2224087,76	Картометрический	0,1	-
1012	457171,02	2224089,70	Картометрический	0,1	-
1013	457163,25	2224092,32	Картометрический	0,1	-
1014	457152,45	2224093,34	Картометрический	0,1	-
1015	457147,67	2224097,61	Картометрический	0,1	-
1016	457143,13	2224100,12	Картометрический	0,1	-
1017	457134,04	2224101,49	Картометрический	0,1	-
1018	457124,09	2224104,27	Картометрический	0,1	-
1019	457117,67	2224103,10	Картометрический	0,1	-
1020	457108,58	2224096,74	Картометрический	0,1	-
1021	457100,35	2224089,24	Картометрический	0,1	-
1022	457095,15	2224081,88	Картометрический	0,1	-
1023	457090,13	2224069,84	Картометрический	0,1	-
1024	457083,84	2224064,91	Картометрический	0,1	-
1025	457079,15	2224063,99	Картометрический	0,1	-
1026	457073,54	2224062,89	Картометрический	0,1	-
1027	457063,12	2224062,73	Картометрический	0,1	-
1028	457057,79	2224064,08	Картометрический	0,1	-
1029	457054,60	2224071,91	Картометрический	0,1	-
1030	457053,46	2224084,24	Картометрический	0,1	-
1031	457057,28	2224096,87	Картометрический	0,1	-
1032	457067,98	2224114,94	Картометрический	0,1	-
1033	457077,98	2224128,94	Картометрический	0,1	-
1034	457083,34	2224151,41	Картометрический	0,1	-
1035	457085,00	2224164,77	Картометрический	0,1	-
1036	457085,54	2224181,15	Картометрический	0,1	-
1037	457085,69	2224189,56	Картометрический	0,1	-
1038	457085,36	2224193,96	Картометрический	0,1	-
1039	457085,85	2224196,51	Картометрический	0,1	-
1040	457084,75	2224199,03	Картометрический	0,1	-
1041	457084,30	2224200,23	Картометрический	0,1	-
1042	457083,77	2224201,68	Картометрический	0,1	-
1043	457085,87	2224204,25	Картометрический	0,1	-
1044	457087,92	2224204,27	Картометрический	0,1	-
1045	457091,88	2224204,33	Картометрический	0,1	-
1046	457096,51	2224207,52	Картометрический	0,1	-
1047	457104,39	2224216,33	Картометрический	0,1	-
1048	457107,51	2224222,35	Картометрический	0,1	-
1049	457108,40	2224228,45	Картометрический	0,1	-
1050	457107,03	2224230,63	Картометрический	0,1	-
1051	457105,21	2224229,81	Картометрический	0,1	-
1052	457101,84	2224224,82	Картометрический	0,1	-

1	2	3	4	5	6
1053	457099,85	2224223,83	Картометрический	0,1	-
1054	457098,37	2224236,65	Картометрический	0,1	-
1055	457096,01	2224251,47	Картометрический	0,1	-
1056	457093,28	2224265,25	Картометрический	0,1	-
1057	457092,62	2224274,25	Картометрический	0,1	-
1058	457093,48	2224284,87	Картометрический	0,1	-
1059	457096,42	2224290,05	Картометрический	0,1	-
1060	457097,22	2224291,48	Картометрический	0,1	-
1061	457107,90	2224302,57	Картометрический	0,1	-
1062	457108,93	2224301,50	Картометрический	0,1	-
1063	457109,02	2224300,73	Картометрический	0,1	-
1064	457109,28	2224298,14	Картометрический	0,1	-
1065	457109,90	2224295,44	Картометрический	0,1	-
1066	457112,06	2224295,21	Картометрический	0,1	-
1067	457116,85	2224297,97	Картометрический	0,1	-
1068	457117,76	2224301,42	Картометрический	0,1	-
1069	457119,17	2224304,90	Картометрический	0,1	-
1070	457120,36	2224307,86	Картометрический	0,1	-
1071	457124,86	2224310,48	Картометрический	0,1	-
1072	457130,45	2224312,32	Картометрический	0,1	-
1073	457143,65	2224317,23	Картометрический	0,1	-
1074	457149,31	2224320,37	Картометрический	0,1	-
1075	457161,00	2224326,88	Картометрический	0,1	-
1076	457175,86	2224346,00	Картометрический	0,1	-
1077	457187,33	2224364,65	Картометрический	0,1	-
1078	457196,60	2224381,04	Картометрический	0,1	-
1079	457199,22	2224391,69	Картометрический	0,1	-
1080	457198,83	2224405,91	Картометрический	0,1	-
1081	457200,55	2224416,14	Картометрический	0,1	-
1082	457209,45	2224424,73	Картометрический	0,1	-
1083	457210,08	2224425,34	Картометрический	0,1	-
1084	457218,44	2224431,84	Картометрический	0,1	-
1085	457230,68	2224434,70	Картометрический	0,1	-
944	457245,89	2224435,46	Картометрический	0,1	-
Часть № 4					
1086	457965,75	2218684,50	Картометрический	0,1	-
1087	457960,53	2218610,01	Картометрический	0,1	-
1088	457948,24	2218434,84	Картометрический	0,1	-
1089	457592,08	2218642,13	Картометрический	0,1	-
1090	457510,38	2218651,47	Картометрический	0,1	-
1091	457617,06	2218659,21	Картометрический	0,1	-
1086	457965,75	2218684,50	Картометрический	0,1	-
Часть № 5					
1092	457163,79	2222848,43	Картометрический	0,1	-
1093	457169,04	2222843,93	Картометрический	0,1	-
1094	457172,95	2222838,94	Картометрический	0,1	-
1095	457175,36	2222832,90	Картометрический	0,1	-
1096	457176,21	2222825,13	Картометрический	0,1	-
1097	457181,00	2222823,41	Картометрический	0,1	-
1098	457194,11	2222829,40	Картометрический	0,1	-
1099	457206,27	2222832,97	Картометрический	0,1	-
1100	457214,21	2222828,60	Картометрический	0,1	-
1101	457215,72	2222819,97	Картометрический	0,1	-
1102	457206,93	2222779,39	Картометрический	0,1	-

1	2	3	4	5	6
1103	457208,22	2222738,76	Картометрический	0,1	-
1104	457195,20	2222722,43	Картометрический	0,1	-
1105	457175,19	2222704,90	Картометрический	0,1	-
1106	457158,28	2222700,00	Картометрический	0,1	-
1107	457139,07	2222684,23	Картометрический	0,1	-
1108	457115,43	2222657,27	Картометрический	0,1	-
1109	457106,25	2222643,57	Картометрический	0,1	-
1110	457102,03	2222633,23	Картометрический	0,1	-
1111	457101,65	2222621,67	Картометрический	0,1	-
1112	457105,94	2222613,46	Картометрический	0,1	-
1113	457114,68	2222604,59	Картометрический	0,1	-
1114	457160,58	2222601,86	Картометрический	0,1	-
1115	457092,84	2222595,80	Картометрический	0,1	-
1116	457080,78	2222631,12	Картометрический	0,1	-
1117	457111,12	2222682,70	Картометрический	0,1	-
1118	457144,67	2222739,71	Картометрический	0,1	-
1119	457122,59	2222784,74	Картометрический	0,1	-
1120	457152,82	2222831,49	Картометрический	0,1	-
1092	457163,79	2222848,43	Картометрический	0,1	-

Раздел 3							
Сведения о местоположении измененных (уточненных) границ объекта							
1. Система координат МСК-47 зона 2							
2. Сведения о характерных точках границ объекта							
Обозначение характерных точек границ	Существующие координаты, м		Измененные (уточненные) координаты, м		Метод определения координат характерной точки	Средняя квадратическая погрешность положения характерной точки (Mt), м	Описание обозначения точки на местности (при наличии)
	X	Y	X	Y			
1	2	3	4	5	6	7	8
-	-	-	-	-	-	-	-
3. Сведения о характерных точках части (частей) границ объекта							
-	-	-	-	-	-	-	-

Раздел 4

План границ объекта

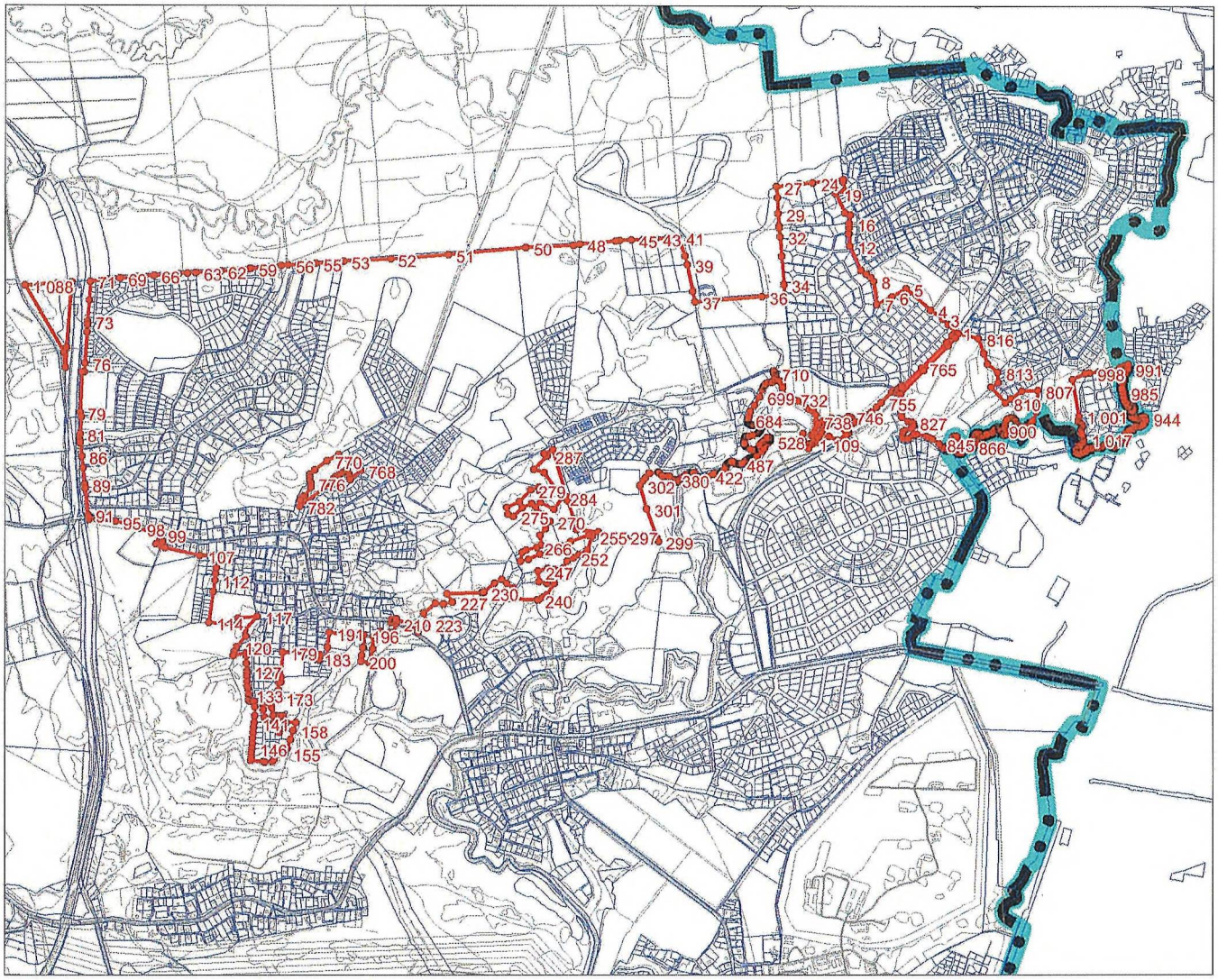

Масштаб 1:35 000

Используемые условные знаки и обозначения

граница поселения

границы объекта

границы земельных участков, учтенных в Едином государственном реестре недвижимости

1 характерные точки границ объекта

Подпись _____ Дата "16" 11 2026 г.

Место для оттиска печати (при наличии) лица, составившего описание местоположения границ объекта