КОМИТЕТ ГРАДОСТРОИТЕЛЬНОЙ ПОЛИТИКИ
ЛЕНИНГРАДСКОЙ ОБЛАСТИ

# ПРИКАЗ

от 26 ноября 2026 года № 155

**О внесении изменений в Правила землепользования и застройки муниципального образования Сосновское сельское поселение муниципального образования Приозерский муниципальный район Ленинградской области**

В соответствии с Градостроительным кодексом Российской Федерации, пунктом 1 части 2 статьи 1 областного закона от 7 июля 2014 года № 45-оз «О перераспределении полномочий в области градостроительной деятельности между органами государственной власти Ленинградской области и органами местного самоуправления Ленинградской области», пунктом 2.13 Положения о комитете градостроительной политики Ленинградской области, утвержденного постановлением Правительства Ленинградской области от 9 сентября 2019 года № 421, приказываю:

внести в Правила землепользования и застройки муниципального образования Сосновское сельское поселение муниципального образования Приозерский муниципальный район Ленинградской области, утвержденные решением Совета депутатов муниципального образования Сосновское сельское поселение муниципального образования Приозерский муниципальный район Ленинградской области от 20 августа 2014 года № 177 (с изменениями), изменения согласно приложению к настоящему приказу.

Председатель комитета И.Я. Кулаков

Приложение
к приказу комитета
градостроительной политики
Ленинградской области
от 26 ноября 2026 года № 155

Изменения в Правила землепользования и застройки
муниципального образования Сосновское сельское поселение
муниципального образования Приозерский муниципальный район
Ленинградской области

1. В оглавлении:

1.1. §3 «Зоны рекреационного назначения» главы 9 дополнить следующей позицией:

«Статья 59.1. Зона объектов отдыха, досуга и санаторно-курортного лечения».

1.2. Позицию:

«Статья 74. Ограничения использования земельных участков и объектов капитального строительства на территории зон санитарной охраны источников питьевого водоснабжения»

изложить в следующей редакции:

«Статья 74. Ограничения использования земельных участков и объектов капитального строительства на территории зон санитарной охраны источников питьевого и хозяйственно-бытового водоснабжения (I пояс, II пояс, III пояс)».

2. В таблице 37.1 «**Перечень территориальных зон**» статьи 37 главы 8 раздела «ЗОНЫ РЕКРЕАЦИОННОГО НАЗНАЧЕНИЯ» после строки:

«

| | |
|---|---|
| ТР-3 | Зона объектов отдыха, досуга и санаторно-курортного лечения |

»

дополнить строкой следующего содержания:

«

| | |
|---|---|
| ТР-3.1 | Зона объектов отдыха, досуга и санаторно-курортного лечения |

».

3. **§3 «Зоны рекреационного назначения»** главы 9 дополнить статьей 59.1 следующего содержания:

**«Статья 59.1. Зона объектов отдыха, досуга и санаторно-курортного лечения (ТР-3.1)**

1. Кодовое обозначение территориальной зоны – ТР-3.1
2. Виды разрешенного использования земельных участков:

| № п/п | Наименование вида разрешенного использования земельных участков | Код |
|---|---|---|
| Основные виды разрешенного использования | | |

| № п/п | Наименование вида разрешенного использования земельных участков | Код |
|---|---|---|
| 1 | Предоставление коммунальных услуг | 3.1.1 |
| 2 | Туристическое обслуживание | 5.2.1 |
| Условно разрешенные виды использования | | |
| 3 | Не установлены | – |
| Вспомогательные виды разрешенного использования | | |
| 4 | Не установлены | – |

3. Предельные размеры земельных участков, предельные параметры разрешенного строительства, реконструкции объектов капитального строительства:

| № п/п | Вид разрешенного использования земельного участка (код) | Предельные значения | |
|---|---|---|---|
| | | Минимальные | Максимальные |
| 1 | Предельные (минимальные и (или) максимальные) размеры земельных участков, в том числе их площадь, кв. м | | |
| 1.1 | 3.1.1, 5.2.1 | Не подлежат установлению | |
| 2 | Минимальные отступы от границ земельных участков в целях определения мест допустимого размещения зданий, строений, сооружений, за пределами которых запрещено строительство зданий, строений, сооружений, м | | |
| 2.1 | 5.2.1 | 3 | |
| 2.2 | 3.1.1 | Не подлежат установлению | |
| | Предельное количество этажей или предельная высота зданий, строений, сооружений | | |
| 3 | Предельное количество этажей зданий, строений, сооружений, эт | | |
| 3.1 | 5.2.1 | 3 | |
| 3.2 | 3.1.1 | Не подлежат установлению | |
| 4 | Максимальный процент застройки в границах земельного участка, определяемый как отношение суммарной площади земельного участка, которая может быть застроена, ко всей площади земельного участка, % | | |
| 4.1 | 5.2.1 | Не подлежат установлению | |
| 4.2 | 3.1.1 | Не подлежат установлению | |
| 5 | Максимальная этажность зданий, строений, сооружений | | |
| 5.1 | 5.2.1 | 2 | |
| 5.2 | 3.1.1 | Не подлежат установлению | |

4. Ограничения использования земельных участков и объектов капитального строительства, устанавливаемые в соответствии с законодательством Российской Федерации.

Оборот земельных участков осуществляется в соответствии с гражданским законодательством и Земельным кодексом Российской Федерации. Содержание ограничений оборота земельных участков устанавливается Земельным кодексом Российской Федерации, федеральными законами.

Ограничения использования земельных участков и объектов капитального строительства в границах зон с особыми условиями использования территории,

установленные федеральными законами или иными нормативными правовыми актами, указаны в главе 10 настоящих Правил.».

5. Пункт 3 перечня «**Перечень зон с особыми условиями использования территории**» статьи 72 главы 10 изложить в следующей редакции:

«3) зоны санитарной охраны источников питьевого и хозяйственно-бытового водоснабжения (I пояс, II пояс, III пояс);».

6. Статью 74 главы 10 изложить в новой редакции:

**«Статья 74. Ограничения использования земельных участков и объектов капитального строительства на территории зон санитарной охраны источников питьевого и хозяйственно-бытового водоснабжения (I пояс, II пояс, III пояс)**

1. Ограничения использования земельных участков и объектов капитального строительства в границах охранных зон санитарной защиты источников питьевого и хозяйственно-бытового водоснабжения устанавливаются в соответствии с действующим законодательством Российской Федерации, требованиями СанПиН 2.1.4.1110-02 «Зоны санитарной охраны источников водоснабжения и водопроводов питьевого назначения».

2. Решения об установлении, изменении зоны санитарной охраны источников питьевого и хозяйственно-бытового водоснабжения принимаются при наличии санитарно-эпидемиологического заключения о соответствии границ таких зон и ограничений использования земельных участков в границах таких зон санитарным правилам. Положение о зонах санитарной охраны источников питьевого и хозяйственно-бытового водоснабжения утверждается Правительством Российской Федерации.».

6. На карте градостроительного зонирования:

6.1. Изменить границы территориальных зон: ТЖ-2-1 «Зона малоэтажной жилой застройки индивидуальными жилыми домами», ТЖ-3 «Зона малоэтажной жилой застройки одноквартирными и многоквартирными жилыми домами».

6.2. Установить границы территориальной зоны ТР-3.1 «Зона объектов отдыха, досуга и санаторно-курортного лечения».

7. На карте границ зон с особыми условиями использования территорий:

7.1. Уточнить границы зоны с особыми условиями использования территорий «Санитарно-защитные зоны».

7.2. Отобразить границы зоны санитарной охраны источников питьевого и хозяйственно-бытового водоснабжения (I пояс, II пояс, III пояс).

8. В приложении к Правилам землепользования и застройки муниципального образования Сосновское сельское поселение муниципального образования Приозерский муниципальный район Ленинградской области «Сведения о границах территориальных зон»:

8.1. Изменить описание местоположения границ территориальных зон ТЖ-2-1 «Зона малоэтажной жилой застройки индивидуальными жилыми домами» и ТЖ-3 «Зона малоэтажной жилой застройки одноквартирными и многоквартирными жилыми домами».

8.2. Дополнить приложение описанием местоположения границ территориальной зоны ТР-3.1 «Зона объектов отдыха, досуга и санаторно-курортного лечения».

## УСЛОВНЫЕ ОБОЗНАЧЕНИЯ

Граница муниципального образования Приозерский муниципальный район
Граница муниципального образования Сосновское сельское поселение
Границы населённых пунктов
Границы территориальных зон

### ТЕРРИТОРИАЛЬНЫЕ ЗОНЫ

**Жилые зоны:**

- Зона дачного строительства
- ТЖ-2-1 Зона малоэтажной жилой застройки индивидуальными жилыми домами
- Зона малоэтажной жилой застройки индивидуальными, одноквартирными и многоквартирными жилыми домами
- ТЖ-3 Зона малоэтажной жилой застройки одноквартирными и многоквартирными жилыми домами
- Зона среднеэтажной жилой застройки

**Общественно-деловые зоны:**

- Зона многофункциональной общественно-деловой застройки
- Подзона многофункциональной общественно-деловой застройки вдоль автомобильной дороги регионального значения Санкт-Петербург - Сортавала в пределах деревни Новокипово
- Зона объектов социального назначения
- Зона учреждений здравоохранения
- Зона культовых сооружений

**Зоны рекреационного назначения:**

- Зона спортивных сооружений
- Зона зелёных насаждений общего пользования
- Зона объектов отдыха, досуга и санаторно-курортного лечения
- ТР-3.1 Зона объектов отдыха, досуга и санаторно-курортного лечения

**Производственные зоны:**

- Зона производственных предприятий IV-V классов опасности с включением объектов общественно-деловой застройки
- Зона производственных предприятий III-IV классов опасности с включением объектов общественно-деловой застройки

**Зоны инженерной инфраструктуры:**

- Зона объектов инженерной инфраструктуры

**Зоны транспортной инфраструктуры:**

- Зона улично-дорожной сети
- Зона объектов транспортной инфраструктуры
- Зона объектов железнодорожного транспорта

**Зоны сельскохозяйственного использования:**

- Зона ведения садоводства и дачного хозяйства
- Зона ведения личного подсобного хозяйства и огородничества

**Зоны специального назначения:**

- Зона кладбищ
- Зона объектов размещения отходов потребления
- Зона зелёных насаждений, выполняющих специальные функции

**Территории, применительно к которым не установлены градостроительные регламенты:**

- Земли, покрытые поверхностными водами
- Земли лесного фонда, земли запаса, сельскохозяйственные угодья в составе земель сельскохозяйственного назначения, земли особо охраняемых природных территорий

### Фрагмент 1

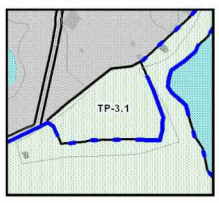


### Фрагмент 2

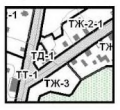


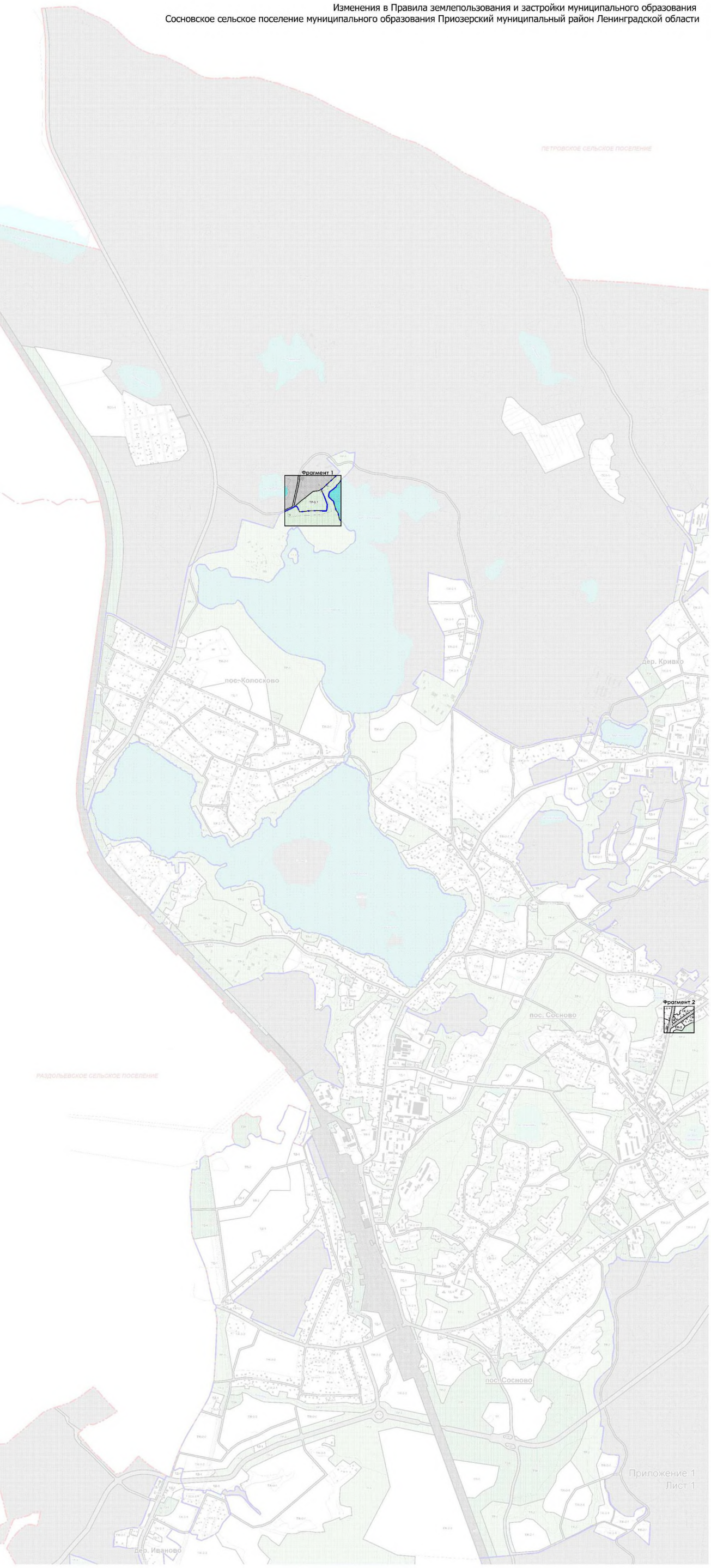

## УСЛОВНЫЕ ОБОЗНАЧЕНИЯ

Граница муниципального образования Приозерский муниципальный район
Граница муниципального образования Сосновское сельское поселение
Границы населённых пунктов
Границы территориальных зон

### ТЕРРИТОРИАЛЬНЫЕ ЗОНЫ

**Жилые зоны:**
- Ж-1 Зона дачного строительства
- Ж-2-1 Зона малоэтажной жилой застройки индивидуальными жилыми домами
- Ж-2-2 Зона малоэтажной жилой застройки индивидуальными, одноквартирными и многоквартирными жилыми домами
- Ж-3 Зона малоэтажной жилой застройки одноквартирными и многоквартирными жилыми домами
- Ж-4 Зона среднеэтажной жилой застройки

**Общественно-деловые зоны:**
- О-1 Зона многофункциональной общественно-деловой застройки
- О-1-1 Подзона многофункциональной общественно-деловой застройки вдоль автомобильной дороги регионального значения Санкт-Петербург - Сортавала в пределах деревни Новосеминово
- О-2 Зона объектов социального назначения
- О-3 Зона учреждений здравоохранения
- О-4 Зона культовых сооружений

**Зоны рекреационного назначения:**
- Р-1 Зона спортивных сооружений
- Р-2 Зона зелёных насаждений общего пользования
- Р-3 Зона объектов отдыха, досуга и санаторно-курортного лечения

**Производственные зоны:**
- П-1 Зона производственных предприятий IV-V классов опасности с включением объектов общественно-деловой застройки
- П-2 Зона производственных предприятий III-IV классов опасности с включением объектов общественно-деловой застройки

**Зоны инженерной инфраструктуры:**
- И-1 Зона объектов инженерной инфраструктуры

**Зоны транспортной инфраструктуры:**
- Т-1 Зона улично-дорожной сети
- Т-2 Зона объектов транспортной инфраструктуры
- Т-3 Зона объектов железнодорожного транспорта

**Зоны сельскохозяйственного использования:**
- СХ-1 Зона ведения садоводства и дачного хозяйства
- СХ-2 Зона ведения личного подсобного хозяйства и огородничества

**Зоны специального назначения:**
- СП Зона кладбищ
- СО Зона объектов размещения отходов потребления
- СЗ-1 Зона зелёных насаждений, выполняющих специальные функции

**Территории, применительно к которым не установлены градостроительные регламенты:**
- Земли, покрытые поверхностными водами
- Земли лесного фонда, земли запаса, сельскохозяйственные угодья в составе земель сельскохозяйственного назначения, земли особо охраняемых природных территорий

**Фрагмент 2**

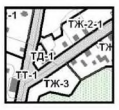

## УСЛОВНЫЕ ОБОЗНАЧЕНИЯ

- Граница муниципального образования Приозерский муниципальный район
- Граница муниципального образования Сосновское сельское поселение
- Границы населённых пунктов
- Граница территориальных зон

### ТЕРРИТОРИАЛЬНЫЕ ЗОНЫ

**Жилые зоны:**

- ТЖ-1 Зона данного строительства
- ТЖ-2-1 Зона малоэтажной жилой застройки индивидуальными жилыми домами
- ТЖ-2-2 Зона малоэтажной жилой застройки индивидуальными, одноквартирными и многоквартирными жилыми домами
- ТЖ-3 Зона малоэтажной жилой застройки одноквартирными и многоквартирными жилыми домами
- ТЖ-4 Зона среднеэтажной жилой застройки

**Общественно-деловые зоны:**

- ТД-1 Зона многофункциональной общественно-деловой застройки
- ТД-1-1 Подзона многофункциональной общественно-деловой застройки вдоль автомобильной дороги регионального значения Санкт-Петербург - Сортавала в пределах деревни Новолисино
- ТД-2 Зона объектов социального назначения
- ТД-3 Зона учреждений здравоохранения
- ТД-4 Зона культовых сооружений

**Зоны рекреационного назначения:**

- ТР-1 Зона зелёных насаждений общего пользования
- ТР-2 Зона спортивных сооружений
- ТР-3 Зона объектов отдыха, досуга и санаторно-курортного лечения
- ТР-3.1 Зона объектов отдыха, досуга и санаторно-курортного лечения

**Производственные зоны:**

- ТП-1 Зона производственных предприятий IV-V классов опасности с включением объектов общественно-деловой застройки
- ТП-2 Зона производственных предприятий III-IV классов опасности с включением объектов общественно-деловой застройки

**Зоны инженерной инфраструктуры:**

- ТИ-1 Зона объектов инженерной инфраструктуры

**Зоны транспортной инфраструктуры:**

- ТТ-1-1 Зона улично-дорожной сети
- ТТ-1-2 Зона объектов транспортной инфраструктуры
- ТТ-1-3 Зона объектов железнодорожного транспорта

**Зоны сельскохозяйственного использования:**

- ТСХ-1 Зона ведения садоводства и дачного хозяйства
- ТСХ-2 Зона ведения личного подсобного хозяйства и огородничества

**Зоны специального назначения:**

- ТС Зона кладбищ
- ТО Зона объектов размещения отходов потребления
- ТЗН Зона зелёных насаждений, выполняющих специальные функции

**Территории, применительно к которым не установлены градостроительные регламенты:**

- Земли, покрытые поверхностными водами
- Земли лесного фонда, земли запаса, сельскохозяйственные угодья в составе земель сельскохозяйственного назначения, земли особо охраняемых природных территорий

### ЗОНЫ С ОСОБЫМИ УСЛОВИЯМИ ИСПОЛЬЗОВАНИЯ ТЕРРИТОРИИ

- Санитарно-защитные зоны
- Санитарные разрывы
- Водоохранные зоны
- Прибрежные защитные полосы
- Береговые полосы
- Зоны санитарной охраны источников питьевого водоснабжения
- Охранные зоны линий электропередач
- Охранные зоны стационарных пунктов наблюдений за состоянием окружающей природной среды, её загрязнением
- Территории объектов культурного наследия
- Охранные зоны объектов культурного наследия
- Зоны регулирования застройки и хозяйственной деятельности
- Зоны охраняемого природного ландшафта

### Фрагмент 1

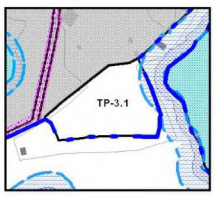


### Фрагмент 2




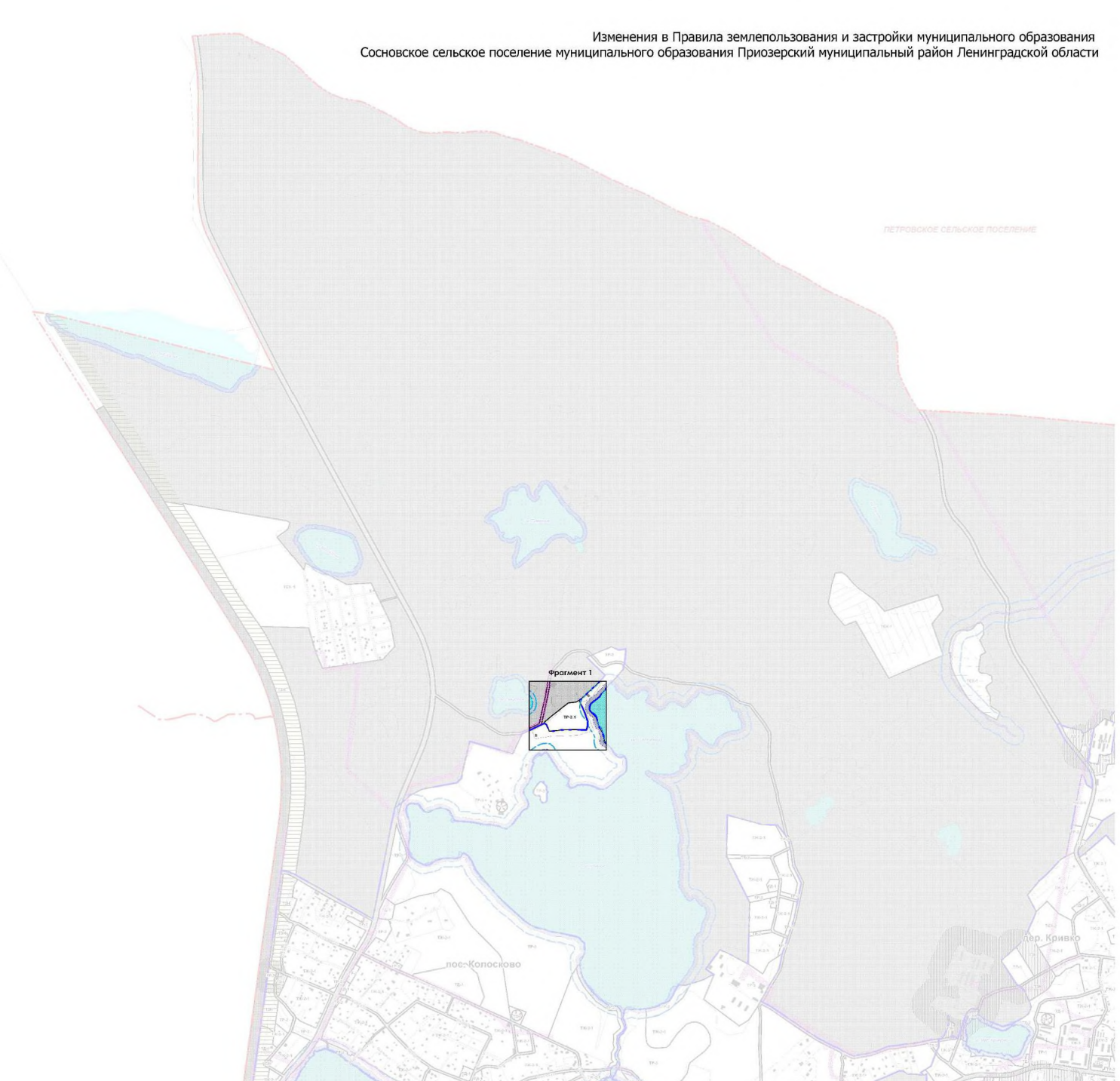

## УСЛОВНЫЕ ОБОЗНАЧЕНИЯ

- Граница муниципального образования Приозерский муниципальный район
- Граница муниципального образования Сосновское сельское поселение
- Границы населённых пунктов
- Границы территориальных зон

### ТЕРРИТОРИАЛЬНЫЕ ЗОНЫ

**Жилые зоны:**

- Зона дачного строительства
- ТЖ-2-1 Зона малоэтажной жилой застройки индивидуальными жилыми домами
- Зона малоэтажной жилой застройки индивидуальными, одноквартирными и многоквартирными жилыми домами
- ТЖ-3 Зона малоэтажной жилой застройки одноквартирными и многоквартирными жилыми домами
- Зона среднеэтажной жилой застройки

**Общественно-деловые зоны:**

- Зона многофункциональной общественно-деловой застройки
- Подзона многофункциональной общественно-деловой застройки вдоль автомобильной дороги регионального значения Санкт-Петербург - Сортавала в пределах деревни Новожилово
- Зона объектов социального назначения
- Зона учреждений здравоохранения
- Зона культовых сооружений

**Зоны рекреационного назначения:**

- Зона зелёных насаждений общего пользования
- Зона спортивных сооружений
- Зона объектов отдыха, досуга и санаторно-курортного лечения

**Производственные зоны:**

- Зона производственных предприятий IV-V классов опасности с включением объектов общественно-деловой застройки
- Зона производственных предприятий III-IV классов опасности с включением объектов общественно-деловой застройки

**Зоны инженерной инфраструктуры:**

- Зона объектов инженерной инфраструктуры

**Зоны транспортной инфраструктуры:**

- Зона улично-дорожной сети
- Зона объектов транспортной инфраструктуры
- Зона объектов железнодорожного транспорта

**Зоны сельскохозяйственного использования:**

- Зона ведения садоводства и дачного хозяйства
- Зона ведения личного подсобного хозяйства и огородничества

**Зоны специального назначения:**

- Зона кладбищ
- Зона объектов размещения отходов потребления
- Зона зелёных насаждений, выполняющих специальные функции

**Территории, применительно к которым не установлены градостроительные регламенты:**

- Земли, покрытые поверхностными водами
- Земли лесного фонда, земли запаса, сельскохозяйственные угодья в составе земель сельскохозяйственного назначения, земли особо охраняемых природных территорий

### ЗОНЫ С ОСОБЫМИ УСЛОВИЯМИ ИСПОЛЬЗОВАНИЯ ТЕРРИТОРИЙ

- Санитарно-защитные зоны
- Санитарные разрывы
- Водоохранные зоны
- Прибрежные защитные полосы
- Береговые полосы
- Зоны санитарной охраны источников питьевого водоснабжения
- Охранные зоны линий электропередач
- Охранные зоны стационарных пунктов наблюдений за состоянием окружающей природной среды, её загрязнением
- Территории объектов культурного наследия
- Охранные зоны объектов культурного наследия
- Зоны регулирования застройки и хозяйственной деятельности
- Зоны охраняемого природного ландшафта

**Фрагмент 2**

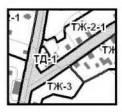

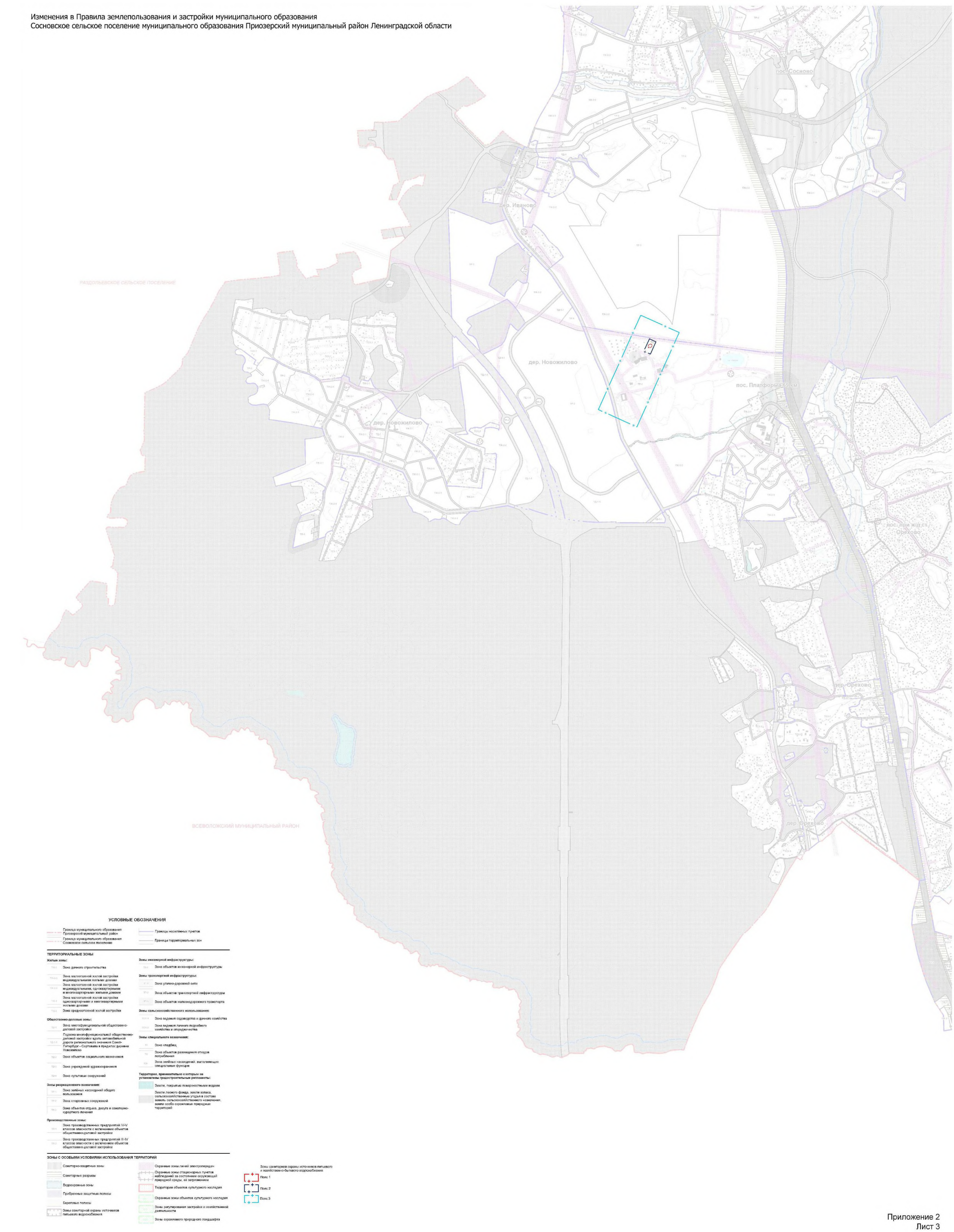


## УСЛОВНЫЕ ОБОЗНАЧЕНИЯ

- Граница муниципального образования Приозерский муниципальный район
- Граница муниципального образования Сосновское сельское поселение
- Границы населённых пунктов
- Границы территориальных зон

### ТЕРРИТОРИАЛЬНЫЕ ЗОНЫ

**Жилые зоны:**

- ТЖ-1 Зона дачного строительства
- ТЖ-2-1 Зона малоэтажной жилой застройки индивидуальными жилыми домами
- ТЖ-2-2 Зона малоэтажной жилой застройки индивидуальными, одноквартирными и многоквартирными жилыми домами
- ТЖ-3 Зона малоэтажной жилой застройки одноквартирными и многоквартирными жилыми домами
- ТЖ-4 Зона среднеэтажной жилой застройки

**Общественно-деловые зоны:**

- ТД-1 Зона многофункциональной общественно-деловой застройки
- ТД-1-1 Подзона многофункциональной общественно-деловой застройки вдоль автомобильной дороги регионального значения Санкт-Петербург - Сортавала в пределах деревни Новожилово
- ТД-2 Зона объектов социального назначения
- ТД-3 Зона учреждений здравоохранения
- ТД-4 Зона культовых сооружений

**Зоны рекреационного назначения:**

- ТР-1 Зона зелёных насаждений общего пользования
- ТР-2 Зона спортивных сооружений
- ТР-3 Зона объектов отдыха, досуга и санаторно-курортного лечения

**Производственные зоны:**

- ТП-1 Зона производственных предприятий IV-V классов опасности с включением объектов общественно-деловой застройки
- ТП-2 Зона производственных предприятий III-IV классов опасности с включением объектов общественно-деловой застройки

**Зоны инженерной инфраструктуры:**

- ТИ-1 Зона объектов инженерной инфраструктуры

**Зоны транспортной инфраструктуры:**

- ТТ-1 Зона улично-дорожной сети
- ТТ-2 Зона объектов транспортной инфраструктуры
- ТТ-3 Зона объектов железнодорожного транспорта

**Зоны сельскохозяйственного использования:**

- ТСХ-1 Зона ведения садоводства и дачного хозяйства
- ТСХ-2 Зона ведения личного подсобного хозяйства и огородничества

**Зоны специального назначения:**

- ТС Зона кладбищ
- ТО Зона объектов размещения отходов потребления
- ТЗН Зона зелёных насаждений, выполняющих специальные функции

**Территории, применительно к которым не установлены градостроительные регламенты:**

- Земли, покрытые поверхностными водами
- Земли лесного фонда, земли запаса, сельскохозяйственные угодья в составе земель сельскохозяйственного назначения, земли особо охраняемых природных территорий

### ЗОНЫ С ОСОБЫМИ УСЛОВИЯМИ ИСПОЛЬЗОВАНИЯ ТЕРРИТОРИИ

- Санитарно-защитные зоны
- Санитарные разрывы
- Водоохранные зоны
- Прибрежные защитные полосы
- Береговые полосы
- Зоны санитарной охраны источников питьевого водоснабжения
- Охранные зоны линий электропередач
- Охранные зоны стационарных пунктов наблюдений за состоянием окружающей природной среды, её загрязнением
- Территории объектов культурного наследия
- Охранные зоны объектов культурного наследия
- Зоны регулирования застройки и хозяйственной деятельности
- Зоны охраняемого природного ландшафта

Зоны санитарной охраны источников питьевого и хозяйственно-бытового водоснабжения

- Пояс 1
- Пояс 2
- Пояс 3

Приложение 2
Лист 3

# ГРАФИЧЕСКОЕ ОПИСАНИЕ
## местоположения границ населенных пунктов, территориальных зон, особо охраняемых природных территорий, зон с особыми условиями использования территории

## Территориальная зона малоэтажной жилой застройки индивидуальными жилыми домами (ТЖ-2-1)

(наименование объекта, местоположение границ которого описано (далее - объект))

## Раздел 1

## Сведения об объекте

| № п/п | Характеристики объекта | Описание характеристик |
|---|---|---|
| 1 | 2 | 3 |
| 1 | Местоположение объекта | Ленинградская область, м.р-н Приозерский, с.п Сосновское |
| 2 | Площадь объекта +/- величина погрешности определения площади (Р +/- Дельта Р) | 2277 +/- 835 м² |
| 3 | Иные характеристики объекта | - |

## Раздел 2

## Сведения о местоположении границ объекта

1. Система координат -

2. Сведения о характерных точках границ объекта

| Обозначение характерных точек границ | Координаты, м | | Метод определения координат характерной точки | Средняя квадратическая погрешность положения характерной точки (Mt), м | Описание обозначения точки на местности (при наличии) |
|---|---|---|---|---|---|
| | X | Y | | | |
| 1 | 2 | 3 | 4 | 5 | 6 |
| - | - | - | - | - | - |

3. Сведения о характерных точках части (частей) границы объекта

| Обозначение характерных точек части границы | Координаты, м | | Метод определения координат характерной точки | Средняя квадратическая погрешность положения характерной точки (Mt), м | Описание обозначения точки на местности (при наличии) |
|---|---|---|---|---|---|
| | X | Y | | | |
| 1 | 2 | 3 | 4 | 5 | 6 |
| - | - | - | - | - | - |

## Раздел 3

## Сведения о местоположении измененных (уточненных) границ объекта

1. Система координат МСК-47, зона 2

2. Сведения о характерных точках границ объекта

| Обозначение характерных точек границ | Существующие координаты, м | | Измененные (уточненные) координаты, м | | Метод определения координат характерной точки | Средняя квадратическая погрешность положения характерной точки (Mt), м | Описание обозначения точки на местности (при наличии) |
|---|---|---|---|---|---|---|---|
| | X | Y | X | Y | | | |
| 1 | 2 | 3 | 4 | 5 | 6 | 7 | 8 |
| 1 | - | - | 496288.11 | 2212706.49 | Картометрический метод | 5 | Закрепление отсутствует |
| 2 | - | - | 496309.18 | 2212697.45 | Картометрический метод | 5 | Закрепление отсутствует |
| 3 | - | - | 496317.29 | 2212693.93 | Картометрический метод | 5 | Закрепление отсутствует |
| 4 | - | - | 496334.38 | 2212686.82 | Картометрический метод | 5 | Закрепление отсутствует |
| 5 | - | - | 496339.67 | 2212684.57 | Картометрический метод | 5 | Закрепление отсутствует |
| 6 | - | - | 496328.25 | 2212657.07 | Картометрический метод | 5 | Закрепление отсутствует |
| 7 | - | - | 496277.19 | 2212679.12 | Картометрический метод | 5 | Закрепление отсутствует |
| 1 | - | - | 496288.11 | 2212706.49 | Картометрический метод | 5 | Закрепление отсутствует |
| 8 | - | - | 506307.79 | 2212104.74 | Картометрический метод | 5 | Закрепление отсутствует |
| 9 | - | - | 506312.68 | 2212101.41 | Картометрический метод | 5 | Закрепление отсутствует |
| 10 | - | - | 506317.40 | 2212098.73 | Картометрический метод | 5 | Закрепление отсутствует |
| 11 | - | - | 506323.91 | 2212095.04 | Картометрический метод | 5 | Закрепление отсутствует |
| 12 | - | - | 506330.30 | 2212091.42 | Картометрический метод | 5 | Закрепление отсутствует |
| 13 | - | - | 506334.87 | 2212088.36 | Картометрический метод | 5 | Закрепление отсутствует |
| 14 | - | - | 506347.13 | 2212080.39 | Картометрический метод | 5 | Закрепление отсутствует |
| 15 | - | - | 506342.75 | 2212072.15 | Картометрический метод | 5 | Закрепление отсутствует |
| 16 | - | - | 506327.87 | 2212082.45 | Картометрический метод | 5 | Закрепление отсутствует |
| 17 | - | - | 506327.78 | 2212082.96 | Картометрический метод | 5 | Закрепление отсутствует |
| 18 | - | - | 506326.82 | 2212081.24 | Картометрический метод | 5 | Закрепление отсутствует |
| 19 | - | - | 506320.83 | 2212084.95 | Картометрический метод | 5 | Закрепление отсутствует |
| 20 | - | - | 506320.08 | 2212085.43 | Картометрический метод | 5 | Закрепление отсутствует |
| 21 | - | - | 506316.81 | 2212087.50 | Картометрический метод | 5 | Закрепление отсутствует |

2. Сведения о характерных точках границ объекта

| Обозначение характерных точек границ | Существующие координаты, м | | Измененные (уточненные) координаты, м | | Метод определения координат характерной точки | Средняя квадратическая погрешность положения характерной точки (Mt), м | Описание обозначения точки на местности (при наличии) |
|---|---|---|---|---|---|---|---|
| | X | Y | X | Y | | | |
| 1 | 2 | 3 | 4 | 5 | 6 | 7 | 8 |
| 22 | - | - | 506312.16 | 2212090.55 | Картометрический метод | 5 | Закрепление отсутствует |
| 23 | - | - | 506306.13 | 2212081.34 | Картометрический метод | 5 | Закрепление отсутствует |
| 24 | - | - | 506304.16 | 2212078.44 | Картометрический метод | 5 | Закрепление отсутствует |
| 25 | - | - | 506296.11 | 2212084.36 | Картометрический метод | 5 | Закрепление отсутствует |
| 26 | - | - | 506295.25 | 2212085.00 | Картометрический метод | 5 | Закрепление отсутствует |
| 27 | - | - | 506295.79 | 2212087.93 | Картометрический метод | 5 | Закрепление отсутствует |
| 28 | - | - | 506300.73 | 2212096.77 | Картометрический метод | 5 | Закрепление отсутствует |
| 29 | - | - | 506301.98 | 2212096.77 | Картометрический метод | 5 | Закрепление отсутствует |
| 30 | - | - | 506304.07 | 2212100.37 | Картометрический метод | 5 | Закрепление отсутствует |
| 8 | - | - | 506307.79 | 2212104.74 | Картометрический метод | 5 | Закрепление отсутствует |

3. Сведения о характерных точках части (частей) границы объекта

| Обозначение характерных точек части границы | Существующие координаты, м | | Измененные (уточненные) координаты, м | | Метод определения координат характерной точки | Средняя квадратическая погрешность положения характерной точки (Mt), м | Описание обозначения точки на местности (при наличии) |
|---|---|---|---|---|---|---|---|
| | X | Y | X | Y | | | |
| 1 | 2 | 3 | 4 | 5 | 6 | 7 | 8 |
| - | - | - | - | - | - | - | |

# ТЕКСТОВОЕ ОПИСАНИЕ
## местоположения границ населенных пунктов, территориальных зон

| Прохождение границы | | Описание прохождения границы |
|---|---|---|
| от точки | до точки | |
| **1** | **2** | **3** |
| 1 | 2 | - |
| 2 | 3 | - |
| 3 | 4 | - |
| 4 | 5 | - |
| 5 | 6 | - |
| 6 | 7 | - |
| 7 | 1 | - |
| 8 | 9 | - |
| 9 | 10 | - |
| 10 | 11 | - |
| 11 | 12 | - |
| 12 | 13 | - |
| 13 | 14 | - |
| 14 | 15 | - |
| 15 | 16 | - |
| 16 | 17 | - |
| 17 | 18 | - |
| 18 | 19 | - |
| 19 | 20 | - |
| 20 | 21 | - |
| 21 | 22 | - |
| 22 | 23 | - |
| 23 | 24 | - |
| 24 | 25 | - |
| 25 | 26 | - |
| 26 | 27 | - |
| 27 | 28 | - |
| 28 | 29 | - |
| 29 | 30 | - |
| 30 | 8 | - |

# ГРАФИЧЕСКОЕ ОПИСАНИЕ
## местоположения границ населенных пунктов, территориальных зон, особо охраняемых природных территорий, зон с особыми условиями использования территории

## Территориальная зона малоэтажной жилой застройки одноквартирными и многоквартирными жилыми домами (ТЖ-3)

(наименование объекта, местоположение границ которого описано (далее - объект))

### Раздел 1

### Сведения об объекте

| № п/п | Характеристики объекта | Описание характеристик |
|---|---|---|
| 1 | 2 | 3 |
| 1 | Местоположение объекта | Ленинградская область, м.р-н Приозерский, с.п Сосновское |
| 2 | Площадь объекта +/- величина погрешности определения площади (Р +/- Дельта Р) | 417945 +/- 11314 м² |
| 3 | Иные характеристики объекта | - |

## Раздел 2

## Сведения о местоположении границ объекта

1. Система координат -

2. Сведения о характерных точках границ объекта

| Обозначение характерных точек границ | Координаты, м | | Метод определения координат характерной точки | Средняя квадратическая погрешность положения характерной точки (Mt), м | Описание обозначения точки на местности (при наличии) |
|---|---|---|---|---|---|
| | X | Y | | | |
| 1 | 2 | 3 | 4 | 5 | 6 |
| - | - | - | - | - | - |

3. Сведения о характерных точках части (частей) границы объекта

| Обозначение характерных точек части границы | Координаты, м | | Метод определения координат характерной точки | Средняя квадратическая погрешность положения характерной точки (Mt), м | Описание обозначения точки на местности (при наличии) |
|---|---|---|---|---|---|
| | X | Y | | | |
| 1 | 2 | 3 | 4 | 5 | 6 |
| - | - | - | - | - | - |

## Раздел 3

## Сведения о местоположении измененных (уточненных) границ объекта

1. Система координат МСК-47, зона 2

2. Сведения о характерных точках границ объекта

| Обозначение характерных точек границ | Существующие координаты, м | | Измененные (уточненные) координаты, м | | Метод определения координат характерной точки | Средняя квадратическая погрешность положения характерной точки (Mt), м | Описание обозначения точки на местности (при наличии) |
|---|---|---|---|---|---|---|---|
| | X | Y | X | Y | | | |
| 1 | 2 | 3 | 4 | 5 | 6 | 7 | 8 |
| 1 | - | - | 506297.69 | 2212029.18 | Картометрический метод | 5 | Закрепление отсутствует |
| 2 | - | - | 506277.54 | 2212021.27 | Картометрический метод | 5 | Закрепление отсутствует |
| 3 | - | - | 506236.53 | 2212012.85 | Картометрический метод | 5 | Закрепление отсутствует |
| 4 | - | - | 506189.62 | 2212003.35 | Картометрический метод | 5 | Закрепление отсутствует |
| 5 | - | - | 506143.83 | 2211993.90 | Картометрический метод | 5 | Закрепление отсутствует |
| 6 | - | - | 506143.83 | 2211993.94 | Картометрический метод | 5 | Закрепление отсутствует |
| 7 | - | - | 506076.70 | 2211980.05 | Картометрический метод | 5 | Закрепление отсутствует |
| 8 | - | - | 506066.15 | 2211977.28 | Картометрический метод | 5 | Закрепление отсутствует |
| 9 | - | - | 506048.92 | 2211972.75 | Картометрический метод | 5 | Закрепление отсутствует |
| 10 | - | - | 506048.85 | 2211972.73 | Картометрический метод | 5 | Закрепление отсутствует |
| 11 | - | - | 506038.25 | 2211969.95 | Картометрический метод | 5 | Закрепление отсутствует |
| 12 | - | - | 506038.27 | 2211969.88 | Картометрический метод | 5 | Закрепление отсутствует |
| 13 | - | - | 506017.45 | 2211964.23 | Картометрический метод | 5 | Закрепление отсутствует |
| 14 | - | - | 505996.24 | 2211958.18 | Картометрический метод | 5 | Закрепление отсутствует |
| 15 | - | - | 505972.42 | 2211950.80 | Картометрический метод | 5 | Закрепление отсутствует |
| 16 | - | - | 505954.29 | 2211945.48 | Картометрический метод | 5 | Закрепление отсутствует |
| 17 | - | - | 505803.44 | 2211876.65 | Картометрический метод | 5 | Закрепление отсутствует |
| 18 | - | - | 505746.64 | 2211850.60 | Картометрический метод | 5 | Закрепление отсутствует |
| 19 | - | - | 505753.68 | 2211829.96 | Картометрический метод | 5 | Закрепление отсутствует |
| 20 | - | - | 505728.56 | 2211818.93 | Картометрический метод | 5 | Закрепление отсутствует |
| 21 | - | - | 505719.92 | 2211842.35 | Картометрический метод | 5 | Закрепление отсутствует |
| 22 | - | - | 505708.15 | 2211838.32 | Картометрический метод | 5 | Закрепление отсутствует |

2. Сведения о характерных точках границ объекта

| Обозначение характерных точек границ | Существующие координаты, м | | Измененные (уточненные) координаты, м | | Метод определения координат характерной точки | Средняя квадратическая погрешность положения характерной точки (Mt), м | Описание обозначения точки на местности (при наличии) |
|---|---|---|---|---|---|---|---|
| | X | Y | X | Y | | | |
| 1 | 2 | 3 | 4 | 5 | 6 | 7 | 8 |
| 23 | - | - | 505685.71 | 2211838.18 | Картометрический метод | 5 | Закрепление отсутствует |
| 24 | - | - | 505649.93 | 2211847.11 | Картометрический метод | 5 | Закрепление отсутствует |
| 25 | - | - | 505647.53 | 2211843.64 | Картометрический метод | 5 | Закрепление отсутствует |
| 26 | - | - | 505677.44 | 2211800.53 | Картометрический метод | 5 | Закрепление отсутствует |
| 27 | - | - | 505732.01 | 2211755.47 | Картометрический метод | 5 | Закрепление отсутствует |
| 28 | - | - | 505751.40 | 2211764.93 | Картометрический метод | 5 | Закрепление отсутствует |
| 29 | - | - | 505763.23 | 2211767.51 | Картометрический метод | 5 | Закрепление отсутствует |
| 30 | - | - | 505776.44 | 2211764.57 | Картометрический метод | 5 | Закрепление отсутствует |
| 31 | - | - | 505842.84 | 2211716.68 | Картометрический метод | 5 | Закрепление отсутствует |
| 32 | - | - | 505870.93 | 2211696.06 | Картометрический метод | 5 | Закрепление отсутствует |
| 33 | - | - | 505886.00 | 2211679.14 | Картометрический метод | 5 | Закрепление отсутствует |
| 34 | - | - | 505890.08 | 2211675.77 | Картометрический метод | 5 | Закрепление отсутствует |
| 35 | - | - | 505897.87 | 2211673.88 | Картометрический метод | 5 | Закрепление отсутствует |
| 36 | - | - | 505899.97 | 2211672.37 | Картометрический метод | 5 | Закрепление отсутствует |
| 37 | - | - | 505937.32 | 2211723.31 | Картометрический метод | 5 | Закрепление отсутствует |
| 38 | - | - | 505941.92 | 2211734.92 | Картометрический метод | 5 | Закрепление отсутствует |
| 39 | - | - | 505898.13 | 2211862.28 | Картометрический метод | 5 | Закрепление отсутствует |
| 40 | - | - | 505898.05 | 2211862.29 | Картометрический метод | 5 | Закрепление отсутствует |
| 41 | - | - | 505890.24 | 2211887.74 | Картометрический метод | 5 | Закрепление отсутствует |
| 42 | - | - | 505932.38 | 2211910.42 | Картометрический метод | 5 | Закрепление отсутствует |
| 43 | - | - | 505972.46 | 2211931.53 | Картометрический метод | 5 | Закрепление отсутствует |
| 44 | - | - | 505986.53 | 2211836.43 | Картометрический метод | 5 | Закрепление отсутствует |
| 45 | - | - | 505993.10 | 2211802.89 | Картометрический метод | 5 | Закрепление отсутствует |
| 46 | - | - | 506001.96 | 2211723.05 | Картометрический метод | 5 | Закрепление отсутствует |
| 47 | - | - | 506067.00 | 2211722.11 | Картометрический метод | 5 | Закрепление отсутствует |

2. Сведения о характерных точках границ объекта

| Обозначение характерных точек границ | Существующие координаты, м | | Измененные (уточненные) координаты, м | | Метод определения координат характерной точки | Средняя квадратическая погрешность положения характерной точки (Mt), м | Описание обозначения точки на местности (при наличии) |
|---|---|---|---|---|---|---|---|
| | X | Y | X | Y | | | |
| 1 | 2 | 3 | 4 | 5 | 6 | 7 | 8 |
| 48 | - | - | 506106.31 | 2211731.46 | Картометрический метод | 5 | Закрепление отсутствует |
| 49 | - | - | 506132.84 | 2211735.19 | Картометрический метод | 5 | Закрепление отсутствует |
| 50 | - | - | 506143.97 | 2211775.48 | Картометрический метод | 5 | Закрепление отсутствует |
| 51 | - | - | 506141.85 | 2211792.54 | Картометрический метод | 5 | Закрепление отсутствует |
| 52 | - | - | 506141.05 | 2211798.41 | Картометрический метод | 5 | Закрепление отсутствует |
| 53 | - | - | 506149.93 | 2211800.63 | Картометрический метод | 5 | Закрепление отсутствует |
| 54 | - | - | 506165.20 | 2211858.55 | Картометрический метод | 5 | Закрепление отсутствует |
| 55 | - | - | 506175.99 | 2211907.91 | Картометрический метод | 5 | Закрепление отсутствует |
| 56 | - | - | 506205.38 | 2211911.12 | Картометрический метод | 5 | Закрепление отсутствует |
| 57 | - | - | 506255.16 | 2211919.62 | Картометрический метод | 5 | Закрепление отсутствует |
| 58 | - | - | 506314.46 | 2211940.89 | Картометрический метод | 5 | Закрепление отсутствует |
| 59 | - | - | 506320.11 | 2211959.74 | Картометрический метод | 5 | Закрепление отсутствует |
| 60 | - | - | 506312.34 | 2211983.88 | Картометрический метод | 5 | Закрепление отсутствует |
| 61 | - | - | 506305.63 | 2212003.77 | Картометрический метод | 5 | Закрепление отсутствует |
| 1 | - | - | 506297.69 | 2212029.18 | Картометрический метод | 5 | Закрепление отсутствует |
| 62 | - | - | 505460.25 | 2210132.57 | Картометрический метод | 5 | Закрепление отсутствует |
| 63 | - | - | 505455.49 | 2210131.93 | Картометрический метод | 5 | Закрепление отсутствует |
| 64 | - | - | 505418.31 | 2210118.46 | Картометрический метод | 5 | Закрепление отсутствует |
| 65 | - | - | 505388.92 | 2210104.51 | Картометрический метод | 5 | Закрепление отсутствует |
| 66 | - | - | 505376.55 | 2210102.59 | Картометрический метод | 5 | Закрепление отсутствует |
| 67 | - | - | 505361.97 | 2210104.58 | Картометрический метод | 5 | Закрепление отсутствует |
| 68 | - | - | 505332.24 | 2210070.38 | Картометрический метод | 5 | Закрепление отсутствует |
| 69 | - | - | 505314.55 | 2210058.34 | Картометрический метод | 5 | Закрепление отсутствует |
| 70 | - | - | 505248.29 | 2210034.90 | Картометрический метод | 5 | Закрепление отсутствует |
| 71 | - | - | 505196.93 | 2210016.73 | Картометрический метод | 5 | Закрепление отсутствует |

2. Сведения о характерных точках границ объекта

| Обозначение характерных точек границ | Существующие координаты, м | | Измененные (уточненные) координаты, м | | Метод определения координат характерной точки | Средняя квадратическая погрешность положения характерной точки (Mt), м | Описание обозначения точки на местности (при наличии) |
|---|---|---|---|---|---|---|---|
| | X | Y | X | Y | | | |
| 1 | 2 | 3 | 4 | 5 | 6 | 7 | 8 |
| 72 | - | - | 505203.06 | 2209948.15 | Картометрический метод | 5 | Закрепление отсутствует |
| 73 | - | - | 505172.58 | 2209923.54 | Картометрический метод | 5 | Закрепление отсутствует |
| 74 | - | - | 505178.23 | 2209894.59 | Картометрический метод | 5 | Закрепление отсутствует |
| 75 | - | - | 505195.38 | 2209898.85 | Картометрический метод | 5 | Закрепление отсутствует |
| 76 | - | - | 505234.33 | 2209899.94 | Картометрический метод | 5 | Закрепление отсутствует |
| 77 | - | - | 505244.69 | 2209842.38 | Картометрический метод | 5 | Закрепление отсутствует |
| 78 | - | - | 505251.88 | 2209812.12 | Картометрический метод | 5 | Закрепление отсутствует |
| 79 | - | - | 505259.34 | 2209805.37 | Картометрический метод | 5 | Закрепление отсутствует |
| 80 | - | - | 505288.90 | 2209839.26 | Картометрический метод | 5 | Закрепление отсутствует |
| 81 | - | - | 505319.35 | 2209854.64 | Картометрический метод | 5 | Закрепление отсутствует |
| 82 | - | - | 505503.55 | 2209874.49 | Картометрический метод | 5 | Закрепление отсутствует |
| 83 | - | - | 505491.73 | 2209963.96 | Картометрический метод | 5 | Закрепление отсутствует |
| 84 | - | - | 505487.92 | 2209973.85 | Картометрический метод | 5 | Закрепление отсутствует |
| 85 | - | - | 505469.84 | 2210072.96 | Картометрический метод | 5 | Закрепление отсутствует |
| 86 | - | - | 505503.76 | 2210086.46 | Картометрический метод | 5 | Закрепление отсутствует |
| 87 | - | - | 505483.26 | 2210115.53 | Картометрический метод | 5 | Закрепление отсутствует |
| 88 | - | - | 505468.92 | 2210129.68 | Картометрический метод | 5 | Закрепление отсутствует |
| 62 | - | - | 505460.25 | 2210132.57 | Картометрический метод | 5 | Закрепление отсутствует |
| 89 | - | - | 505723.02 | 2211695.55 | Картометрический метод | 5 | Закрепление отсутствует |
| 90 | - | - | 505691.32 | 2211684.41 | Картометрический метод | 5 | Закрепление отсутствует |
| 91 | - | - | 505636.97 | 2211686.32 | Картометрический метод | 5 | Закрепление отсутствует |
| 92 | - | - | 505625.14 | 2211666.72 | Картометрический метод | 5 | Закрепление отсутствует |
| 93 | - | - | 505627.34 | 2211659.48 | Картометрический метод | 5 | Закрепление отсутствует |
| 94 | - | - | 505621.00 | 2211644.78 | Картометрический метод | 5 | Закрепление отсутствует |
| 95 | - | - | 505630.92 | 2211634.38 | Картометрический метод | 5 | Закрепление отсутствует |

2. Сведения о характерных точках границ объекта

| Обозначение характерных точек границ | Существующие координаты, м | | Измененные (уточненные) координаты, м | | Метод определения координат характерной точки | Средняя квадратическая погрешность положения характерной точки (Mt), м | Описание обозначения точки на местности (при наличии) |
|---|---|---|---|---|---|---|---|
| | X | Y | X | Y | | | |
| 1 | 2 | 3 | 4 | 5 | 6 | 7 | 8 |
| 96 | - | - | 505619.46 | 2211616.83 | Картометрический метод | 5 | Закрепление отсутствует |
| 97 | - | - | 505648.81 | 2211465.99 | Картометрический метод | 5 | Закрепление отсутствует |
| 98 | - | - | 505649.66 | 2211448.16 | Картометрический метод | 5 | Закрепление отсутствует |
| 99 | - | - | 505761.26 | 2211455.70 | Картометрический метод | 5 | Закрепление отсутствует |
| 100 | - | - | 505761.59 | 2211470.90 | Картометрический метод | 5 | Закрепление отсутствует |
| 101 | - | - | 505807.48 | 2211470.47 | Картометрический метод | 5 | Закрепление отсутствует |
| 102 | - | - | 505835.87 | 2211397.00 | Картометрический метод | 5 | Закрепление отсутствует |
| 103 | - | - | 505868.90 | 2211408.74 | Картометрический метод | 5 | Закрепление отсутствует |
| 104 | - | - | 505892.47 | 2211419.00 | Картометрический метод | 5 | Закрепление отсутствует |
| 105 | - | - | 505917.92 | 2211431.42 | Картометрический метод | 5 | Закрепление отсутствует |
| 106 | - | - | 505973.71 | 2211459.84 | Картометрический метод | 5 | Закрепление отсутствует |
| 107 | - | - | 505987.90 | 2211465.82 | Картометрический метод | 5 | Закрепление отсутствует |
| 108 | - | - | 505964.25 | 2211544.83 | Картометрический метод | 5 | Закрепление отсутствует |
| 109 | - | - | 505964.22 | 2211544.94 | Картометрический метод | 5 | Закрепление отсутствует |
| 110 | - | - | 505958.56 | 2211563.84 | Картометрический метод | 5 | Закрепление отсутствует |
| 111 | - | - | 505951.47 | 2211572.27 | Картометрический метод | 5 | Закрепление отсутствует |
| 112 | - | - | 505934.29 | 2211580.86 | Картометрический метод | 5 | Закрепление отсутствует |
| 113 | - | - | 505915.36 | 2211590.73 | Картометрический метод | 5 | Закрепление отсутствует |
| 114 | - | - | 505907.08 | 2211580.80 | Картометрический метод | 5 | Закрепление отсутствует |
| 115 | - | - | 505861.99 | 2211575.72 | Картометрический метод | 5 | Закрепление отсутствует |
| 116 | - | - | 505847.14 | 2211576.06 | Картометрический метод | 5 | Закрепление отсутствует |
| 117 | - | - | 505828.84 | 2211580.20 | Картометрический метод | 5 | Закрепление отсутствует |
| 118 | - | - | 505828.82 | 2211593.66 | Картометрический метод | 5 | Закрепление отсутствует |
| 119 | - | - | 505841.19 | 2211604.98 | Картометрический метод | 5 | Закрепление отсутствует |
| 120 | - | - | 505818.37 | 2211624.92 | Картометрический метод | 5 | Закрепление отсутствует |

2. Сведения о характерных точках границ объекта

| Обозначение характерных точек границ | Существующие координаты, м | | Измененные (уточненные) координаты, м | | Метод определения координат характерной точки | Средняя квадратическая погрешность положения характерной точки (Mt), м | Описание обозначения точки на местности (при наличии) |
|---|---|---|---|---|---|---|---|
| | X | Y | X | Y | | | |
| 1 | 2 | 3 | 4 | 5 | 6 | 7 | 8 |
| 121 | - | - | 505798.45 | 2211624.80 | Картометрический метод | 5 | Закрепление отсутствует |
| 122 | - | - | 505777.25 | 2211645.30 | Картометрический метод | 5 | Закрепление отсутствует |
| 123 | - | - | 505752.24 | 2211668.48 | Картометрический метод | 5 | Закрепление отсутствует |
| 89 | - | - | 505723.02 | 2211695.55 | Картометрический метод | 5 | Закрепление отсутствует |
| 124 | - | - | 508556.85 | 2212250.64 | Картометрический метод | 5 | Закрепление отсутствует |
| 125 | - | - | 508519.50 | 2212231.54 | Картометрический метод | 5 | Закрепление отсутствует |
| 126 | - | - | 508489.13 | 2212204.72 | Картометрический метод | 5 | Закрепление отсутствует |
| 127 | - | - | 508488.98 | 2212204.70 | Картометрический метод | 5 | Закрепление отсутствует |
| 128 | - | - | 508327.37 | 2212179.88 | Картометрический метод | 5 | Закрепление отсутствует |
| 129 | - | - | 508269.52 | 2212173.62 | Картометрический метод | 5 | Закрепление отсутствует |
| 130 | - | - | 508264.37 | 2212167.09 | Картометрический метод | 5 | Закрепление отсутствует |
| 131 | - | - | 508268.77 | 2212133.19 | Картометрический метод | 5 | Закрепление отсутствует |
| 132 | - | - | 508268.73 | 2212133.16 | Картометрический метод | 5 | Закрепление отсутствует |
| 133 | - | - | 508288.47 | 2212012.53 | Картометрический метод | 5 | Закрепление отсутствует |
| 134 | - | - | 508291.09 | 2211984.87 | Картометрический метод | 5 | Закрепление отсутствует |
| 135 | - | - | 508291.14 | 2211984.74 | Картометрический метод | 5 | Закрепление отсутствует |
| 136 | - | - | 508308.56 | 2211993.20 | Картометрический метод | 5 | Закрепление отсутствует |
| 137 | - | - | 508346.57 | 2212001.72 | Картометрический метод | 5 | Закрепление отсутствует |
| 138 | - | - | 508396.59 | 2212008.40 | Картометрический метод | 5 | Закрепление отсутствует |
| 139 | - | - | 508475.14 | 2212024.42 | Картометрический метод | 5 | Закрепление отсутствует |
| 140 | - | - | 508494.89 | 2212023.59 | Картометрический метод | 5 | Закрепление отсутствует |
| 141 | - | - | 508509.99 | 2212042.60 | Картометрический метод | 5 | Закрепление отсутствует |
| 142 | - | - | 508525.22 | 2212079.63 | Картометрический метод | 5 | Закрепление отсутствует |
| 143 | - | - | 508553.07 | 2212211.12 | Картометрический метод | 5 | Закрепление отсутствует |
| 124 | - | - | 508556.85 | 2212250.64 | Картометрический метод | 5 | Закрепление отсутствует |

2. Сведения о характерных точках границ объекта

| Обозначение характерных точек границ | Существующие координаты, м | | Измененные (уточненные) координаты, м | | Метод определения координат характерной точки | Средняя квадратическая погрешность положения характерной точки (Mt), м | Описание обозначения точки на местности (при наличии) |
|---|---|---|---|---|---|---|---|
| | X | Y | X | Y | | | |
| 1 | 2 | 3 | 4 | 5 | 6 | 7 | 8 |
| 144 | - | - | 505090.52 | 2214255.62 | Картометрический метод | 5 | Закрепление отсутствует |
| 145 | - | - | 505056.72 | 2214222.08 | Картометрический метод | 5 | Закрепление отсутствует |
| 146 | - | - | 505039.04 | 2214239.96 | Картометрический метод | 5 | Закрепление отсутствует |
| 147 | - | - | 505029.04 | 2214226.54 | Картометрический метод | 5 | Закрепление отсутствует |
| 148 | - | - | 505020.83 | 2214217.88 | Картометрический метод | 5 | Закрепление отсутствует |
| 149 | - | - | 504989.62 | 2214203.40 | Картометрический метод | 5 | Закрепление отсутствует |
| 150 | - | - | 504981.84 | 2214192.50 | Картометрический метод | 5 | Закрепление отсутствует |
| 151 | - | - | 504974.20 | 2214184.06 | Картометрический метод | 5 | Закрепление отсутствует |
| 152 | - | - | 504971.08 | 2214180.78 | Картометрический метод | 5 | Закрепление отсутствует |
| 153 | - | - | 504968.14 | 2214177.55 | Картометрический метод | 5 | Закрепление отсутствует |
| 154 | - | - | 504948.91 | 2214158.57 | Картометрический метод | 5 | Закрепление отсутствует |
| 155 | - | - | 504954.96 | 2214152.95 | Картометрический метод | 5 | Закрепление отсутствует |
| 156 | - | - | 504935.75 | 2214127.59 | Картометрический метод | 5 | Закрепление отсутствует |
| 157 | - | - | 504913.59 | 2214105.48 | Картометрический метод | 5 | Закрепление отсутствует |
| 158 | - | - | 504888.75 | 2214083.62 | Картометрический метод | 5 | Закрепление отсутствует |
| 159 | - | - | 504860.46 | 2214112.39 | Картометрический метод | 5 | Закрепление отсутствует |
| 160 | - | - | 504857.29 | 2214109.37 | Картометрический метод | 5 | Закрепление отсутствует |
| 161 | - | - | 504838.39 | 2214091.51 | Картометрический метод | 5 | Закрепление отсутствует |
| 162 | - | - | 504801.78 | 2214054.42 | Картометрический метод | 5 | Закрепление отсутствует |
| 163 | - | - | 504828.61 | 2214022.88 | Картометрический метод | 5 | Закрепление отсутствует |
| 164 | - | - | 504869.83 | 2213977.49 | Картометрический метод | 5 | Закрепление отсутствует |
| 165 | - | - | 504933.93 | 2213900.82 | Картометрический метод | 5 | Закрепление отсутствует |
| 166 | - | - | 504975.87 | 2213946.17 | Картометрический метод | 5 | Закрепление отсутствует |
| 167 | - | - | 505009.68 | 2213984.09 | Картометрический метод | 5 | Закрепление отсутствует |
| 168 | - | - | 504965.24 | 2214004.61 | Картометрический метод | 5 | Закрепление отсутствует |

2. Сведения о характерных точках границ объекта

| Обозначение характерных точек границ | Существующие координаты, м | | Измененные (уточненные) координаты, м | | Метод определения координат характерной точки | Средняя квадратическая погрешность положения характерной точки (Mt), м | Описание обозначения точки на местности (при наличии) |
|---|---|---|---|---|---|---|---|
| | X | Y | X | Y | | | |
| 1 | 2 | 3 | 4 | 5 | 6 | 7 | 8 |
| 169 | - | - | 505028.06 | 2214074.73 | Картометрический метод | 5 | Закрепление отсутствует |
| 170 | - | - | 505050.40 | 2214085.90 | Картометрический метод | 5 | Закрепление отсутствует |
| 171 | - | - | 505112.43 | 2214091.37 | Картометрический метод | 5 | Закрепление отсутствует |
| 172 | - | - | 505125.62 | 2214115.58 | Картометрический метод | 5 | Закрепление отсутствует |
| 173 | - | - | 505128.59 | 2214161.20 | Картометрический метод | 5 | Закрепление отсутствует |
| 174 | - | - | 505073.27 | 2214221.72 | Картометрический метод | 5 | Закрепление отсутствует |
| 175 | - | - | 505098.17 | 2214247.81 | Картометрический метод | 5 | Закрепление отсутствует |
| 144 | - | - | 505090.52 | 2214255.62 | Картометрический метод | 5 | Закрепление отсутствует |
| 176 | - | - | 504514.90 | 2209650.80 | Картометрический метод | 5 | Закрепление отсутствует |
| 177 | - | - | 504514.40 | 2209642.94 | Картометрический метод | 5 | Закрепление отсутствует |
| 178 | - | - | 504476.74 | 2209648.54 | Картометрический метод | 5 | Закрепление отсутствует |
| 179 | - | - | 504466.55 | 2209649.42 | Картометрический метод | 5 | Закрепление отсутствует |
| 180 | - | - | 504468.67 | 2209635.79 | Картометрический метод | 5 | Закрепление отсутствует |
| 181 | - | - | 504467.30 | 2209615.48 | Картометрический метод | 5 | Закрепление отсутствует |
| 182 | - | - | 504442.11 | 2209617.64 | Картометрический метод | 5 | Закрепление отсутствует |
| 183 | - | - | 504423.35 | 2209624.60 | Картометрический метод | 5 | Закрепление отсутствует |
| 184 | - | - | 504410.90 | 2209583.15 | Картометрический метод | 5 | Закрепление отсутствует |
| 185 | - | - | 504522.04 | 2209547.29 | Картометрический метод | 5 | Закрепление отсутствует |
| 186 | - | - | 504614.33 | 2209551.12 | Картометрический метод | 5 | Закрепление отсутствует |
| 187 | - | - | 504635.98 | 2209550.64 | Картометрический метод | 5 | Закрепление отсутствует |
| 188 | - | - | 504663.40 | 2209553.15 | Картометрический метод | 5 | Закрепление отсутствует |
| 189 | - | - | 504666.85 | 2209601.05 | Картометрический метод | 5 | Закрепление отсутствует |
| 190 | - | - | 504666.57 | 2209609.92 | Картометрический метод | 5 | Закрепление отсутствует |
| 191 | - | - | 504627.31 | 2209616.23 | Картометрический метод | 5 | Закрепление отсутствует |
| 192 | - | - | 504627.28 | 2209633.65 | Картометрический метод | 5 | Закрепление отсутствует |

2. Сведения о характерных точках границ объекта

| Обозначение характерных точек границ | Существующие координаты, м | | Измененные (уточненные) координаты, м | | Метод определения координат характерной точки | Средняя квадратическая погрешность положения характерной точки (Mt), м | Описание обозначения точки на местности (при наличии) |
|---|---|---|---|---|---|---|---|
| | X | Y | X | Y | | | |
| 1 | 2 | 3 | 4 | 5 | 6 | 7 | 8 |
| 193 | - | - | 504615.99 | 2209633.18 | Картометрический метод | 5 | Закрепление отсутствует |
| 194 | - | - | 504611.28 | 2209600.46 | Картометрический метод | 5 | Закрепление отсутствует |
| 195 | - | - | 504608.53 | 2209587.26 | Картометрический метод | 5 | Закрепление отсутствует |
| 196 | - | - | 504602.66 | 2209588.26 | Картометрический метод | 5 | Закрепление отсутствует |
| 197 | - | - | 504600.79 | 2209588.58 | Картометрический метод | 5 | Закрепление отсутствует |
| 198 | - | - | 504601.40 | 2209591.67 | Картометрический метод | 5 | Закрепление отсутствует |
| 199 | - | - | 504589.59 | 2209593.26 | Картометрический метод | 5 | Закрепление отсутствует |
| 200 | - | - | 504590.35 | 2209598.23 | Картометрический метод | 5 | Закрепление отсутствует |
| 201 | - | - | 504591.52 | 2209605.11 | Картометрический метод | 5 | Закрепление отсутствует |
| 202 | - | - | 504589.71 | 2209605.39 | Картометрический метод | 5 | Закрепление отсутствует |
| 203 | - | - | 504589.91 | 2209606.62 | Картометрический метод | 5 | Закрепление отсутствует |
| 204 | - | - | 504585.11 | 2209607.42 | Картометрический метод | 5 | Закрепление отсутствует |
| 205 | - | - | 504584.94 | 2209606.26 | Картометрический метод | 5 | Закрепление отсутствует |
| 206 | - | - | 504580.11 | 2209607.07 | Картометрический метод | 5 | Закрепление отсутствует |
| 207 | - | - | 504579.11 | 2209610.71 | Картометрический метод | 5 | Закрепление отсутствует |
| 208 | - | - | 504575.74 | 2209613.27 | Картометрический метод | 5 | Закрепление отсутствует |
| 209 | - | - | 504574.80 | 2209614.75 | Картометрический метод | 5 | Закрепление отсутствует |
| 210 | - | - | 504567.09 | 2209618.02 | Картометрический метод | 5 | Закрепление отсутствует |
| 211 | - | - | 504566.50 | 2209616.49 | Картометрический метод | 5 | Закрепление отсутствует |
| 212 | - | - | 504557.29 | 2209618.90 | Картометрический метод | 5 | Закрепление отсутствует |
| 213 | - | - | 504551.18 | 2209620.76 | Картометрический метод | 5 | Закрепление отсутствует |
| 214 | - | - | 504551.95 | 2209623.62 | Картометрический метод | 5 | Закрепление отсутствует |
| 215 | - | - | 504551.55 | 2209624.52 | Картометрический метод | 5 | Закрепление отсутствует |
| 216 | - | - | 504553.84 | 2209634.05 | Картометрический метод | 5 | Закрепление отсутствует |
| 217 | - | - | 504554.20 | 2209635.90 | Картометрический метод | 5 | Закрепление отсутствует |

2. Сведения о характерных точках границ объекта

| Обозначение характерных точек границ | Существующие координаты, м | | Измененные (уточненные) координаты, м | | Метод определения координат характерной точки | Средняя квадратическая погрешность положения характерной точки (Mt), м | Описание обозначения точки на местности (при наличии) |
|---|---|---|---|---|---|---|---|
| | X | Y | X | Y | | | |
| 1 | 2 | 3 | 4 | 5 | 6 | 7 | 8 |
| 176 | - | - | 504514.90 | 2209650.80 | Картометрический метод | 5 | Закрепление отсутствует |
| 218 | - | - | 508467.31 | 2212331.23 | Картометрический метод | 5 | Закрепление отсутствует |
| 219 | - | - | 508438.25 | 2212316.45 | Картометрический метод | 5 | Закрепление отсутствует |
| 220 | - | - | 508403.56 | 2212301.02 | Картометрический метод | 5 | Закрепление отсутствует |
| 221 | - | - | 508382.49 | 2212299.04 | Картометрический метод | 5 | Закрепление отсутствует |
| 222 | - | - | 508370.55 | 2212300.41 | Картометрический метод | 5 | Закрепление отсутствует |
| 223 | - | - | 508336.76 | 2212309.02 | Картометрический метод | 5 | Закрепление отсутствует |
| 224 | - | - | 508334.28 | 2212309.79 | Картометрический метод | 5 | Закрепление отсутствует |
| 225 | - | - | 508334.97 | 2212296.23 | Картометрический метод | 5 | Закрепление отсутствует |
| 226 | - | - | 508337.33 | 2212239.35 | Картометрический метод | 5 | Закрепление отсутствует |
| 227 | - | - | 508340.00 | 2212219.11 | Картометрический метод | 5 | Закрепление отсутствует |
| 228 | - | - | 508341.48 | 2212196.81 | Картометрический метод | 5 | Закрепление отсутствует |
| 229 | - | - | 508341.08 | 2212194.13 | Картометрический метод | 5 | Закрепление отсутствует |
| 230 | - | - | 508483.83 | 2212216.05 | Картометрический метод | 5 | Закрепление отсутствует |
| 231 | - | - | 508512.12 | 2212241.36 | Картометрический метод | 5 | Закрепление отсутствует |
| 232 | - | - | 508500.17 | 2212271.77 | Картометрический метод | 5 | Закрепление отсутствует |
| 233 | - | - | 508485.10 | 2212273.31 | Картометрический метод | 5 | Закрепление отсутствует |
| 234 | - | - | 508485.28 | 2212285.23 | Картометрический метод | 5 | Закрепление отсутствует |
| 235 | - | - | 508474.49 | 2212309.81 | Картометрический метод | 5 | Закрепление отсутствует |
| 236 | - | - | 508477.40 | 2212311.16 | Картометрический метод | 5 | Закрепление отсутствует |
| 218 | - | - | 508467.31 | 2212331.23 | Картометрический метод | 5 | Закрепление отсутствует |
| 237 | - | - | 506409.03 | 2212459.80 | Картометрический метод | 5 | Закрепление отсутствует |
| 238 | - | - | 506375.68 | 2212441.73 | Картометрический метод | 5 | Закрепление отсутствует |
| 239 | - | - | 506338.67 | 2212403.58 | Картометрический метод | 5 | Закрепление отсутствует |
| 240 | - | - | 506309.01 | 2212385.09 | Картометрический метод | 5 | Закрепление отсутствует |

2. Сведения о характерных точках границ объекта

| Обозначение характерных точек границ | Существующие координаты, м | | Измененные (уточненные) координаты, м | | Метод определения координат характерной точки | Средняя квадратическая погрешность положения характерной точки (Mt), м | Описание обозначения точки на местности (при наличии) |
|---|---|---|---|---|---|---|---|
| | X | Y | X | Y | | | |
| 1 | 2 | 3 | 4 | 5 | 6 | 7 | 8 |
| 241 | - | - | 506293.73 | 2212347.89 | Картометрический метод | 5 | Закрепление отсутствует |
| 242 | - | - | 506341.73 | 2212307.13 | Картометрический метод | 5 | Закрепление отсутствует |
| 243 | - | - | 506396.41 | 2212271.61 | Картометрический метод | 5 | Закрепление отсутствует |
| 244 | - | - | 506413.13 | 2212296.84 | Картометрический метод | 5 | Закрепление отсутствует |
| 245 | - | - | 506430.47 | 2212322.44 | Картометрический метод | 5 | Закрепление отсутствует |
| 246 | - | - | 506432.52 | 2212333.24 | Картометрический метод | 5 | Закрепление отсутствует |
| 247 | - | - | 506421.52 | 2212381.89 | Картометрический метод | 5 | Закрепление отсутствует |
| 248 | - | - | 506413.26 | 2212431.73 | Картометрический метод | 5 | Закрепление отсутствует |
| 237 | - | - | 506409.03 | 2212459.80 | Картометрический метод | 5 | Закрепление отсутствует |
| 249 | - | - | 504800.04 | 2210073.80 | Картометрический метод | 5 | Закрепление отсутствует |
| 250 | - | - | 504787.95 | 2210055.90 | Картометрический метод | 5 | Закрепление отсутствует |
| 251 | - | - | 504781.26 | 2210053.56 | Картометрический метод | 5 | Закрепление отсутствует |
| 252 | - | - | 504726.82 | 2210063.10 | Картометрический метод | 5 | Закрепление отсутствует |
| 253 | - | - | 504716.74 | 2210046.10 | Картометрический метод | 5 | Закрепление отсутствует |
| 254 | - | - | 504699.58 | 2209971.14 | Картометрический метод | 5 | Закрепление отсутствует |
| 255 | - | - | 504707.38 | 2209964.59 | Картометрический метод | 5 | Закрепление отсутствует |
| 256 | - | - | 504744.26 | 2209948.60 | Картометрический метод | 5 | Закрепление отсутствует |
| 257 | - | - | 504756.08 | 2209942.20 | Картометрический метод | 5 | Закрепление отсутствует |
| 258 | - | - | 504760.56 | 2209950.92 | Картометрический метод | 5 | Закрепление отсутствует |
| 259 | - | - | 504768.04 | 2209960.57 | Картометрический метод | 5 | Закрепление отсутствует |
| 260 | - | - | 504869.00 | 2210050.69 | Картометрический метод | 5 | Закрепление отсутствует |
| 261 | - | - | 504869.47 | 2210057.82 | Картометрический метод | 5 | Закрепление отсутствует |
| 262 | - | - | 504859.31 | 2210068.61 | Картометрический метод | 5 | Закрепление отсутствует |
| 263 | - | - | 504829.28 | 2210073.31 | Картометрический метод | 5 | Закрепление отсутствует |
| 249 | - | - | 504800.04 | 2210073.80 | Картометрический метод | 5 | Закрепление отсутствует |

2. Сведения о характерных точках границ объекта

| Обозначение характерных точек границ | Существующие координаты, м | | Измененные (уточненные) координаты, м | | Метод определения координат характерной точки | Средняя квадратическая погрешность положения характерной точки (Mt), м | Описание обозначения точки на местности (при наличии) |
|---|---|---|---|---|---|---|---|
| | X | Y | X | Y | | | |
| 1 | 2 | 3 | 4 | 5 | 6 | 7 | 8 |
| 264 | - | - | 506468.06 | 2212261.81 | Картометрический метод | 5 | Закрепление отсутствует |
| 265 | - | - | 506450.60 | 2212234.20 | Картометрический метод | 5 | Закрепление отсутствует |
| 266 | - | - | 506428.46 | 2212200.36 | Картометрический метод | 5 | Закрепление отсутствует |
| 267 | - | - | 506366.43 | 2212101.58 | Картометрический метод | 5 | Закрепление отсутствует |
| 268 | - | - | 506344.97 | 2212103.53 | Картометрический метод | 5 | Закрепление отсутствует |
| 269 | - | - | 506336.18 | 2212087.51 | Картометрический метод | 5 | Закрепление отсутствует |
| 270 | - | - | 506347.13 | 2212080.39 | Картометрический метод | 5 | Закрепление отсутствует |
| 271 | - | - | 506342.75 | 2212072.15 | Картометрический метод | 5 | Закрепление отсутствует |
| 272 | - | - | 506343.59 | 2212058.00 | Картометрический метод | 5 | Закрепление отсутствует |
| 273 | - | - | 506374.03 | 2212063.82 | Картометрический метод | 5 | Закрепление отсутствует |
| 274 | - | - | 506405.28 | 2212068.07 | Картометрический метод | 5 | Закрепление отсутствует |
| 275 | - | - | 506402.61 | 2212098.30 | Картометрический метод | 5 | Закрепление отсутствует |
| 276 | - | - | 506439.20 | 2212145.12 | Картометрический метод | 5 | Закрепление отсутствует |
| 277 | - | - | 506451.81 | 2212144.82 | Картометрический метод | 5 | Закрепление отсутствует |
| 278 | - | - | 506493.16 | 2212195.32 | Картометрический метод | 5 | Закрепление отсутствует |
| 279 | - | - | 506487.46 | 2212210.48 | Картометрический метод | 5 | Закрепление отсутствует |
| 280 | - | - | 506484.75 | 2212222.73 | Картометрический метод | 5 | Закрепление отсутствует |
| 264 | - | - | 506468.06 | 2212261.81 | Картометрический метод | 5 | Закрепление отсутствует |
| 281 | - | - | 507572.30 | 2210656.25 | Картометрический метод | 5 | Закрепление отсутствует |
| 282 | - | - | 507553.20 | 2210648.40 | Картометрический метод | 5 | Закрепление отсутствует |
| 283 | - | - | 507558.20 | 2210615.70 | Картометрический метод | 5 | Закрепление отсутствует |
| 284 | - | - | 507553.09 | 2210613.67 | Картометрический метод | 5 | Закрепление отсутствует |
| 285 | - | - | 507524.89 | 2210603.65 | Картометрический метод | 5 | Закрепление отсутствует |
| 286 | - | - | 507505.10 | 2210596.62 | Картометрический метод | 5 | Закрепление отсутствует |
| 287 | - | - | 507501.66 | 2210599.12 | Картометрический метод | 5 | Закрепление отсутствует |

2. Сведения о характерных точках границ объекта

| Обозначение характерных точек границ | Существующие координаты, м | | Измененные (уточненные) координаты, м | | Метод определения координат характерной точки | Средняя квадратическая погрешность положения характерной точки (Mt), м | Описание обозначения точки на местности (при наличии) |
|---|---|---|---|---|---|---|---|
| | X | Y | X | Y | | | |
| 1 | 2 | 3 | 4 | 5 | 6 | 7 | 8 |
| 288 | - | - | 507493.37 | 2210613.45 | Картометрический метод | 5 | Закрепление отсутствует |
| 289 | - | - | 507486.15 | 2210607.61 | Картометрический метод | 5 | Закрепление отсутствует |
| 290 | - | - | 507481.99 | 2210603.21 | Картометрический метод | 5 | Закрепление отсутствует |
| 291 | - | - | 507476.95 | 2210609.16 | Картометрический метод | 5 | Закрепление отсутствует |
| 292 | - | - | 507476.92 | 2210609.16 | Картометрический метод | 5 | Закрепление отсутствует |
| 293 | - | - | 507468.00 | 2210601.96 | Картометрический метод | 5 | Закрепление отсутствует |
| 294 | - | - | 507423.16 | 2210565.74 | Картометрический метод | 5 | Закрепление отсутствует |
| 295 | - | - | 507444.87 | 2210547.06 | Картометрический метод | 5 | Закрепление отсутствует |
| 296 | - | - | 507461.97 | 2210535.36 | Картометрический метод | 5 | Закрепление отсутствует |
| 297 | - | - | 507485.61 | 2210535.00 | Картометрический метод | 5 | Закрепление отсутствует |
| 298 | - | - | 507546.34 | 2210566.58 | Картометрический метод | 5 | Закрепление отсутствует |
| 299 | - | - | 507579.31 | 2210586.68 | Картометрический метод | 5 | Закрепление отсутствует |
| 300 | - | - | 507579.69 | 2210589.35 | Картометрический метод | 5 | Закрепление отсутствует |
| 301 | - | - | 507615.04 | 2210604.21 | Картометрический метод | 5 | Закрепление отсутствует |
| 302 | - | - | 507613.12 | 2210620.62 | Картометрический метод | 5 | Закрепление отсутствует |
| 281 | - | - | 507572.30 | 2210656.25 | Картометрический метод | 5 | Закрепление отсутствует |
| 303 | - | - | 505148.85 | 2212001.18 | Картометрический метод | 5 | Закрепление отсутствует |
| 304 | - | - | 505123.20 | 2211986.04 | Картометрический метод | 5 | Закрепление отсутствует |
| 305 | - | - | 505104.27 | 2211966.89 | Картометрический метод | 5 | Закрепление отсутствует |
| 306 | - | - | 505088.99 | 2211931.09 | Картометрический метод | 5 | Закрепление отсутствует |
| 307 | - | - | 505093.92 | 2211928.51 | Картометрический метод | 5 | Закрепление отсутствует |
| 308 | - | - | 505115.36 | 2211916.05 | Картометрический метод | 5 | Закрепление отсутствует |
| 309 | - | - | 505143.15 | 2211902.87 | Картометрический метод | 5 | Закрепление отсутствует |
| 310 | - | - | 505184.37 | 2211881.59 | Картометрический метод | 5 | Закрепление отсутствует |
| 311 | - | - | 505188.39 | 2211888.35 | Картометрический метод | 5 | Закрепление отсутствует |

2. Сведения о характерных точках границ объекта

| Обозначение характерных точек границ | Существующие координаты, м | | Измененные (уточненные) координаты, м | | Метод определения координат характерной точки | Средняя квадратическая погрешность положения характерной точки (Mt), м | Описание обозначения точки на местности (при наличии) |
|---|---|---|---|---|---|---|---|
| | X | Y | X | Y | | | |
| 1 | 2 | 3 | 4 | 5 | 6 | 7 | 8 |
| 312 | - | - | 505194.10 | 2211897.69 | Картометрический метод | 5 | Закрепление отсутствует |
| 313 | - | - | 505198.16 | 2211908.81 | Картометрический метод | 5 | Закрепление отсутствует |
| 314 | - | - | 505201.90 | 2211918.01 | Картометрический метод | 5 | Закрепление отсутствует |
| 315 | - | - | 505203.39 | 2211921.27 | Картометрический метод | 5 | Закрепление отсутствует |
| 316 | - | - | 505203.33 | 2211921.47 | Картометрический метод | 5 | Закрепление отсутствует |
| 317 | - | - | 505200.36 | 2211925.25 | Картометрический метод | 5 | Закрепление отсутствует |
| 318 | - | - | 505170.76 | 2211970.45 | Картометрический метод | 5 | Закрепление отсутствует |
| 319 | - | - | 505162.18 | 2211981.61 | Картометрический метод | 5 | Закрепление отсутствует |
| 320 | - | - | 505152.24 | 2211996.21 | Картометрический метод | 5 | Закрепление отсутствует |
| 303 | - | - | 505148.85 | 2212001.18 | Картометрический метод | 5 | Закрепление отсутствует |
| 321 | - | - | 505605.80 | 2211851.15 | Картометрический метод | 5 | Закрепление отсутствует |
| 322 | - | - | 505602.49 | 2211846.77 | Картометрический метод | 5 | Закрепление отсутствует |
| 323 | - | - | 505579.50 | 2211816.35 | Картометрический метод | 5 | Закрепление отсутствует |
| 324 | - | - | 505577.54 | 2211813.73 | Картометрический метод | 5 | Закрепление отсутствует |
| 325 | - | - | 505592.94 | 2211798.40 | Картометрический метод | 5 | Закрепление отсутствует |
| 326 | - | - | 505603.68 | 2211796.54 | Картометрический метод | 5 | Закрепление отсутствует |
| 327 | - | - | 505611.45 | 2211779.88 | Картометрический метод | 5 | Закрепление отсутствует |
| 328 | - | - | 505610.06 | 2211750.03 | Картометрический метод | 5 | Закрепление отсутствует |
| 329 | - | - | 505605.53 | 2211744.80 | Картометрический метод | 5 | Закрепление отсутствует |
| 330 | - | - | 505644.51 | 2211721.20 | Картометрический метод | 5 | Закрепление отсутствует |
| 331 | - | - | 505669.06 | 2211752.94 | Картометрический метод | 5 | Закрепление отсутствует |
| 332 | - | - | 505687.41 | 2211776.67 | Картометрический метод | 5 | Закрепление отсутствует |
| 333 | - | - | 505683.86 | 2211780.65 | Картометрический метод | 5 | Закрепление отсутствует |
| 334 | - | - | 505662.73 | 2211799.37 | Картометрический метод | 5 | Закрепление отсутствует |
| 321 | - | - | 505605.80 | 2211851.15 | Картометрический метод | 5 | Закрепление отсутствует |

2. Сведения о характерных точках границ объекта

| Обозначение характерных точек границ | Существующие координаты, м | | Измененные (уточненные) координаты, м | | Метод определения координат характерной точки | Средняя квадратическая погрешность положения характерной точки (Mt), м | Описание обозначения точки на местности (при наличии) |
|---|---|---|---|---|---|---|---|
| | X | Y | X | Y | | | |
| 1 | 2 | 3 | 4 | 5 | 6 | 7 | 8 |
| 335 | - | - | 506254.04 | 2212141.78 | Картометрический метод | 5 | Закрепление отсутствует |
| 336 | - | - | 506232.94 | 2212127.90 | Картометрический метод | 5 | Закрепление отсутствует |
| 337 | - | - | 506221.29 | 2212117.70 | Картометрический метод | 5 | Закрепление отсутствует |
| 338 | - | - | 506229.57 | 2212079.06 | Картометрический метод | 5 | Закрепление отсутствует |
| 339 | - | - | 506219.87 | 2212057.24 | Картометрический метод | 5 | Закрепление отсутствует |
| 340 | - | - | 506185.82 | 2212047.61 | Картометрический метод | 5 | Закрепление отсутствует |
| 341 | - | - | 506174.07 | 2212040.06 | Картометрический метод | 5 | Закрепление отсутствует |
| 342 | - | - | 506179.54 | 2212023.14 | Картометрический метод | 5 | Закрепление отсутствует |
| 343 | - | - | 506184.40 | 2212022.40 | Картометрический метод | 5 | Закрепление отсутствует |
| 344 | - | - | 506211.64 | 2212028.36 | Картометрический метод | 5 | Закрепление отсутствует |
| 345 | - | - | 506236.79 | 2212034.94 | Картометрический метод | 5 | Закрепление отсутствует |
| 346 | - | - | 506246.59 | 2212047.67 | Картометрический метод | 5 | Закрепление отсутствует |
| 347 | - | - | 506252.58 | 2212055.44 | Картометрический метод | 5 | Закрепление отсутствует |
| 348 | - | - | 506262.43 | 2212068.23 | Картометрический метод | 5 | Закрепление отсутствует |
| 349 | - | - | 506286.34 | 2212099.26 | Картометрический метод | 5 | Закрепление отсутствует |
| 350 | - | - | 506287.06 | 2212112.53 | Картометрический метод | 5 | Закрепление отсутствует |
| 335 | - | - | 506254.04 | 2212141.78 | Картометрический метод | 5 | Закрепление отсутствует |
| 351 | - | - | 506512.36 | 2212309.74 | Картометрический метод | 5 | Закрепление отсутствует |
| 352 | - | - | 506509.63 | 2212307.29 | Картометрический метод | 5 | Закрепление отсутствует |
| 353 | - | - | 506502.18 | 2212299.26 | Картометрический метод | 5 | Закрепление отсутствует |
| 354 | - | - | 506496.33 | 2212294.57 | Картометрический метод | 5 | Закрепление отсутствует |
| 355 | - | - | 506493.58 | 2212290.83 | Картометрический метод | 5 | Закрепление отсутствует |
| 356 | - | - | 506475.42 | 2212275.14 | Картометрический метод | 5 | Закрепление отсутствует |
| 357 | - | - | 506496.23 | 2212226.41 | Картометрический метод | 5 | Закрепление отсутствует |
| 358 | - | - | 506501.95 | 2212206.05 | Картометрический метод | 5 | Закрепление отсутствует |

2. Сведения о характерных точках границ объекта

| Обозначение характерных точек границ | Существующие координаты, м | | Измененные (уточненные) координаты, м | | Метод определения координат характерной точки | Средняя квадратическая погрешность положения характерной точки (Mt), м | Описание обозначения точки на местности (при наличии) |
|---|---|---|---|---|---|---|---|
| | X | Y | X | Y | | | |
| 1 | 2 | 3 | 4 | 5 | 6 | 7 | 8 |
| 359 | - | - | 506525.04 | 2212234.25 | Картометрический метод | 5 | Закрепление отсутствует |
| 360 | - | - | 506538.40 | 2212226.59 | Картометрический метод | 5 | Закрепление отсутствует |
| 361 | - | - | 506570.23 | 2212260.46 | Картометрический метод | 5 | Закрепление отсутствует |
| 362 | - | - | 506526.93 | 2212303.59 | Картометрический метод | 5 | Закрепление отсутствует |
| 351 | - | - | 506512.36 | 2212309.74 | Картометрический метод | 5 | Закрепление отсутствует |

3. Сведения о характерных точках части (частей) границы объекта

| Обозначение характерных точек части границы | Существующие координаты, м | | Измененные (уточненные) координаты, м | | Метод определения координат характерной точки | Средняя квадратическая погрешность положения характерной точки (Mt), м | Описание обозначения точки на местности (при наличии) |
|---|---|---|---|---|---|---|---|
| | X | Y | X | Y | | | |
| 1 | 2 | 3 | 4 | 5 | 6 | 7 | 8 |
| - | - | - | - | - | - | - | |

## ТЕКСТОВОЕ ОПИСАНИЕ
## местоположения границ населенных пунктов, территориальных зон

| Прохождение границы | | Описание прохождения границы |
|---|---|---|
| от точки | до точки | |
| 1 | 2 | 3 |
| 1 | 2 | - |
| 2 | 3 | - |
| 3 | 4 | - |
| 4 | 5 | - |
| 5 | 6 | - |
| 6 | 7 | - |
| 7 | 8 | - |
| 8 | 9 | - |
| 9 | 10 | - |
| 10 | 11 | - |
| 11 | 12 | - |
| 12 | 13 | - |
| 13 | 14 | - |
| 14 | 15 | - |
| 15 | 16 | - |
| 16 | 17 | - |
| 17 | 18 | - |
| 18 | 19 | - |
| 19 | 20 | - |
| 20 | 21 | - |
| 21 | 22 | - |
| 22 | 23 | - |
| 23 | 24 | - |
| 24 | 25 | - |
| 25 | 26 | - |
| 26 | 27 | - |
| 27 | 28 | - |
| 28 | 29 | - |
| 29 | 30 | - |
| 30 | 31 | - |
| 31 | 32 | - |
| 32 | 33 | - |
| 33 | 34 | - |
| 34 | 35 | - |
| 35 | 36 | - |
| 36 | 37 | - |
| 37 | 38 | - |

| ТЕКСТОВОЕ ОПИСАНИЕ<br>местоположения границ населенных пунктов, территориальных зон | | |
|---|---|---|
| Прохождение границы | | Описание прохождения границы |
| от точки | до точки | |
| 1 | 2 | 3 |
| 38 | 39 | - |
| 39 | 40 | - |
| 40 | 41 | - |
| 41 | 42 | - |
| 42 | 43 | - |
| 43 | 44 | - |
| 44 | 45 | - |
| 45 | 46 | - |
| 46 | 47 | - |
| 47 | 48 | - |
| 48 | 49 | - |
| 49 | 50 | - |
| 50 | 51 | - |
| 51 | 52 | - |
| 52 | 53 | - |
| 53 | 54 | - |
| 54 | 55 | - |
| 55 | 56 | - |
| 56 | 57 | - |
| 57 | 58 | - |
| 58 | 59 | - |
| 59 | 60 | - |
| 60 | 61 | - |
| 61 | 1 | - |
| 62 | 63 | - |
| 63 | 64 | - |
| 64 | 65 | - |
| 65 | 66 | - |
| 66 | 67 | - |
| 67 | 68 | - |
| 68 | 69 | - |
| 69 | 70 | - |
| 70 | 71 | - |
| 71 | 72 | - |
| 72 | 73 | - |
| 73 | 74 | - |
| 74 | 75 | - |

## ТЕКСТОВОЕ ОПИСАНИЕ
## местоположения границ населенных пунктов, территориальных зон

| Прохождение границы | | Описание прохождения границы |
|---|---|---|
| от точки | до точки | |
| 1 | 2 | 3 |
| 75 | 76 | - |
| 76 | 77 | - |
| 77 | 78 | - |
| 78 | 79 | - |
| 79 | 80 | - |
| 80 | 81 | - |
| 81 | 82 | - |
| 82 | 83 | - |
| 83 | 84 | - |
| 84 | 85 | - |
| 85 | 86 | - |
| 86 | 87 | - |
| 87 | 88 | - |
| 88 | 62 | - |
| 89 | 90 | - |
| 90 | 91 | - |
| 91 | 92 | - |
| 92 | 93 | - |
| 93 | 94 | - |
| 94 | 95 | - |
| 95 | 96 | - |
| 96 | 97 | - |
| 97 | 98 | - |
| 98 | 99 | - |
| 99 | 100 | - |
| 100 | 101 | - |
| 101 | 102 | - |
| 102 | 103 | - |
| 103 | 104 | - |
| 104 | 105 | - |
| 105 | 106 | - |
| 106 | 107 | - |
| 107 | 108 | - |
| 108 | 109 | - |
| 109 | 110 | - |
| 110 | 111 | - |
| 111 | 112 | - |

## ТЕКСТОВОЕ ОПИСАНИЕ
## местоположения границ населенных пунктов, территориальных зон

| Прохождение границы | | Описание прохождения границы |
|---|---|---|
| от точки | до точки | |
| 1 | 2 | 3 |
| 112 | 113 | - |
| 113 | 114 | - |
| 114 | 115 | - |
| 115 | 116 | - |
| 116 | 117 | - |
| 117 | 118 | - |
| 118 | 119 | - |
| 119 | 120 | - |
| 120 | 121 | - |
| 121 | 122 | - |
| 122 | 123 | - |
| 123 | 89 | - |
| 124 | 125 | - |
| 125 | 126 | - |
| 126 | 127 | - |
| 127 | 128 | - |
| 128 | 129 | - |
| 129 | 130 | - |
| 130 | 131 | - |
| 131 | 132 | - |
| 132 | 133 | - |
| 133 | 134 | - |
| 134 | 135 | - |
| 135 | 136 | - |
| 136 | 137 | - |
| 137 | 138 | - |
| 138 | 139 | - |
| 139 | 140 | - |
| 140 | 141 | - |
| 141 | 142 | - |
| 142 | 143 | - |
| 143 | 124 | - |
| 144 | 145 | - |
| 145 | 146 | - |
| 146 | 147 | - |
| 147 | 148 | - |
| 148 | 149 | - |

## ТЕКСТОВОЕ ОПИСАНИЕ
## местоположения границ населенных пунктов, территориальных зон

| Прохождение границы | | Описание прохождения границы |
|---|---|---|
| от точки | до точки | |
| 1 | 2 | 3 |
| 149 | 150 | - |
| 150 | 151 | - |
| 151 | 152 | - |
| 152 | 153 | - |
| 153 | 154 | - |
| 154 | 155 | - |
| 155 | 156 | - |
| 156 | 157 | - |
| 157 | 158 | - |
| 158 | 159 | - |
| 159 | 160 | - |
| 160 | 161 | - |
| 161 | 162 | - |
| 162 | 163 | - |
| 163 | 164 | - |
| 164 | 165 | - |
| 165 | 166 | - |
| 166 | 167 | - |
| 167 | 168 | - |
| 168 | 169 | - |
| 169 | 170 | - |
| 170 | 171 | - |
| 171 | 172 | - |
| 172 | 173 | - |
| 173 | 174 | - |
| 174 | 175 | - |
| 175 | 144 | - |
| 176 | 177 | - |
| 177 | 178 | - |
| 178 | 179 | - |
| 179 | 180 | - |
| 180 | 181 | - |
| 181 | 182 | - |
| 182 | 183 | - |
| 183 | 184 | - |
| 184 | 185 | - |
| 185 | 186 | - |

| ТЕКСТОВОЕ ОПИСАНИЕ<br>местоположения границ населенных пунктов, территориальных зон | | |
|---|---|---|
| Прохождение границы | | Описание прохождения границы |
| от точки | до точки | |
| 1 | 2 | 3 |
| 186 | 187 | - |
| 187 | 188 | - |
| 188 | 189 | - |
| 189 | 190 | - |
| 190 | 191 | - |
| 191 | 192 | - |
| 192 | 193 | - |
| 193 | 194 | - |
| 194 | 195 | - |
| 195 | 196 | - |
| 196 | 197 | - |
| 197 | 198 | - |
| 198 | 199 | - |
| 199 | 200 | - |
| 200 | 201 | - |
| 201 | 202 | - |
| 202 | 203 | - |
| 203 | 204 | - |
| 204 | 205 | - |
| 205 | 206 | - |
| 206 | 207 | - |
| 207 | 208 | - |
| 208 | 209 | - |
| 209 | 210 | - |
| 210 | 211 | - |
| 211 | 212 | - |
| 212 | 213 | - |
| 213 | 214 | - |
| 214 | 215 | - |
| 215 | 216 | - |
| 216 | 217 | - |
| 217 | 176 | - |
| 218 | 219 | - |
| 219 | 220 | - |
| 220 | 221 | - |
| 221 | 222 | - |
| 222 | 223 | - |

## ТЕКСТОВОЕ ОПИСАНИЕ
## местоположения границ населенных пунктов, территориальных зон

| Прохождение границы | | Описание прохождения границы |
|---|---|---|
| от точки | до точки | |
| 1 | 2 | 3 |
| 223 | 224 | - |
| 224 | 225 | - |
| 225 | 226 | - |
| 226 | 227 | - |
| 227 | 228 | - |
| 228 | 229 | - |
| 229 | 230 | - |
| 230 | 231 | - |
| 231 | 232 | - |
| 232 | 233 | - |
| 233 | 234 | - |
| 234 | 235 | - |
| 235 | 236 | - |
| 236 | 218 | - |
| 237 | 238 | - |
| 238 | 239 | - |
| 239 | 240 | - |
| 240 | 241 | - |
| 241 | 242 | - |
| 242 | 243 | - |
| 243 | 244 | - |
| 244 | 245 | - |
| 245 | 246 | - |
| 246 | 247 | - |
| 247 | 248 | - |
| 248 | 237 | - |
| 249 | 250 | - |
| 250 | 251 | - |
| 251 | 252 | - |
| 252 | 253 | - |
| 253 | 254 | - |
| 254 | 255 | - |
| 255 | 256 | - |
| 256 | 257 | - |
| 257 | 258 | - |
| 258 | 259 | - |
| 259 | 260 | - |

## ТЕКСТОВОЕ ОПИСАНИЕ
## местоположения границ населенных пунктов, территориальных зон

| Прохождение границы | | Описание прохождения границы |
|---|---|---|
| от точки | до точки | |
| 1 | 2 | 3 |
| 260 | 261 | - |
| 261 | 262 | - |
| 262 | 263 | - |
| 263 | 249 | - |
| 264 | 265 | - |
| 265 | 266 | - |
| 266 | 267 | - |
| 267 | 268 | - |
| 268 | 269 | - |
| 269 | 270 | - |
| 270 | 271 | - |
| 271 | 272 | - |
| 272 | 273 | - |
| 273 | 274 | - |
| 274 | 275 | - |
| 275 | 276 | - |
| 276 | 277 | - |
| 277 | 278 | - |
| 278 | 279 | - |
| 279 | 280 | - |
| 280 | 264 | - |
| 281 | 282 | - |
| 282 | 283 | - |
| 283 | 284 | - |
| 284 | 285 | - |
| 285 | 286 | - |
| 286 | 287 | - |
| 287 | 288 | - |
| 288 | 289 | - |
| 289 | 290 | - |
| 290 | 291 | - |
| 291 | 292 | - |
| 292 | 293 | - |
| 293 | 294 | - |
| 294 | 295 | - |
| 295 | 296 | - |
| 296 | 297 | - |

| ТЕКСТОВОЕ ОПИСАНИЕ<br>местоположения границ населенных пунктов, территориальных зон | | |
|---|---|---|
| Прохождение границы | | Описание прохождения границы |
| от точки | до точки | |
| 1 | 2 | 3 |
| 297 | 298 | - |
| 298 | 299 | - |
| 299 | 300 | - |
| 300 | 301 | - |
| 301 | 302 | - |
| 302 | 281 | - |
| 303 | 304 | - |
| 304 | 305 | - |
| 305 | 306 | - |
| 306 | 307 | - |
| 307 | 308 | - |
| 308 | 309 | - |
| 309 | 310 | - |
| 310 | 311 | - |
| 311 | 312 | - |
| 312 | 313 | - |
| 313 | 314 | - |
| 314 | 315 | - |
| 315 | 316 | - |
| 316 | 317 | - |
| 317 | 318 | - |
| 318 | 319 | - |
| 319 | 320 | - |
| 320 | 303 | - |
| 321 | 322 | - |
| 322 | 323 | - |
| 323 | 324 | - |
| 324 | 325 | - |
| 325 | 326 | - |
| 326 | 327 | - |
| 327 | 328 | - |
| 328 | 329 | - |
| 329 | 330 | - |
| 330 | 331 | - |
| 331 | 332 | - |
| 332 | 333 | - |
| 333 | 334 | - |

## ТЕКСТОВОЕ ОПИСАНИЕ
## местоположения границ населенных пунктов, территориальных зон

| Прохождение границы | | Описание прохождения границы |
|---|---|---|
| от точки | до точки | |
| 1 | 2 | 3 |
| 334 | 321 | - |
| 335 | 336 | - |
| 336 | 337 | - |
| 337 | 338 | - |
| 338 | 339 | - |
| 339 | 340 | - |
| 340 | 341 | - |
| 341 | 342 | - |
| 342 | 343 | - |
| 343 | 344 | - |
| 344 | 345 | - |
| 345 | 346 | - |
| 346 | 347 | - |
| 347 | 348 | - |
| 348 | 349 | - |
| 349 | 350 | - |
| 350 | 335 | - |
| 351 | 352 | - |
| 352 | 353 | - |
| 353 | 354 | - |
| 354 | 355 | - |
| 355 | 356 | - |
| 356 | 357 | - |
| 357 | 358 | - |
| 358 | 359 | - |
| 359 | 360 | - |
| 360 | 361 | - |
| 361 | 362 | - |
| 362 | 351 | - |

# ГРАФИЧЕСКОЕ ОПИСАНИЕ
## местоположения границ населенных пунктов, территориальных зон, особо охраняемых природных территорий, зон с особыми условиями использования территории

## Зона объектов отдыха, досуга и санаторно-курортного лечения (ТР-3.1)

(наименование объекта, местоположение границ которого описано (далее - объект))

## Раздел 1

## Сведения об объекте

| № п/п | Характеристики объекта | Описание характеристик |
|---|---|---|
| 1 | 2 | 3 |
| 1. | Местоположение объекта | Ленинградская область, м.р-н Приозерский, с.п Сосновское |
| 2. | Площадь объекта +/- величина погрешности определения площади (Р +/- Дельта Р) | 24969 +/- 2765 м² |
| 3. | Иные характеристики объекта | - |

## Раздел 2

## Сведения о местоположении границ объекта

1. Система координат МСК-47, зона 2

2. Сведения о характерных точках границ объекта

| Обозначение характерных точек границ | Координаты, м | | Метод определения координат характерной точки | Средняя квадратическая погрешность положения характерной точки (Mt), м | Описание обозначения точки на местности (при наличии) |
|---|---|---|---|---|---|
| | X | Y | | | |
| 1 | 2 | 3 | 4 | 5 | 6 |
| 1 | 510092.35 | 2209303.25 | Картометрический метод | 5.0 | Закрепление отсутствует |
| 2 | 510096.40 | 2209327.05 | Картометрический метод | 5.0 | Закрепление отсутствует |
| 3 | 510098.35 | 2209406.05 | Картометрический метод | 5.0 | Закрепление отсутствует |
| 4 | 510096.65 | 2209449.65 | Картометрический метод | 5.0 | Закрепление отсутствует |
| 5 | 510096.40 | 2209466.85 | Картометрический метод | 5.0 | Закрепление отсутствует |
| 6 | 510116.95 | 2209471.85 | Картометрический метод | 5.0 | Закрепление отсутствует |
| 7 | 510133.90 | 2209472.50 | Картометрический метод | 5.0 | Закрепление отсутствует |
| 8 | 510142.15 | 2209473.80 | Картометрический метод | 5.0 | Закрепление отсутствует |
| 9 | 510195.60 | 2209455.40 | Картометрический метод | 5.0 | Закрепление отсутствует |
| 10 | 510255.20 | 2209428.70 | Картометрический метод | 5.0 | Закрепление отсутствует |
| 11 | 510245.90 | 2209413.25 | Картометрический метод | 5.0 | Закрепление отсутствует |
| 12 | 510244.20 | 2209396.80 | Картометрический метод | 5.0 | Закрепление отсутствует |
| 13 | 510240.95 | 2209370.50 | Картометрический метод | 5.0 | Закрепление отсутствует |
| 14 | 510210.95 | 2209332.75 | Картометрический метод | 5.0 | Закрепление отсутствует |
| 15 | 510197.35 | 2209316.10 | Картометрический метод | 5.0 | Закрепление отсутствует |
| 16 | 510164.55 | 2209273.65 | Картометрический метод | 5.0 | Закрепление отсутствует |
| 17 | 510146.25 | 2209252.95 | Картометрический метод | 5.0 | Закрепление отсутствует |
| 18 | 510135.85 | 2209240.45 | Картометрический метод | 5.0 | Закрепление отсутствует |
| 19 | 510132.10 | 2209239.50 | Картометрический метод | 5.0 | Закрепление отсутствует |
| 20 | 510125.80 | 2209251.30 | Картометрический метод | 5.0 | Закрепление отсутствует |
| 21 | 510099.05 | 2209262.55 | Картометрический метод | 5.0 | Закрепление отсутствует |
| 22 | 510090.05 | 2209266.35 | Картометрический метод | 5.0 | Закрепление отсутствует |

2. Сведения о характерных точках границ объекта

| Обозначение характерных точек границ | Координаты, м | | Метод определения координат характерной точки | Средняя квадратическая погрешность положения характерной точки (Mt), м | Описание обозначения точки на местности (при наличии) |
|---|---|---|---|---|---|
| | X | Y | | | |
| 1 | 2 | 3 | 4 | 5 | 6 |
| 1 | 510092.35 | 2209303.25 | Картометрический метод | 5.0 | Закрепление отсутствует |

3. Сведения о характерных точках части (частей) границы объекта

| Обозначение характерных точек части границы | Координаты, м | | Метод определения координат характерной точки | Средняя квадратическая погрешность положения характерной точки (Mt), м | Описание обозначения точки на местности (при наличии) |
|---|---|---|---|---|---|
| | X | Y | | | |
| 1 | 2 | 3 | 4 | 5 | 6 |
| - | - | - | - | - | - |

## Раздел 3

## Сведения о местоположении измененных (уточненных) границ объекта

1. Система координат -

2. Сведения о характерных точках границ объекта

| Обозначение характерных точек границ | Существующие координаты, м | | Измененные (уточненные) координаты, м | | Метод определения координат характерной точки | Средняя квадратическая погрешность положения характерной точки (Mt), м | Описание обозначения точки на местности (при наличии) |
|---|---|---|---|---|---|---|---|
| | X | Y | X | Y | | | |
| 1 | 2 | 3 | 4 | 5 | 6 | 7 | 8 |
| - | - | - | - | - | - | - | |

3. Сведения о характерных точках части (частей) границы объекта

| Обозначение характерных точек части границы | Существующие координаты, м | | Измененные (уточненные) координаты, м | | Метод определения координат характерной точки | Средняя квадратическая погрешность положения характерной точки (Mt), м | Описание обозначения точки на местности (при наличии) |
|---|---|---|---|---|---|---|---|
| | X | Y | X | Y | | | |
| 1 | 2 | 3 | 4 | 5 | 6 | 7 | 8 |
| - | - | - | - | - | - | - | |

## ТЕКСТОВОЕ ОПИСАНИЕ
## местоположения границ населенных пунктов, территориальных зон

| Прохождение границы | | Описание прохождения границы |
|---|---|---|
| от точки | до точки | |
| **1** | **2** | **3** |
| 1 | 2 | - |
| 2 | 3 | - |
| 3 | 4 | - |
| 4 | 5 | - |
| 5 | 6 | - |
| 6 | 7 | - |
| 7 | 8 | - |
| 8 | 9 | - |
| 9 | 10 | - |
| 10 | 11 | - |
| 11 | 12 | - |
| 12 | 13 | - |
| 13 | 14 | - |
| 14 | 15 | - |
| 15 | 16 | - |
| 16 | 17 | - |
| 17 | 18 | - |
| 18 | 19 | - |
| 19 | 20 | - |
| 20 | 21 | - |
| 21 | 22 | - |
| 22 | 1 | - |