



АДМИНИСТРАЦИЯ ЛЕНИНГРАДСКОЙ ОБЛАСТИ
КОМИТЕТ ПО АРХИТЕКТУРЕ И ГРАДОСТРОИТЕЛЬСТВУ
ЛЕНИНГРАДСКОЙ ОБЛАСТИ

ПРИКАЗ

от 30 июня 2015 г. № 15

**О внесении изменений в Правила землепользования
и застройки муниципального образования «Выборгское городское
поселение» Выборгского муниципального района
Ленинградской области**

В соответствии со статьями 32, 33 Градостроительного кодекса Российской Федерации, пунктом 1 части 2 статьи 1 Областного закона от 07.07.2014 № 45-оз «О перераспределении полномочий в области градостроительной деятельности между органами государственной власти Ленинградской области и органами местного самоуправления Ленинградской области», подпунктом 9 пункта 2.1. Положения о комитете по архитектуре и градостроительству Ленинградской области, утвержденного постановлением Правительства Ленинградской области от 10.02.2014 № 16:

1. Внести изменения в Правила землепользования и застройки муниципального образования «Выборгское городское поселение» Выборгского муниципального района Ленинградской области, утвержденные решением совета депутатов муниципального образования «Выборгское городское поселение» Выборгского муниципального района Ленинградской области от 23.12. 2009. № 27, согласно приложения.

2. Настоящий приказ вступает в силу со дня его официального опубликования.

Председатель комитета

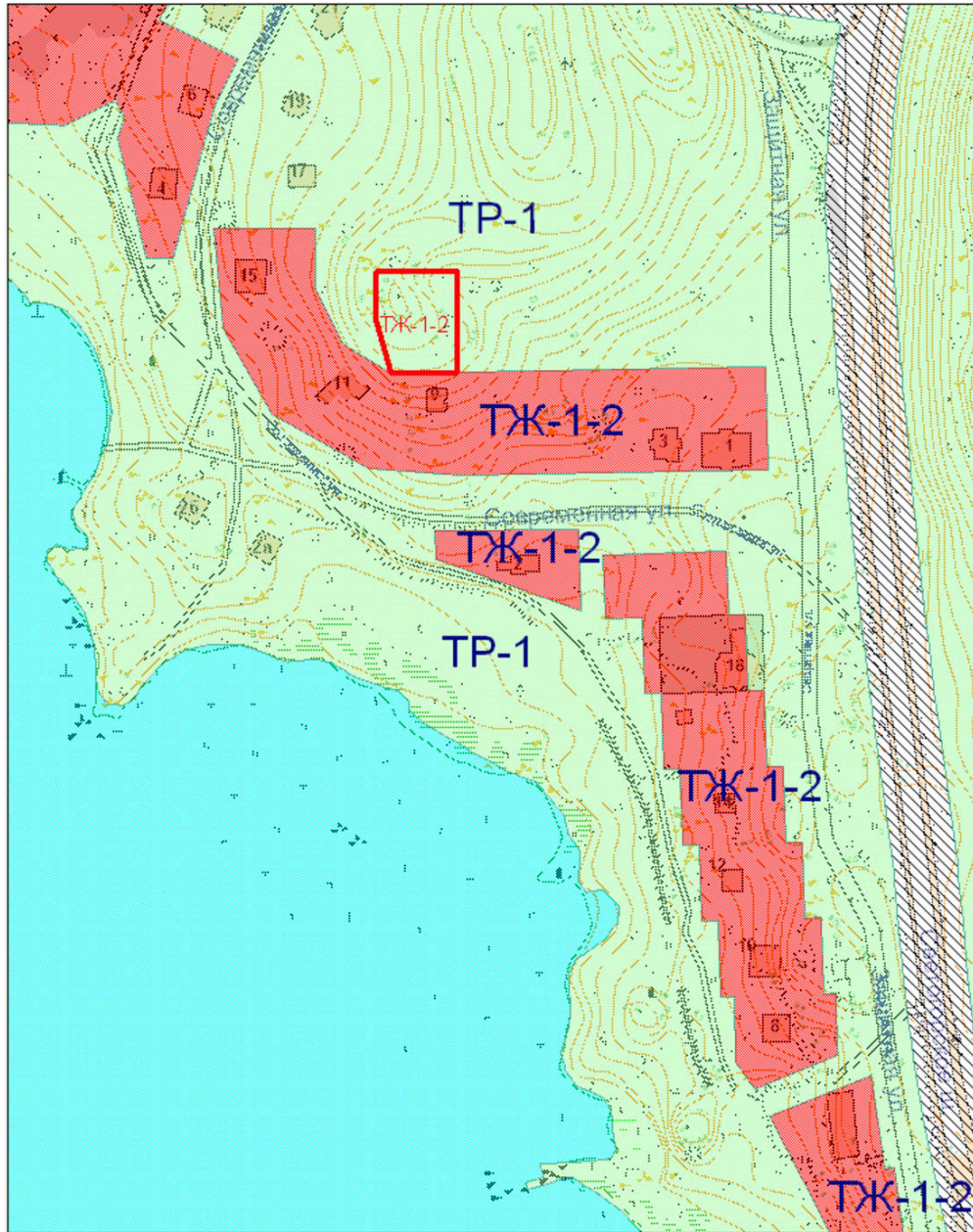
Е.В. Домрачев

Утверждено
приказом комитета по архитектуре
и градостроительству
Ленинградской области

От _____ № _____

Условные обозначения

	Зона ТЖ-1		Зона ТЖ 1-1		Зона ТЖ 1-2		Зона ТЖ 1-3		Зона ТЖ 1-4
	Зона ТЖ-2		Зона ТЖ-3		Зона ТЖД-1				
	Зона ТД-1		Зона ТД-2		Зона ТД-3				
	Зона ТП-1		Зона ТП-1-1		Зона ТП-2		Зона ТП-3		Зона ТП-4
	Зона ТР-1		Зона ТР-2		Зона ТР-2-1		Зона ТР-3		
	Зона ТР-4		Зона ТР-5		Зона ТР-6		Зона ТР-7		
	Зона ТС-1		Зона ТС-2		Зона ТС-3				
	Зона ТТ-1		Зона ТТ-2		Зона ТТ-3				
	Зона ТВ-1		Зона ТИ-1		Зона ТУ				
	Красной линией выделена часть зоны, в которой производятся изменения								



Графическая часть выполнена в цветном исполнении в соответствии с требованиями установленными к чертежам и схемам.

						Внесение изменений в правила землепользования и застройки МО "Выборгское городское поселение" Выборгского района Ленинградской области		
Изм.	Кол. чл.	Лист	№ док.	Подп.	Дата	Карта градостроительного зонирования. Карта зон с обьемами использования территорий.		
Разработал	Базуцкая				26.10.14	Стадия	Лист	Листов
Проверил	Кобяков				26.10.14	П	1	18
Упр.	Смолянинов				26.10.14	МБУ "РИЦ"		
						Карта градостроительного зонирования. Изменение части территориальной зоны ТР-1 на территориальную ТЖ-1-2 (М 1:2000)		

Копировал

Формат А3

Создано

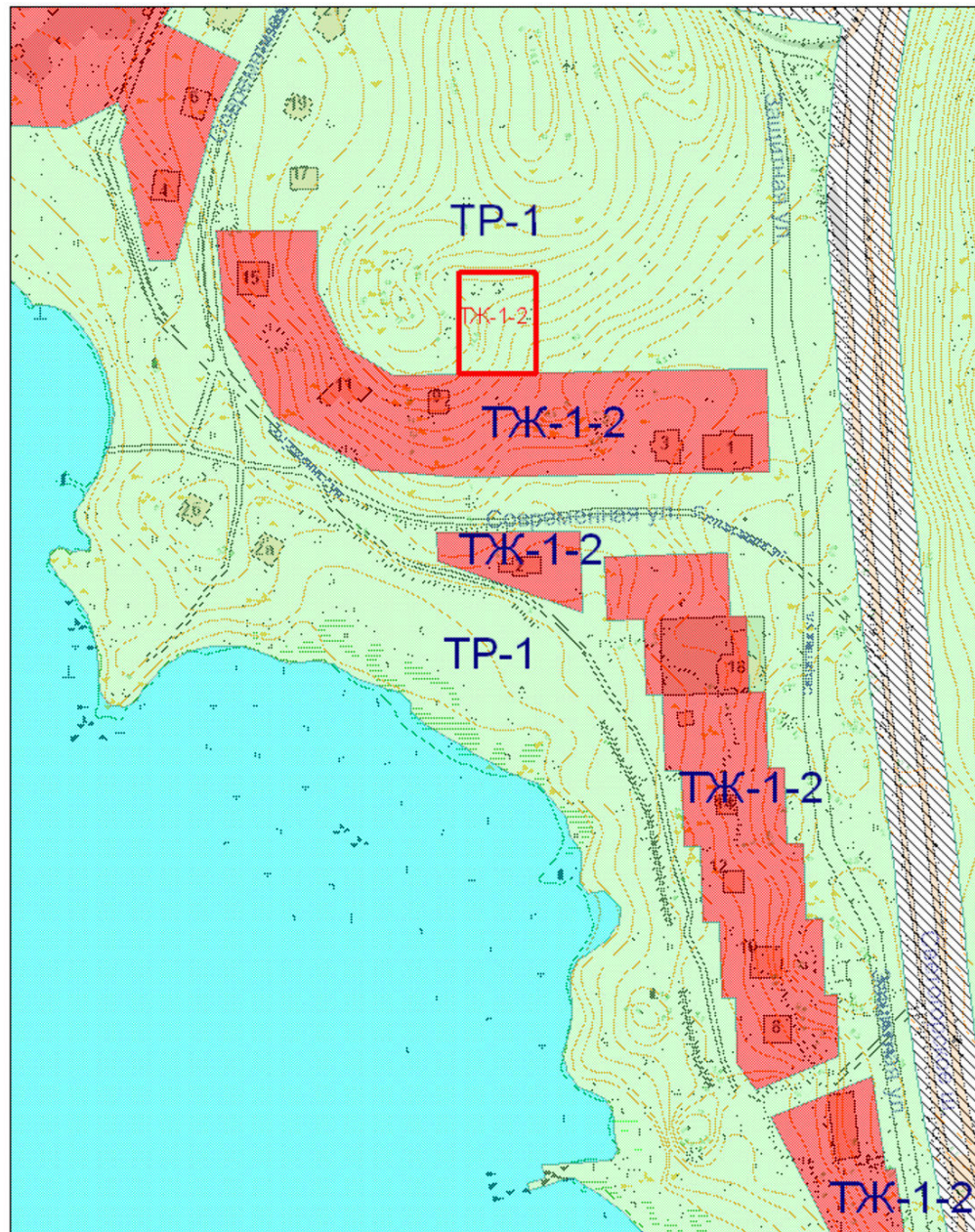
Возмен шиф. №

Подп. и дата

Имя, № лист

Утверждено
приказом комитета по архитектуре
и градостроительству
Ленинградской области

От _____ № _____



Условные обозначения

Зона ТЖ-1	Зона ТЖ 1-1	Зона ТЖ 1-2	Зона ТЖ 1-3	Зона ТЖ 1-4
Зона ТЖ-2	Зона ТЖ-3	Зона ТЖД-1		
Зона ТД-1	Зона ТД-2	Зона ТД-3		
Зона ТП-1	Зона ТП-1-1	Зона ТП-2	Зона ТП-3	Зона ТП-4
Зона ТР-1	Зона ТР-2	Зона ТР-2-1	Зона ТР-3	
Зона ТР-4	Зона ТР-5	Зона ТР-6	Зона ТР-7	
Зона ТС-1	Зона ТС-2	Зона ТС-3		
Зона ТТ-1	Зона ТТ-2	Зона ТТ-3		
Зона ТВ-1	Зона ТИ-1	Зона ТУ		

Красной линией выделена часть зоны, в которой производятся изменения

Создано

Возмещ. шиф. №

Подп. и дата

Инд. № листа

Графическая часть выполнена в цветном исполнении в соответствии с требованиями установленными к чертежам и схемам.

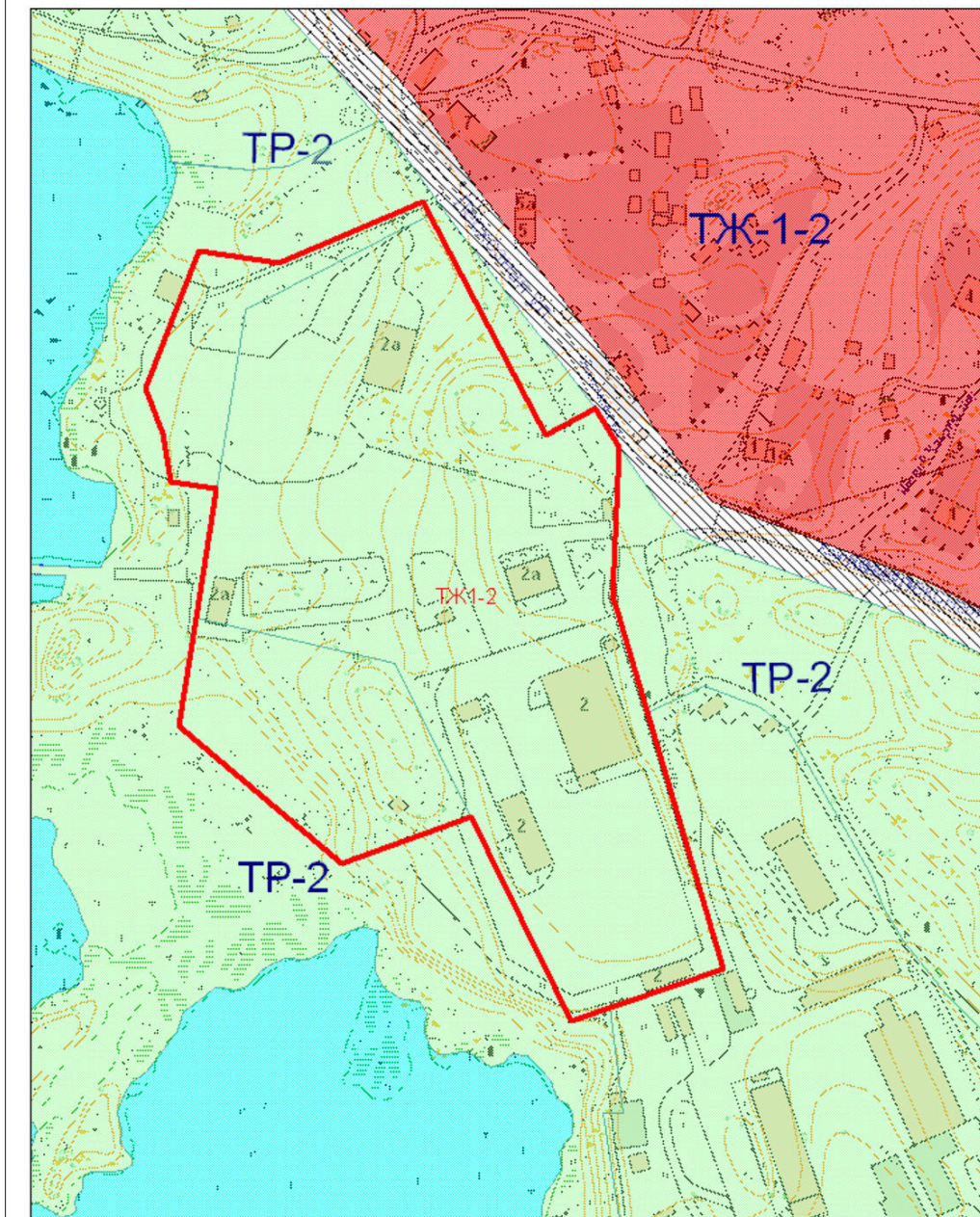
Внесение изменений в правила землепользования и застройки МО "Выборгское городское поселение" Выборгского района Ленинградской области						Стадия	Лист	Листов
Изм.	Кол. чл.	Лист	№ док.	Подп.	Дата	П	2	18
Разработал	Богущая				26.10.14	Карта градостроительного зонирования. Карта зон с окрестностями		
Проверил	Кобяков				26.10.14	Условиями использования территорий.		
Упр.	Смолянинов				26.10.14	Карта градостроительного зонирования. Изменение части территориальной зоны ТР-1 на территориальную зону ТЖ-1-2. (М 1:2000)		

Копировал


Формат А3

Утверждено
приказом комитета по архитектуре
и градостроительству
Ленинградской области

От _____ № _____



Условные обозначения



Графическая часть выполнена в цветном исполнении в соответствии с требованиями установленными к чертежам и схемам.

Изм.	Кол. чл.	Лист	№ док.	Подп.	Дата	Внесение изменений в правила землепользования и застройки МО "Выборгское городское поселение" Выборгского района Ленинградской области			
Разработал	Богущая				26.10.14	Карта градостроительного зонирования. Карта зон с охранными условиями использования территорий.	Стандия	Лист	Листов
Проверил	Кобяков				26.10.14		П	3	18
Утв.	Смолянинов				26.10.14	Карта градостроительного зонирования. Изменение части территориальной зоны ТР-2 на территориальную зону ТЖ-1-2 (М 1:2000)	МБУ "РИЦ"		

Копировал

Формат А3

Создано

Возмен шиф №

Лист и дата

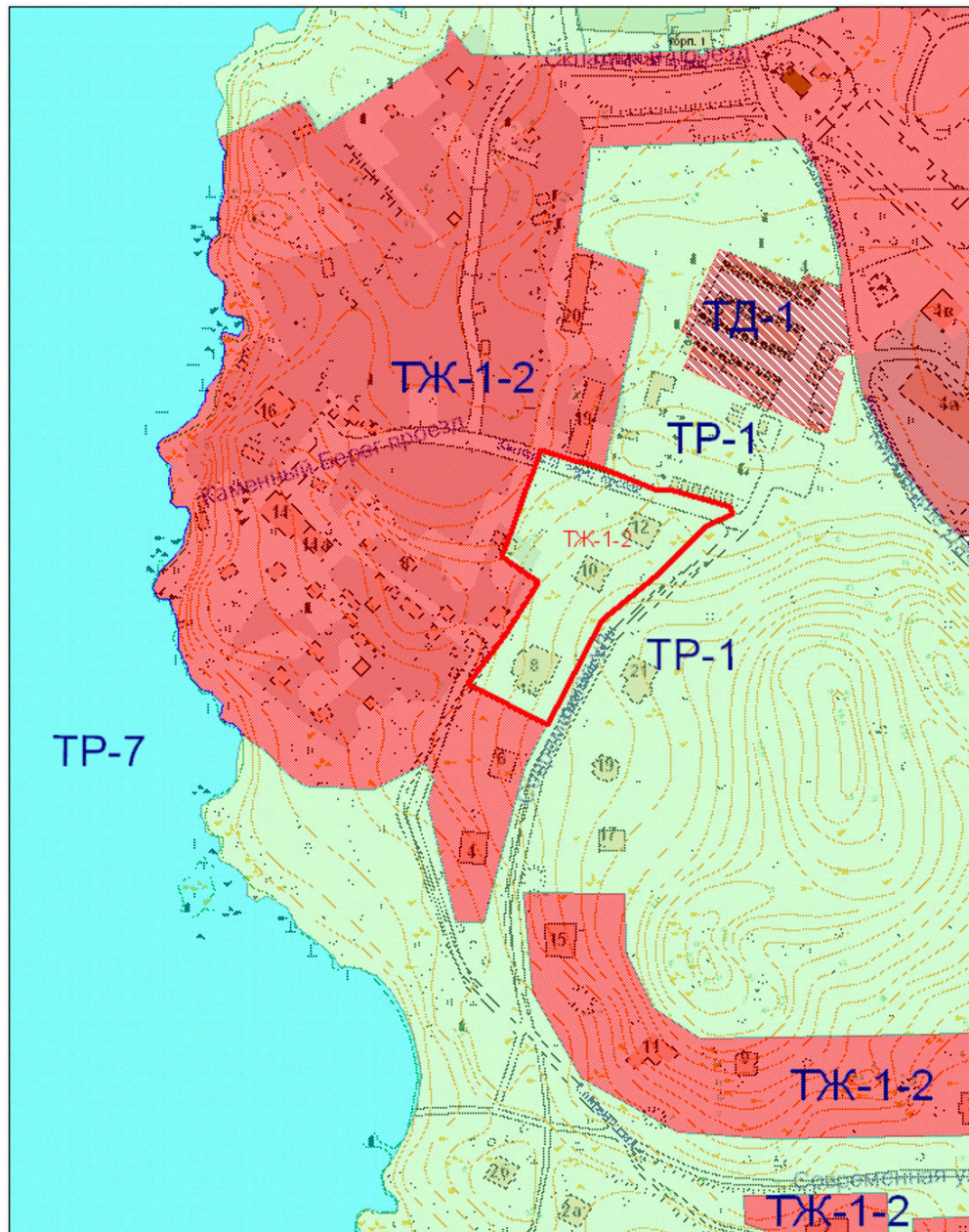
Инф № лоды

Утверждено
приказом комитета по архитектуре
и градостроительству
Ленинградской области

От _____ № _____

Условные обозначения

	Зона ТЖ-1		Зона ТЖ 1-1		Зона ТЖ 1-2		Зона ТЖ 1-3		Зона ТЖ 1-4
	Зона ТЖ-2		Зона ТЖ-3		Зона ТЖД-1				
	Зона ТД-1		Зона ТД-2		Зона ТД-3				
	Зона ТП-1		Зона ТП-1-1		Зона ТП-2		Зона ТП-3		Зона ТП-4
	Зона ТР-1		Зона ТР-2		Зона ТР-2-1		Зона ТР-3		
	Зона ТР-4		Зона ТР-5		Зона ТР-6			Зона ТР-7	
	Зона ТС-1		Зона ТС-2		Зона ТС-3				
	Зона ТТ-1		Зона ТТ-2		Зона ТТ-3				
	Зона ТВ-1		Зона ТИ-1		Зона ТУ				
	Красной линией выделена часть зоны, в которой производятся изменения								



Графическая часть выполнена в цветном исполнении в соответствии с требованиями установленными к чертежам и схемам.

						Внесение изменений в правила землепользования и застройки МО "Выборгское городское поселение" Выборгского района Ленинградской области			
Изм.	Кол. чл.	Лист	№ док.	Подп.	Дата	Карта градостроительного зонирования. Карта зон с окрестностями. Условиями использования территорий.	Стадия	Лист	Листов
Разработал	Базуцкая				26.10.14		П	4	18
Проверил	Кобалеб				26.10.14	Карта градостроительного зонирования. Изменение части территориальной зоны ТР-1 на территориальную зону ТЖ-1-2. (М 1:2000)	МБУ "РИЦ"		
Утв.	Смольянинов				26.10.14				

Копировал

Формат А3

Создано

Введен

Полн. и дата

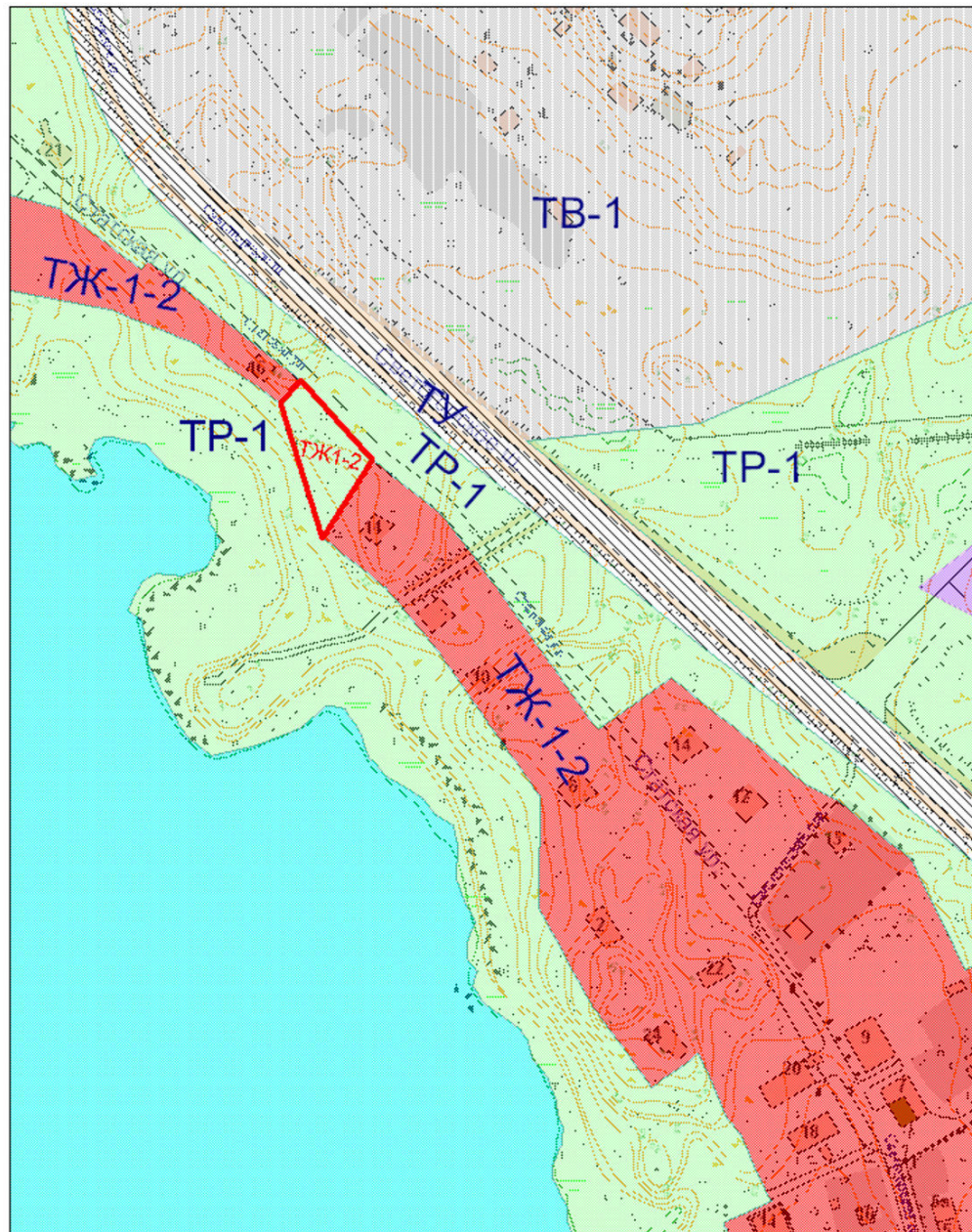
Инф. № посл.

Утверждено
приказом комитета по архитектуре
и градостроительству
Ленинградской области

От _____ № _____

Условные обозначения

	Зона ТЖ-1		Зона ТЖ 1-1		Зона ТЖ 1-2		Зона ТЖ 1-3		Зона ТЖ 1-4
	Зона ТЖ-2		Зона ТЖ-3		Зона ТЖД-1				
	Зона ТД-1		Зона ТД-2		Зона ТД-3				
	Зона ТП-1		Зона ТП-1-1		Зона ТП-2		Зона ТП-3		Зона ТП-4
	Зона ТР-1		Зона ТР-2		Зона ТР-2-1		Зона ТР-3		
	Зона ТР-4		Зона ТР-5		Зона ТР-6			Зона ТР-7	
	Зона ТС-1		Зона ТС-2		Зона ТС-3				
	Зона ТТ-1		Зона ТТ-2		Зона ТТ-3				
	Зона ТВ-1		Зона ТИ-1		Зона ТУ				
	Красной линией выделена часть зоны, в которой производятся изменения								



Графическая часть выполнена в цветном исполнении в соответствии с требованиями установленными к чертежам и схемам.

						Внесение изменений в правила землепользования и застройки МО "Выборгское городское поселение" Выборгского района Ленинградской области		
Изм.	Кол. чл.	Лист	№ док.	Подп.	Дата	Карта градостроительного зонирования. Карта зон с окрестностями. Условиями использования территорий.		
Разработал	Базушкая				26.10.14	Стандия	Лист	Листов
Проверил	Кобелев				26.10.14	П	5	18
Упр.	Смолянинов				26.10.14	МБУ "РИЦ"		

Копировал

Формат А3

Создано

Введен шифр №

Полн. и дата

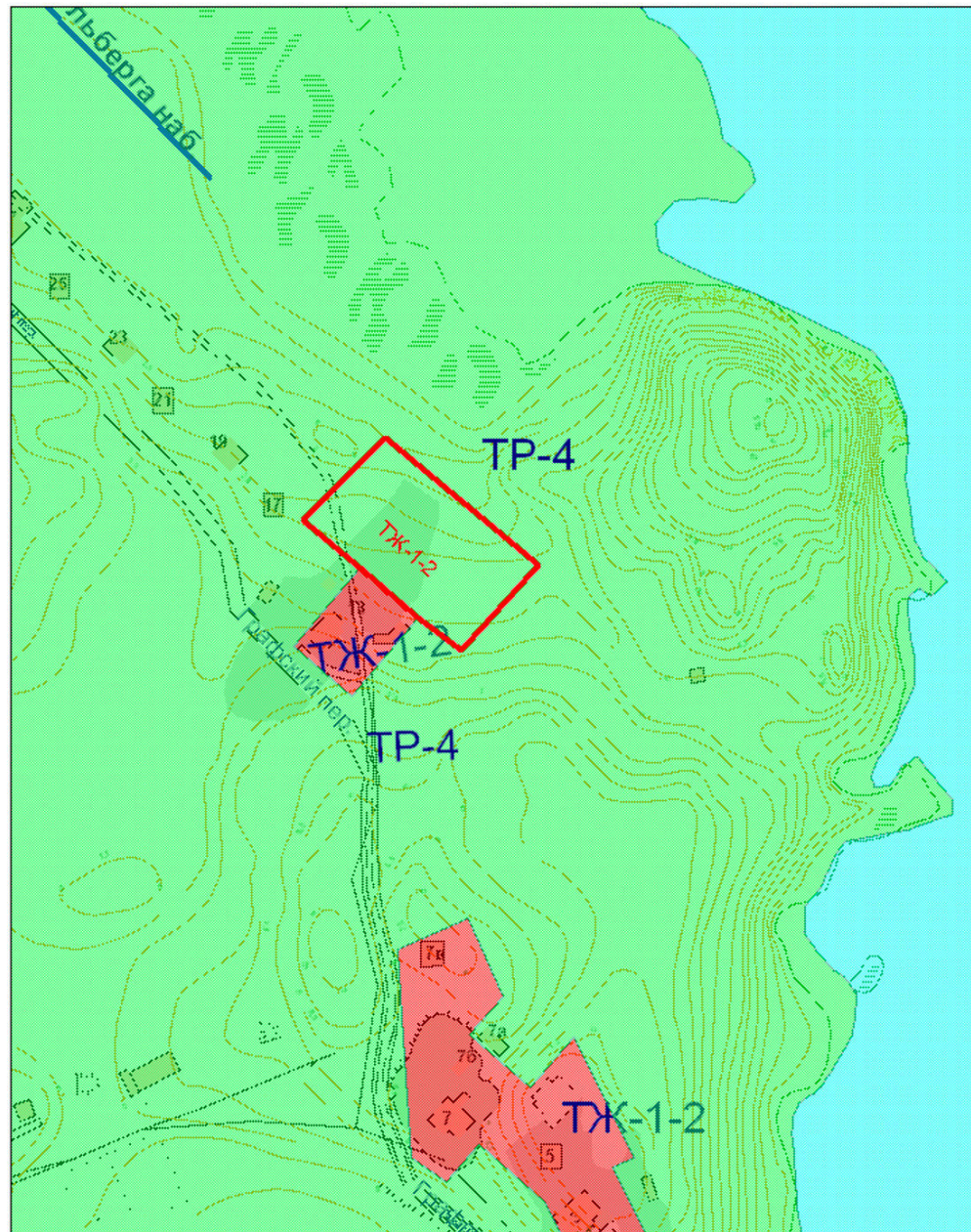
Имя № лавла

Утверждено
приказом комитета по архитектуре
и градостроительству
Ленинградской области

От _____ № _____

Условные обозначения

	Зона ТЖ-1		Зона ТЖ 1-1		Зона ТЖ 1-2		Зона ТЖ 1-3		Зона ТЖ 1-4
	Зона ТЖ-2		Зона ТЖ-3		Зона ТЖД-1				
	Зона ТД-1		Зона ТД-2		Зона ТД-3				
	Зона ТП-1		Зона ТП-1-1		Зона ТП-2		Зона ТП-3		Зона ТП-4
	Зона ТР-1		Зона ТР-2		Зона ТР-2-1		Зона ТР-3		
	Зона ТР-4		Зона ТР-5		Зона ТР-6			Зона ТР-7	
	Зона ТС-1		Зона ТС-2		Зона ТС-3				
	Зона ТТ-1		Зона ТТ-2		Зона ТТ-3				
	Зона ТВ-1		Зона ТИ-1		Зона ТУ				
	Красной линией выделена часть зоны, в которой производятся изменения								



Графическая часть выполнена в цветном исполнении в соответствии с требованиями установленными к чертежам и схемам.

						Внесение изменений в правила землепользования и застройки МО "Выборгское городское поселение" Выборгского района Ленинградской области			
Изм.	Кол. чл.	Лист	№ док.	Подп.	Дата	Карта градостроительного зонирования. Карта зон с осями Условиями использования территорий.	Стадия	Лист	Листов
Разработал	Базушкая				26.10.14		П	6	18
Проверил	Кобелев				26.10.14	Карта градостроительного зонирования. Изменение части территориальной зоны ТР-4 на территориальную зону ТЖ-1-2 (М 1:2000)	МБУ "РИЦ"		
Упр.	Смольянинов				26.10.14		Формат А3		

Копировал

Формат А3

Создано

Введен шифр №

Полн. и дата

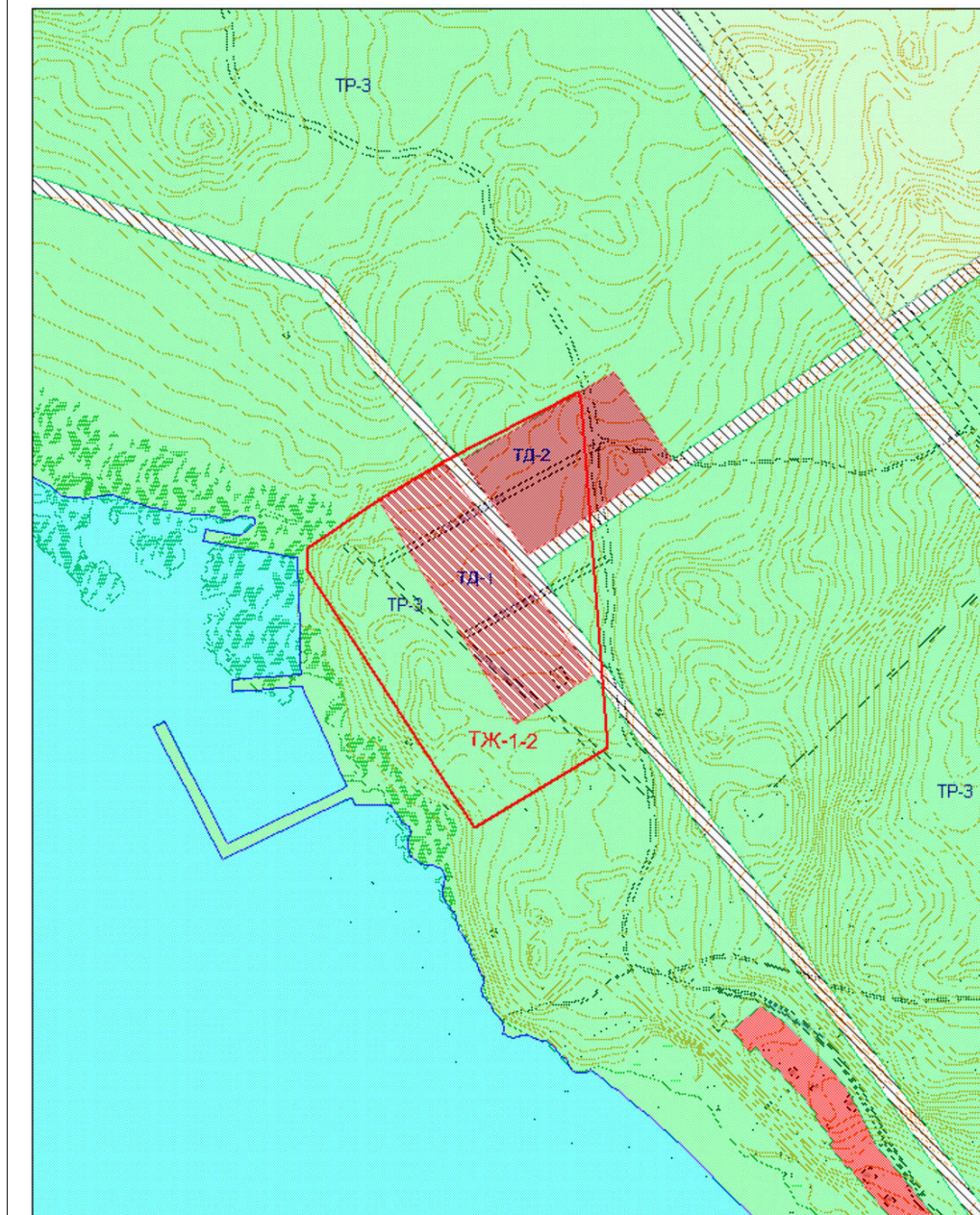
Имя № лавла

Утверждено
приказом комитета по архитектуре
и градостроительству
Ленинградской области

От _____ № _____

Условные обозначения

	Зона ТЖ-1		Зона ТЖ 1-1		Зона ТЖ 1-2		Зона ТЖ 1-3		Зона ТЖ 1-4
	Зона ТЖ-2		Зона ТЖ-3		Зона ТЖД-1				
	Зона ТД-1		Зона ТД-2		Зона ТД-3				
	Зона ТП-1		Зона ТП-1-1		Зона ТП-2		Зона ТП-3		Зона ТП-4
	Зона ТР-1		Зона ТР-2		Зона ТР-2-1	Зона ТР-3			
	Зона ТР-4		Зона ТР-5		Зона ТР-6		Зона ТР-7		
	Зона ТС-1		Зона ТС-2	Зона ТС-3					
	Зона ТТ-1		Зона ТТ-2	Зона ТТ-3					
	Зона ТВ-1		Зона ТИ-1	Зона ТУ					
	Красной линией выделена часть зоны, в которой производятся изменения								



Графическая часть выполнена в цветном исполнении в соответствии с требованиями установленными к чертежам и схемам.

						Внесение изменений в правила землепользования и застройки МО "Выборгское городское поселение" Выборгского района Ленинградской области			
Изм.	Кол. чл.	Лист	№ док.	Подп.	Дата	Карта градостроительного зонирования. Карта зон с окрестностями. Условиями использования территорий.	Страница	Лист	Листов
Разработал	Богущая				26.10.14		П	7	18
Проверил	Кобелев				26.10.14	Карта градостроительного зонирования. Изменение частей территориальных зон ТР-3, ТД-1 и ТД-2 на территориальную зону ТЖ-1-2. (М 1:2000)	МБУ "РИЦ"		
Упр.	Смолянинов				26.10.14		Формат А3		

Копировал

Формат А3

Создано

Возмен шиф. №

Полн. и дата

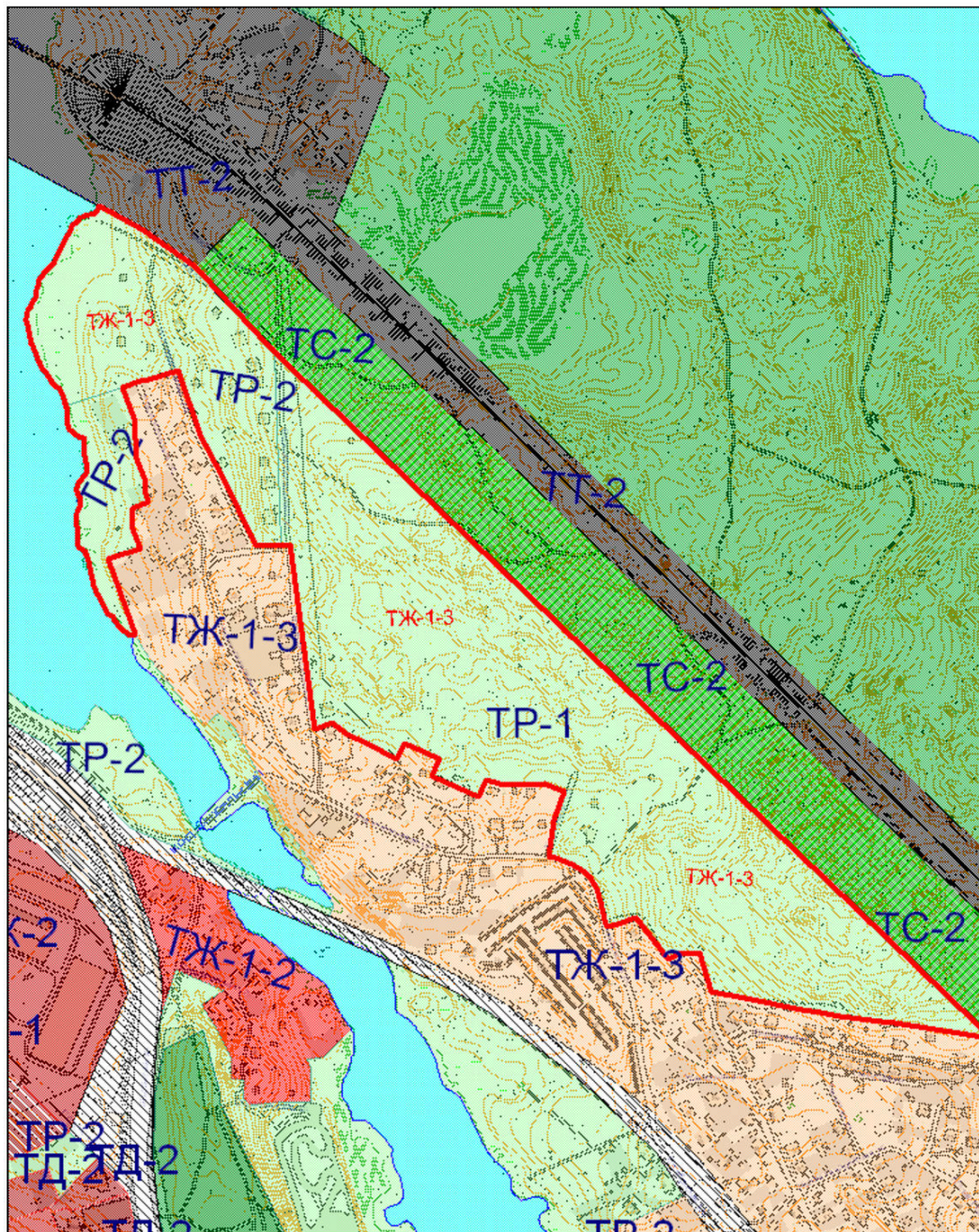
Инф. № посл.

Утверждено
приказом комитета по архитектуре
и градостроительству
Ленинградской области

От _____ № _____

Условные обозначения

	Зона ТЖ-1		Зона ТЖ 1-1		Зона ТЖ 1-2		Зона ТЖ 1-3		Зона ТЖ 1-4
	Зона ТЖ-2		Зона ТЖ-3		Зона ТЖД-1				
	Зона ТД-1		Зона ТД-2		Зона ТД-3				
	Зона ТП-1		Зона ТП-1-1		Зона ТП-2		Зона ТП-3		Зона ТП-4
	Зона ТР-1		Зона ТР-2		Зона ТР-2-1		Зона ТР-3		
	Зона ТР-4		Зона ТР-5		Зона ТР-6		Зона ТР-7		
	Зона ТС-1		Зона ТС-2		Зона ТС-3				
	Зона ТТ-1		Зона ТТ-2		Зона ТТ-3				
	Зона ТВ-1		Зона ТИ-1		Зона ТУ				
	Красной линией выделена часть зоны, в которой производится изменения								



Графическая часть выполнена в цветном исполнении в соответствии с требованиями установленными к чертежам и схемам.

						Внесение изменений в правила землепользования и застройки МО "Выборгское городское поселение" Выборгского района Ленинградской области		
Изм.	Кол. чл.	Лист	№ док.	Подп.	Дата	Карта градостроительного зонирования. Карта зон с окрестностями. Условиями использования территорий.		
Разработал	Базуцкая				26.10.14	Студия	Лист	Листов
Проверил	Кобелев				26.10.14	П	8	18
Упр.	Смолянинов				26.10.14	МБУ "РИЦ"		
						Карта градостроительного зонирования. Изменение частей территориальных зон ТР-1 и ТР-2 на территориальную зону ТЖ-1-3. (М 1:5000).		

Копировал

Формат А3

Согласовано

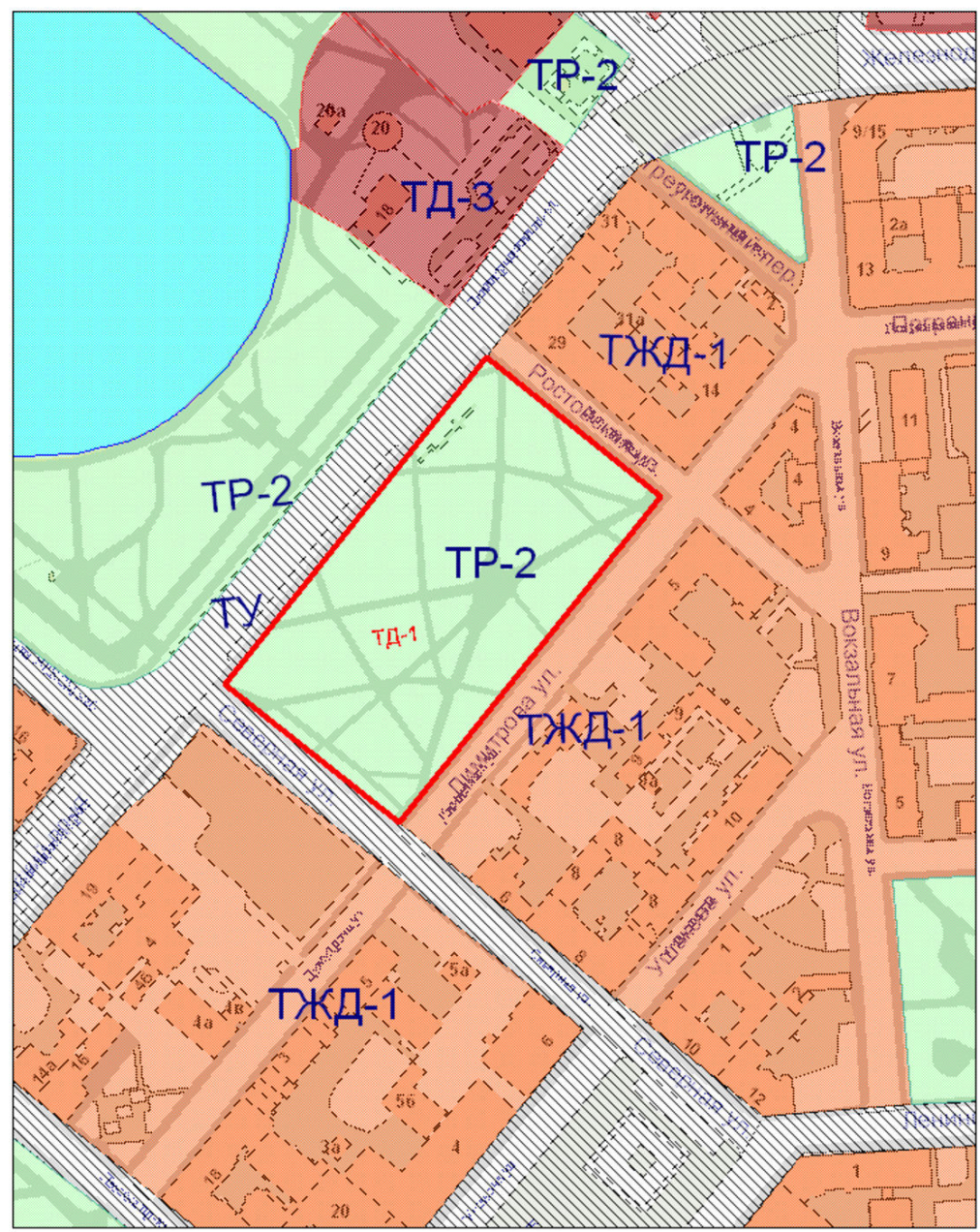
Взамен шиф. №

Подп. и дата

Инд. № подл.

Утверждено
приказом комитета по архитектуре
и градостроительству
Ленинградской области

От _____ № _____



Условные обозначения

	Зона ТЖ-1		Зона ТЖ 1-1		Зона ТЖ 1-2		Зона ТЖ 1-3		Зона ТЖ 1-4		
	Зона ТЖ-2		Зона ТЖ-3		Зона ТЖД-1						
	Зона ТД-1		Зона ТД-2		Зона ТД-3						
	Зона ТП-1		Зона ТП-1-1		Зона ТП-2			Зона ТП-3			Зона ТП-4
	Зона ТР-1		Зона ТР-2			Зона ТР-2-1			Зона ТР-3		
	Зона ТР-4		Зона ТР-5			Зона ТР-6			Зона ТР-7		
	Зона ТС-1		Зона ТС-2			Зона ТС-3					
	Зона ТТ-1		Зона ТТ-2			Зона ТТ-3					
	Зона ТВ-1		Зона ТИ-1			Зона ТУ					

Красной линией выделена часть зоны, в которой производятся изменения

Согласовано					
	Имя, № подл.	Подп. и дата	Взам. инв. №		

Графическая часть выполнена в цветном исполнении в соответствии с требованиями установленными к чертежам и схемам.

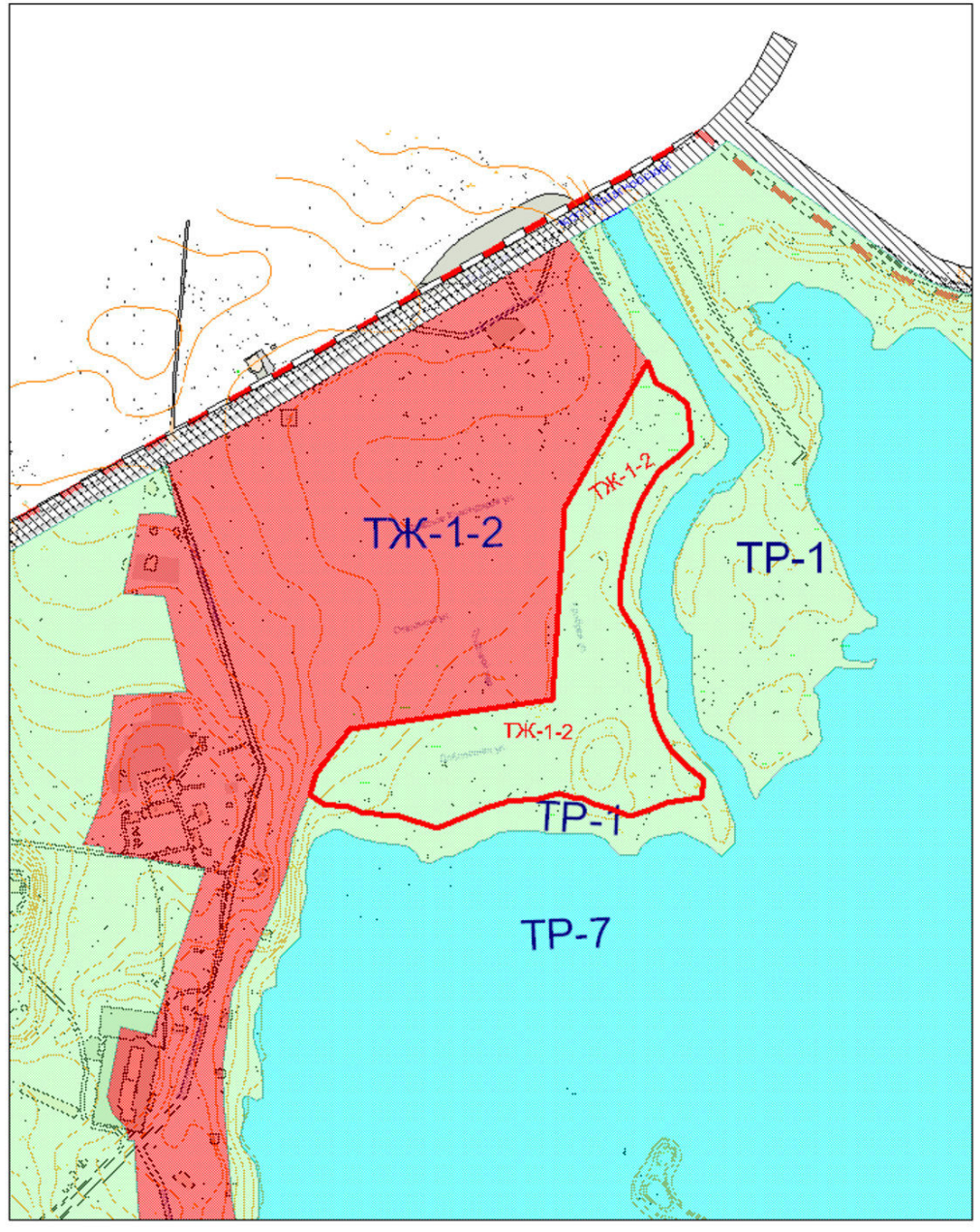
						Внесение изменений в правила землепользования и застройки МО "Выборгское городское поселение" Выборгского района Ленинградской области			
Изм.	Кол. уч.	Лист	№ док.	Подп.	Дата	Карта градостроительного зонирования. Карта зон с окрестностями. Условиями использования территорий.	Студия	Лист	Листов
Разработал	Базушкая				26.10.14		П	9	18
Проверил	Кобелев				26.10.14	Карта градостроительного зонирования. Изменение территориальной зоны ТР-2 на территориальную зону ТД-1 (М 1:2000)	МБУ "РИЦ"		
Упр.	Смолянинов				26.10.14		Формат А3		

Копировал

Формат А3

Утверждено
приказом комитета по архитектуре
и градостроительству
Ленинградской области

От _____ № _____



Условные обозначения

Зона ТЖ-1	Зона ТЖ 1-1	Зона ТЖ 1-2	Зона ТЖ 1-3	Зона ТЖ 1-4
Зона ТЖ-2	Зона ТЖ-3	Зона ТЖД-1		
Зона ТД-1	Зона ТД-2	Зона ТД-3		
Зона ТП-1	Зона ТП-1-1	Зона ТП-2	Зона ТП-3	Зона ТП-4
Зона ТР-1	Зона ТР-2	Зона ТР-2-1	Зона ТР-3	
Зона ТР-4	Зона ТР-5	Зона ТР-6	Зона ТР-7	
Зона ТС-1	Зона ТС-2	Зона ТС-3		
Зона ТТ-1	Зона ТТ-2	Зона ТТ-3		
Зона ТВ-1	Зона ТИ-1	Зона ТУ		

Красной линией выделена часть зоны, в которой производится изменения

Создано	
Изм.	
Инв. №	
Изд.	
Лист	
Всего листов	
Изд.	
Лист	
Всего листов	

Графическая часть выполнена в цветном исполнении в соответствии с требованиями установленными к чертежам и схемам.

Внесение изменений в правила землепользования и застройки МО "Выборгское городское поселение" Выборгского района Ленинградской области					
Изм.	Кол. чл.	Лист	№ док.	Подп.	Дата
Разработал	Богущая				26.10.14
Проверил	Кобелев				26.10.14
Упр.	Смольянинов				26.10.14
Карта градостроительного зонирования. Карта зон с окрестностями			Стандия	Лист	Листов
Условиями использования территорий.			П	10	18
Карта градостроительного зонирования. Изменение части территориальной зоны ТР-1 на территориальную зону ТЖ-1-2. (М 1:5000)			МБУ "РИЦ"		

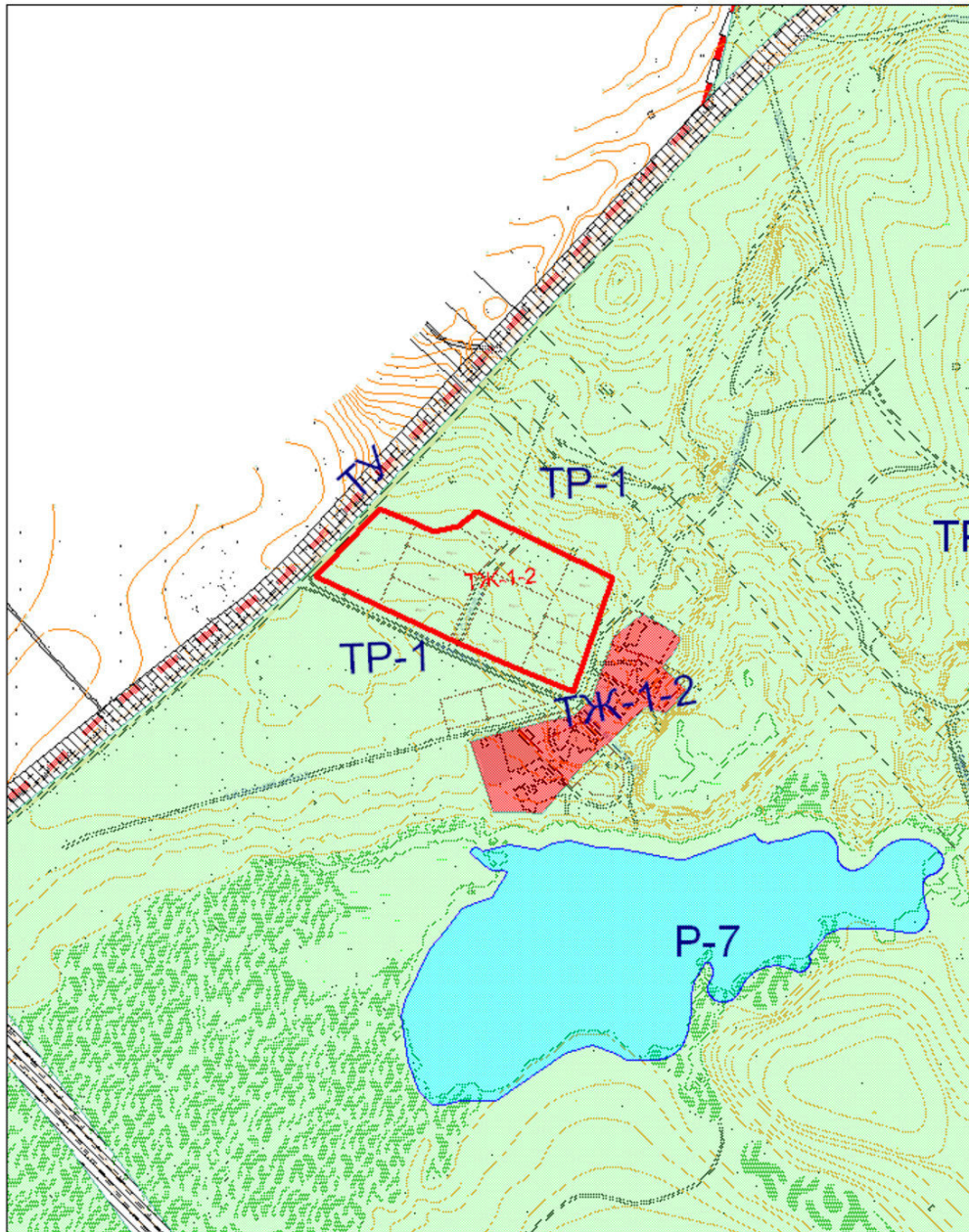
Утверждено
приказом комитета по архитектуре
и градостроительству
Ленинградской области

От _____ № _____

Условные обозначения

	Зона ТЖ-1		Зона ТЖ 1-1		Зона ТЖ 1-2		Зона ТЖ 1-3		Зона ТЖ 1-4
	Зона ТЖ-2		Зона ТЖ-3		Зона ТЖД-1				
	Зона ТД-1		Зона ТД-2		Зона ТД-3				
	Зона ТП-1		Зона ТП-1-1		Зона ТП-2		Зона ТП-3		Зона ТП-4
	Зона ТР-1		Зона ТР-2		Зона ТР-2-1	Зона ТР-3			
	Зона ТР-4		Зона ТР-5		Зона ТР-6		Зона ТР-7		
	Зона ТС-1		Зона ТС-2	Зона ТС-3					
	Зона ТТ-1		Зона ТТ-2	Зона ТТ-3					
	Зона ТВ-1		Зона ТИ-1	Зона ТУ					

Красной линией выделена часть зоны, в которой производятся изменения



Графическая часть выполнена в цветном исполнении в соответствии с требованиями установленными к чертежам и схемам.

						Внесение изменений в правила землепользования и застройки МО "Выборгское городское поселение" Выборгского района Ленинградской области			
Изм.	Кол. чл.	Лист	№ док.	Подп.	Дата	Карта градостроительного зонирования. Карта зон с окрестными условиями использования территорий.	Стандия	Лист	Листов
Разработал	Богущая				26.10.14		П	11	18
Проверил	Кобелев				26.10.14	Карта градостроительного зонирования. Изменение части территориальной зоны ТР-1 на территориальную зону ТЖ-1-2. (М 1:5000)	МБУ "РИЦ"		
Утв.	Смолянинов				26.10.14				

Копировал

Формат А3

Создано

Полн. и дата

Возврат №

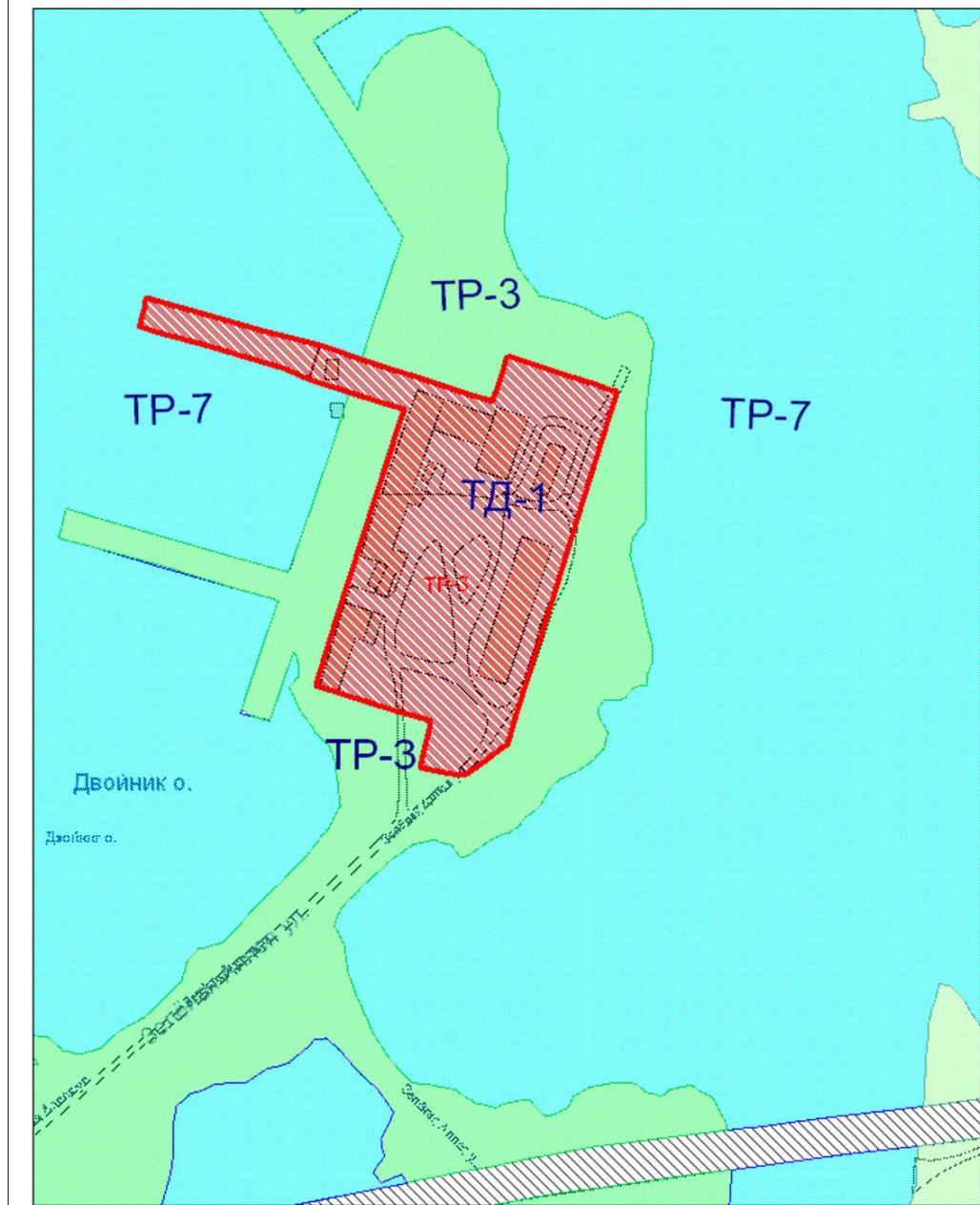
Инв. №

Утверждено
приказом комитета по архитектуре
и градостроительству
Ленинградской области

От _____ № _____

Условные обозначения

	Зона ТЖ-1		Зона ТЖ 1-1		Зона ТЖ 1-2		Зона ТЖ 1-3		Зона ТЖ 1-4
	Зона ТЖ-2		Зона ТЖ-3		Зона ТЖД-1				
	Зона ТД-1		Зона ТД-2		Зона ТД-3				
	Зона ТП-1		Зона ТП-1-1		Зона ТП-2		Зона ТП-3		Зона ТП-4
	Зона ТР-1		Зона ТР-2		Зона ТР-2-1	Зона ТР-3			
	Зона ТР-4		Зона ТР-5		Зона ТР-6	Зона ТР-7			
	Зона ТС-1		Зона ТС-2	Зона ТС-3					
	Зона ТТ-1		Зона ТТ-2	Зона ТТ-3					
	Зона ТВ-1		Зона ТИ-1	Зона ТУ					
	Красной линией выделена часть зоны, в которой производятся изменения								



Графическая часть выполнена в цветном исполнении в соответствии с требованиями установленными к чертежам и схемам.

						Внесение изменений в правила землепользования и застройки МО "Выборгское городское поселение" Выборгского района Ленинградской области		
Изм.	Кол. чл.	Лист	№ док.	Подп.	Дата	Карта градостроительного зонирования. Карта зон с окрестными условиями использования территорий.		
Разработал	Богущая				26.10.14	Стадия	Лист	Листов
Проверил	Кобелев				26.10.14	П	12	18
Упр.	Смолянинов				26.10.14	МБУ "РИЦ"		
						Карта градостроительного зонирования. Изменение периметральной зоны ТД-1 на периметральную зону ТР-3 (М 1:5000)		

Копировал

Формат А3

Создано

Введен

Подп.

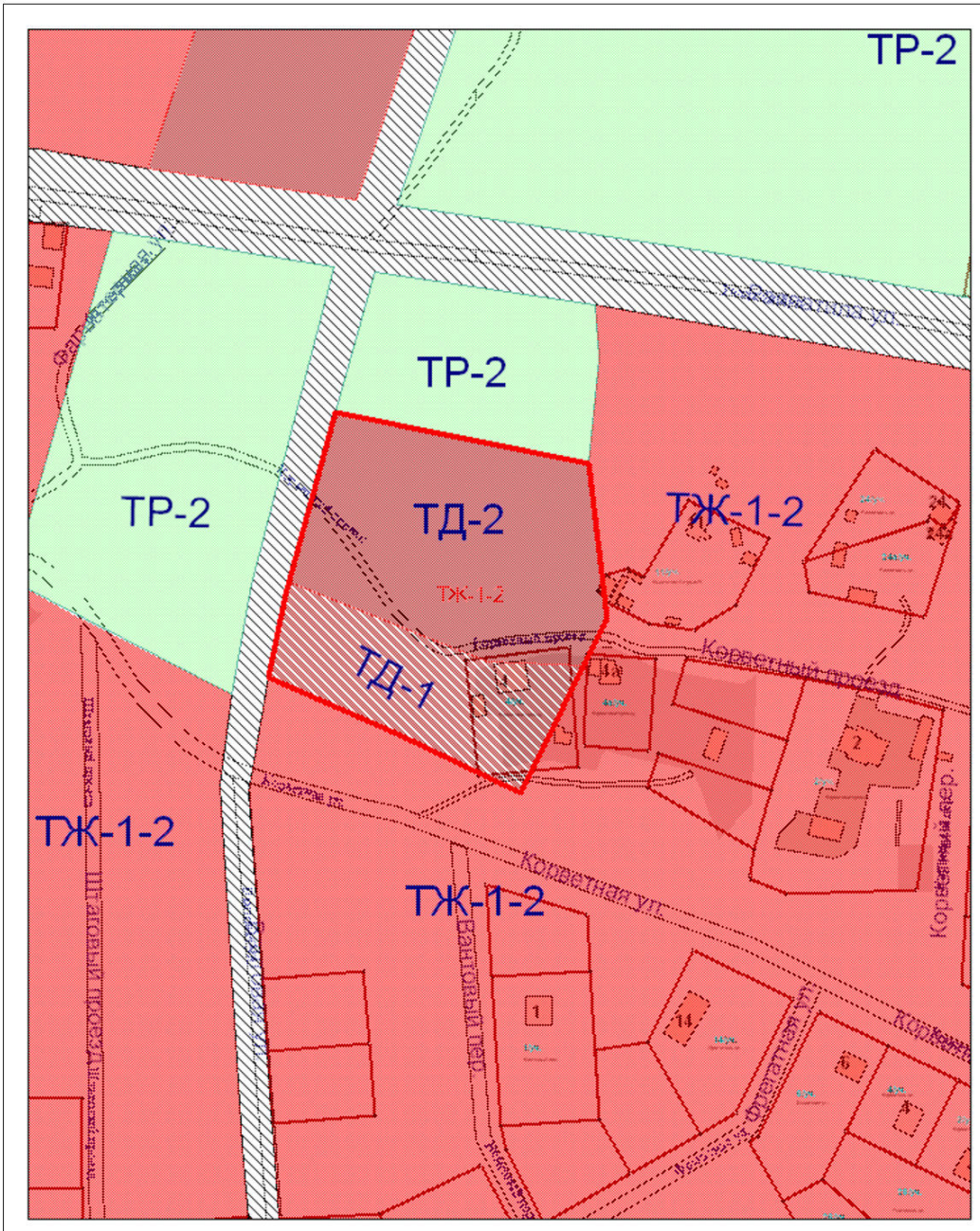
Изд.

Утверждено
приказом комитета по архитектуре
и градостроительству
Ленинградской области

От _____ № _____

Условные обозначения

	Зона ТЖ-1		Зона ТЖ 1-1		Зона ТЖ 1-2		Зона ТЖ 1-3		Зона ТЖ 1-4
	Зона ТЖ-2		Зона ТЖ-3		Зона ТЖД-1				
	Зона ТД-1		Зона ТД-2		Зона ТД-3				
	Зона ТП-1		Зона ТП-1-1		Зона ТП-2		Зона ТП-3		Зона ТП-4
	Зона ТР-1		Зона ТР-2		Зона ТР-2-1		Зона ТР-3		
	Зона ТР-4		Зона ТР-5		Зона ТР-6		Зона ТР-7		
	Зона ТС-1		Зона ТС-2		Зона ТС-3				
	Зона ТТ-1		Зона ТТ-2		Зона ТТ-3				
	Зона ТВ-1		Зона ТИ-1		Зона ТУ				
	Красной линией выделена часть зоны, в которой производится изменения								



Графическая часть выполнена в цветном исполнении в соответствии с требованиями установленными к чертежам и схемам.

						Внесение изменений в правила землепользования и застройки МО "Выборгское городское поселение" Выборгского района Ленинградской области			
Изм.	Кол. чл.	Лист	№ док.	Подп.	Дата	Карта градостроительного зонирования. Карта зон с окрестными условиями использования территорий.	Студия	Лист	Листов
Разработал	Богущая				26.10.14		П	13	18
Проверил	Кобелев				26.10.14	Карта градостроительного зонирования. Изменение территориальных зон ТД-1 и ТД-2 на территориальную зону ТЖ-1-2. (М 1:2000)	МБУ "РИЦ"		
Утв.	Смолянинов				26.10.14		Формат А3		

Копировал

Формат А3

Создано

Возмен шиф. №

Полн. и дата

Инф. № лобл.

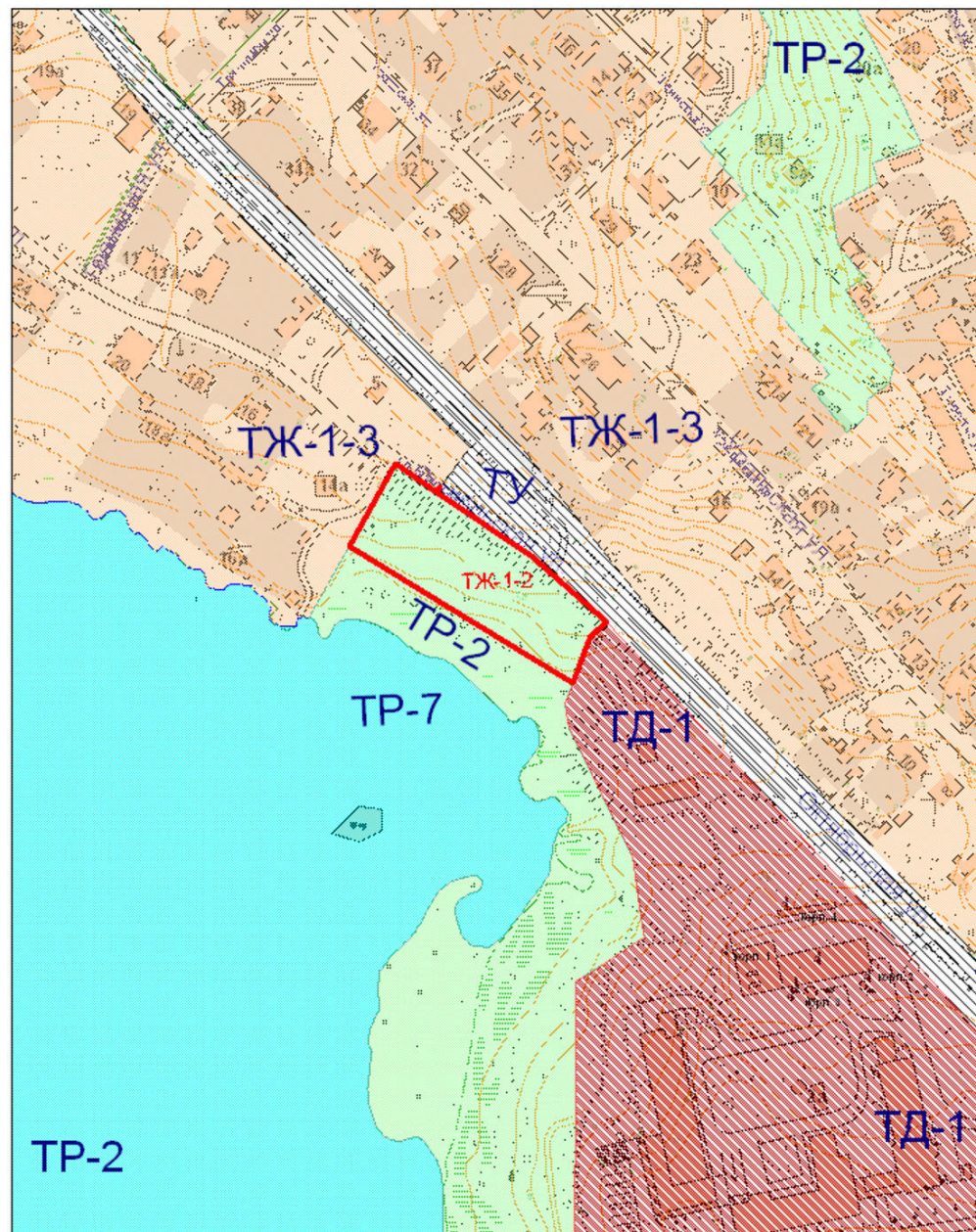
Утверждено
приказом комитета по архитектуре
и градостроительству
Ленинградской области

От _____ № _____

Условные обозначения

	Зона ТЖ-1		Зона ТЖ 1-1		Зона ТЖ 1-2		Зона ТЖ 1-3		Зона ТЖ 1-4
	Зона ТЖ-2		Зона ТЖ-3		Зона ТЖД-1				
	Зона ТД-1		Зона ТД-2		Зона ТД-3				
	Зона ТП-1		Зона ТП-1-1		Зона ТП-2		Зона ТП-3		Зона ТП-4
	Зона ТР-1		Зона ТР-2		Зона ТР-2-1	Зона ТР-3			
	Зона ТР-4		Зона ТР-5		Зона ТР-6	Зона ТР-7			
	Зона ТС-1		Зона ТС-2	Зона ТС-3					
	Зона ТТ-1		Зона ТТ-2	Зона ТТ-3					
	Зона ТВ-1		Зона ТИ-1	Зона ТУ					

Красной линией выделена часть зоны, в которой производятся изменения



Графическая часть выполнена в цветном исполнении в соответствии с требованиями установленными к чертежам и схемам.

						Внесение изменений в правила землепользования и застройки МО "Выборгское городское поселение" Выборгского района Ленинградской области			
Изм.	Кол. чл.	Лист	№ док.	Подп.	Дата	Карта градостроительного зонирования. Карта зон с окрестностями. Условиями использования территорий.	Страница	Лист	Листов
Разработал	Богущая				26.10.14		П	14	18
Проверил	Кобелев				26.10.14	Карта градостроительного зонирования. Изменение части территориальной зоны ТР-2 на территориальную зону ТЖ-1-2. (М 1:2000)	МБУ "РИЦ"		
Утв.	Смолянинов				26.10.14		Формат А3		

Копировал

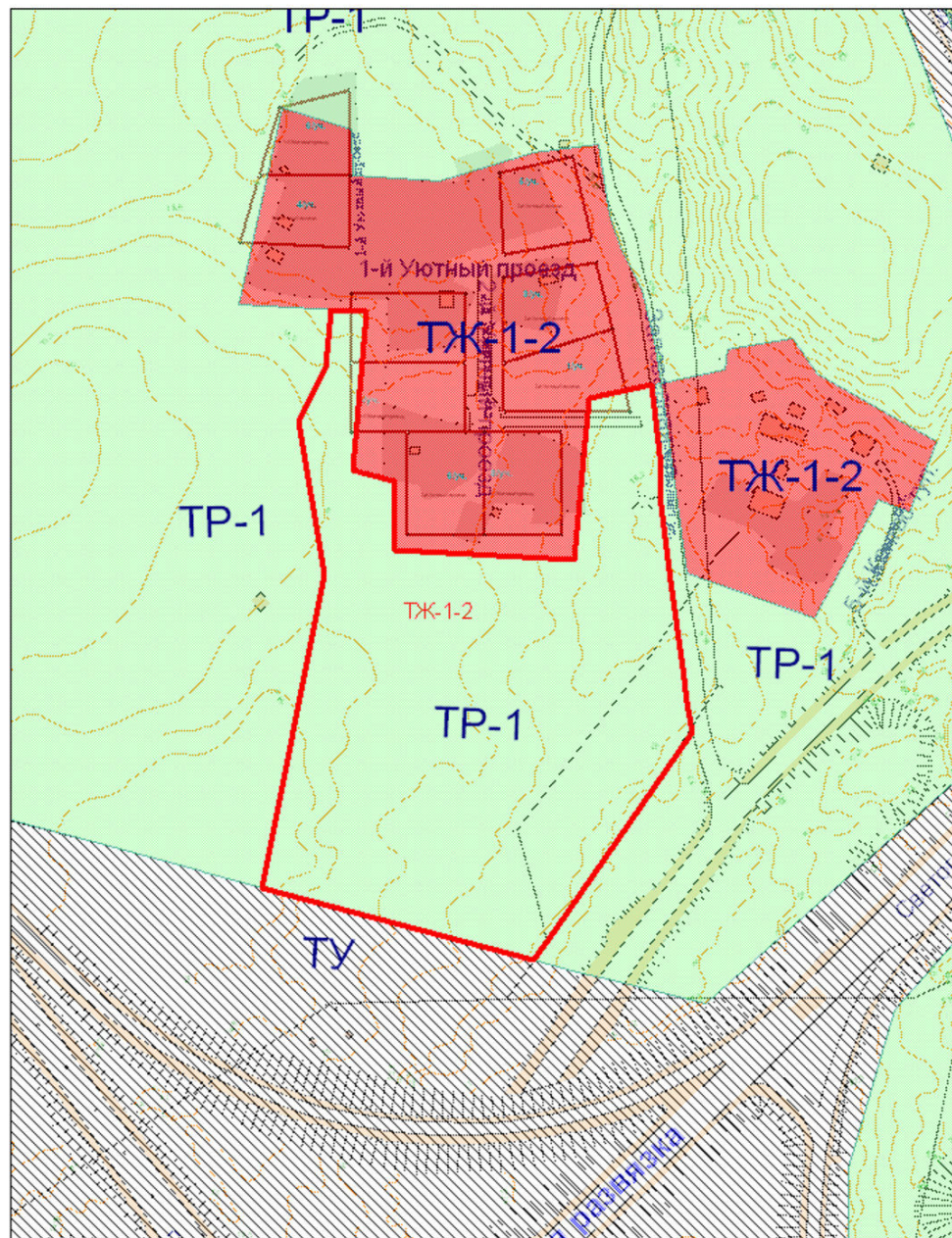
Формат А3

Создано


Имя, № листа	Полн. и дата	Возврат, шифр №

Утверждено
приказом комитета по архитектуре
и градостроительству
Ленинградской области

От _____ № _____



Условные обозначения



Графическая часть выполнена в цветном исполнении в соответствии с требованиями установленными к чертежам и схемам.

						Внесение изменений в правила землепользования и застройки МО "Выборгское городское поселение" Выборгского района Ленинградской области		
Изм.	Кол. чл.	Лист	№ док.	Подп.	Дата	Карта градостроительного зонирования. Карта зон с окрестностями. Условиями использования территорий.		
Разработал	Богущая				26.10.14	Стадия	Лист	Листов
Проверил	Кобелев				26.10.14	П	15	18
Упр.	Смолянинов				26.10.14	МБУ "РИЦ"		

Копировал

Формат А3

Согласовано

Взамен шиф. №

Подп. и дата

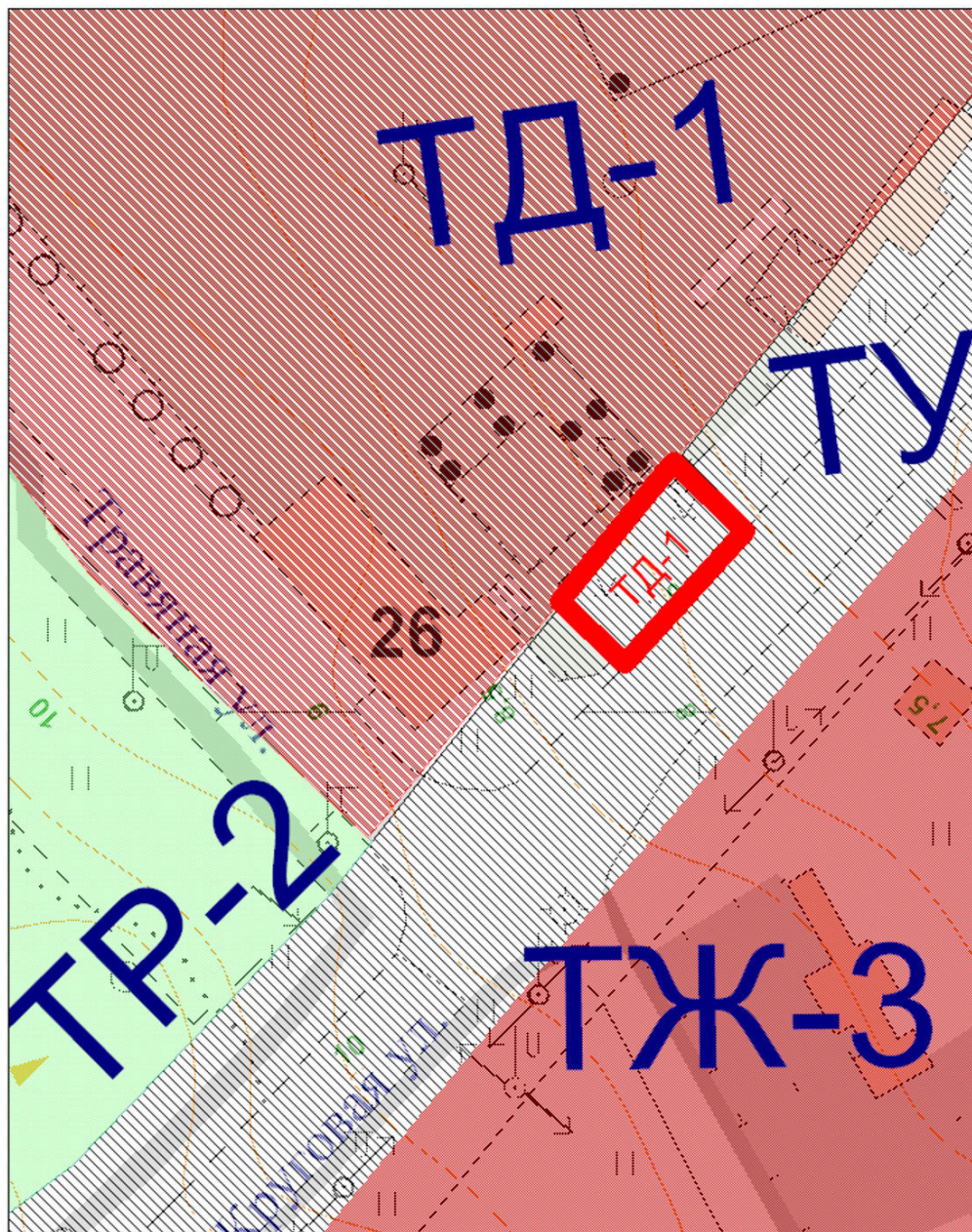
Инд. № подл.

Утверждено
приказом комитета по архитектуре
и градостроительству
Ленинградской области

От _____ № _____

Условные обозначения

	Зона ТЖ-1		Зона ТЖ 1-1		Зона ТЖ 1-2		Зона ТЖ 1-3		Зона ТЖ 1-4
	Зона ТЖ-2		Зона ТЖ-3		Зона ТЖД-1				
	Зона ТД-1		Зона ТД-2		Зона ТД-3				
	Зона ТП-1		Зона ТП-1-1		Зона ТП-2		Зона ТП-3		Зона ТП-4
	Зона ТР-1		Зона ТР-2		Зона ТР-2-1	Зона ТР-3			
	Зона ТР-4		Зона ТР-5		Зона ТР-6	Зона ТР-7			
	Зона ТС-1		Зона ТС-2	Зона ТС-3					
	Зона ТТ-1		Зона ТТ-2	Зона ТТ-3					
	Зона ТВ-1		Зона ТИ-1	Зона ТУ					
	Красной линией выделена часть зоны, в которой производятся изменения								



Графическая часть выполнена в цветном исполнении в соответствии с требованиями установленными к чертежам и схемам.

						Внесение изменений в правила землепользования и застройки МО "Выборгское городское поселение" Выборгского района Ленинградской области			
Изм.	Кол. чл.	Лист	№ док.	Подп.	Дата	Карта градостроительного зонирования. Карта зон с окрестными условиями использования территорий.	Стадия	Лист	Листов
Разработал	Богущая				26.10.14		П	16	18
Проверил	Кобелев				26.10.14	Карта градостроительного зонирования. Изменения части территориальной зоны ТУ на территориальную зону ТД-1 (М 1:500)	МБУ "РИЦ"		
Учб.	Смолянинов				26.10.14		Формат А3		

Копировал

Формат А3

Создано

Возмещ. шиф. №

Подп. и дата

Инд. № подл.

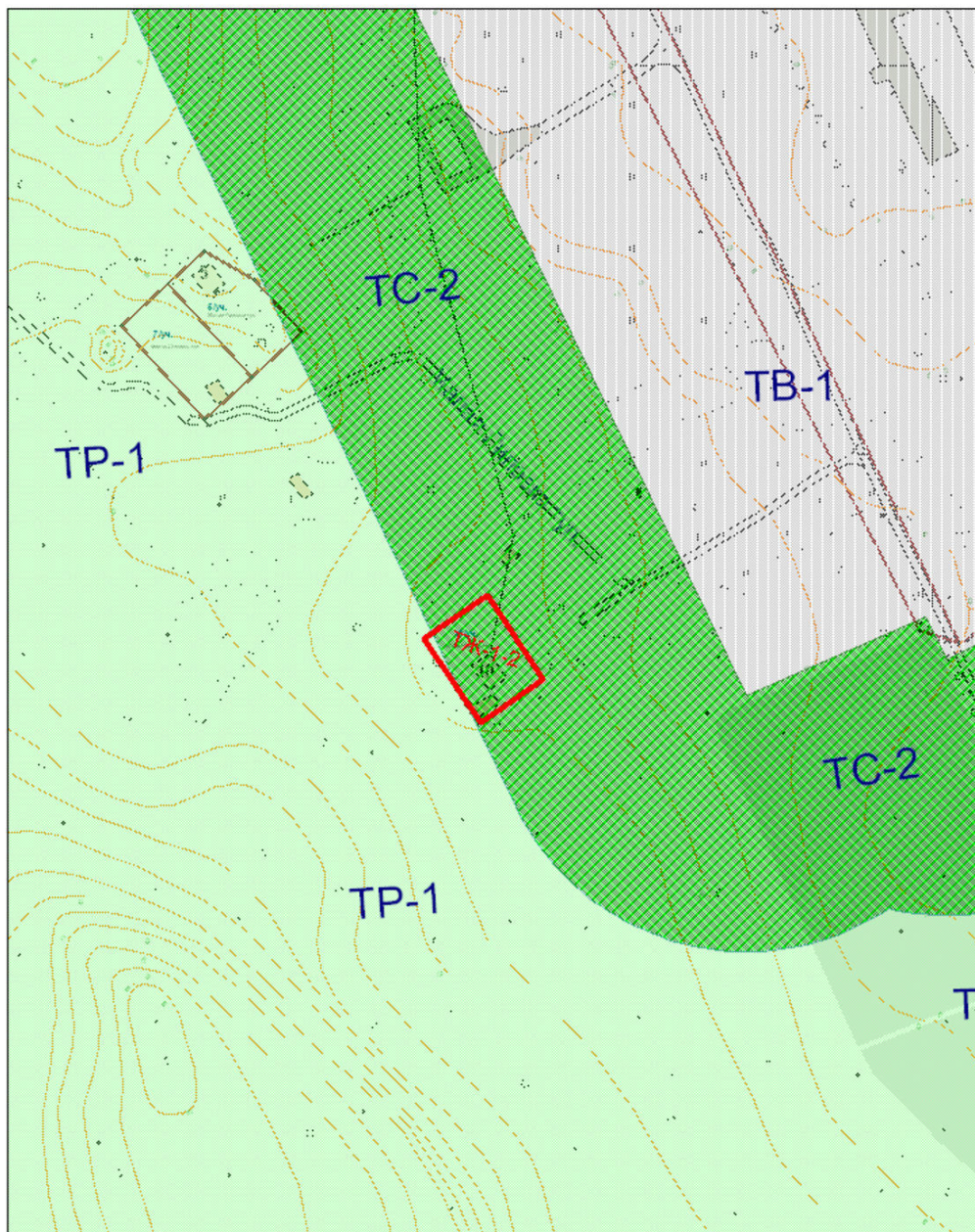
Утверждено
приказом комитета по архитектуре
и градостроительству
Ленинградской области

От _____ № _____

Условные обозначения

	Зона ТЖ-1		Зона ТЖ 1-1		Зона ТЖ 1-2		Зона ТЖ 1-3		Зона ТЖ 1-4
	Зона ТЖ-2		Зона ТЖ-3		Зона ТЖД-1				
	Зона ТД-1		Зона ТД-2		Зона ТД-3				
	Зона ТП-1		Зона ТП-1-1		Зона ТП-2		Зона ТП-3		Зона ТП-4
	Зона ТР-1		Зона ТР-2		Зона ТР-2-1	Зона ТР-3			
	Зона ТР-4		Зона ТР-5		Зона ТР-6	Зона ТР-7			
	Зона ТС-1		Зона ТС-2		Зона ТС-3				
	Зона ТТ-1		Зона ТТ-2	Зона ТТ-3					
	Зона ТВ-1		Зона ТИ-1	Зона ТУ					

Красной линией выделена часть зоны, в которой производятся изменения



Графическая часть выполнена в цветном исполнении в соответствии с требованиями установленными к чертежам и схемам.

						Внесение изменений в правила землепользования и застройки МО "Выборгское городское поселение" Выборгского района Ленинградской области			
Изм.	Кол. чл.	Лист	№ док.	Подп.	Дата	Корна градостроительного зонирования. Корна зон с окрными	Стадия	Лист	Листов
Разработал	Богущая				26.10.14	Условиями использования территорий.	П	17	18
Проверил	Кобелев				26.10.14				
Упр.	Смолянинов				26.10.14	Корна градостроительного зонирования. Изменение частей территориальных зон ТР-1 и ТС-2 на территориальную зону ТЖ-1-2. (М 1:2000)			

Копировал

Формат А3

Создано

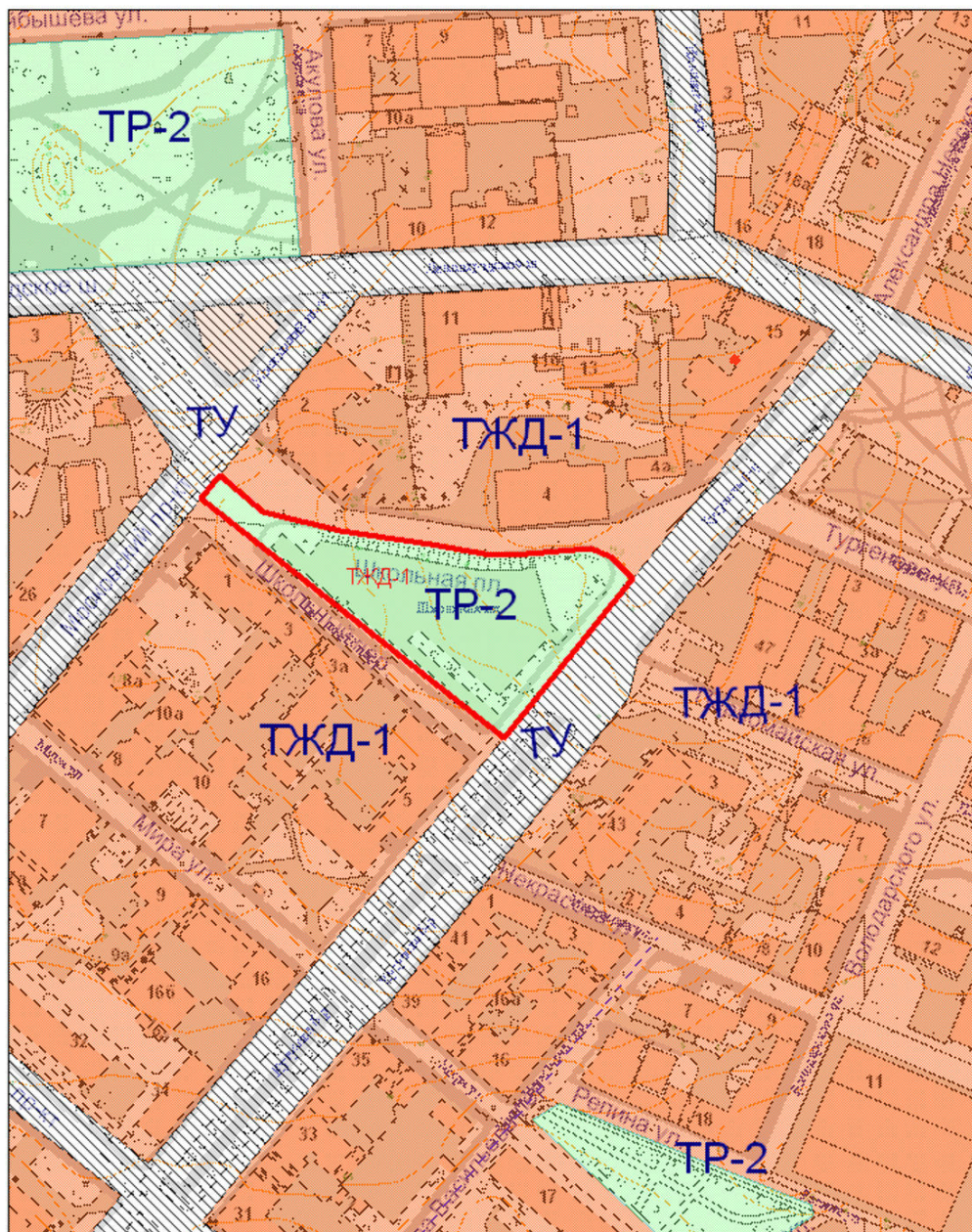
Введен

Подп.


Изд.

Утверждено
приказом комитета по архитектуре
и градостроительству
Ленинградской области

От _____ № _____



Условные обозначения



Графическая часть выполнена в цветном исполнении в соответствии с требованиями установленными к чертежам и схемам.

						Внесение изменений в правила землепользования и застройки МО "Выборгское городское поселение" Выборгского района Ленинградской области		
Изм.	Кол. уч.	Лист	№ док.	Подп.	Дата	Карта градостроительного зонирования. Карта зон с окрестностями. Условиями использования территорий.		
Разработал	Богущая				26.10.14	Стандия	Лист	Листов
Проверил	Кобальд				26.10.14	П	18	18
Упр.	Смолянинов				26.10.14	МБУ "РИЦ"		

Копировал

Формат А3

Согласовано

Взамен шиф. №

Подп. и дата

Имя, № подл.