



АДМИНИСТРАЦИЯ ЛЕНИНГРАДСКОЙ ОБЛАСТИ
КОМИТЕТ ПО АРХИТЕКТУРЕ И ГРАДОСТРОИТЕЛЬСТВУ
ЛЕНИНГРАДСКОЙ ОБЛАСТИ

ПРИКАЗ

от 28 марта 2016 г. № 15

**О внесении изменений в Правила землепользования и застройки
муниципального образования Старолadoжское сельское поселение
Волховского муниципального района Ленинградской области**

1. Внести изменения в Правила землепользования и застройки территории муниципального образования Старолadoжское сельское поселение Волховского муниципального района Ленинградской области», утвержденные решением Совета депутатов муниципального образования Старолadoжское сельское поселение Волховского муниципального района Ленинградской области № 29 от 17 ноября 2011 года «Об утверждении Правил землепользования и застройки муниципального образования Волховского муниципального района Ленинградской области» (с изменениями), изложив их в новой редакции, согласно приложению к настоящему приказу.

2. Настоящий приказ вступает в силу со дня его официального опубликования.

3. Со дня вступления в силу настоящего приказа приложение 1 к решению Совета депутатов муниципального образования Старолadoжское сельское поселение Волховского муниципального района Ленинградской области № 29 от 17 ноября 2011 года «Об утверждении Правил землепользования и застройки муниципального образования Волховского муниципального района Ленинградской области» подлежат признанию утратившими силу в установленном порядке.

Председатель комитета

Е.В. Домрачев

Внесение изменений
в Правила землепользования и застройки
муниципального образования
Староладожское сельское поселение
Волховского муниципального
района Ленинградской области

Санкт-Петербург - Старая Ладога

2016 г.

ОГЛАВЛЕНИЕ

| | |
|---|-----------|
| ЧАСТЬ I. ПОРЯДОК ПРИМЕНЕНИЯ ПРАВИЛ ЗЕМЛЕПОЛЬЗОВАНИЯ И ЗАСТРОЙКИ И ВНЕСЕНИЯ ИЗМЕНЕНИЙ В УКАЗАННЫЕ ПРАВИЛА..... | 4 |
| ГЛАВА 1. ОБЩИЕ ПОЛОЖЕНИЯ | 4 |
| <i>Статья 1. Общие положения.....</i> | <i>4</i> |
| <i>Статья 2. Основные понятия, используемые в Правилах</i> | <i>4</i> |
| <i>Статья 3. Общие положения, относящиеся к ранее возникшим правам. Использование и строительные изменения объектов недвижимости, несоответствующих Правилам.....</i> | <i>6</i> |
| ГЛАВА 2. ПОЛОЖЕНИЯ О РЕГУЛИРОВАНИИ ЗЕМЛЕПОЛЬЗОВАНИЯ И ЗАСТРОЙКИ И О ПОДГОТОВКЕ ДОКУМЕНТАЦИИ ПО ПЛАНИРОВКЕ ТЕРРИТОРИИ ОРГАНАМИ МЕСТНОГО САМОУПРАВЛЕНИЯ МУНИЦИПАЛЬНОГО ОБРАЗОВАНИЯ..... | 8 |
| <i>Статья 4. Полномочия органов исполнительной власти Ленинградской области и органов местного самоуправления в области землепользования и застройки</i> | <i>8</i> |
| <i>Статья 5. Комиссия по землепользованию и застройке.....</i> | <i>10</i> |
| <i>Статья 6. Принципы градостроительной подготовки территорий и формирования земельных участков</i> | <i>10</i> |
| <i>Статья 7. Градостроительная подготовка территории с целью выявления свободных от прав третьих лиц земельных участков для строительства по инициативе уполномоченного органа местного самоуправления Волховского муниципального района.....</i> | <i>12</i> |
| <i>Статья 8. Градостроительная подготовка территорий по инициативе заявителей с целью выявления свободных от прав третьих лиц земельных участков для строительства</i> | <i>13</i> |
| <i>Статья 9. Градостроительная подготовка территорий существующей застройки, не разделенной на земельные участки, с целью формирования земельных участков, на которых расположены объекты капитального строительства</i> | <i>13</i> |
| <i>Статья 10. Предоставление лицам земельных участков, сформированных из состава государственных или муниципальных земель</i> | <i>14</i> |
| <i>Статья 11. Основания, условия и принципы организации порядка изъятия земельных участков, иных объектов недвижимости для реализации государственных, муниципальных нужд.....</i> | <i>15</i> |
| <i>Статья 12. Условия принятия решений о резервировании земельных участков для реализации государственных, муниципальных нужд.....</i> | <i>16</i> |
| <i>Статья 13. Условия установления публичных сервитутов</i> | <i>18</i> |
| <i>Статья 14. Право на строительные изменения недвижимости и основание для его реализации.</i> | <i>18</i> |
| <i>Статья 15. Подготовка проектной документации.....</i> | <i>19</i> |
| <i>Статья 16. Выдача разрешений на строительство.....</i> | <i>20</i> |
| <i>Статья 17. Строительный контроль и государственный строительный надзор</i> | <i>21</i> |
| <i>Статья 18. Выдача разрешения на ввод объекта в эксплуатацию.....</i> | <i>21</i> |
| ГЛАВА 3. ОБ ИЗМЕНЕНИИ ВИДОВ РАЗРЕШЕННОГО ИСПОЛЬЗОВАНИЯ ЗЕМЕЛЬНЫХ УЧАСТКОВ И ОБЪЕКТОВ КАПИТАЛЬНОГО СТРОИТЕЛЬСТВА ФИЗИЧЕСКИМИ И ЮРИДИЧЕСКИМИ ЛИЦАМИ | 21 |
| <i>Статья 19. Изменение одного вида на другой вид использования земельных участков и иных объектов недвижимости</i> | <i>21</i> |
| <i>Статья 20. Порядок предоставления разрешения на условно разрешенный вид использования земельного участка или объекта капитального строительства</i> | <i>22</i> |
| <i>Статья 21. Порядок предоставления разрешения на отклонение от предельных параметров разрешенного строительства, реконструкции объектов капитального строительства.....</i> | <i>25</i> |
| ГЛАВА 4. ПОЛОЖЕНИЕ О ПРОВЕДЕНИИ ПУБЛИЧНЫХ СЛУШАНИЙ ПО ВОПРОСАМ ЗЕМЛЕПОЛЬЗОВАНИЯ И ЗАСТРОЙКИ | 26 |
| <i>Статья 22. Порядок организации и проведения публичных слушаний по вопросам землепользования и застройки.....</i> | <i>26</i> |
| ГЛАВА 5. ПОЛОЖЕНИЕ О ВНЕСЕНИИ ИЗМЕНЕНИЙ В ПРАВИЛА ЗЕМЛЕПОЛЬЗОВАНИЯ И ЗАСТРОЙКИ | 28 |
| <i>Статья 23. Порядок внесения изменений в Правила землепользования и застройки</i> | <i>28</i> |
| ГЛАВА 6. О РЕГУЛИРОВАНИИ ИНЫХ ВОПРОСОВ ЗЕМЛЕПОЛЬЗОВАНИЯ И ЗАСТРОЙКИ | 30 |

| | |
|--|----|
| <i>Статья 24. Контроль за сохранностью и использованием земельных участков и иных объектов недвижимости.</i> | 30 |
| <i>Статья 25. Ответственность за нарушения Правил.....</i> | 30 |

ЧАСТЬ II. КАРТА ГРАДОСТРОИТЕЛЬНОГО ЗОНИРОВАНИЯ. КАРТА ЗОН С ОСОБЫМИ УСЛОВИЯМИ ИСПОЛЬЗОВАНИЯ ТЕРРИТОРИЙ31

| | |
|--|----|
| <i>Статья 26. Карта градостроительного зонирования</i> | 31 |
| <i>Статья 27. Карта зон с особыми условиями использования территорий</i> | 31 |

ЧАСТЬ III. ГРАДОСТРОИТЕЛЬНЫЕ РЕГЛАМЕНТЫ.....32

| | |
|---|----|
| <i>Статья 28. Перечень территориальных зон. Градостроительные регламенты территориальных зон.</i> | 32 |
| <i>Статья 28.1. Перечень территориальных зон</i> | 32 |
| <i>Статья 28.2. Градостроительные регламенты территориальных зон.</i> | 33 |
| <i>Статья 29. Ограничения использования земельных участков и объектов капитального строительства по экологическим условиям и нормативному режиму хозяйственной деятельности</i> | 90 |
| <i>Статья 29.1. Перечень зон с особыми условиями использования земельных участков и объектов капитального строительства</i> | 90 |
| <i>Статья 29.2. Ограничения использования земельных участков и объектов капитального строительства по экологическим условиям и нормативному режиму хозяйственной деятельности для различных зон</i> | 91 |
| <i>Статья 30. Ограничения использования земельных участков и объектов капитального строительства по условиям охраны объектов культурного наследия.....</i> | 95 |
| <i>Приложение 1. Перечень нормативных правовых актов</i> | 97 |

ЧАСТЬ I. ПОРЯДОК ПРИМЕНЕНИЯ ПРАВИЛ ЗЕМЛЕПОЛЬЗОВАНИЯ И ЗАСТРОЙКИ И ВНЕСЕНИЯ ИЗМЕНЕНИЙ В УКАЗАННЫЕ ПРАВИЛА

Глава 1. Общие положения

Статья 1. Общие положения

Правила землепользования и застройки муниципального образования Староладожское сельское поселение Волховского муниципального района Ленинградской области (далее – Правила) являются нормативным правовым актом, принятым в соответствии с Градостроительным кодексом Российской Федерации, Земельным кодексом Российской Федерации, Федеральным законом «Об общих принципах организации местного самоуправления в Российской Федерации», иными законами и иными нормативными правовыми актами Российской Федерации, законами и иными нормативными правовыми актами Ленинградской области, Уставом муниципального образования Староладожское сельское поселение, а также с учетом положений иных актов и документов, определяющих основные направления социально-экономического и градостроительного развития муниципального образования, охраны его культурного наследия, окружающей среды и рационального использования природных ресурсов.

Настоящие Правила в соответствии с Градостроительным кодексом Российской Федерации, Земельным кодексом Российской Федерации, вводят в муниципальном образовании Староладожское сельское поселение в систему регулирования землепользования и застройки, которая основана на градостроительном зонировании - делении всей территории в границах муниципального образования на территориальные зоны с установлением для каждой из них единого градостроительного регламента по видам и предельным параметрам разрешенного использования земельных участков в границах этих территориальных зон, для: защиты прав граждан и обеспечения равенства прав физических и юридических лиц в процессе реализации отношений, возникающих по поводу землепользования и застройки; обеспечения открытой информации о правилах и условиях использования земельных участков, осуществления на них строительства и реконструкции; подготовки документов для передачи прав на земельные участки, находящиеся в государственной и муниципальной собственности, физическим и юридическим лицам для осуществления строительства, реконструкции объектов недвижимости; контроля соответствия градостроительным регламентам проектной документации, завершаемых строительством объектов и их последующего использования.

Статья 2. Основные понятия, используемые в Правилах

Понятия, используемые в настоящих Правилах, применяются в следующем значении:

проектная документация – документация, подготавливаемая в соответствии с градостроительным планом земельного участка, содержащая текстовые и графические материалы, определяющие архитектурно-строительные, функционально-технологические, конструктивные и инженерно-технические решения для обеспечения строительства, реконструкции объектов капитального строительства, их частей;

градостроительный план земельного участка – документ, подготавливаемый в составе документации по планировке территории (или как отдельный документ – в установленных случаях), содержащий информацию о границах и разрешенном использовании земельного участка, используемый для разработки проектной документации для строительства, выдачи разрешения на строительство, выдачи разрешения на ввод объекта в эксплуатацию;

разрешение на строительство – документ, подтверждающий соответствие проектной документации требованиям градостроительного плана земельного участка и дающий застройщику право осуществлять строительство, реконструкцию объектов капитального строительства, а также их капитальный ремонт, за

исключением случаев, предусмотренных Градостроительным кодексом РФ;

разрешение на ввод объекта в эксплуатацию – документ, удостоверяющий выполнение строительства, реконструкции, капитального ремонта объекта капитального строительства в полном объеме в соответствии с разрешением на строительство, соответствие построенного, реконструированного, отремонтированного объекта капитального строительства градостроительному плану земельного участка и проектной документации;

разрешенное использование земельных участков и объектов капитального строительства – использование земельных участков и объектов капитального строительства в соответствии с градостроительным регламентом или в соответствии с нормативными правовыми актами, принимаемыми уполномоченным федеральным органом исполнительной власти, уполномоченными органами исполнительной власти субъектов Российской Федерации или уполномоченными органами местного самоуправления в соответствии с федеральными законами в случае, если на земельный участок не распространяется действие градостроительного регламента или для земельного участка не устанавливается градостроительный регламент;

виды разрешенного использования недвижимости – виды деятельности, объекты, осуществлять и размещать которые на земельных участках разрешено в силу поименования этих видов деятельности в статье 27 настоящих Правил и объектов при условии обязательного соблюдения требований, установленных законодательством, настоящими Правилами, иными нормативными правовыми актами, техническими нормативными документами. Виды разрешенного использования недвижимости включают основные виды разрешенного использования, условно разрешенные виды использования, вспомогательные виды разрешенного использования;

строительные изменения недвижимости - изменения, осуществляемые применительно к земельным участкам, иным объектам недвижимости путем нового строительства, реконструкции, пристроек, сноса строений, земляных работ, иных действий, производимых на основании разрешения на строительство (за исключением незначительных действий, особо поименованных соответствующими нормативными правовыми актами);

технические регламенты – документы, которые приняты международным договором Российской Федерации, ратифицированные в порядке, установленном законодательством Российской Федерации, или федеральным законом, или указом Президента Российской Федерации, или постановлением Правительства Российской Федерации, и устанавливают обязательные для применения и исполнения требования к объектам технического регулирования (продукции, в том числе зданиям, строениям и сооружениям, процессам производства, эксплуатации, хранения, перевозки, реализации и утилизации). До принятия технических регламентов действуют нормативные технические документы в части не противоречащие законодательству о техническом регулировании;

заказчик – физическое или юридическое лицо, которое уполномочено застройщиком представлять интересы застройщика при подготовке и осуществлении строительства, реконструкции, в том числе обеспечивать от имени застройщика заключение договоров с исполнителями, подрядчиками, осуществление контроля на стадии выполнения и приемки работ;

застройщик– физическое или юридическое лицо, обеспечивающее на принадлежащем ему земельном участке строительство, реконструкцию, капитальный ремонт объектов капитального строительства, а также выполнение инженерных изысканий, подготовку проектной документации для их строительства, реконструкции, капитального ремонта;

собственники земельных участков - лица, являющиеся собственниками земельных участков;

землепользователи - лица, владеющие и пользующиеся земельными участками на праве постоянного (бессрочного) пользования или на праве безвозмездного пользования;

землевладельцы - лица, владеющие и пользующиеся земельными участками на праве пожизненного наследуемого владения.

арендаторы земельных участков - лица, владеющие и пользующиеся земельными участками по договору аренды, договору субаренды;

водоохранная зона – территории, которые примыкают к береговой линии морей, рек, ручьев, каналов, озер, водохранилищ и на которых устанавливается специальный режим осуществления хозяйственной и иной деятельности в целях предотвращения загрязнения, засорения, заиления указанных водных объектов и истощения их вод, а также сохранения среды обитания водных биологических ресурсов и других объектов животного и растительного мира. В границах водоохранных зон устанавливаются **прибрежные защитные полосы**, на территориях которых вводятся дополнительные ограничения хозяйственной и иной деятельности;

прибрежная защитная полоса – часть территории водоохраной зоны водного объекта, в том числе внутренних морских вод и территориального моря, которая непосредственно примыкает к акватории водного объекта (береговой линии) и в пределах которой запрещается осуществление хозяйственной и иной деятельности, за исключением случаев, предусмотренных национальным водным законодательством;

береговая полоса - полоса земли вдоль береговой линии водного объекта общего пользования, предназначенная для общего пользования.

блокированный жилой дом - жилой дом с количеством этажей не более чем три, состоящий из нескольких блоков, количество которых не превышает десять и каждый из которых предназначен для проживания одной семьи, имеет общую стену (общие стены) без проемов с соседним блоком или соседними блоками, расположен на отдельном земельном участке и имеет выход на территорию общего пользования. В соответствии с частью 2 статьи 49 Градостроительного кодекса Российской Федерации государственная экспертиза не проводится в отношении проектной документации, подготовленной для строительства жилых домов блокированной застройки;

высота здания, строения, сооружения– расстояние по вертикали, измеренное от проектной отметки земли до наивысшей точки плоской крыши здания или до наивысшей точки конька скатной крыши здания, до наивысшей точки строения, сооружения; может устанавливаться в составе градостроительного регламента применительно к соответствующей территориальной зоне, обозначенной на Карте градостроительного зонирования.

Прочие понятия, используемые в настоящих Правилах, трактуются в соответствии с действующим законодательством и нормативными правовыми актами Российской Федерации.

Статья 3. Общие положения, относящиеся к ранее возникшим правам. Использование и строительные изменения объектов недвижимости, несоответствующих Правилам

1. Принятые до введения в действие настоящих Правил нормативные правовые акты муниципального образования Староладожское сельское поселение по вопросам землепользования и застройки применяются в части, не противоречащей настоящим Правилам.

2. Разрешения на строительство, реконструкцию, выданные до вступления в силу настоящих Правил являются действительными.

3. Объекты недвижимости, существовавшие на законных основаниях до вступления в силу настоящих Правил, или до вступления в силу изменений в настоящие Правила являются несоответствующими настоящим Правилам в случаях, когда эти объекты:

1) имеют вид, виды использования, которые не поименованы как разрешенные для соответствующих территориальных зон;

2) имеют вид, виды использования, которые поименованы как разрешенные для соответствующих территориальных зон, но расположены в санитарно-защитных зонах и водоохранных зонах, в пределах которых не предусмотрено размещение соответствующих объектов согласно настоящим Правилам;

3) имеют параметры меньше (площадь и линейные размеры земельных участков, отступы построек от границ участка) или больше (плотность застройки - высота/этажность построек, процент застройки, процент использования участка) значений, установленных настоящими Правилами применительно к соответствующим зонам.

4. Правовым актом уполномоченного органа местного самоуправления Волховского муниципального района может быть придан статус несоответствия производственным и иным объектам, чьи санитарно-защитные зоны распространяются за пределы территориальной зоны расположения этих объектов (согласно Карте градостроительного зонирования) и функционирование которых наносит несоразмерный ущерб владельцам соседних объектов недвижимости, то есть значительно снижается стоимость этих объектов.

5. Отношения по поводу самовольного занятия земельных участков, самовольного строительства, использования самовольно занятых земельных участков и самовольных построек регулируются гражданским, градостроительным и земельным законодательством.

6. Объекты недвижимости, поименованные в пунктах 3,4, а также ставшие несоответствующими после внесения изменений в настоящие Правила, могут использоваться без установления срока приведения их в соответствие с градостроительным регламентом, за исключением случаев, если использование таких земельных участков и объектов капитального строительства опасно для жизни или здоровья человека, для окружающей среды, объектов культурного наследия. Применительно к этим объектам в соответствии с федеральными законами может быть наложен запрет на продолжение их использования.

7. Все изменения несоответствующих объектов, осуществляемые путем изменения видов и интенсивности их использования, строительных параметров, могут производиться только в направлении приведения их в соответствие с настоящими Правилами.

Не допускается увеличивать площадь и строительный объем объектов недвижимости, указанных в подпунктах 1, 2 пункта 3 настоящей статьи. На этих объектах не допускается увеличивать объемы и интенсивность производственной деятельности без приведения используемой технологии в соответствие с требованиями безопасности - экологическими, санитарно-гигиеническими, противопожарными, гражданской обороны и предупреждения чрезвычайных ситуаций, иными требованиями безопасности, устанавливаемыми техническими регламентами (а до их принятия - соответствующими нормативами и стандартами безопасности).

Указанные в подпункте 3 пункта 3 настоящей статьи объекты недвижимости, несоответствующие настоящим Правилам по строительным параметрам (строения, затрудняющие или блокирующие возможность прохода, проезда, имеющие превышение площади и высоты по сравнению с разрешенными пределами и т.д.) поддерживаются и используются при условии, что эти действия не увеличивают степень несоответствия этих объектов настоящим Правилам. Действия по отношению к указанным объектам, выполняемые на основе разрешений на строительство, должны быть направлены на устранение несоответствия таких объектов настоящим Правилам.

Несоответствующий вид использования недвижимости не может быть заменен на иной несоответствующий вид использования.

Глава 2. Положения о регулировании землепользования и застройки и о подготовке документации по планировке территории органами местного самоуправления муниципального образования

Статья 4. Полномочия органов исполнительной власти Ленинградской области и органов местного самоуправления в области землепользования и застройки

1. По вопросам применения настоящих Правил к органам исполнительной власти Ленинградской области относятся полномочия согласно областному закону Ленинградской области от 07.07.2014 N 45-оз «О перераспределении полномочий в области градостроительной деятельности между органами государственной власти Ленинградской области и органами местного самоуправления Ленинградской области»).

2. По вопросам применения настоящих Правил к полномочиям органа местного самоуправления Волховского муниципального района относится:

- обеспечение разработки документации по планировке территории, в порядке выполнения своих полномочий и функциональных обязанностей;
- участие в подготовке документов по предоставлению физическим и юридическим лицам земельных участков для использования существующих зданий, строений, сооружений, для строительства, реконструкции, а также для целей, не связанных со строительством;
- участие в согласовании документации по планировке территории, проектов о внесении изменений в Правила на соответствие законодательству, настоящим Правилам и техническим регламентам;
- обеспечение предоставления градостроительных планов земельных участков в качестве самостоятельных документов;
- предоставление комиссии по землепользованию и застройке (далее Комиссия) заключений по вопросам ее деятельности;
- предоставление по запросу Комиссии заключений, материалов для проведения публичных слушаний;
- организация и проведение публичных слушаний в случаях рассмотрения документации по планировке территории;
- ведение карты градостроительного зонирования, карты зон с особыми условиями использования территорий, по условиям охраны объектов культурного наследия, внесение в них утвержденных в установленном порядке изменений;
- предоставление заинтересованным лицам информации, которая содержится в Правилах землепользования и застройки;
- резервирование земель и изъятие, в том числе путем выкупа, земельных участков в границах поселения для муниципальных нужд;
- осуществление муниципального земельного контроля в границах поселения;
- иные обязанности, выполняемые в соответствии с законодательством.

3. По вопросам применения настоящих Правил в обязанности уполномоченного органа местного самоуправления Волховского муниципального района входит:

- ведение муниципальной информационной системы обеспечения градостроительной деятельности;
- предоставление физическим и юридическим лицам земельных участков для использования существующих

зданий, строений, сооружений, для строительства, реконструкции и целей, не связанных со строительством из земель, находящихся в государственной собственности до разграничения государственной собственности на землю;

- обеспечение организации и проведения торгов - аукционов, конкурсов по предоставлению физическим, юридическим лицам земельных участков, предварительно подготовленных посредством планировки территории и сформированных из состава государственных, муниципальных земель;

- другие обязанности, выполняемые в соответствии с законодательством.

4. По вопросам применения настоящих Правил уполномоченный государственный орган Ленинградской области в области охраны и использования объектов культурного наследия в соответствии с законодательством осуществляет контроль за соблюдением ограничений по условиям охраны объектов культурного наследия.

Границы ведения государственного уполномоченного органа в области охраны и использования объектов культурного наследия в части указанного вида контроля определяются границами зон охраны объектов культурного наследия.

Предметы осуществляемого указанным государственным уполномоченным органом контроля и согласований устанавливаются дифференцированно применительно к:

- 1) объектам, включенным в списки объектов культурного наследия;
- 2) объектам, не состоящим в списках объектов культурного наследия и расположенным в зонах охраны объектов культурного наследия;
- 3) объектам, не состоящим в списках объектов культурного наследия и расположенным в зонах регулирования застройки.

Предметами согласования по объектам, включенным в списки объектов культурного наследия, являются вопросы, определяющие их назначение и характеристики реставрации, решаемые в индивидуальном порядке применительно к каждому объекту в отдельности.

Предметами согласования по объектам, не состоящим в списках объектов культурного наследия и расположенным в зонах охраны объектов культурного наследия, являются:

- границы земельных участков – в случаях, относящихся к проектам межевания застроенных и не разделенных на земельные участки территорий;
- отступы построек от границ земельных участков, соблюдение линий регулирования застройки;
- высота построек;
- архитектурное решение фасадов.

Предметом согласования по объектам, не состоящим в списках объектов культурного наследия (включая свободные участки, предназначенные для новой застройки) и расположенные в зоне регулирования застройки, являются параметры проектируемых объектов.

Предметы согласований по объектам, не состоящим в списках объектов культурного наследия, разрабатываются в составе проекта зон охраны памятников истории и культуры в форме численных значений и предписаний. Изложение в указанной части утвержденного проекта зон охраны памятников истории и культуры, как ограничения по условиям охраны объектов культурного наследия.

Уполномоченный орган Ленинградской области по охране и использованию объектов культурного наследия в установленных границах его ведения обеспечивает контроль за соблюдением ограничений по условиям охраны памятников истории, культуры и археологического слоя путем участия в:

- согласовании градостроительных планов земельных участков, расположенных в границах утвержденных зон

охраны объектов культурного наследия;

- инспекциях на объектах культурного наследия, где производятся реставрационные работы;
- комиссиях по приемке в эксплуатацию реставрированных объектов культурного наследия.

5. По вопросам применения настоящих Правил специально уполномоченный орган в области охраны окружающей среды, уполномоченный орган в области санитарно-эпидемиологического надзора в соответствии с законодательством осуществляют контроль за соблюдением ограничений по экологическим, санитарно-эпидемиологическим условиям.

Статья 5. Комиссия по землепользованию и застройке

1. Комиссия по землепользованию и застройке формируется в целях обеспечения реализации настоящих Правил и является постоянно действующим совещательным органом при главе администрации Волховского муниципального района.

Комиссия формируется на основании постановления главы администрации Волховский муниципальный район и осуществляет свою деятельность в соответствии с настоящими Правилами, Положением о Комиссии, иными муниципальными правовыми актами, регламентирующими ее деятельность.

2. Комиссия по землепользованию и застройке:

- рассматривает заявления застройщиков о предоставлении разрешения на условно разрешённый вид использования земельного участка или объекта капитального строительства в порядке, установленном статьёй 20 настоящих Правил;
- рассматривает заявления застройщиков о предоставлении разрешения на отклонение от предельных параметров разрешенного строительства, реконструкции объектов капитального строительства в порядке, установленном статьёй 21 настоящих Правил;
- организует и проводит публичные слушания в случаях рассмотрения вопросов о предоставлении разрешения на условно разрешённый вид использования земельного участка или объекта капитального строительства, о предоставлении разрешения на отклонение от предельных параметров разрешенного строительства, реконструкции объектов капитального строительства или рассмотрения проекта о внесении изменений в Правила, в порядке, определенных главой 4 настоящих Правил;
- подготавливает рекомендации главе администрации Волховского муниципального района по результатам публичных слушаний, в том числе рекомендации о предоставлении разрешения на условно разрешенный вид использования, на отклонение от предельных параметров разрешенного строительства, реконструкции, рекомендации по досудебному урегулированию споров в связи с обращениями физических и юридических лиц по поводу решений органов местного самоуправления, касающихся вопросов землепользования и застройки.
- организует подготовку предложений о внесении изменений в Правила по процедурам статьи 23 настоящих Правил, а также проектов муниципальных правовых актов, иных документов, связанных с реализацией и применением настоящих Правил;
- осуществляет другие полномочия.

Статья 6. Принципы градостроительной подготовки территорий и формирования земельных участков

1. Градостроительная подготовка земельных участков – действия, осуществляемые в соответствии с градостроительным законодательством, применительно к:

- 1) неразделенным на земельные участки государственным и муниципальным землям посредством подготовки документации по планировке территории, результатом которых являются схемы границ формируемых

земельных участков, используемые для проведения землеустроительных работ, принятия решений о предоставлении сформированных земельных участков физическим и юридическим лицам, подготовки градостроительных планов земельных участков и подготовки проектной документации;

2) ранее сформированным, принадлежащим физическим и юридическим лицам земельным участкам путем подготовки градостроительных планов земельных участков (как самостоятельных документов – без подготовки документации по планировке территории) с установлением в соответствии с частями 3 и 4 статьи 44 Градостроительного кодекса Российской Федерации характеристик (за исключением ранее установленных границ земельных участков) с использованием таких планов для подготовки проектной документации.

2. Градостроительные планы земельных участков как отдельные документы вне состава проектов межевания территории подготавливаются применительно к ранее сформированным и прошедшим государственной кадастровый учет земельным участкам, правообладатели которых планируют на принадлежащих им земельных участках осуществить строительство новых объектов капитального строительства или реконструкцию, капитальный ремонт существующих объектов капитального строительства и должны подготовить проектную документацию в соответствии с предоставленными им на основании заявления градостроительными планами земельных участков.

Физическое или юридическое лицо обращается в уполномоченный орган местного самоуправления Волховского муниципального района с заявлением о выдаче ему градостроительного плана земельного участка. Уполномоченный орган местного самоуправления Волховского муниципального района в течение 30 дней со дня поступления указанного обращения осуществляет подготовку градостроительного плана. Подготовленный градостроительный план рассматривается и утверждается органом, уполномоченным в области градостроительной деятельности согласно областному закону Ленинградской области от 07.07.2014 N 45-оз «О перераспределении полномочий в области градостроительной деятельности между органами государственной власти Ленинградской области и органами местного самоуправления Ленинградской области»)

3. Действия по градостроительной подготовке территорий и формированию земельных участков включают две стадии:

1) установление границ земельных участков посредством планировки территории, осуществляемой в соответствии с законодательством о градостроительной деятельности, настоящими Правилами, иными нормативными правовыми актами уполномоченного органа в области градостроительной деятельности;

2) формирование земельных участков посредством землеустроительных работ, осуществляемых в соответствии с определенными границами земельных участков в порядке, установленном земельным законодательством.

4. Результатом первой стадии является документация по планировке территории, содержащая необходимые для осуществления государственного кадастрового учета сведения о формируемом земельном участке.

5. Границы формируемых земельных участков, в составе документации по планировке территории, являются основанием для второй стадии действий – формирования земельных участков посредством землеустроительных работ, осуществления их государственного кадастрового учета.

Результатом второй стадии действий являются кадастровые планы земельных участков.

6. Земельный участок, находящийся в государственной или муниципальной собственности, может быть предоставлен физическим и юридическим лицам для строительства только при наличии кадастрового плана земельного участка, утвержденного в соответствии с законодательством о государственном кадастре объектов недвижимости.

7. Наличие градостроительного плана земельного участка является необходимым условием для подготовки проектной документации и получения разрешения на строительство в порядке, определенном законодательством о градостроительной деятельности и в соответствии с ним – статьями 15, 16 настоящих Правил.

8. Форма градостроительного плана земельного участка установлена приказом Министерства регионального развития Российской Федерации от 10.05.2011 №207.

9. Порядок подготовки и предоставления технических условий подключения к внеплощадочным сетям инженерно-технического обеспечения определяется «Правилами определения и предоставления технических условий подключения объекта капитального строительства к сетям инженерно-технического обеспечения», утвержденными Постановлением Правительства Российской Федерации от 13 февраля 2006 г. N 83.

10. Градостроительный план земельного участка утверждается органом, уполномоченным в области градостроительной деятельности согласно областному закону Ленинградской области от 07.07.2014 N 45-оз «О перераспределении полномочий в области градостроительной деятельности между органами государственной власти Ленинградской области и органами местного самоуправления Ленинградской области»)

Статья 7. Градостроительная подготовка территории с целью выявления свободных от прав третьих лиц земельных участков для строительства по инициативе уполномоченного органа местного самоуправления Волховского муниципального района

1. Орган администрации, уполномоченный в области градостроительной деятельности, в порядке выполнения своих полномочий и функциональных обязанностей, на основании Генерального плана муниципального образования Староладожское сельское поселение, Правил обеспечивает подготовку документации по планировке территории посредством:

- самостоятельных действий;
- подготовка материалов для заключения договора между администрацией Волховского муниципального района с физическими, юридическими лицами, которые в соответствии с законодательством обладают правом на выполнение работ по планировке территории.

Право на заключение договора на разработку документации по планировке территории приобретают победители конкурса на право выполнения муниципального заказа, проводимого в соответствии с законодательством и в порядке, определенном нормативным правовым актом уполномоченного органа местного самоуправления.

2. Подготовленный проект планировки или проект межевания подлежит:

- проверке на соответствие установленным требованиям органом администрации, уполномоченным в области градостроительной деятельности;
- обсуждению на публичных слушаниях в соответствии с главой 4 настоящих Правил;
- представлению главе администрации Волховского муниципального района для принятия решения о направлении проекта в орган исполнительной власти для принятия решения об утверждении или об отказе в утверждении.

3. В случае утверждения документации по планировке территории администрация уполномоченного органа местного самоуправления Волховского муниципального района обеспечивает:

- формирование земельных участков посредством землеустроительных работ;
- государственный кадастровый учет земельного участка.

Статья 8. Градостроительная подготовка территорий по инициативе заявителей с целью выявления свободных от прав третьих лиц земельных участков для строительства

1. Лица, заинтересованные в выявлении земельных участков, свободных от прав третьих лиц для строительства, обращаются в администрацию уполномоченного органа местного самоуправления Волховского муниципального района с заявлением.

В заявлении указывается:

- предполагаемое место размещения в виде схемы с указанием границ на кадастровом плане территории;
- обоснование примерного размера земельного участка;
- испрашиваемое право на земельный участок.

К заявлению может быть затребовано технико-экономическое обоснование проекта строительства или необходимые расчеты, материалы предварительных архитектурно-градостроительных проработок.

2. В случае, если для выделения земельного участка необходима разработка проекта планировки или проекта межевания, заявитель за свой счет обеспечивает их подготовку. К подготовленной документации применяются процедуры, предусмотренные пунктом 2 статьи 7 настоящих правил.

3. Предоставление лицам земельных участков осуществляется в порядке, определенном статьей 10 настоящих Правил и в соответствии с Земельным кодексом РФ.

Статья 9. Градостроительная подготовка территорий существующей застройки, не разделенной на земельные участки, с целью формирования земельных участков, на которых расположены объекты капитального строительства

1. Выделение земельных участков посредством градостроительной подготовки застроенных и не разделенных на земельные участки территорий, обремененных правами третьих лиц, для формирования земельных участков, на которых расположены объекты капитального строительства, включая земельные участки многоквартирных домов, иных зданий, строений, сооружений, осуществляются в порядке, определенном законодательством о градостроительной деятельности, и в соответствии с ним – настоящими Правилами, иными нормативными правовыми актами уполномоченного органа местного самоуправления.

2. Формирование выделенных посредством градостроительной подготовки из состава неразделенных застроенных территорий земельных участков многоквартирных домов осуществляется в порядке, определенном земельным законодательством, статьей 16 Федерального закона «О введении в действие Жилищного кодекса Российской Федерации».

3. В целях установления границ земельных участков многоквартирных домов, иных зданий, строений сооружений на застроенных территориях, не разделенных на земельные участки, собственники или уполномоченные ими лица направляют соответствующее заявление в орган администрации муниципального образования, уполномоченного в области градостроительной деятельности. К заявлению прилагается схема границ формируемого земельного участка на кадастровом плане территории.

4. Орган администрации муниципального образования, уполномоченный в области градостроительной деятельности проверяет соответствие схемы границ формируемого земельного участка на кадастровом плане территории:

- а) техническим регламентам (а вплоть до их вступления в установленном порядке в силу – нормативных технических документов в части, не противоречащей Федеральному закону «О техническом регулировании» и Градостроительному кодексу Российской Федерации);

- б) градостроительным регламентам, включая размеры и конфигурацию выявленных свободных земельных участков, предлагаемых для строительства в пределах застроенной территории, предельные параметры строительства;
 - в) минимальным размерам земельных участков многоквартирных домов, определенных градостроительными нормативами, действовавшими на период застройки территории;
 - г) требованиям обеспечения прохода, проезда на территории квартала, микрорайона, выполняемым путем установления границ зон действия публичных сервитутов;
 - д) требованиям о соблюдении прав третьих лиц.
5. Схемы границ формируемых земельных участков на кадастровом плане территории подлежат согласованию с правообладателями смежно-расположенных земельных участков, объектов капитального строительства. В случае не достижения согласия со стороны указанных правообладателей вопрос о согласовании решается посредством публичных слушаний, проводимых в порядке, определенном главой 4 настоящих Правил.
6. Заявитель обеспечивает формирование земельного участка посредством землеустроительных работ и его государственный кадастровый учет.
7. Правообладатели, планирующие на принадлежащих им земельных участках осуществить строительство новых объектов капитального строительства или реконструкцию, капитальный ремонт существующих объектов капитального строительства, обращаются в администрацию уполномоченного органа местного самоуправления с заявлением о выдаче градостроительного плана земельного участка в порядке, указанном в пункте 2 статьи 6 настоящих Правил.

Статья 10. Предоставление лицам земельных участков, сформированных из состава государственных или муниципальных земель

1. До разграничения государственной собственности на землю орган местного самоуправления Волховского муниципального района в соответствии с земельным законодательством и в пределах их полномочий распоряжаются подготовленными и сформированными земельными участками, расположенными в границах Староладожское сельского поселения Волховского муниципального района, за исключением земельных участков, на которые в порядке, установленном законодательством, зарегистрированы права собственности физических, юридических лиц, Российской Федерации, Ленинградской области и муниципального образования Староладожское сельское поселение.
2. Порядок предоставления физическим и юридическим лицам земельных участков, сформированных из состава государственных или муниципальных земель, определяются в соответствии с градостроительным, земельным и жилищным законодательством нормативными правовыми актами уполномоченного органа местного самоуправления Волховского муниципального района.

Статья 11. Основания, условия и принципы организации порядка изъятия земельных участков, иных объектов недвижимости для реализации государственных, муниципальных нужд

1. Изъятие земельных участков для государственных или муниципальных нужд в целях строительства, реконструкции объектов федерального значения, объектов регионального значения или объектов местного значения допускается, если указанные объекты предусмотрены утвержденными документами территориального планирования и утвержденными проектами планировки территории.

2. Принятие решения об изъятии земельных участков для государственных или муниципальных нужд в целях, не предусмотренных пунктом 1 должно быть обосновано:

1) решением о создании или расширении особо охраняемой природной территории (в случае изъятия земельных участков для создания или расширения особо охраняемой природной территории);

2) международным договором Российской Федерации (в случае изъятия земельных участков для выполнения международного договора);

3) лицензией на пользование недрами (в случае изъятия земельных участков для проведения работ, связанных с использованием недрами, в том числе осуществляемых за счет средств недропользователя);

4) решением о признании многоквартирного дома аварийным и подлежащим сносу или реконструкции (в случае изъятия земельного участка в связи с признанием расположенного на таком земельном участке многоквартирного дома аварийным и подлежащим сносу или реконструкции).

3. Решение об изъятии земельных участков для государственных или муниципальных нужд для строительства, реконструкции объектов федерального значения, объектов регионального значения или объектов местного значения может быть принято не позднее чем в течение трех лет со дня утверждения проекта планировки территории, предусматривающего размещение таких объектов.

4. Изъятие земельных участков для государственных или муниципальных нужд осуществляется по решениям уполномоченных органов исполнительной власти или органов местного самоуправления, предусмотренных статьей 56.2 Земельного кодекса РФ, которые принимаются как по их собственной инициативе, так и на основании ходатайства об изъятии земельных участков для государственных или муниципальных нужд, поданного организацией, указанной в пункте 1 статьи 56.4 Земельного кодекса РФ.

5. Изъятие земельных участков для государственных или муниципальных нужд, в результате которого прекращаются право постоянного (бессрочного) пользования, право пожизненного наследуемого владения, договор аренды земельного участка, находящегося в государственной или муниципальной собственности, или право безвозмездного пользования таким земельным участком, может осуществляться независимо от формы собственности на такой земельный участок.

6. Допускается изъятие земельных участков, расположенных на территории одного субъекта Российской Федерации, для государственных нужд другого субъекта Российской Федерации в случае, если это изъятие осуществляется для размещения объектов регионального значения такого субъекта Российской Федерации, предусмотренных документами территориального планирования субъекта Российской Федерации, на территории которого расположены такие земельные участки.

7. Если строительство, реконструкцию объектов федерального значения, объектов регионального значения или объектов местного значения, для строительства, реконструкции которых для государственных или муниципальных нужд изымаются земельные участки, предполагается осуществлять полностью или частично за счет средств организаций, указанных в пункте 1 статьи 56.4 Земельного кодекса РФ, изъятие таких земельных участков осуществляется по ходатайству указанных организаций.

8. Запрещается изъятие для государственных или муниципальных нужд земельных участков, предоставленных федеральным государственным бюджетным учреждениям, осуществляющим управление особо охраняемыми природными территориями федерального значения, за исключением случаев, предусмотренных федеральными законами.

Статья 12. Условия принятия решений о резервировании земельных участков для реализации государственных, муниципальных нужд

1. Решение о резервировании земель для федеральных нужд принимается федеральным органом исполнительной власти, уполномоченным на оказание государственных услуг и управление федеральным имуществом, в установленной сфере деятельности которого планируется осуществить резервирование.

2. Решение о резервировании земель для государственных нужд субъекта Российской Федерации или муниципальных нужд принимается соответственно уполномоченным исполнительным органом государственной власти субъекта Российской Федерации или органом местного самоуправления.

3. Решение о резервировании земель принимается в соответствии со следующими документами:

а) документы территориального планирования. При наличии документации по планировке территории решение о резервировании земель принимается в соответствии с такой документацией;

б) решения об утверждении границ зон планируемого размещения объектов капитального строительства федерального, регионального или местного значения;

в) государственные программы геологического изучения недр, воспроизводства минерально-сырьевой базы и рационального использования недр, утвержденные в установленном порядке.

4. Подготовка решения о резервировании земель осуществляется на основании сведений государственного кадастра недвижимости (Росреестр).

5. Решение о резервировании земель должно содержать:

а) цели и сроки резервирования земель;

б) реквизиты документов, в соответствии с которыми осуществляется резервирование земель;

в) ограничения прав на зарезервированные земельные участки, устанавливаемые в соответствии с Земельным кодексом Российской Федерации и другими федеральными законами, необходимые для достижения целей резервирования земель;

г) сведения о месте и времени ознакомления заинтересованных лиц со схемой резервируемых земель, а также перечнем кадастровых номеров земельных участков, которые полностью или частично расположены в границах резервируемых земель.

6. К решению о резервировании земель прилагается схема резервируемых земель, а также перечень кадастровых номеров земельных участков, которые полностью или частично расположены в границах резервируемых земель.

Решение о резервировании земель и схема резервируемых земель должны содержать необходимые для внесения в государственный кадастр недвижимости сведения о земельных участках (их частях), права на которые ограничиваются решением о резервировании земель.

Решение о резервировании должно предусматривать:

- срок резервирования, в течение которого риски производства улучшений на зарезервированных земельных участках возлагаются на их правообладателей;

- выкуп зарезервированных земельных участков по истечении срока резервирования;

- компенсации правообладателям земельных участков в случае непринятия решения об их выкупе по

завершении срока резервирования.

7. Решение о резервировании земель, принятое органами местного самоуправления, подлежит опубликованию в официальных средствах массовой информации органов местного самоуправления по месту нахождения резервируемых земельных участков.

Решение о резервировании земель вступает в силу не ранее его опубликования.

8. Орган государственной власти или орган местного самоуправления, принявшие решение о резервировании земель, направляют копию решения о резервировании земель и прилагаемую к нему схему резервируемых земель в федеральный орган исполнительной власти, осуществляющий ведение государственного кадастра недвижимости в порядке, установленном статьей 15 Федерального закона "О государственном кадастре недвижимости".

9. Государственная регистрация ограничений прав, установленных решением о резервировании земель, а также прекращения таких ограничений осуществляется в соответствии с Федеральным законом "О государственной регистрации прав на недвижимое имущество и сделок с ним".

10. В соответствии с градостроительным законодательством:

- со дня вступления в силу документов территориального планирования, проектов планировки и проектов межевания в их составе не допускается предоставление в частную собственность земельных участков, находящихся в собственности Российской Федерации, Ленинградской области, муниципальной собственности и расположенных в пределах зон резервирования, отображенных в указанных документах и определенных указанными проектами для будущего размещения объектов в порядке реализации государственных и муниципальных нужд;

- собственники земельных участков и иных объектов недвижимости, находящихся в пределах зон резервирования, отображенных в указанных документах и определенных указанными проектами для будущего размещения объектов в порядке реализации государственных и муниципальных нужд, вправе обжаловать в судебном порядке такие документы.

11. В случае осуществления собственником земельного участка, землепользователем, землевладельцем, арендатором земельного участка строительства или осуществления иных улучшений земельного участка, расположенного в границах зарезервированных земель, после информирования указанных лиц о резервировании земель собственник такого земельного участка, землепользователь, землевладелец, арендатор такого земельного участка несут риск отнесения на них затрат и убытков, связанных со строительством на таком земельном участке или с иным его улучшением.

12. Земли для государственных или муниципальных нужд могут резервироваться на срок не более чем три года. Допускается резервирование земель, находящихся в государственной или муниципальной собственности и не предоставленных гражданам и юридическим лицам, для строительства автомобильных дорог, железных дорог и других линейных объектов на срок до двадцати лет.

13. Действие ограничений прав, установленных решением о резервировании земель, прекращается в связи со следующими обстоятельствами:

а) истечение указанного в решении срока резервирования земель;

б) предоставление в установленном порядке зарезервированного земельного участка, не обремененного правами третьих лиц, для целей, установленных решением о резервировании земель;

- в) отмена решения о резервировании земель органом государственной власти или органом местного самоуправления, принявшим решение о резервировании земель;
- г) изъятие в установленном порядке, в том числе путем выкупа, зарезервированного земельного участка для государственных или муниципальных нужд;
- д) решение суда, вступившее в законную силу.

14. В случае прекращения действия ограничений прав, установленных решением о резервировании земель, орган государственной власти или орган местного самоуправления, принявшие такое решение, обязаны в течение 30 дней с даты наступления обстоятельств, указанных в пункте 10 настоящего Положения, обратиться в федеральный орган исполнительной власти, осуществляющий ведение государственного кадастра недвижимости, с заявлением об исключении из государственного кадастра недвижимости сведений о зарезервированных землях, а также в федеральный орган исполнительной власти, осуществляющий государственную регистрацию прав на недвижимое имущество и сделок с ним, с заявлением о государственной регистрации прекращения ограничений прав, вызванных резервированием земель.

Статья 13. Условия установления публичных сервитутов

1. Орган администрации муниципального образования уполномоченный в области градостроительной деятельности имеет право устанавливать применительно к земельным участкам и иным объектам недвижимости, принадлежащим физическим или юридическим лицам, публичные сервитуты - ограничения для правообладателей на использование этих объектов, связанные с обеспечением общественных нужд – проезда, прохода через земельный участок, установки и эксплуатации объектов и коммуникаций инженерно-технического обеспечения (линий электросвязи, водо- и газопроводов, канализации и т.д.), охраны исторических и природных объектов, иных общественных нужд, которые не могут быть обеспечены иначе, как только путем установления публичных сервитутов.
2. Границы зон действия публичных сервитутов обозначаются на градостроительных планах земельных участков и отражаются в документах государственного кадастрового учета земельных участков и иных объектов недвижимости.
3. Порядок установления публичных сервитутов определяется законодательством, настоящими Правилами и в соответствии с ними нормативными правовыми актами органа местного самоуправления.

Статья 14. Право на строительные изменения недвижимости и основание для его реализации.

1. В соответствии с Градостроительным кодексом Российской Федерации нормы настоящей главы распространяются на земельные участки и иные объекты недвижимости, которые не являются памятниками истории и культуры.

Действия по подготовке проектной документации, осуществлению реставрационных и иных работ применительно к объектам недвижимости, которые в соответствии с законодательством являются памятниками истории и культуры, регулируются законодательством об охране объектов культурного наследия.

2. Правообладатели земельных участков, иных объектов недвижимости, их доверенные лица вправе производить строительные изменения недвижимости. Под строительными изменениями понимаются новое строительство, реконструкция, пристройка, снос объектов капитального строительства, капитальный ремонт, затрагивающий конструктивные и другие характеристики надежности и безопасности объектов капитального строительства, иные подобные изменения объектов капитального строительства.

Право на строительные изменения недвижимости может быть реализовано при наличии разрешения на строительство, предоставляемого в соответствии с градостроительным законодательством и настоящими Правилами. За исключением случаев, предусмотренных частью 17 статьи 51 Градостроительного кодекса Российской Федерации.

3. Разрешение на строительство предоставляется в порядке, определенном в соответствии со статьей 51 Градостроительного кодекса Российской Федерации и статьей 16 настоящих Правил.

Статья 15. Подготовка проектной документации

1. Назначение, состав, содержание, порядок подготовки и утверждения проектной документации определяется законодательством о градостроительной деятельности и в соответствии с ним – «Положением о составе разделов проектной документации и требованиях к их содержанию», утвержденным Постановлением Правительства Российской Федерации от 16 февраля 2008 г. N 87.

В соответствии с частью 3 статьи 48 Градостроительного кодекса Российской Федерации подготовка проектной документации не требуется при строительстве, реконструкции, капитальном ремонте объектов индивидуального жилищного строительства. В указанных случаях застройщик по собственной инициативе вправе обеспечить подготовку проектной документации применительно к объектам индивидуального жилищного строительства.

2. На основании проектной документации предоставляются разрешения на строительство, кроме случаев, определенных Градостроительным кодексом Российской Федерации и областным законом №38-оз.

3. Проектная документация подготавливается применительно к зданиям, строениям, сооружениям и их частям, реконструируемым, создаваемым в границах сформированного земельного участка на основании градостроительного плана земельного участка.

4. Проектная документация разрабатывается в соответствии с:

- градостроительным регламентом территориальной зоны расположения соответствующего земельного участка, градостроительным планом земельного участка;
- техническими регламентами (до их принятия – строительными нормами и правилами, иными нормативно-техническими документами, действующими на момент подготовки проектной документации);
- результатами инженерных изысканий;
- техническими условиями подключения проектируемого объекта к внеплощадочным сетям инженерно-технического обеспечения (в случае, если функционирование проектируемого объекта не может быть обеспечено без такого подключения).

5. Для подготовки проектной документации выполняются инженерные изыскания в порядке, определенном статьей 47 Градостроительного кодекса Российской Федерации.

Не допускаются подготовка и реализация проектной документации без выполнения соответствующих инженерных изысканий.

Порядок проведения инженерных изысканий для подготовки проектной документации и осуществления строительства, состав и формы документов, отражающих результаты инженерных изысканий, определяются в соответствии с градостроительным законодательством, нормативными правовыми актами Правительства Российской Федерации.

6. Технические условия подготавливаются организациями, осуществляющими эксплуатацию сетей инженерно-технического обеспечения:

- при предоставлении физическим и юридическим лицам прав на земельные участки, сформированные из состава государственных и муниципальных земель;

- по запросам лиц, обладающих правами на земельные участки и желающих осуществить строительство, реконструкцию принадлежащих им объектов.

Порядок определения и предоставления технических условий и определения платы за подключение, а также порядок подключения объекта недвижимости к сетям инженерно-технического обеспечения установлен «Правилами определения и предоставления технических условий подключения объекта капитального строительства к сетям инженерно-технического обеспечения», утвержденными Постановлением Правительства Российской Федерации от 13 февраля 2006 г. N 83.

7. Состав, порядок оформления и представления проектной документации для получения разрешений на строительство устанавливаются Градостроительным кодексом Российской Федерации и в соответствии с ним иными нормативными правовыми актами.

Состав проектной документации объектов капитального строительства, за исключением проектной документации линейных объектов, определяется частью 12 статьи 48 Градостроительного кодекса Российской Федерации.

8. Проектная документация утверждается застройщиком или заказчиком. В случаях, предусмотренных статьей 49 Градостроительного кодекса Российской Федерации, застройщик или заказчик до утверждения проектной документации направляет ее на государственную экспертизу.

Статья 16. Выдача разрешений на строительство

1. Разрешение на строительство представляет собой документ, подтверждающий соответствие проектной документации требованиям градостроительного плана земельного участка или проекту планировки территории и проекту межевания территории (в случае строительства, реконструкции линейных объектов) и дающий застройщику право осуществлять строительство, реконструкцию объектов капитального строительства, за исключением случаев, предусмотренных Градостроительным кодексом Российской Федерации.

2. Согласно статье 51 Градостроительного кодекса Российской Федерации разрешение на строительство выдаётся органом местного самоуправления уполномоченного в области градостроительной деятельности. Исключениями являются случаи, определенные Градостроительным кодексом Российской Федерации.

В соответствии с законом Ленинградской области «О перераспределении полномочий в области градостроительной деятельности между органами государственной власти и органами местного самоуправления Ленинградской области» от 7 июля 2014 года № 45-ОЗ разрешение на строительство выдаётся уполномоченным органом исполнительной власти Ленинградской области, за исключением случаев, предусмотренных федеральным законодательством.

3. Форма разрешения на строительство установлена приказом Министерства строительства и жилищно-коммунального хозяйства Российской Федерации от 19 февраля 2015 г. № 117/пр.

4. Порядок выдачи разрешения на строительство определен статьёй 51 Градостроительного кодекса Российской Федерации.

5. Разрешения на строительство, выданные до вступления в силу настоящих Правил, действуют в течение срока, на который они были выданы, за исключением случаев, когда продолжение строительства на их основе противоречит требованиям градостроительного регламента. В этом случае застройщик имеет право подать заявление об отклонении от предельных параметров разрешённого строительства, реконструкции в Комиссию по землепользованию и застройке.

6. Администрация муниципального образования в соответствии с полномочиями имеет право изменить условия выданного ранее разрешения на строительство в направлении приведения разрешения в соответствие с градостроительным регламентом.

Статья 17. Строительный контроль и государственный строительный надзор

1. В процессе строительства, реконструкции, капитального ремонта проводится:
 - государственный строительный надзор применительно к объектам, проектная документация которых в соответствии с Градостроительным кодексом Российской Федерации подлежит государственной экспертизе, а также применительно к объектам, проектная документация которых является типовой проектной документацией или ее модификацией – в соответствии с законодательством;
 - строительный контроль применительно ко всем объектам капитального строительства - в соответствии с законодательством.
2. Порядок проведения строительного контроля и осуществления государственного строительного надзора определены статьями 53, 54 Градостроительного кодекса Российской Федерации.
3. Осуществление государственного строительного надзора производится в соответствии с постановлением Правительства Российской Федерации от 1 февраля 2006 года №54.

Статья 18. Выдача разрешения на ввод объекта в эксплуатацию

1. Разрешение на ввод объекта в эксплуатацию представляет собой документ, который удостоверяет выполнение строительства, реконструкции объекта капитального строительства в полном объеме в соответствии с разрешением на строительство, соответствие построенного, реконструированного объекта капитального строительства градостроительному плану земельного участка или в случае строительства, реконструкции линейного объекта проекту планировки территории и проекту межевания территории, а также проектной документации.
2. В соответствии с законом Ленинградской области «О перераспределении полномочий в области градостроительной деятельности между органами государственной власти и органами местного самоуправления Ленинградской области» от 7 июля 2014 года № 45-ОЗ разрешение на ввод объекта в эксплуатацию выдаётся уполномоченным органом исполнительной власти Ленинградской области, за исключением случаев, предусмотренных федеральным законодательством.
3. Форма разрешения на ввод объекта в эксплуатацию установлена Постановлением Правительства Российской Федерации от 24 ноября 2005 г. № 698.
4. Порядок выдачи разрешения на ввод объекта в эксплуатацию определён статьёй 55 Градостроительного кодекса Российской Федерации.

Глава 3. Об изменении видов разрешенного использования земельных участков и объектов капитального строительства физическими и юридическими лицами

Статья 19. Изменение одного вида на другой вид использования земельных участков и иных объектов недвижимости

1. Изменение одного вида разрешенного использования земельных участков и объектов капитального строительства на другой вид такого использования осуществляется в соответствии с градостроительным регламентом при условии соблюдения требований технических регламентов.
2. Перечень возможных видов разрешённого использования земельных участков и объектов капитального строительства принят в соответствии с Приказом Минэкономразвития России от 01.09.2014 N 540 «Об утверждении классификатора видов разрешенного использования земельных участков».
3. Основные и вспомогательные виды разрешенного использования земельных участков и объектов капитального строительства правообладателями земельных участков и объектов капитального строительства,

за исключением органов государственной власти, органов местного самоуправления, государственных и муниципальных учреждений, государственных и муниципальных унитарных предприятий, выбираются самостоятельно без дополнительных разрешений и согласования.

4. В случае если изменение одного вида на другой вид разрешенного использования земельных участков и иных объектов недвижимости связано с необходимостью подготовки проектной документации и получением разрешения на строительство, применяется порядок, установленный статьями 15 и 16 настоящих Правил.

5. В случае если изменение одного вида на другой вид разрешенного использования земельных участков и иных объектов недвижимости не связано с необходимостью подготовки проектной документации и может быть осуществлено без получения разрешения на строительство, заявителю необходимо получить соответствующее заключение в органе администрации муниципального образования, уполномоченного в области градостроительной деятельности.

6. Собственник, землепользователь, землевладелец, арендатор недвижимости обеспечивает внесение соответствующих изменений в документы учета недвижимости и документы о регистрации прав на недвижимость.

7. В случае если правообладатель земельного участка и/или объекта капитального строительства запрашивает изменение основного разрешенного вида использования на условно разрешенный вид использования, применяется порядок предоставления разрешения на условно разрешенный вид использования земельного участка или объекта капитального строительства статьи 39 Градостроительного кодекса и в соответствии с ним главой 4 настоящих Правил.

8. Решения об изменении одного вида разрешенного использования земельных участков и объектов капитального строительства, расположенных в границах территорий, на которые действие градостроительных регламентов не распространяется или для которых градостроительные регламенты не устанавливаются, на другой вид такого использования принимаются в соответствии с федеральными законами.

Статья 20. Порядок предоставления разрешения на условно разрешённый виды использования земельного участка или объекта капитального строительства

1. Разрешение на условно разрешенный вид использования земельного участка или объекта капитального строительства требуется в случаях, когда правообладатели планируют использовать принадлежащие им земельные участки, иные объекты недвижимости в соответствии с видом (видами) использования, которые определены настоящими Правилами как условно разрешенные виды использования земельных участков и объектов капитального строительства применительно к соответствующей территориальной зоне, обозначенной на Карте градостроительного зонирования.

2. Разрешение на условно разрешенный вид использования может предоставляться:

- 1) на стадии градостроительной подготовки земельного участка из состава государственных, муниципальных земель для предоставления физическим, юридическим лицам;
- 2) на стадии подготовки проектной документации, до получения разрешения на строительство;
- 3) в процессе использования земельных участков, иных объектов недвижимости, когда правообладатели планируют изменить их назначение.

Физические, юридические лица, заинтересованные в получении разрешения на условно разрешенный вид использования обращаются в администрацию уполномоченного органа местного самоуправления в Комиссию по землепользованию и застройке с соответствующим заявлением.

3. В заявлении указывается:

- 1) сведения о заявителе;
- 2) адрес расположения земельного участка, объекта капитального строительства;
- 3) схема планируемой застройки земельного участка с указанием мест расположения существующих и намечаемых построек и описанием их характеристик (общая площадь, этажность, места парковки автомобилей и т.д.);
- 4) эскизный проект строительства, реконструкции объекта капитального строительства, который предлагается реализовать в случае представления разрешения на условно разрешенный вид использования;
- 5) обосновывающие материалы – информация о планируемых объемах ресурсов, необходимых для функционирования объекта (численность работающих, грузооборот, потребность в подъездных железнодорожных путях, энергообеспечение, водоснабжение и т.д.; технические условия, предоставленные уполномоченными организациями, подтверждающие возможность получения инженерных ресурсов в полном объеме), о предполагаемом уровне воздействия на окружающую среду (объем и характер выбросов в атмосферу, количество отходов производства и степень их вредности), о планируемом количестве посетителей и о потребности в местах парковки автомобилей.

4. При получении заявления Комиссия:

- 1) при соответствии документов перечню, предусмотренному пунктом 3 настоящей статьи, регистрирует заявление;
- 2) в срок не более четырнадцати рабочих дней со дня регистрации заявления, готовит заключение по предмету запроса;
- 3) в течение трех рабочих дней после регистрации заявления запрашивают письменное заключение по предмету запроса от органа администрации муниципального образования уполномоченного в области градостроительной деятельности.
- 4) в течение трех рабочих дней после регистрации заявления запрашивает письменные заключения по предмету запроса от уполномоченного государственного органа охраны объектов культурного наследия, уполномоченного органа в области охраны окружающей среды, уполномоченного органа в области санитарно-эпидемиологического надзора. Указанные запросы направляются в случаях, когда соответствующий земельный участок расположен в границах зон, выделенных на Карте зон с особыми условиями использования территорий и/или по условиям охраны объектов культурного наследия.

Письменные заключения указанных уполномоченных органов предоставляются в администрацию уполномоченного органа местного самоуправления в течение десяти рабочих дней со дня поступления запроса.

5. Основаниями для составления письменных заключений являются:

- 1) соответствие намерений заявителя настоящим Правилам;
 - 2) соблюдение обязательных нормативов и стандартов, установленных в соответствии с законодательством в целях охраны окружающей природной и культурно-исторической среды, здоровья, безопасности проживания и жизнедеятельности людей;
 - 3) соблюдение прав владельцев смежно-расположенных объектов недвижимости, иных физических и юридических лиц.
6. Вопрос о предоставлении разрешения на условно разрешенный вид использования подлежит обсуждению на

публичных слушаниях.

7. В целях соблюдения права человека на благоприятные условия жизнедеятельности, прав и законных интересов правообладателей земельных участков и объектов капитального строительства публичные слушания по вопросу предоставления разрешения на условно разрешенный вид использования проводятся с участием граждан, проживающих в пределах территориальной зоны, в границах которой расположен земельный участок или объект капитального строительства, применительно к которым запрашивается разрешение. В случае, если условно разрешенный вид использования земельного участка или объекта капитального строительства может оказать негативное воздействие на окружающую среду, публичные слушания проводятся с участием правообладателей земельных участков и объектов капитального строительства, подверженных риску такого негативного воздействия.

8. Комиссия направляет сообщения о проведении публичных слушаний по вопросу предоставления разрешения на условно разрешенный вид использования правообладателям земельных участков, имеющих общие границы с земельным участком, применительно к которому запрашивается данное разрешение, правообладателям объектов капитального строительства, расположенных на земельных участках, имеющих общие границы с земельным участком, применительно к которому запрашивается данное разрешение, и правообладателям помещений, являющихся частью объекта капитального строительства, применительно к которому запрашивается данное разрешение. Указанные сообщения направляются не позднее чем через десять дней со дня поступления заявления заинтересованного лица о предоставлении разрешения на условно разрешенный вид использования.

9. Срок проведения публичных слушаний с момента оповещения жителей муниципального образования о времени и месте проведения до дня опубликования заключения о результатах публичных слушаний не может быть более одного месяца.

10. Участники публичных слушаний по вопросу о предоставлении разрешения на условно разрешенный вид использования вправе представить в комиссию свои предложения и замечания, касающиеся указанного вопроса, для включения их в протокол публичных слушаний.

12. Заключение о результатах публичных слушаний по вопросу предоставления разрешения на условно разрешенный вид использования подлежит опубликованию в порядке, установленном для официального опубликования муниципальных правовых актов, иной официальной информации и размещается на официальных сайтах муниципального образования Староладожское сельское поселение и Волховского муниципального района в сети "Интернет".

13. На основании заключения о результатах публичных слушаний по вопросу о предоставлении разрешения на условно разрешенный вид использования комиссия осуществляет подготовку рекомендаций о предоставлении разрешения на условно разрешенный вид использования или об отказе в предоставлении такого разрешения с указанием причин принятого решения и направляет их главе администрации уполномоченного органа местного самоуправления.

14. Разрешение на условно разрешенный вид использования может быть предоставлено с условиями, которые определяют пределы реализации согласованного вида использования с учетом недопущения причинения ущерба смежным землепользователям и снижения стоимости соседних объектов недвижимости.

15. На основании указанных в части 12 настоящей статьи рекомендаций уполномоченный в области градостроительной деятельности орган исполнительной власти Ленинградской области принимает решение о предоставлении разрешения на условно разрешенный вид использования или об отказе в предоставлении

такого разрешения. Указанное решение подлежит опубликованию в порядке, установленном для официального опубликования муниципальных правовых актов, иной официальной информации, и размещается на официальном сайте муниципального образования Староладожское сельское поселение в сети "Интернет".

16. Расходы, связанные с организацией и проведением публичных слушаний по вопросу предоставления разрешения на условно разрешенный вид использования, несет физической или юридическое лицо, заинтересованное в предоставлении такого разрешения.

17. Решение о предоставлении разрешения на условно разрешенный вид использования или об отказе в предоставлении такого разрешения может быть оспорено в судебном порядке.

Статья 21. Порядок предоставления разрешения на отклонение от предельных параметров разрешённого строительства, реконструкции объектов капитального строительства

1. Правообладатели земельных участков, имеющих размеры меньше установленных градостроительным регламентом минимальных размеров земельных участков либо конфигурация, инженерно-геологические или иные характеристики, которых неблагоприятны для застройки, вправе обратиться за разрешениями на отклонение от предельных параметров разрешенного строительства, реконструкции объектов капитального строительства.

2. Заявление о предоставлении разрешения на отклонение от предельных параметров разрешенного строительства, реконструкции направляется в комиссию по землепользованию и застройке и должно содержать обоснования того, что отклонения от предельных параметров разрешенного строительства, реконструкции:

- 1) соответствуют требованиям технических регламентов, требованиям охраны объектов культурного наследия;
- 2) необходимы для эффективного использования земельного участка;
- 3) не ущемляют права владельцев смежных земельных участков, других объектов недвижимости.

3. Вопрос о предоставлении разрешения на отклонение от предельных параметров разрешенного строительства, реконструкции подлежит обсуждению на публичных слушаниях.

4. Комиссия организует рассмотрение поступившего заявления на публичных слушаниях, куда персонально приглашаются владельцы земельных участков, иных объектов недвижимости, смежно-расположенных с земельным участком, относительно которого запрашивается отклонение, а также представители органов, уполномоченных регулировать и контролировать застройку и землепользование, другие заинтересованные лица. Позиция указанных органов по рассматриваемому вопросу должна быть письменно зафиксирована в соответствующих заключениях, представляемых в комиссию до проведения публичных слушаний и доступных для ознакомления всем заинтересованным лицам.

Комиссия подготавливает и направляет главе администрации уполномоченного органа местного самоуправления рекомендации по результатам рассмотрения письменных заключений и публичных слушаний не позднее семи дней после их проведения.

5. Срок проведения публичных слушаний с момента оповещения жителей муниципального образования о времени и месте проведения публичных слушаний до дня опубликования заключения о результатах публичных слушаний не может быть более одного месяца.

6. Решение о предоставлении разрешения на отклонение от предельных параметров разрешенного строительства, реконструкции принимается уполномоченным в области градостроительной деятельности органом исполнительной власти Ленинградской области.

7. Расходы, связанные с организацией и проведением публичных слушаний по вопросу предоставления разрешения на условно разрешенный вид использования, несет физической или юридическое лицо, заинтересованное в предоставлении такого разрешения.

8. Решение об отказе в предоставлении разрешения или о предоставлении разрешения на отклонение от предельных параметров разрешенного строительства, реконструкции может быть оспорено в судебном порядке.

Глава 4. Положение о проведении публичных слушаний по вопросам землепользования и застройки

Статья 22. Порядок организации и проведения публичных слушаний по вопросам землепользования и застройки

1. Проведение публичных слушаний по вопросам землепользования и застройки осуществляется в соответствии Градостроительным кодексом Российской Федерации, законодательством Российской Федерации и Ленинградской области, Уставом муниципального образования Староладожское сельское поселение, настоящими Правилами и иными нормативными правовыми.

2. Целями проведения публичных слушаний являются:

- выявление общественного мнения по теме и вопросам, выносимым на публичные слушания;
- подготовке предложений и рекомендаций по обсуждаемой проблеме;
- оказание влияния общественности на принятие решений уполномоченным органом местного самоуправления по вопросам, выносимым на публичные слушания.

3. На публичные слушания в обязательном порядке выносятся:

- проекты о внесении изменений в генеральный план;
- проекты о внесении изменений в правила землепользования и застройки;
- проекты планировки территорий и проекты межевания территорий;
- вопросы предоставления разрешений на условно разрешенный вид использования земельных участков и объектов капитального строительства;
- вопросы отклонения от предельных параметров разрешенного строительства, реконструкции объектов капитального строительства.

4. В решении (постановлении) о назначении публичных слушаний указываются:

- 1) формулировка вопроса (наименование проекта муниципального правового акта), выносимого на публичные слушания;
- 2) дата, время, место проведения публичных слушаний;
- 3) инициатор проведения публичных слушаний;

- 4) состав Комиссии по проведению публичных слушаний, место и время ее работы.
5. Решение (постановление) о назначении публичных слушаний подлежит опубликованию не позднее чем за 10 дней до их проведения.
6. Решение (постановление) об отказе в назначении публичных слушаний должно быть мотивировано.
7. Продолжительность публичных слушаний по проекту правил землепользования и застройки составляет не менее двух и не более четырех месяцев со дня опубликования такого проекта.
8. Публичные слушания необходимо проводить в нерабочее время (после 17 часов или в выходные дни)
9. Комиссия по проведению публичных слушаний, начиная со следующего дня после публикации решения (постановления) о проведении публичных слушаний:
 - 1) знакомит заинтересованных лиц с документами по вопросу публичных слушаний (проект о внесении изменений в правила землепользования и застройки, проект планировки территории и т.д.);
 - 2) принимает письменные замечания и предложения (в том числе по участию в слушаниях должностных лиц, специалистов), поправки (если речь идет о муниципальных правовых актах), регистрирует их в специальном журнале; предложения об участии специалистов направляются в адрес комиссии не позднее 3-х дней до начала слушаний, чтобы обеспечить возможность их уведомления и ознакомления с необходимыми документами;
 - 3) регистрирует граждан, должностных лиц, представителей общественных организаций, юридических лиц, желающих участвовать, а также желающих выступить в публичных слушаниях;
 - 4) приглашает для участия в публичных слушаниях должностных лиц, специалистов с учетом поступивших предложений.
10. Действия комиссии, указанные в пункте 1, прекращаются в 12 часов последнего рабочего дня до дня проведения публичных слушаний.
11. Публичные слушания открывает председатель комиссии по проведению публичных слушаний (далее – председатель комиссии).
12. Председатель комиссии информирует о порядке проведения публичных слушаний, объявляет вопрос, вынесенный на публичные слушания, представляет инициаторов проведения публичных слушаний, участников, приглашенных специалистов.
13. Председатель ведет публичные слушания и следит за порядком обсуждения вопросов, в порядке очередности предоставляет слово для выступления участникам слушаний
14. Для выступления на слушаниях отводится:
 - на вступительное слово председателя до 10 мин.;
 - на доклад инициатора проведения публичных слушаний до 20 мин.;
 - на выступление специалистов по вопросу публичных слушаний до 10 мин.;
 - на выступление участников до 3 мин.
15. По окончании выступлений экспертов председательствующий дает возможность участникам задать уточняющие вопросы, выступить в прениях. Время ответов на вопросы не может превышать времени основного выступления эксперта. Время выступления в прениях до 2 минут.

16. После заслушивания мнений участников публичных слушаний Комиссией определяются вопросы, которые выносятся на голосование. По определенным вопросам проводится голосование. Подсчет голосов осуществляется Председателем и секретарем и отражается в протоколе публичных слушаний.
17. Председатель комиссии вправе по собственной инициативе, ходатайству участников вынести на голосование дополнительные вопросы, непосредственно связанные с предметом публичных слушаний.
18. Протокол публичных слушаний ведется одним из членов комиссии. В него входят все не отозванные их авторами рекомендации и предложения.
19. После принятия протокола председатель напоминает участникам публичных слушаний о возможности внесения в адрес Комиссии в письменной форме дополнительных предложений и/или снятия своих рекомендаций из протокола в течение последующих 3-х дней и закрывает собрание по проведению публичных слушаний.
20. Все поступившие документы и изменения регистрируются в протоколе Комиссии или оформляются в виде приложений к нему. Протокол публикуется на официальных сайтах администрации муниципального образования Староладожское сельское поселение и администрации Волховского муниципального района. Протокол предъявляется для ознакомления любым заинтересованным лицам.
21. Результаты публичных слушаний оформляются заключением, которое должно содержать: формулировку вопроса, вынесенного на публичные слушания, дату проведения, текст рекомендации (предложения), подписи председателя и членов комиссии. К заключению прилагается протокол публичных слушаний.
22. Заключение направляется в уполномоченный в области градостроительной деятельности орган исполнительной власти Ленинградской области для принятия решения (постановления).
23. Комиссия обеспечивает публикацию заключения в средствах массовой информации и на официальных сайтах администрации муниципального образования Староладожское сельское поселение и администрации Волховского муниципального района.
24. Результаты публичных слушаний носят рекомендательный характер.
25. Орган местного самоуправления, к компетенции которого относится решение вопроса либо принятие нормативного правового акта, являвшегося предметом обсуждения на публичных слушаниях, учитывает результаты публичных слушаний при решении соответствующего вопроса или принятии соответствующего правового акта.

Глава 5. Положение о внесении изменений в Правила землепользования и застройки

Статья 23. Порядок внесения изменений в Правила землепользования и застройки

1. Заявители, указанные в части 3 ст. 33 Градостроительного кодекса Российской Федерации, направляют свои предложения о внесении изменений в Правила в Комиссию по землепользованию и застройке.
2. Комиссия в течение тридцати дней со дня поступления предложения о внесении изменения в Правила проверяет их соответствие основаниям, указанным в части 2 с. 33 Градостроительного кодекса Российской Федерации и осуществляет подготовку заключения, в котором содержится рекомендации о внесении в соответствии с поступившим предложением изменения в Правила или об отклонении такого предложения с указанием причин отклонения, и направляет это заключение главе уполномоченного органа местного самоуправления.

3. Глава уполномоченного органа местного самоуправления с учетом рекомендаций в течение тридцати дней принимает решение о подготовке проекта о внесении изменения в Правила с указанием срока на подготовку проекта или об отклонении предложения с указанием причин отклонения и направляет копию такого решения заявителям.

4. В случае принятия решения о подготовке проекта о внесении изменений глава уполномоченного органа местного самоуправления в течение десяти дней обеспечивает опубликование сообщения о принятии такого решения в порядке, установленном для официального опубликования муниципальных правовых актов, иной официальной информации.

5. Комиссия готовит проект о внесении изменений в Правила и направляет его в орган администрации муниципального образования, уполномоченного в области градостроительной деятельности для проверки на соответствие:

- требованиям технических регламентов;

- Генеральному плану;

- схемам территориального планирования Российской Федерации, Ленинградской области, Волховского муниципального района.

6. По результатам указанной в пункте 5 настоящей статьи проверки орган, уполномоченный в области градостроительной деятельности направляет проект о внесении изменений в Правила главе уполномоченного органа местного самоуправления для принятия решения о проведении публичных слушаний, либо в комиссию на доработку.

7. Глава уполномоченного органа местного самоуправления принимает решение о проведении публичных слушаний в срок не позднее чем через десять дней со дня получения проекта о внесении изменений в Правила.

8. Комиссия по землепользованию и застройке проводит публичные слушания в порядке, определенном главой 4 настоящих Правил.

9. После завершения публичных слушаний Комиссия направляет главе администрации уполномоченного органа местного самоуправления проект о внесении изменений в Правила, с обязательными приложениями:

- протоколами публичных слушаний;

- заключениями о результатах публичных слушаний;

- рекомендациями по вопросу о внесении изменений в Правила.

10. Глава администрации уполномоченного органа местного самоуправления в течение десяти дней после представления ему проекта о внесении изменений в Правила принимает решение о направлении указанного проекта в уполномоченный в области землепользования и застройки орган исполнительной власти Ленинградской области или об отклонении проекта и о направлении его на доработку с указанием даты его повторного представления.

11. Уполномоченный в области градостроительной деятельности орган исполнительной власти Ленинградской области по результатам рассмотрения проекта и обязательных приложений к нему может утвердить его или направить главе администрации уполномоченного органа местного самоуправления на доработку в соответствии с результатами публичных слушаний по указанному проекту.

12. Изменения в Правила подлежат обязательному опубликованию в порядке, установленном для официального опубликования муниципальных правовых актов, иной официальной информации.

Глава 6. О регулировании иных вопросов землепользования и застройки

Статья 24. Контроль за сохранностью и использованием земельных участков и иных объектов недвижимости.

1. Контроль за сохранностью и использованием объектов недвижимости осуществляют должностные лица надзорных и контролирующих органов, которым в соответствии с законодательством предоставлены такие полномочия.
2. Должностные лица надзорных и контролирующих органов, действуя в соответствии с законодательством, вправе производить наружный и внутренний осмотр объектов недвижимости, получать от правообладателей недвижимости необходимую информацию, знакомиться с документацией, относящейся к использованию и изменению объектов недвижимости.
3. Правообладатели объектов недвижимости обязаны оказывать должностным лицам надзорных и контрольных органов, действующим в соответствии с законодательством, содействие в выполнении ими своих обязанностей.
4. Государственный контроль за использованием и сохранностью жилищного фонда независимо от его формы собственности, а также соответствием жилых помещений и коммунальных услуг установленным требованиям осуществляется уполномоченными федеральными органами исполнительной власти, органами государственной власти субъектов Российской Федерации в соответствии с федеральным законом и иными нормативными правовыми актами Российской Федерации.
5. Комиссия по землепользованию и застройке имеет право выявлять объекты недвижимости, находящиеся в ненадлежащем, ветхом, или аварийном состоянии и предоставлять список таких домов в соответствующие контролирующие органы.

Статья 25. Ответственность за нарушения Правил

1. За нарушение настоящих Правил физические и юридические лица, а также должностные лица несут ответственность в соответствии с законодательством Российской Федерации, Ленинградской области, иными нормативными правовыми актами.

ЧАСТЬ II. КАРТА ГРАДОСТРОИТЕЛЬНОГО ЗОНИРОВАНИЯ. КАРТА ЗОН С ОСОБЫМИ УСЛОВИЯМИ ИСПОЛЬЗОВАНИЯ ТЕРРИТОРИЙ

Статья 26. Карта градостроительного зонирования

1. Градостроительное зонирование – зонирование территории муниципального образования или её частей в целях определения территориальных зон и установления градостроительных регламентов.

2. Градостроительное зонирование выполнено в соответствии с порядком установления территориальных зон, определённом ст. 34 Градостроительного кодекса Российской Федерации и предусматривает:

- возможность сочетания в одной территориальной зоне различных видов планируемого использования земельных участков;
- учет функциональных зон и параметров их планируемого развития, определённых генеральным планом муниципального образования Староладожское сельское поселение;
- учёт существующего землепользования;
- планируемых изменений границ земель различных категорий;
- при размещении объектов капитального строительства не должна допускаться возможность причинения вреда объектам недвижимости, расположенным на смежных земельных участках и возможность ухудшения условий жизнедеятельности населения.

3. Границы территориальных зон могут устанавливаться по:

- линиям магистралей, улиц, проездов, пешеходных путей;
- красным линиям;
- границам земельных участков;
- границам населенных пунктов в пределах муниципальных образований;
- границам муниципальных образований;
- естественным границам природных объектов;
- иным границам.

Статья 27. Карта зон с особыми условиями использования территорий

1. Согласно Градостроительному кодексу Российской Федерации границы зон с особыми условиями использования территорий могут отображаться на отдельной карте. Данные границы могут не совпадать с границами территориальных зон.

ЧАСТЬ III. ГРАДОСТРОИТЕЛЬНЫЕ РЕГЛАМЕНТЫ

Статья 28. Перечень территориальных зон. Градостроительные регламенты территориальных зон.

Статья 28.1. Перечень территориальных зон

| | |
|------|--|
| | ЖИЛЫЕ ЗОНЫ |
| Ж-1 | Зона застройки индивидуальными жилыми домами |
| Ж-2 | Зона застройки малоэтажными жилыми домами |
| | СМЕШАННЫЕ ЗОНЫ |
| ПД | Зона производственно-делового назначения |
| | ОБЩЕСТВЕННО - ДЕЛОВЫЕ ЗОНЫ |
| О-1 | Зона делового, общественного и коммерческого назначения |
| О-2 | Зона делового, общественного и коммерческого назначения в исторической застройке |
| О-3 | Зона объектов религиозного назначения |
| О-4 | Зона музея заповедника |
| О-5 | Зона учреждений здравоохранения и социальной защиты |
| | РЕКРЕАЦИОННЫЕ ЗОНЫ |
| Р-1 | Зона скверов, парков |
| Р-2 | Зоны объектов, предназначенных для занятия физической культурой и спортом |
| Р-3 | Зона объектов рекреации и туризма |
| | ПРОИЗВОДСТВЕННЫЕ ЗОНЫ, ЗОНЫ ИНЖЕНЕРНОЙ И ТРАНСПОРТНОЙ ИНФРАСТРУКТУР |
| П-1 | Зона производственно-коммунальных объектов |
| П-2 | Коммунально-складская зона |
| Т-1 | Зона инженерной инфраструктуры |
| Т-2 | Зона объектов транспортной инфраструктуры |
| | ЗОНЫ СЕЛЬСКОХОЗЯЙСТВЕННОГО ИСПОЛЬЗОВАНИЯ |
| СХ-1 | Зона дачных хозяйств |
| СХ-2 | Зона садоводств |
| СХ-3 | Зона личных подсобных хозяйств и огородов |
| СХ-4 | Зона объектов сельскохозяйственного производства |
| СХ-5 | Зона для ведения крестьянского фермерского хозяйства |
| | ЗОНЫ СПЕЦИАЛЬНОГО НАЗНАЧЕНИЯ |
| С-1 | Зона кладбищ |
| С-2 | Зона объектов специального назначения |
| С-3 | Зона озеленения специального назначения |

Статья 28.2. Градостроительные регламенты территориальных зон.

Градостроительные регламенты всех видов территориальных зон применяются с учетом ограничений, определенных статьями 29, 30 настоящих Правил, иными документами по экологическим условиям и нормативному режиму хозяйственной деятельности.

ОБЩИЕ ТРЕБОВАНИЯ

1. Рекомендуемые плотности застройки участков жилых зон в соответствии со Сводом правил 42.13330.2011

| № п/п | Наименование жилых зон | Коэффициент застройки | Коэффициент плотности застройки |
|-------|---|-----------------------|---------------------------------|
| 1. | Застройка многоквартирными жилыми домами малой и средней этажности | 0,4 | 0,8 |
| 2. | Застройка блокированными жилыми домами с приквартирными земельными участками | 0,3 | 0,6 |
| 3. | Застройка одно-двухквартирными жилыми домами с приусадебными земельными участками | 0,2 | 0,4 |

*в условиях реконструкции существующей застройки плотность застройки допускается повышать, но не более чем на 30%

2. Площадь озелененной территории квартала (микрорайона) многоквартирной застройки жилой зоны в соответствии со Сводом правил 42.13330.2011 должна составлять, как правило, не менее 25 % площади территории квартала (без учета участков школ и детских дошкольных учреждений)
3. На территории участка жилой застройки допускается размещение в нижних этажах жилого дома встроенно-пристроенных нежилых объектов при условии, если предусматриваются:
 - обособленные от жилой территории входы для посетителей;
 - обособленные подъезды и площадки для парковки автомобилей, обслуживающих встроенный объект;
 - самостоятельные шахты для вентиляции;
 - отделение нежилых помещений от жилых противопожарными, звукоизолирующими перекрытиями и перегородками;
 - индивидуальные системы инженерного обеспечения встроенных помещений.
4. Расстояния между жилыми, жилыми и общественными зданиями следует принимать на основе расчетов инсоляции и освещенности согласно требованиям раздела 14 Свода правил 42.13330.2011 «Градостроительство. Планировка и застройка городских и сельских поселений», нормами освещенности, приведенными в СП 52.13330, противопожарными требованиями Технического регламента о требованиях пожарной безопасности (Федеральный закон от 22 июля 2008 г. № 123-ФЗ).
5. Доля встроенного нежилого фонда в общем объеме фонда на участке жилой застройки не должна превышать 20 %.
6. Допускается размещать жилые здания с встроенными в первые этажи или пристроенными помещениями общественного назначения, а на жилых улицах в условиях реконструкции сложившейся застройки – и жилые здания с квартирами в первых этажах.
7. Размеры приусадебных и приквартирных участков принимаются в соответствии с СП 42.13330.2011, Приложение Д.
8. Размеры земельных участков учреждений и предприятий обслуживания принимаются в соответствии с СП 42.13330.2011, Приложение Ж. «Нормы расчета учреждений и предприятий обслуживания и размеры их земельных участков».

9. Предельные размеры земельных участков и предельные параметры разрешенного строительства, реконструкции объектов капитального строительства для территориальных зон, не приведенные в настоящих Правилах, определяются в соответствии СП 42.13330.2011 «Градостроительство. Планировка и застройка городских и сельских поселений», другими действующими нормативными документами, а также заданиями на проектирование.
10. Объекты, предназначенные для обеспечения функционирования и нормальной эксплуатации объектов недвижимости - инженерно-технические объекты, сооружения и коммуникации (электро-, водо-, газообеспечение, канализование, телефонизация и т.д.), объекты и предприятия связи, общественные туалеты, объекты санитарной очистки территории – могут размещаться в составе всех территориальных зон при соблюдении нормативных разрывов с прочими объектами капитального строительства.
11. Рекламные конструкции и объекты нестационарной торговли могут размещаться согласно утвержденной схемы рекламных конструкций и схемы объектов нестационарной торговли в соответствии с земельным законодательством.
12. Нормы расчета стоянок и гаражей для временного хранения легковых автомобилей, располагающихся на земельных участках в качестве вспомогательных видов разрешенного использования.

| № | Основные и условно разрешенные виды использования земельных участков | Расчетные единицы | Число машиномест на расчетную единицу |
|-----|---|---|---------------------------------------|
| 1 | 2 | 3 | 4 |
| 1. | Гостиницы, общежития | 100 мест | 8-10 |
| 2. | Отдельно стоящие объекты торговли с площадью торгового зала более 200м ² | 100 м ² торговой площади | 5-7 |
| 3. | Предприятия общественного питания, торговли и коммунально-бытового обслуживания в зонах отдыха | 100 мест | 7-10 |
| 4. | Рынки | 50 торговых мест | 20-25 |
| 5. | Музеи, театры, цирки, кинотеатры, выставочные залы | 100 посетителей | 10-15 |
| 6. | Объекты отдыха и туризма (дома отдыха, пансионаты, туристические базы, детские лагеря отдыха, детские дачи) | 100 отдыхающих и обслуживающего персонала | 3-5 |
| 7. | Базы отдыха | 100 посетителей | 10-15 |
| 8. | Мотели, кемпинги, площадки для трейлеров | | по расчетной вместимости |
| | Парки культуры и отдыха | 100 посетителей | 5-7 |
| 9. | Лесопарки (лесные массивы) | 100 посетителей | 7-10 |
| 10. | Оборудованные пляжи, лодочные станции, пункты проката инвентаря | 100 посетителей | 15-20 |
| 11. | Стадионы, спортивные комплексы, бассейны, иные спортивные сооружения с трибунами более 500 зрителей | 100 мест | 3-5 |
| 12. | Больничные учреждения | 100 коек | 3-5 |
| 13. | Поликлиники и амбулаторные учреждения | 100 посещений в смену | 2-3 |
| 14. | Государственные и муниципальные учреждения, рассчитанные на обслуживание населения: загсы, архивы, информационные центры, суды. Общественные объединения и организации, творческие союзы, международные организации | 100 служащих | 10-20 |
| 15. | Бизнес-центры, офисные центры | 100 служащих | 10-20 |
| 16. | Банки, учреждения кредитования, страхования, биржевой торговли, нотариальные конторы, ломбарды, юридические консультации, агентства недвижимости, | 100 служащих | 10-20 |

| № | Основные и условно разрешенные виды использования земельных участков | Расчетные единицы | Число машиномест на расчетную единицу |
|-----|---|----------------------------|---------------------------------------|
| | туристические агентства и центры обслуживания, рекламные агентства, компьютерные центры, издательства | | |
| 17. | Научно-исследовательские, проектные, конструкторские организации | 100 сотрудников | 10-15 |
| 18. | Автовокзалы, железнодорожные вокзалы и станции | 100 пассажиров в «час пик» | 10-15 |

13. Противопожарные разрывы между зданиями, строениями, сооружениями необходимо предусматривать в соответствии с требованиями Федерального закона «Технический регламент о требованиях пожарной безопасности» от 22.07.2008 № 123-ФЗ и «СП 4.13130.2009. Свод правил. Системы противопожарной защиты. Ограничение распространения пожара на объектах защиты. Требования к объемно-планировочным и конструктивным решениям».
14. В жилых зонах допускается размещать отдельные объекты общественно-делового и коммунального назначения с площадью участка, как правило, не более 0,5 га, а также мини-производства, не оказывающие вредного воздействия на окружающую среду (включая шум, вибрацию, магнитные поля, радиационное воздействие, загрязнение почв, воздуха, воды и иные вредные воздействия), за пределами установленных границ участков этих объектов. Размер санитарно-защитных зон для объектов, не являющихся источником загрязнения окружающей среды, должен быть не менее 25 м.
15. Границы прилегающих территорий, если иное не установлено договорами аренды земельного участка, безвозмездного срочного пользования земельным участком, пожизненного наследуемого владения определяются:
- на улицах с двусторонней застройкой по длине занимаемого участка, по ширине – до оси проезжей части улицы;
 - на улицах с односторонней застройкой по длине занимаемого участка, а по ширине – на всю ширину улицы, включая противоположный тротуар и 10 метров за тротуаром;
 - на дорогах, подходах и подъездных путях к промышленным организациям, а также к жилым микрорайонам, карьерам, гаражам, складам и земельным участкам – по всей длине дороги, включая 10-метровую зеленую зону;
 - на строительных площадках – территория не менее 15 метров от ограждения стройки по всему периметру;
 - для некапитальных объектов торговли, общественного питания и бытового обслуживания населения – в радиусе не менее 10 метров.
16. Уборка территории:
- физические и юридические лица независимо от их организационно-правовых форм, обязаны обеспечить своевременную и качественную очистку и уборку принадлежащих им на праве собственности или ином вещном праве земельных участков и прилегающих территорий в соответствии с действующим законодательством, настоящими правилами и порядком сбора, вывоза и утилизации бытовых отходов, утверждаемых решением представительного органа муниципального образования;
 - каждая промышленная организация обязана создать защитные зеленые полосы, оградить жилые кварталы от производственных сооружений, благоустроить и содержать в исправности и чистоте выезды из организации и строек на магистрали и улицы.

- на территории муниципального образования запрещается накапливать и размещать отходы и мусор в несанкционированных местах;
- лица, разместившие отходы в несанкционированных местах, обязаны за свой счет провести уборку и очистку данной территории, а при необходимости – рекультивацию земельного участка;
- сбор и вывоз отходов и мусора осуществляется по контейнерной или бестарной системе в порядке, установленном действующими нормативными правовыми актами;
- на территории общего пользования муниципального образования запрещается сжигание отходов производства и потребления;
- Вывоз строительного мусора от ремонта производится силами лиц, осуществляющих ремонт, в специально отведенные для этого места;
- запрещается складирование строительного мусора в места временного хранения отходов;
- в случае, если производитель отходов, осуществляющий свою бытовую и хозяйственную деятельность на земельном участке, в жилом или нежилом помещении на основании договора аренды или иного соглашения с собственником, не организовал сбор, вывоз и утилизацию отходов самостоятельно, обязанности по сбору, вывозу и утилизации отходов данного производителя отходов возлагаются на собственника, перечисленных объектов недвижимости, ответственного за уборку территорий;
- вывоз опасных отходов осуществляется организациями, имеющими лицензию, в соответствии с требованиями законодательства Российской Федерации;
- эксплуатация и содержание в надлежащем санитарно-техническом состоянии водоразборных колонок, в том числе их очистка от мусора, льда и снега, а также обеспечение безопасных подходов к ним возлагаются на организации, в чьей собственности находятся колонки;
- жилые здания, не имеющие канализации, должны иметь утепленные выгребные ямы для совместного сбора туалетных и помойных нечистот с непроницаемым дном, стенками и крышками с решетками, с ячейками не более 5x5 см, препятствующими попаданию крупных предметов в яму;
- запрещаются устройство наливных помоек, разлив помоев и нечистот за территорией домов и улиц, вынос мусора на уличные проезды;
- домовладельцы обязаны обеспечить подъезды непосредственно к мусоросборникам и выгребным ямам. В случае отсутствия возможности подъезда к мусоросборникам последние доставляются силами и средствами домовладельцев к месту их погрузки;
- слив воды на тротуары, газоны, проезжую часть дороги не допускается, а при производстве аварийных работ разрешается только по специальным отводам или шлангам в близлежащие колодцы фекальной или ливневой канализации по согласованию с владельцами коммуникаций и с возмещением затрат на работы по водоотведению сброшенных стоков;
- уборка и очистка территорий, отведенных для размещения и эксплуатации линий электропередач, газовых, водопроводных и тепловых сетей, осуществляется организациями, эксплуатирующими указанные сети и линии электропередач. В случае, если указанные в данном пункте сети являются бесхозными, уборку и очистку территорий осуществляет организация, с которой заключен договор об обеспечении сохранности и эксплуатации бесхозного имущества;
- складирование нечистот на проезжую часть улиц, тротуары и газоны запрещается;
- сбор брошенных на улицах предметов, создающих помехи дорожному движению, возлагается на организации, обслуживающие данные объекты.

17. Порядок содержания элементов внешнего благоустройства:

- содержание элементов внешнего благоустройства, включая работы по восстановлению и ремонту памятников, мемориалов, осуществляется физическими и (или) юридическими лицами, независимо от их организационно-правовых форм, владеющими соответствующими элементами внешнего благоустройства на праве собственности, хозяйственного ведения, оперативного управления, либо на основании соглашений с собственником или лицом, уполномоченным собственником;
- физические и юридические лица организуют содержание элементов внешнего благоустройства, расположенных на прилегающих территориях;
- строительство и установка оград, заборов, газонных и тротуарных ограждений, киосков, палаток, павильонов, ларьков, стендов для объявлений и других устройств допускаются в порядке, установленном законодательством Российской Федерации, законодательством Ленинградской области, нормативными правовыми актами муниципального образования;
- строительные площадки должны быть огорожены по всему периметру плотным забором установленного образца. В ограждениях должно быть минимальное количество проездов;
- проезды, как правило, должны выходить на второстепенные улицы и оборудоваться шлагбаумами или воротами;
- строительные площадки должны иметь благоустроенную проезжую часть не менее 20 метров у каждого въезда с оборудованием для очистки колес;
- установка всякого рода информационных вывесок разрешается только после согласования эскизов с администрацией уполномоченного органа местного самоуправления;
- организации, эксплуатирующие световые рекламы и вывески, обязаны ежедневно включать их с наступлением темного времени суток и выключать не ранее времени отключения уличного освещения, но не позднее наступления светового дня, обеспечивать своевременную замену перегоревших газосветных трубок и электроламп;
- в случае неисправности отдельных знаков реклама или вывески должны выключаться полностью;
- витрины должны быть оборудованы специальными осветительными приборами;
- на главных магистралях должна быть обеспечена горизонтальная освещенность витрины, равная 500 люксам, но на всех остальных улицах – 200 люксам;
- расклейка газет, афиш, плакатов, различного рода объявлений и реклам разрешается только на специально установленных стендах;
- очистка от объявлений опор электротранспорта, уличного освещения, цоколя зданий, заборов и других сооружений должна осуществляться организациями, эксплуатирующими данные объекты;
- физические или юридические лица обязаны содержать малые архитектурные формы, производить их ремонт и окраску, согласовывая кодеры с уполномоченным органом местного самоуправления;
- окраску киосков, павильонов, палаток, тележек, лотков, столиков, заборов, газонных ограждений и ограждений тротуаров, павильонов ожидания транспорта, телефонных кабин, спортивных сооружений, стендов для афиш и объявлений и иных стендов, рекламных тумб, указателей остановок транспорта и переходов, скамеек необходимо производить по мере необходимости, но не реже одного раза в год;
- эксплуатация зданий и сооружений, их ремонт производятся в соответствии с установленными правилами и нормами технической эксплуатации;
- текущий и капитальный ремонт, окраска фасадов зданий и сооружений производятся в зависимости от их технического состояния собственниками зданий и сооружений либо по соглашению с собственником или иными лицами;

- всякие изменения фасадов зданий, связанные с ликвидацией или изменением отдельных деталей, а также устройство новых и реконструкция существующих оконных и дверных проемов, выходящих на главный фасад, производится по согласованию с администрацией уполномоченного органа местного самоуправления;
- запрещается самовольное возведение хозяйственных и вспомогательных построек (деревянных сараев, будок, гаражей, голубятен, теплиц и т.п.) без получения соответствующего разрешения администрации муниципального образования;
- запрещается производить какие-либо изменения балконов, лоджий, развешивать ковры, одежду, белье на балконах и окнах наружных фасадов зданий, выходящих на улицу, а также загромождать их разными предметами домашнего обихода;
- запрещается загромождение и засорение дворовых территорий металлическим ломом, строительным и бытовым мусором, домашней утварью и другими материалами;
- руководители организаций, в ведении которых находятся здания, а также собственники домов и строений обязаны иметь: указатели на зданиях с обозначением наименования улицы и номерных знаков утвержденного образца, а на угловых домах – названия пересекающихся улиц; исправное электроосвещение во дворах, у подъездов, на прилегающих территориях и включать его с наступлением темноты.
- Порядок содержания элементов внешнего благоустройства.

18. Озеленение территории муниципального образования:

- физические и юридические лица, в собственности или в пользовании которых находятся земельные участки, обязаны обеспечить содержание и сохранность зеленых насаждений, находящихся на этих участках, а также на прилегающих территориях;
- новые посадки деревьев и кустарников на территории улиц, площадей, парков, скверов и кварталов многоэтажной застройки, цветочное оформление скверов и парков, а также капитальный ремонт и реконструкция объектов ландшафтной архитектуры допускается производить только по проектам, согласованным с администрацией уполномоченного органа местного самоуправления;
- осуществлять обрезку и вырубку сухостоя и аварийных деревьев, вырезку сухих и поломанных сучьев и вырезку веток, ограничивающих видимость технических средств регулирования дорожного движения, при наличии соответствующего разрешения;
- проводить своевременный ремонт ограждений зеленых насаждений;

19. На площадях зеленых насаждений запрещается:

- ходить и лежать на газонах и в молодых лесных посадках;
- ломать деревья, кустарники, сучья и ветви, срывать листья и цветы, сбивать и собирать плоды;
- разбивать палатки и разводить костры;
- засорять газоны, цветники, дорожки и водоемы;
- портить скульптуры, скамейки, ограды;
- добывать из деревьев сок, делать надрезы, надписи, приклеивать к деревьям объявления, номерные знаки, всякого рода указатели, провода и забивать в деревья крючки и гвозди для подвешивания гамаков, качелей, веревок, сушить белье на ветвях;
- ездить на велосипедах, мотоциклах, лошадях, тракторах и автомашинах;
- мыть автотранспортные средства, стирать белье, а также купать животных в водоемах, расположенных на территории зеленых насаждений;
- парковать автотранспортные средства на газонах;
- пасти скот;
- устраивать ледяные катки и снежные горки, кататься на лыжах, коньках, санях, организовывать игры, танцы, за исключением мест, отведенных для этих целей;

- производить строительные и ремонтные работы без ограждений насаждений щитами, гарантирующими защиту их от повреждений;
 - складировать на территории зеленых насаждений материалы, а также устраивать на прилегающих территориях склады материалов, способствующие распространению вредителей зеленых насаждений;
 - устраивать свалки мусора, снега и льда, сбрасывать снег с крыш на участках, имеющих зеленые насаждения, без принятия мер, обеспечивающих сохранность деревьев и кустарников;
 - добывать растительную землю, песок и производить другие раскопки;
 - выгуливать и отпускать с поводка собак в парках, лесопарках, скверах и иных территориях зеленых насаждений;
 - сжигать листву и мусор на территории общего пользования муниципального образования;
 - запрещается самовольная вырубка деревьев и кустарников;
 - снос крупномерных деревьев и кустарников, попадающих в зону застройки или прокладки подземных коммуникаций, установки высоковольтных линий и других сооружений в границах муниципального образования, производится только по письменному разрешению администрации муниципального образования;
 - за вынужденный снос крупномерных деревьев и кустарников, связанных с застройкой или прокладкой подземных коммуникаций, берется восстановительная стоимость;
 - разрешение на вырубку сухостоя выдается администрацией муниципального образования;
 - снос деревьев, кроме ценных пород деревьев и кустарников, в зоне индивидуальной застройки осуществляется собственником земельных участков самостоятельно за счет собственных средств;
20. С целью сохранения дорожных покрытий на территории муниципального образования запрещаются:
- подвоз груза волоком;
 - сбрасывание при погрузочно-разгрузочных работах на улицах рельсов, бревен, железных балок, труб, кирпича, других тяжелых предметов и складирование их;
 - перегон по улицам населенных пунктов, имеющим твердое покрытие, машин на гусеничном ходу;
 - движение и стоянка большегрузного транспорта на внутриквартальных пешеходных дорожках, тротуарах.
21. Организации, в ведении которых находятся подземные сети, обязаны регулярно следить за тем, чтобы крышки люков коммуникаций всегда находились на уровне дорожного покрытия, содержались постоянно в исправном состоянии и закрытыми. Крышки люков, колодцев, расположенных на проезжей части улиц и тротуаров, в случае их повреждения или разрушения должны быть немедленно огорожены и в течение 6 часов восстановлены организациями, в ведении которых находятся коммуникации.
22. Освещение территории муниципального образования осуществляется энергоснабжающими организациями по договорам с физическими и юридическими лицами, независимо от их организационно-правовых форм, являющимися собственниками отведенных им в установленном порядке земельных участков.
23. Содержание животных в муниципальном образовании:
- владельцы животных обязаны предотвращать опасное воздействие своих животных на других животных и людей, а также обеспечивать тишину для окружающих в соответствии с санитарными нормами, соблюдать действующие санитарно-гигиенические и ветеринарные правила;
 - не допускается содержание домашних животных на балконах, лоджиях, в местах общего пользования многоквартирных жилых домов;

- запрещается передвижение сельскохозяйственных животных на территории муниципального образования без сопровождающих лиц;
- выпас сельскохозяйственных животных осуществляется на специально отведенных местной администрацией муниципального образования местах выпаса под наблюдением владельца или уполномоченного им лица.

24. Праздничное оформление территории муниципального образования:

- праздничное оформление территории муниципального образования выполняется по решению администрации муниципального образования на период проведения государственных и сельских праздников, мероприятий, связанных со знаменательными событиями;
- оформление зданий, сооружений осуществляется их владельцами в рамках концепции праздничного оформления территории муниципального образования;
- работы, связанные с проведением общесельских торжественных и праздничных мероприятий, осуществляются организациями самостоятельно за счет собственных средств, а также по договорам с местной администрацией муниципального образования в пределах средств, предусмотренных на эти цели в бюджете муниципального образования.
- праздничное оформление включает вывеску национальных флагов, лозунгов, гирлянд, панно, установку декоративных элементов и композиций, стендов, киосков, трибун, эстрад, а также устройство праздничной иллюминации;
- концепция праздничного оформления определяется программой мероприятий и схемой размещения объектов и элементов праздничного оформления, утверждаемыми администрацией муниципального образования;
- при изготовлении и установке элементов праздничного оформления запрещается снимать, повреждать и ухудшать видимость технических средств регулирования дорожного движения.

25. Проведение работ при строительстве, ремонте, реконструкции коммуникаций:

- работы, связанные с разрытием грунта или вскрытием дорожных покрытий (прокладка, реконструкция или ремонт подземных коммуникаций, забивки свай и шпунта, планировка грунта, буровые работы) производятся только при наличии письменного разрешения, выданного администрацией уполномоченного органа местного самоуправления;
- аварийные работы могут начинаться владельцами сетей по телефонограмме или по уведомлению администрации муниципального образования с последующим оформлением разрешения в 3-дневный срок;
- разрешение на производство работ по строительству, реконструкции, ремонту коммуникаций выдается администрацией уполномоченного органа местного самоуправления при предъявлении; проекта проведения работ, согласованного с заинтересованными службами, отвечающими за сохранность инженерных коммуникаций; схемы движения транспорта и пешеходов, согласованной с ГИБДД; условий производства работ, согласованных с администрацией муниципального образования; календарного графика производства работ, а также соглашения с собственником или уполномоченным им лицом о восстановлении благоустройства земельного участка, на территории которого будут производиться работы по строительству, реконструкции, ремонту коммуникаций;
- при производстве работ, связанных с необходимостью восстановления покрытия дорог, тротуаров или газонов, разрешение на производство земляных работ выдается только по согласованию со специализированной организацией, обслуживающей дорожное покрытие, тротуары, газоны;
- прокладка напорных коммуникаций под проезжей частью магистральных улиц не допускается;
- при реконструкции действующих подземных коммуникаций необходимо предусматривать их вынос из-под проезжей части магистральных улиц;

- при необходимости прокладки подземных коммуникаций в стесненных условиях следует предусматривать сооружение переходных коллекторов;
- проектирование коллекторов следует осуществлять с учетом перспективы развития сетей;
- прокладка подземных коммуникаций под проезжей частью улиц, проездами, а также под тротуарами допускается соответствующими организациями при условии восстановления проезжей части автодороги (тротуара) на полную ширину, независимо от ширины траншеи;
- не допускается применение кирпича в конструкциях, подземных коммуникациях, расположенных под проезжей частью;
- в целях исключения возможного раскрытия вновь построенных (реконструированных) улиц, скверов все организации, которые в предстоящем году должны осуществлять работы по строительству и реконструкции подземных сетей, обязаны в срок до 1 ноября предшествующего строительству года сообщить в местную администрацию уполномоченного органа местного самоуправления о намеченных работах по прокладке коммуникаций с указанием сроков производства работ;
- все разрушения и повреждения дорожных покрытий, озеленения и элементов благоустройства, произведенные по вине строительных и ремонтных организаций при производстве работ по прокладке, подземных коммуникаций или других видов строительных работ, должны быть ликвидированы в полном объеме организациями, получившими разрешение на производство работ, в сроки, согласованные с администрацией уполномоченного органа местного самоуправления;
- до начала производства работ по разрытию необходимо: установить дорожные знаки в соответствии с согласованной схемой, оградить место производства работ, на ограждения вывесить табличку с наименованием организации, производящей работы, фамилией ответственного за производство работ лица, номером телефона организации. Ограждение должно иметь опрятный вид, при производстве работ вблизи проезжей части должна обеспечиваться видимость для водителей и пешеходов, в темное время суток – обозначено красными сигнальными фонарями. Ограждение должно быть сплошным и надежно предотвращать попадание посторонних на стройплощадку;
- на направлениях массовых пешеходных потоков через траншеи следует устраивать мостки на расстоянии не менее чем 200 метров друг от друга;
- в случаях, когда производство работ связано с закрытием, изменением маршрутов пассажирского транспорта, поместить соответствующие объявления в печати с указанием срока работ;
- оформить при необходимости в установленном порядке и осуществить снос или пересадку зеленых насаждений. В случае, когда при ремонте или реконструкции подземных коммуникаций возникает необходимость в сносе зеленых насаждений, высаженных после прокладки коммуникаций на расстоянии до них меньше допустимого, балансовая стоимость этих насаждений не возмещается;
- до начала земляных работ строительная организация вызывает на место представителей эксплуатационных служб, которые обязаны уточнить на месте положение своих коммуникаций и зафиксировать в письменной форме особые условия производства работ;
- при производстве работ на проезжей части улиц асфальт и щебень в пределах траншеи разбираются и вывозятся производителем работ в специально отведенное место;
- бордюр разбирается, складывается на место производства работ для дальнейшей установки;
- при производстве работ на улицах, застроенных территориях грунт немедленно вывозится;
- траншеи под проезжей частью и тротуарами засыпаются песком и песчаным фунтом с послойным уплотнением и поливкой водой;

- траншеи на газонах засыпаются местным грунтом с уплотнением, восстановлением плодородного слоя и посевом травы;
- засыпка траншеи до выполнения геодезической съемки не допускается. Организация, получившая разрешение на проведение земляных работ, до окончания работ обязана произвести геодезическую съемку;
- при производстве работ на неблагоустроенных территориях допускается складирование разработанного грунта с одной стороны траншеи для последующей засыпки;
- провалы, просадки грунта или дорожного покрытия, появившиеся как над подземными коммуникациями, так и в других местах, где не проводились ремонтно-восстановительные работы, но в их результате появившиеся в течение 2 лет после проведения ремонтно-восстановительных работ, должны быть устранены организациями, получившими разрешение на производство работ, в течение суток;
- проведение работ при строительстве, ремонте, реконструкции коммуникаций по просроченным ордерам признается самовольным проведением земляных работ.

ЖИЛЫЕ ЗОНЫ

Ж-1 ЗОНА ЗАСТРОЙКИ ИНДИВИДУАЛЬНЫМИ ЖИЛЫМИ ДОМАМИ

Зона предназначена для застройки индивидуальными жилыми домами, допускается размещение объектов социального и культурно - бытового обслуживания населения, преимущественно местного значения, иных объектов согласно градостроительным регламентам.

| Наименование вида разрешенного использования земельного участка | Описание вида разрешенного использования земельного участка | Код |
|---|--|------|
| ОСНОВНЫЕ ВИДЫ РАЗРЕШЕННОГО ИСПОЛЬЗОВАНИЯ | | |
| Для индивидуального жилищного строительства | Размещение индивидуального жилого дома (дом, пригодный для постоянного проживания, высотой не выше трех надземных этажей); выращивание плодовых, ягодных, овощных, бахчевых или иных декоративных, или сельскохозяйственных культур; размещение индивидуальных гаражей и подсобных сооружений | 2.1 |
| Для ведения личного подсобного хозяйства | Размещение жилого дома, не предназначенного для раздела на квартиры (дома, пригодные для постоянного проживания и высотой не выше трех надземных этажей); производство сельскохозяйственной продукции; размещение гаража и иных вспомогательных сооружений; содержание сельскохозяйственных животных. | 2.2 |
| Ведение огородничества | Осуществление деятельности, связанной с выращиванием ягодных, овощных, бахчевых или иных сельскохозяйственных культур и картофеля; размещение некапитального жилого строения и хозяйственных строений и сооружений, предназначенных для хранения сельскохозяйственных орудий труда и выращенной сельскохозяйственной продукции | 13.1 |
| Блокированная жилая застройка | Размещение жилого дома, не предназначенного для раздела на квартиры, имеющего одну или несколько общих стен с соседними жилыми домами (количеством этажей не более чем три, при общем количестве совмещенных домов не более десяти и каждый из которых предназначен для проживания одной семьи, имеет общую стену (общие стены) без проемов с соседним блоком или соседними блоками, расположен на отдельном земельном участке и имеет выход на территорию общего пользования (жилые дома блокированной застройки); разведение декоративных и плодовых деревьев, овощных и ягодных культур; размещение индивидуальных гаражей и иных вспомогательных сооружений; обустройство спортивных и детских площадок, площадок отдыха | 2.3 |
| Обслуживание жилой застройки<*> | Размещение объектов капитального строительства, размещение которых предусмотрено видами разрешенного использования с кодами 3.1, 3.2, 3.3, 3.4, 3.4.1, 3.5.1, 3.6, 3.7, 3.10.1, 4.1, 4.3, 4.4, 4.6, 4.7, 4.9, если их размещение связано с удовлетворением повседневных потребностей жителей, не причиняет вреда окружающей среде и санитарному благополучию, не причиняет существенного неудобства жителям, не требует установления санитарной зоны, а площадь земельных участков под названными объектами не превышает 20% от площади территориальной зоны, в которой разрешена жилая застройка, предусмотренная видами разрешенного использования с кодами 2.1 - 2.2 | 2.7 |
| Историко-культурная деятельность | Сохранение и изучение объектов культурного наследия народов Российской Федерации (памятников истории и культуры), в том числе: объектов археологического наследия, достопримечательных мест, мест бытования исторических промыслов, производств и ремесел, недействующих военных и гражданских захоронений, объектов культурного наследия, хозяйственная | 9.3 |

| Наименование вида разрешенного использования земельного участка | Описание вида разрешенного использования земельного участка | Код |
|---|---|-----|
| | деятельность, являющаяся историческим промыслом или ремеслом, а также хозяйственная деятельность, обеспечивающая познавательный туризм | |
| Деятельность по особой охране и изучению природы | Сохранение и изучение растительного и животного мира путем создания особо охраняемых природных территорий, в границах которых хозяйственная деятельность, кроме деятельности, связанной с охраной и изучением природы, не допускается (государственные природные заповедники, национальные и природные парки, памятники природы, дендрологические парки, ботанические сады) | 9.0 |
| Охрана природных территории | Сохранение отдельных естественных качеств окружающей природной среды путем ограничения хозяйственной деятельности в данной зоне, в частности: создание и уход за запретными полосами, создание и уход за защитными лесами, в том числе городскими лесами, лесами в лесопарках, и иная хозяйственная деятельность, разрешенная в защитных лесах, соблюдение режима использования природных ресурсов в заказниках, сохранение свойств земель, являющихся особо ценными | 9.1 |
| Овощеводство | Осуществление хозяйственной деятельности на сельскохозяйственных угодьях, связанной с производством картофеля, листовых, плодовых, луковичных и бахчевых сельскохозяйственных культур, в том числе с использованием теплиц | 1.3 |
| УСЛОВНО РАЗРЕШЕННЫЕ ВИДЫ ИСПОЛЬЗОВАНИЯ | | |
| Обслуживание жилой застройки<*> | Размещение объектов капитального строительства, размещение которых предусмотрено видами разрешенного использования с кодами 3.1, 3.2, 3.3, 3.4, 3.4.1, 3.5.1, 3.6, 3.7, 3.10.1, 4.1, 4.3, 4.4, 4.6, 4.7, 4.9, если их размещение связано с удовлетворением повседневных потребностей жителей, не причиняет вреда окружающей среде и санитарному благополучию, не причиняет существенного неудобства жителям, не требует установления санитарной зоны, а площадь земельных участков под названными объектами не превышает 20% от площади территориальной зоны, в которой разрешена жилая застройка, предусмотренная видами разрешенного использования с кодами 2.1 - 2.6 | 2.7 |
| Обслуживание автотранспорта | Размещение постоянных или временных гаражей с несколькими стояночными местами, стоянок (парковок), гаражей, в том числе многоярусных, не указанных в коде 2.7.1 | 4.9 |
| Автомобильный транспорт | Размещение автомобильных дорог и технически связанных с ними сооружений; размещение зданий и сооружений, предназначенных для обслуживания пассажиров, а также обеспечивающие работу транспортных средств, размещение объектов, предназначенных для размещения постов органов внутренних дел, ответственных за безопасность дорожного движения; оборудование земельных участков для стоянок автомобильного транспорта, а также для размещения депо (устройства мест стоянок) автомобильного транспорта, осуществляющего перевозки людей по установленному маршруту | 7.2 |
| ВСПОМОГАТЕЛЬНЫЕ ВИДЫ РАЗРЕШЕННОГО ИСПОЛЬЗОВАНИЯ | | |
| Коммунальное обслуживание | Размещение объектов капитального строительства в целях обеспечения физических и юридических лиц коммунальными услугами, в частности: поставки воды, тепла, электричества, газа, предоставления услуг связи, отвода канализационных стоков, очистки и уборки объектов недвижимости (котельных, водозаборов, очистных сооружений, насосных станций, водопроводов, линий электропередачи, трансформаторных подстанций, газопроводов, линий связи, телефонных станций, канализаций, стоянок, гаражей и мастерских для обслуживания уборочной и аварийной техники, а | 3.1 |

| Наименование вида разрешенного использования земельного участка | Описание вида разрешенного использования земельного участка | Код |
|---|--|------|
| | также зданий или помещений, предназначенных для приема физических и юридических лиц в связи с предоставлением им коммунальных услуг) | |
| Земельные участки (территории) общего пользования | Размещение объектов улично-дорожной сети, автомобильных дорог и пешеходных тротуаров в границах населенных пунктов, пешеходных переходов, набережных, береговых полос водных объектов общего пользования, скверов, бульваров, площадей, проездов, малых архитектурных форм благоустройства | 12.0 |

Объекты видов использования, отмеченных знаком <*>, относятся к основным видам разрешенного использования при соблюдении условия, что общая площадь объектов капитального строительства на соответствующих земельных участках не превышает 100 квадратных метров. В случае если общая площадь объектов капитального строительства на соответствующих земельных участках превышает 100 квадратных метров, то объекты указанных видов использования относятся к условно разрешенным видам использования.

Вспомогательный вид использования «Коммунальное обслуживание» допускается применительно к объектам инфраструктуры, размещение которых необходимо для обеспечения основных видов разрешенного использования, если их размещение связано с удовлетворением повседневных потребностей жителей, не причиняет вред окружающей среде и санитарному благополучию, не причиняет существенного неудобства жителям.

Предельные (минимальные и (или) максимальные) размеры земельных участков, предельные параметры разрешенного строительства, реконструкции объектов капитального строительства, расположенных в зоне Ж-1

Требования к параметрам сооружений и границам земельных участков в соответствии со следующими документами:

- СП 42.13330.2011 «Градостроительство. Планировка и застройка городских и сельских поселений» (актуализированная редакция СНиП 2.07.01-89*);
- СНиП 2.08.01-89* «Жилые здания»;
- СП 54.13330.2011 «Здания жилые многоквартирные» (актуализированная редакция СНиП 31-01-2003);
- СанПиН 2.1.2.2645-10 «Санитарно-эпидемиологические требования к условиям проживания в жилых зданиях и помещениях»;
- СП 30-102-99 «Планировка и застройка территорий малоэтажного жилищного строительства»;
- Свод правил по проектированию и строительству СП 31-103-99 «Здания, сооружения и комплексы православных храмов» (утв. постановлением Госстроя РФ от 27 декабря 1999 г. № 92);
- СП 4.13130.2013. Свод правил. Системы противопожарной защиты. Ограничение распространения пожара на объектах защиты. Требования к объемно-планировочным и конструктивным решениям", утвержденный Приказом МЧС России от 24.04.2013 № 288;
- «Региональные нормативы градостроительного проектирования Ленинградской области»;
- другие действующие нормативы и технические регламенты

| | | | |
|----|--|---|---|
| 1. | Минимальное расстояние от дома до красной линии улиц | м | 5 |
| 2. | Минимальное расстояние от дома до красной линии проездов | м | 3 |
| 3. | Минимальное расстояние от дома до границы соседнего участка | м | 3 |
| 4. | Минимальное расстояние от построек для содержания скота и птицы до соседнего участка Допускается блокировка хозяйственных построек на смежных земельных участках по взаимному согласию домовладельцев с учетом противопожарных требований | м | 4 |
| 5. | Минимальное расстояние от прочих построек (бань, гаражей и др.) до соседнего участка Допускается блокировка хозяйственных построек на смежных | м | 1 |

| | | | |
|-----|---|-------|----------|
| | земельных участках по взаимному согласию домовладельцев с учетом противопожарных требований | | |
| 6. | Минимальное расстояние от окон жилых комнат до стен соседнего дома и хозяйственных построек, расположенных на соседних земельных участках | м | 6 |
| 7. | Максимальный процент застройки земельного участка для малоэтажной блокированной застройки | % | 15 50 |
| 8. | Максимальная высота здания | м | 15 |
| 9. | Минимальный размер земельных участков для индивидуального жилищного строительства | кв. м | 600 |
| 10. | Максимальный размер земельных участков для индивидуального жилищного строительства | кв. м | 2500 |
| 11. | Минимальный размер земельных участков для ведения личного подсобного хозяйства | кв. м | 1000 |
| 12. | Максимальный размер земельных участков для ведения личного подсобного хозяйства | кв. м | 5000 |
| 13. | Минимальная площадь земельного участка под огород | кв. м | 100 |
| 14. | Максимальная площадь земельного участка под огород | кв. м | 1000 |

Требования в части максимальной высоты, установленные настоящими Правилами, не распространяются на антенны, вентиляционные и дымовые трубы, ограждения, объекты религиозного назначения.

К усадебным домам допускается пристраивать помещения для скота и птицы при условии изоляции их от жилых комнат не менее чем тремя подсобными помещениями. Эти помещения должны иметь изолированный наружный вход, расположенный не ближе 7 метров от входа в дом.

Противопожарные расстояния от жилых домов и хозяйственных построек (сарая, гаража и бани) на приусадебном земельном участке до жилых домов и хозяйственных построек на соседних земельных участках принимается от 6 до 15 м в зависимости от степени огнестойкости зданий по таблице 1, а также с учетом требований подраздела 5.3. СП 4.13130.2013. Свод правил. Системы противопожарной защиты. Ограничение распространения пожара на объектах защиты. Требования к объемно-планировочным и конструктивным решениям", утвержд. Приказом МЧС России от 24.04.2013 № 288. Противопожарные расстояния между жилым домом и хозяйственными постройками, а также между хозяйственными постройками в пределах одного земельного участка не нормируются.

Ж-2 ЗОНА ЗАСТРОЙКИ МАЛОЭТАЖНЫМИ ЖИЛЫМИ ДОМАМИ

Зона предназначена для застройки многоквартирными малоэтажными (не выше 4 этажей) жилыми домами, допускается размещение объектов социального и культурно - бытового обслуживания населения, преимущественно местного значения, иных объектов согласно градостроительным регламентам.

| Наименование вида разрешенного использования земельного участка | Описание вида разрешенного использования земельного участка | Код |
|---|--|-------|
| ОСНОВНЫЕ ВИДЫ РАЗРЕШЕННОГО ИСПОЛЬЗОВАНИЯ | | |
| Малоэтажная многоквартирная жилая застройка | Размещение малоэтажного многоквартирного жилого дома (дом, пригодный для постоянного проживания, высотой до 4 этажей, включая мансардный); разведение декоративных и плодовых деревьев, овощных и ягодных культур; размещение индивидуальных гаражей и иных вспомогательных сооружений; обустройство спортивных и детских площадок, площадок отдыха; размещение объектов обслуживания жилой застройки во встроенных, пристроенных и встроенно-пристроенных помещениях малоэтажного | 2.1.1 |

| Наименование вида разрешенного использования земельного участка | Описание вида разрешенного использования земельного участка | Код |
|---|--|-------|
| | многоквартирного дома, если общая площадь таких помещений в малоэтажном многоквартирном доме не составляет более 15% общей площади помещений дома | |
| Блокированная жилая застройка | Размещение жилого дома, не предназначенного для раздела на квартиры, имеющего одну или несколько общих стен с соседними жилыми домами (количеством этажей не более чем три, при общем количестве совмещенных домов не более десяти и каждый из которых предназначен для проживания одной семьи, имеет общую стену (общие стены) без проемов с соседним блоком или соседними блоками, расположен на отдельном земельном участке и имеет выход на территорию общего пользования (жилые дома блокированной застройки); разведение декоративных и плодовых деревьев, овощных и ягодных культур; размещение индивидуальных гаражей и иных вспомогательных сооружений; обустройство спортивных и детских площадок, площадок отдыха | 2.3 |
| Историко-культурная деятельность | Сохранение и изучение объектов культурного наследия народов Российской Федерации (памятников истории и культуры), в том числе: объектов археологического наследия, достопримечательных мест, мест бытования исторических промыслов, производств и ремесел, недействующих военных и гражданских захоронений, объектов культурного наследия, хозяйственная деятельность, являющаяся историческим промыслом или ремеслом, а также хозяйственная деятельность, обеспечивающая познавательный туризм | 9.3 |
| Дошкольное, начальное и среднее общее образование | Размещение объектов капитального строительства, предназначенных для просвещения, дошкольного, начального и среднего общего образования (детские ясли, детские сады, школы, лицеи, гимназии, художественные, музыкальные школы, образовательные кружки и иные организации, осуществляющие деятельность по воспитанию, образованию и просвещению) | 3.5.1 |
| Обслуживание жилой застройки<*> | Размещение объектов капитального строительства, размещение которых предусмотрено видами разрешенного использования с кодами 3.1, 3.2, 3.3, 3.4, 3.4.1, 3.5.1, 3.6, 3.7, 3.10.1, 4.1, 4.3, 4.4, 4.6, 4.7, 4.9, если их размещение связано с удовлетворением повседневных потребностей жителей, не причиняет вреда окружающей среде и санитарному благополучию, не причиняет существенного неудобства жителям, не требует установления санитарной зоны, а площадь земельных участков под названными объектами не превышает 20% от площади территориальной зоны, в которой разрешена жилая застройка, предусмотренная видами разрешенного использования с кодами 2.1.1 и 2.3 | 2.7 |
| УСЛОВНО РАЗРЕШЕННЫЕ ВИДЫ ИСПОЛЬЗОВАНИЯ | | |
| Обслуживание жилой застройки<*> | Размещение объектов капитального строительства, размещение которых предусмотрено видами разрешенного использования с кодами 3.1, 3.2, 3.3, 3.4, 3.4.1, 3.5.1, 3.6, 3.7, 3.10.1, 4.1, 4.3, 4.4, 4.6, 4.7, 4.9, если их размещение связано с удовлетворением повседневных потребностей жителей, не причиняет вреда окружающей среде и санитарному благополучию, не причиняет существенного неудобства жителям, не требует установления санитарной зоны, а площадь земельных участков под названными объектами не превышает 20% от площади территориальной зоны, в которой разрешена жилая застройка, предусмотренная видами разрешенного использования с кодами 2.1.1 и 2.3 | 2.7 |
| Обслуживание автотранспорта | Размещение постоянных или временных гаражей с несколькими стояночными местами, стоянок (парковок), гаражей, в том числе многоярусных, не указанных в коде 2.7.1 | 4.9 |
| Автомобильный транспорт | Размещение автомобильных дорог и технически связанных с ними сооружений; размещение зданий и сооружений, предназначенных для обслуживания пассажиров, а также обеспечивающие работу транспортных средств, размещение объектов, предназначенных для размещения постов органов внутренних дел, ответственных за безопасность дорожного движения; | 7.2 |

| Наименование вида разрешенного использования земельного участка | Описание вида разрешенного использования земельного участка | Код |
|---|---|------|
| | оборудование земельных участков для стоянок автомобильного транспорта, а также для размещения депо (устройства мест стоянок) автомобильного транспорта, осуществляющего перевозки людей по установленному маршруту | |
| Общественное управление | Размещение объектов капитального строительства, предназначенных для размещения органов государственной власти, органов местного самоуправления, судов, а также организаций, непосредственно обеспечивающих их деятельность; размещение объектов капитального строительства, предназначенных для размещения органов управления политических партий, профессиональных и отраслевых союзов, творческих союзов и иных общественных объединений граждан по отраслевому или политическому признаку; размещение объектов капитального строительства для дипломатических представительств иностранных государств и консульских учреждений в Российской Федерации | 3.8 |
| Социальное обслуживание | Размещение объектов капитального строительства, предназначенных для оказания гражданам социальной помощи (службы занятости населения, дома престарелых, дома ребенка, детские дома, пункты питания малоимущих граждан, пункты ночлега для бездомных граждан, службы психологической и бесплатной юридической помощи, социальные, пенсионные и иные службы, в которых осуществляется прием граждан по вопросам оказания социальной помощи и назначения социальных или пенсионных выплат); размещение объектов капитального строительства для размещения отделений почты и телеграфа; размещение объектов капитального строительства для размещения общественных некоммерческих организаций: благотворительных организаций, клубов по интересам | 3.2 |
| <u>ВСПОМОГАТЕЛЬНЫЕ ВИДЫ РАЗРЕШЕННОГО ИСПОЛЬЗОВАНИЯ</u> | | |
| Земельные участки (территории) общего пользования | Размещение объектов улично-дорожной сети, автомобильных дорог и пешеходных тротуаров в границах населенных пунктов, пешеходных переходов, набережных, береговых полос водных объектов общего пользования, скверов, бульваров, площадей, проездов, малых архитектурных форм благоустройства | 12.0 |
| Ведение огородничества | Осуществление деятельности, связанной с выращиванием ягодных, овощных, бахчевых или иных сельскохозяйственных культур и картофеля; размещение некапитального жилого строения и хозяйственных строений и сооружений, предназначенных для хранения сельскохозяйственных орудий труда и выращенной сельскохозяйственной продукции | 13.1 |
| Коммунальное обслуживание | Размещение объектов капитального строительства в целях обеспечения физических и юридических лиц коммунальными услугами, в частности: поставки воды, тепла, электричества, газа, предоставления услуг связи, отвода канализационных стоков, очистки и уборки объектов недвижимости (котельных, водозаборов, очистных сооружений, насосных станций, водопроводов, линий электропередачи, трансформаторных подстанций, газопроводов, линий связи, телефонных станций, канализаций, стоянок, гаражей и мастерских для обслуживания уборочной и аварийной техники, а также зданий или помещений, предназначенных для приема физических и юридических лиц в связи с предоставлением им коммунальных услуг) | 3.1 |

Объекты видов использования, отмеченных знаком <*>, относятся к основным видам разрешенного использования при соблюдении условия, что общая площадь объектов капитального строительства на соответствующих земельных участках не превышает 150 квадратных метров. В случае если общая площадь объектов капитального строительства на соответствующих земельных участках превышает 150 квадратных метров, то объекты указанных видов использования относятся к условно разрешенным видам использования.

Вспомогательный вид использования «Коммунальное обслуживание» допускается применительно к объектам инфраструктуры, размещение которых необходимо для обеспечения основных видов разрешенного использования, если их размещение связано с удовлетворением повседневных потребностей жителей, не причиняет вред окружающей среде и санитарному благополучию, не причиняет существенного неудобства жителям.

Предельные (минимальные и (или) максимальные) размеры земельных участков, предельные параметры разрешенного строительства, реконструкции объектов капитального строительства, расположенных в зоне Ж-2

Требования к параметрам сооружений и границам земельных участков в соответствии со следующими документами:

- СП 42.13330.2011 «Градостроительство. Планировка и застройка городских и сельских поселений» (актуализированная редакция СНиП 2.07.01-89*);
- СП 54.13330.2011 «Здания жилые многоквартирные» (актуализированная редакция СНиП 31-01-2003);
- СанПиН 2.1.2.2645-10 «Санитарно-эпидемиологические требования к условиям проживания в жилых зданиях и помещениях»;
- СП 30-102-99 «Планировка и застройка территорий малоэтажного жилищного строительства»;
- СП 4.13130.2013. Свод правил. Системы противопожарной защиты. Ограничение распространения пожара на объектах защиты. Требования к объемно-планировочным и конструктивным решениям", утвержденный Приказом МЧС России от 24.04.2013 № 288;
- «Региональные нормативы градостроительного проектирования Ленинградской области»;
- другие действующие нормативы и технические регламенты

| | | | |
|-----|--|---|----------|
| 1. | Минимальный отступ жилых зданий от красной линии | м | 3 |
| 2. | Минимальное расстояние от стен детских дошкольных учреждений и общеобразовательных школ до красных линий | м | 25 |
| 3. | Минимальное расстояние между длинными сторонами жилых зданий высотой 2-3 этажа | м | 15 |
| 4. | Минимальное расстояние между длинными сторонами жилых зданий высотой 4 этажа | м | 20 |
| 5. | Минимальная глубина заднего двора (для 2-3 –этажных зданий и 2,5 м дополнительно для 4-этажных зданий) | м | 7,5 |
| 6. | Минимальная ширина бокового двора (для 2-3 –этажных зданий и 0,5 м дополнительно для 4-этажных зданий) | м | 4 |
| 7. | Минимальная суммарная ширина боковых дворов | | 8 |
| 8. | Минимальные разрывы между стенами зданий без окон из жилых комнат | м | 6 |
| 9. | Максимальная высота здания | м | 14 |
| 10. | Максимальный процент застройки земельного участка, для блокированной жилой застройки | % | 35 50 |

Требования в части максимальной высоты, установленные настоящими Правилами, не распространяются на антенны, вентиляционные и дымовые трубы, ограждения, объекты религиозного назначения.

СМЕШАННЫЕ ЗОНЫ

ПД ЗОНА ПРОИЗВОДСТВЕННО-ДЕЛОВОГО НАЗНАЧЕНИЯ

Зона предназначена для размещения производственных объектов IV-V класса санитарной классификации и ниже, иных объектов, в соответствии с видами использования недвижимости, указанными в таблице.

| Наименование вида разрешенного использования земельного участка | Описание вида разрешенного использования земельного участка | Код |
|---|--|-----|
| <u>ОСНОВНЫЕ ВИДЫ РАЗРЕШЕННОГО ИСПОЛЬЗОВАНИЯ</u> | | |
| Пищевая промышленность | Размещение объектов пищевой промышленности, по переработке сельскохозяйственной продукции способом, приводящим к их переработке в иную продукцию (консервирование, копчение, хлебопечение), в том числе для производства напитков, алкогольных напитков и табачных изделий | 6.4 |
| Строительная промышленность | Размещение объектов капитального строительства, предназначенных для производства: строительных материалов (кирпичей, пиломатериалов, цемента, крепежных материалов), бытового и строительного газового и сантехнического оборудования, лифтов и подъемников, столярной продукции, сборных домов или их частей и тому подобной продукции | 6.6 |
| Гостиничное обслуживание | Размещение гостиниц, а также иных зданий, используемых с целью извлечения предпринимательской выгоды из предоставления жилого помещения для временного проживания в них | 4.7 |
| Культурное развитие | Размещение объектов капитального строительства, предназначенных для размещения в них музеев, выставочных залов, художественных галерей, домов культуры, библиотек, кинотеатров и кинозалов, театров, филармоний, планетариев; устройство площадок для празднеств и гуляний; размещение зданий и сооружений для размещения цирков, зверинцев, зоопарков, океанариумов | 3.6 |
| Развлечения | Размещение объектов капитального строительства, предназначенных для размещения: дискотек и танцевальных площадок, ночных клубов, аквапарков, боулинга, аттракционов, игровых автоматов (кроме игрового оборудования, используемого для проведения азартных игр) и игровых площадок; | 4.8 |
| Деловое управление | Размещение объектов капитального строительства с целью: размещения объектов управленческой деятельности, не связанной с государственным или муниципальным управлением и оказанием услуг, а также с целью обеспечения совершения сделок, не требующих передачи товара в момент их совершения между организациями, в том числе биржевая деятельность (за исключением банковской и страховой деятельности) | 4.1 |
| Историко-культурная деятельность | Сохранение и изучение объектов культурного наследия народов Российской Федерации (памятников истории и культуры), в том числе: объектов археологического наследия, достопримечательных мест, мест бытования исторических промыслов, производств и ремесел, недействующих военных и гражданских захоронений, объектов культурного наследия, хозяйственная деятельность, являющаяся историческим промыслом или ремеслом, а также хозяйственная деятельность, обеспечивающая познавательный туризм | 9.3 |
| Коммунальное обслуживание | Размещение объектов капитального строительства в целях обеспечения физических и юридических лиц коммунальными услугами, в частности: поставки воды, тепла, электричества, газа, предоставления услуг связи, отвода канализационных стоков, очистки и уборки объектов недвижимости (котельных, водозаборов, очистных сооружений, насосных станций, водопроводов, линий электропередачи, трансформаторных подстанций, газопроводов, линий связи, телефонных станций, канализаций, стоянок, гаражей и мастерских для обслуживания уборочной и аварийной техники, а также зданий или помещений, предназначенных для приема физических и юридических лиц в связи с предоставлением им коммунальных услуг) | 3.1 |
| Спорт | Размещение объектов капитального строительства в качестве спортивных | 5.1 |

| | | |
|--|---|--------|
| | клубов, спортивных залов, бассейнов, устройство площадок для занятия спортом и физкультурой (беговые дорожки, спортивные сооружения, теннисные корты, поля для спортивной игры, автодромы, мотодромы, трамплины, трассы и спортивные стрельбища), в том числе водным (причалы и сооружения, необходимые для водных видов спорта и хранения соответствующего инвентаря); размещение спортивных баз и лагерей | |
| Связь | Размещение объектов связи, радиовещания, телевидения, включая воздушные радиорелейные, надземные и подземные кабельные линии связи, линии радиофикации, антенные поля, усилительные пункты на кабельных линиях связи, инфраструктуру спутниковой связи и телерадиовещания, за исключением объектов связи, размещение которых предусмотрено содержанием вида разрешенного использования с кодом 3.1 | 6.8 |
| Склады | Размещение сооружений, имеющих назначение по временному хранению, распределению и перевалке грузов (за исключением хранения стратегических запасов), не являющихся частями производственных комплексов, на которых был создан груз: промышленные базы, склады, погрузочные терминалы, элеваторы и продовольственные склады, за исключением железнодорожных перевалочных складов | 6.9 |
| Бытовое обслуживание | Размещение объектов капитального строительства, предназначенных для оказания населению или организациям бытовых услуг (мастерские мелкого ремонта, ателье, бани, парикмахерские, прачечные, химчистки, похоронные бюро) | 3.3 |
| Амбулаторное ветеринарное обслуживание | Размещение объектов капитального строительства, предназначенных для оказания ветеринарных услуг без содержания животных | 3.10.1 |
| <u>УСЛОВНО РАЗРЕШЕННЫЕ ВИДЫ ИСПОЛЬЗОВАНИЯ</u> | | |
| Объекты торговли (торговые центры, торгово-развлекательные центры (комплексы)) | Размещение объектов капитального строительства, общей площадью свыше 5000 кв.м с целью размещения одной или нескольких организаций, осуществляющих продажу товаров, и (или) оказание услуг в соответствии с содержанием видов разрешенного использования с кодами 4.5-4.9 | 4.2 |
| Рынки | Размещение объектов капитального строительства, сооружений, предназначенных для организации постоянной или временной торговли (ярмарка, рынок, базар), с учетом того, что каждое из торговых мест не располагает торговой площадью более 200 кв.м: размещение гаражей и (или) стоянок для автомобилей сотрудников и посетителей рынка | 4.3 |
| Магазины | Размещение объектов капитального строительства, предназначенных для продажи товаров, торговая площадь которых составляет до 5000 кв.м | 4.4 |
| <u>ВСПОМОГАТЕЛЬНЫЕ ВИДЫ РАЗРЕШЕННОГО ИСПОЛЬЗОВАНИЯ</u> | | |
| Обслуживание автотранспорта | Размещение постоянных или временных гаражей с несколькими стояночными местами, стоянок (парковок), гаражей, в том числе многоярусных, не указанных в коде 2.7.1 | 4.9 |
| Земельные участки (территории) общего пользования | Размещение объектов улично-дорожной сети, автомобильных дорог и пешеходных тротуаров в границах населенных пунктов, пешеходных переходов, набережных, береговых полос водных объектов общего пользования, скверов, бульваров, площадей, проездов, малых архитектурных форм благоустройства | 12.0 |

Предельные (минимальные и (или) максимальные) размеры земельных участков, предельные параметры разрешенного строительства, реконструкции объектов капитального строительства, расположенных в зоне ПД

Требования к параметрам сооружений и границам земельных участков в соответствии со следующими документами:

- СП 42.13330.2011 «Градостроительство. Планировка и застройка городских и сельских поселений» (актуализированная редакция СНиП 2.07.01-89*);
- «Региональные нормативы градостроительного проектирования Ленинградской области»;
- другие действующие нормативы и технические регламенты

ОБЩЕСТВЕННО-ДЕЛОВЫЕ ЗОНЫ

О-1 ЗОНА ДЕЛОВОГО, ОБЩЕСТВЕННОГО И КОММЕРЧЕСКОГО НАЗНАЧЕНИЯ

Зона объектов обслуживания населения выделена для создания правовых условий формирования разнообразных объектов общественного значения, связанных прежде всего с удовлетворением периодических и эпизодических потребностей населения в обслуживании при соблюдении нижеприведенных видов разрешенного использования недвижимости.

| Наименование вида разрешенного использования земельного участка | Описание вида разрешенного использования земельного участка | Код |
|---|--|-----|
| <u>ОСНОВНЫЕ ВИДЫ РАЗРЕШЕННОГО ИСПОЛЬЗОВАНИЯ</u> | | |
| Бытовое обслуживание | Размещение объектов капитального строительства, предназначенных для оказания населению или организациям бытовых услуг (мастерские мелкого ремонта, ателье, бани, парикмахерские, прачечные, химчистки, похоронные бюро) | 3.3 |
| Культурное развитие | Размещение объектов капитального строительства, предназначенных для размещения в них музеев, выставочных залов, художественных галерей, домов культуры, библиотек, кинотеатров и кинозалов, театров, филармоний, планетариев; устройство площадок для празднеств и гуляний; размещение зданий и сооружений для размещения цирков, зверинцев, зоопарков, океанариумов | 3.6 |
| Общественное управление | Размещение объектов капитального строительства, предназначенных для размещения органов государственной власти, органов местного самоуправления, судов, а также организаций, непосредственно обеспечивающих их деятельность; размещение объектов капитального строительства, предназначенных для размещения органов управления политических партий, профессиональных и отраслевых союзов, творческих союзов и иных общественных объединений граждан по отраслевому или политическому признаку; размещение объектов капитального строительства для дипломатических представительств иностранных государств и консульских учреждений в Российской Федерации | 3.8 |
| Деловое управление | Размещение объектов капитального строительства с целью: размещения объектов управленческой деятельности, не связанной с государственным или муниципальным управлением и оказанием услуг, а также с целью обеспечения совершения сделок, не требующих передачи товара в момент их совершения между организациями, в том числе биржевая деятельность (за исключением банковской и страховой деятельности) | 4.1 |
| Рынки | Размещение объектов капитального строительства, сооружений, предназначенных для организации постоянной или временной торговли (ярмарка, рынок, базар), с учетом того, что каждое из торговых мест не располагает торговой площадью более 200 кв.м: размещение гаражей и (или) стоянок для автомобилей сотрудников и посетителей рынка | 4.3 |
| Магазины | Размещение объектов капитального строительства, предназначенных для | 4.4 |

| Наименование вида разрешенного использования земельного участка | Описание вида разрешенного использования земельного участка | Код |
|---|--|-----|
| | продажи товаров, торговая площадь которых составляет до 5000 кв.м | |
| Банковская и страховая деятельность | Размещение объектов капитального строительства, предназначенных для размещения организаций, оказывающих банковские и страховые | 4.5 |
| Общественное питание | Размещение объектов капитального строительства в целях устройства мест общественного питания (рестораны, кафе, столовые, закусочные, бары) | 4.6 |
| Гостиничное обслуживание | Размещение гостиниц, а также иных зданий, используемых с целью извлечения предпринимательской выгоды из предоставления жилого помещения для временного проживания в них | 4.7 |
| Историко-культурная деятельность | Сохранение и изучение объектов культурного наследия народов Российской Федерации (памятников истории и культуры), в том числе: объектов археологического наследия, достопримечательных мест, мест бытования исторических промыслов, производств и ремесел, недействующих военных и гражданских захоронений, объектов культурного наследия, хозяйственная деятельность, являющаяся историческим промыслом или ремеслом, а также хозяйственная деятельность, обеспечивающая познавательный туризм | 9.3 |
| Деятельность по особой охране и изучению природы | Сохранение и изучение растительного и животного мира путем создания особо охраняемых природных территорий, в границах которых хозяйственная деятельность, кроме деятельности, связанной с охраной и изучением природы, не допускается (государственные природные заповедники, национальные и природные парки, памятники природы, дендрологические парки, ботанические сады) | 9.0 |
| Охрана природных территорий | Сохранение отдельных естественных качеств окружающей природной среды путем ограничения хозяйственной деятельности в данной зоне, в частности: создание и уход за запретными полосами, создание и уход за защитными лесами, в том числе городскими лесами, лесами в лесопарках, и иная хозяйственная деятельность, разрешенная в защитных лесах, соблюдение режима использования природных ресурсов в заказниках, сохранение свойств земель, являющихся особо ценными | 9.1 |
| Коммунальное обслуживание | Размещение объектов капитального строительства в целях обеспечения физических и юридических лиц коммунальными услугами, в частности: поставки воды, тепла, электричества, газа, предоставления услуг связи, отвода канализационных стоков, очистки и уборки объектов недвижимости (котельных, водозаборов, очистных сооружений, насосных станций, водопроводов, линий электропередачи, трансформаторных подстанций, газопроводов, линий связи, телефонных станций, канализаций, стоянок, гаражей и мастерских для обслуживания уборочной и аварийной техники, а также зданий или помещений, предназначенных для приема физических и юридических лиц в связи с предоставлением им коммунальных услуг) | 3.1 |
| <u>УСЛОВНО РАЗРЕШЕННЫЕ ВИДЫ ИСПОЛЬЗОВАНИЯ</u> | | |
| Социальное обслуживание | Размещение объектов капитального строительства, предназначенных для оказания гражданам социальной помощи (службы занятости населения, дома престарелых, дома ребенка, детские дома, пункты питания малоимущих граждан, пункты ночлега для бездомных граждан, службы психологической и бесплатной юридической помощи, социальные, пенсионные и иные службы, в которых осуществляется прием граждан по вопросам оказания социальной помощи и назначения социальных или пенсионных выплат); размещение объектов капитального строительства для размещения | 3.2 |

| Наименование вида разрешенного использования земельного участка | Описание вида разрешенного использования земельного участка | Код |
|---|--|------|
| | отделений почты и телеграфа; размещение объектов капитального строительства для размещения общественных некоммерческих организаций: благотворительных организаций, клубов по интересам | |
| Автомобильный транспорт | Размещение автомобильных дорог и технически связанных с ними сооружений; размещение зданий и сооружений, предназначенных для обслуживания пассажиров, а также обеспечивающие работу транспортных средств, размещение объектов, предназначенных для размещения постов органов внутренних дел, ответственных за безопасность дорожного движения; оборудование земельных участков для стоянок автомобильного транспорта, а также для размещения депо (устройства мест стоянок) автомобильного транспорта, осуществляющего перевозки людей по установленному маршруту | 3.1 |
| ВСПОМОГАТЕЛЬНЫЕ ВИДЫ РАЗРЕШЕННОГО ИСПОЛЬЗОВАНИЯ | | |
| Земельные участки (территории) общего пользования | Размещение объектов улично-дорожной сети, автомобильных дорог и пешеходных тротуаров в границах населенных пунктов, пешеходных переходов, набережных, береговых полос водных объектов общего пользования, скверов, бульваров, площадей, проездов, малых архитектурных форм благоустройства | 12.0 |
| Обслуживание автотранспорта | Размещение постоянных или временных гаражей с несколькими стояночными местами, стоянок (парковок), гаражей, в том числе многоярусных, не указанных в коде 2.7.1 | 4.9 |
| Коммунальное обслуживание | Размещение объектов капитального строительства в целях обеспечения физических и юридических лиц коммунальными услугами, в частности: поставки воды, тепла, электричества, газа, предоставления услуг связи, отвода канализационных стоков, очистки и уборки объектов недвижимости (котельных, водозаборов, очистных сооружений, насосных станций, водопроводов, линий электропередачи, трансформаторных подстанций, газопроводов, линий связи, телефонных станций, канализаций, стоянок, гаражей и мастерских для обслуживания уборочной и аварийной техники, а также зданий или помещений, предназначенных для приема физических и юридических лиц в связи с предоставлением им коммунальных услуг) | 3.1 |

Вспомогательный вид использования «Коммунальное обслуживание» допускается применительно к объектам инфраструктуры, размещение которых необходимо для обеспечения основных видов разрешенного использования, если их размещение связано с удовлетворением повседневных потребностей жителей, не причиняет вред окружающей среде и санитарному благополучию, не причиняет существенного неудобства жителям.

Предельные (минимальные и (или) максимальные) размеры земельных участков, предельные параметры разрешенного строительства, реконструкции объектов капитального строительства, расположенных в зоне О-1

Требования к параметрам сооружений и границам земельных участков в соответствии со следующими документами:

- Свод правил 42.13330.2011 «Градостроительство. Планировка и застройка городских и сельских поселений» (актуализированная редакция СНиП 2.07.01-89*);
- СП 118.13330.2012 «Общественные здания и сооружения»;
- СП 4.13130.2013. Свод правил. «Системы противопожарной защиты. Ограничение распространения пожара на объектах защиты. Требования к объемно-планировочным и конструктивным решениям», утвержденный Приказом МЧС России от 24.04.2013 № 288;

- «Региональные нормативы градостроительного проектирования Ленинградской области»;
- другие действующие нормативные документы и технические регламенты.

| | | | |
|----|---|---|----|
| 1. | Параметры магистральных улиц (поперечный профиль улиц) и минимальное расстояние от края основной проезжей части принимаются в соответствии с проектами планировки | м | - |
| 2. | Минимальное расстояние от стен детских дошкольных учреждений и общеобразовательных школ до красных линий | м | 25 |
| 3. | Минимальные разрывы между стенами зданий без окон из жилых комнат | м | 6 |
| 4. | Максимальный процент застройки земельного участка | % | 60 |

О-2 ЗОНА ДЕЛОВОГО, ОБЩЕСТВЕННОГО И КОММЕРЧЕСКОГО НАЗНАЧЕНИЯ В ИСТОРИЧЕСКОЙ ЗАСТРОЙКЕ

Зона выделена для обеспечения сохранности облика застройки прошлых веков, охватывает наиболее ценную в историко-архитектурном и планировочном отношении часть исторического ядра населенного пункта.

Реконструкция должна вестись на основе градостроительных традиций, сложившихся в историческом ядре села. В данной зоне должны сохраняться: историческая планировка, композиция, природный ландшафт, межпространственное соотношение, объемно - пространственная структура, форма и облик зданий и сооружений, объединенных масштабом, объемом, структурой, стилем, материалами, цветом и декоративными элементами.

| Наименование вида разрешенного использования земельного участка | Описание вида разрешенного использования земельного участка | Код |
|---|---|-----|
| <u>ОСНОВНЫЕ ВИДЫ РАЗРЕШЕННОГО ИСПОЛЬЗОВАНИЯ</u> | | |
| Историко-культурная деятельность | Сохранение и изучение объектов культурного наследия народов Российской Федерации (памятников истории и культуры), в том числе: объектов археологического наследия, достопримечательных мест, мест бытования исторических промыслов, производств и ремесел, недействующих военных и гражданских захоронений, объектов культурного наследия, хозяйственная деятельность, являющаяся историческим промыслом или ремеслом, а также хозяйственная деятельность, обеспечивающая познавательный туризм | 9.3 |
| Деятельность по особой охране и изучению природы | Сохранение и изучение растительного и животного мира путем создания особо охраняемых природных территорий, в границах которых хозяйственная деятельность, кроме деятельности, связанной с охраной и изучением природы, не допускается (государственные природные заповедники, национальные и природные парки, памятники природы, дендрологические парки, ботанические сады) | 9.0 |
| Охрана природных территории | Сохранение отдельных естественных качеств окружающей природной среды путем ограничения хозяйственной деятельности в данной зоне, в частности: создание и уход за запретными полосами, создание и уход за защитными лесами, в том числе городскими лесами, лесами в лесопарках, и иная хозяйственная деятельность, разрешенная в защитных лесах, соблюдение режима использования природных ресурсов в заказниках, сохранение свойств земель, являющихся особо ценными | 9.1 |
| <u>УСЛОВНО РАЗРЕШЕННЫЕ ВИДЫ ИСПОЛЬЗОВАНИЯ</u> | | |
| Магазины | Размещение объектов капитального строительства, предназначенных для продажи товаров, торговая площадь которых составляет до 5000 кв.м | 4.4 |
| Бытовое обслуживание | Размещение объектов капитального строительства, предназначенных для оказания населению или организациям бытовых услуг (мастерские мелкого ремонта, ателье, бани, парикмахерские, прачечные, химчистки, | 3.3 |

| Наименование вида разрешенного использования земельного участка | Описание вида разрешенного использования земельного участка | Код |
|---|---|------|
| | похоронные бюро | |
| Культурное развитие | Размещение объектов капитального строительства, предназначенных для размещения в них музеев, выставочных залов, художественных галерей, домов культуры, библиотек, кинотеатров и кинозалов, театров, филармоний, планетариев; устройство площадок для празднеств и гуляний; размещение зданий и сооружений для размещения цирков, зверинцев, зоопарков, океанариумов | 3.6 |
| Общественное управление | Размещение объектов капитального строительства, предназначенных для размещения органов государственной власти, органов местного самоуправления, судов, а также организаций, непосредственно обеспечивающих их деятельность; размещение объектов капитального строительства, предназначенных для размещения органов управления политических партий, профессиональных и отраслевых союзов, творческих союзов и иных общественных объединений граждан по отраслевому или политическому признаку; размещение объектов капитального строительства для дипломатических представительства иностранных государств и консульских учреждений в Российской Федерации | 3.8 |
| Деловое управление | Размещение объектов капитального строительства с целью: размещения объектов управленческой деятельности, не связанной с государственным или муниципальным управлением и оказанием услуг, а также с целью обеспечения совершения сделок, не требующих передачи товара в момент их совершения между организациями, в том числе биржевая деятельность (за исключением банковской и страховой деятельности) | 4.1 |
| Общественное питание | Размещение объектов капитального строительства в целях устройства мест общественного питания (рестораны, кафе, столовые, закусочные, бары) | 4.6 |
| Гостиничное обслуживание | Размещение гостиниц, а также иных зданий, используемых с целью извлечения предпринимательской выгоды из предоставления жилого помещения для временного проживания в них | 4.7 |
| Банковская и страховая деятельность | Размещение объектов капитального строительства, предназначенных для размещения организаций, оказывающих банковские и страховые | 4.5 |
| Для индивидуального жилищного строительства | Размещение индивидуального жилого дома (дом, пригодный для постоянного проживания, высотой не выше трех надземных этажей); выращивание плодовых, ягодных, овощных, бахчевых или иных декоративных, или сельскохозяйственных культур; размещение индивидуальных гаражей и подсобных сооружений | 2.1 |
| ВСПОМОГАТЕЛЬНЫЕ ВИДЫ РАЗРЕШЕННОГО ИСПОЛЬЗОВАНИЯ | | |
| Земельные участки (территории) общего пользования | Размещение объектов улично-дорожной сети, автомобильных дорог и пешеходных тротуаров в границах населенных пунктов, пешеходных переходов, набережных, береговых полос водных объектов общего пользования, скверов, бульваров, площадей, проездов, малых архитектурных форм благоустройства | 12.0 |
| Коммунальное обслуживание | Размещение объектов капитального строительства в целях обеспечения физических и юридических лиц коммунальными услугами, в частности: поставки воды, тепла, электричества, газа, предоставления услуг связи, отвода канализационных стоков, очистки и уборки объектов недвижимости (котельных, водозаборов, очистных сооружений, насосных станций, водопроводов, линий электропередачи, | 3.1 |

| Наименование вида разрешенного использования земельного участка | Описание вида разрешенного использования земельного участка | Код |
|---|--|------|
| | трансформаторных подстанций, газопроводов, линий связи, телефонных станций, канализаций, стоянок, гаражей и мастерских для обслуживания уборочной и аварийной техники, а также зданий или помещений, предназначенных для приема физических и юридических лиц в связи с предоставлением им коммунальных услуг) | |
| Ведение огородничества | Осуществление деятельности, связанной с выращиванием ягодных, овощных, бахчевых или иных сельскохозяйственных культур и картофеля; размещение некапитального жилого строения и хозяйственных строений и сооружений, предназначенных для хранения сельскохозяйственных орудий труда и выращенной сельскохозяйственной продукции | 13.1 |

Вспомогательный вид использования «Коммунальное обслуживание» допускается применительно к объектам инфраструктуры, размещение которых необходимо для обеспечения основных видов разрешенного использования, если их размещение связано с удовлетворением повседневных потребностей жителей, не причиняет вред окружающей среде и санитарному благополучию, не причиняет существенного неудобства жителям.

Предельные (минимальные и (или) максимальные) размеры земельных участков, предельные параметры разрешенного строительства, реконструкции объектов капитального строительства, расположенных в зоне О-2

Требования к параметрам сооружений и границам земельных участков в соответствии со следующими документами:

- Свод правил 42.13330.2011 «Градостроительство. Планировка и застройка городских и сельских поселений» (актуализированная редакция СНиП 2.07.01-89*);
- СП 118.13330.2012 «Общественные здания и сооружения»;
- СП 4.13130.2013. Свод правил. «Системы противопожарной защиты. Ограничение распространения пожара на объектах защиты. Требования к объемно-планировочным и конструктивным решениям», утвержденный Приказом МЧС России от 24.04.2013 № 288;
- «Региональные нормативы градостроительного проектирования Ленинградской области»;
- другие действующие нормативные документы и технические регламенты.

| | | | |
|----|---|-------|------|
| 1. | Параметры магистральных улиц (поперечный профиль улиц) и минимальное расстояние от края основной проезжей части принимаются в соответствии с проектами планировки | м | - |
| 2. | Минимальное расстояние от стен детских дошкольных учреждений и общеобразовательных школ до красных линий | м | 25 |
| 3. | Минимальные разрывы между стенами зданий без окон из жилых комнат | м | 6 |
| 4. | Максимальный процент застройки земельного участка | % | 60 |
| 5. | Минимальная площадь земельного участка под огород | кв. м | 100 |
| 6. | Максимальная площадь земельного участка под огород | кв. м | 1000 |

О-3 ЗОНА ОБЪЕКТОВ РЕЛИГИОЗНОГО НАЗНАЧЕНИЯ

Зона О-3 выделена для конфессиональных объектов и территорий, связанных с их использованием.

В зоне находятся объекты культурного наследия Никольский монастырь, Успенский монастырь и т.д.

Ограничения использования земельных участков и объектов капитального строительства по условиям охраны объектов культурного наследия действуют в соответствии с требованиями Федерального закона от 25 июня 2002 года № 73-ФЗ «Об объектах культурного наследия (памятниках истории и культуры) народов Российской Федерации»

| Наименование вида разрешенного использования земельного участка | Описание вида разрешенного использования земельного участка | Код |
|---|--|------|
| ОСНОВНЫЕ ВИДЫ РАЗРЕШЕННОГО ИСПОЛЬЗОВАНИЯ | | |
| Историко-культурная деятельность | Сохранение и изучение объектов культурного наследия народов Российской Федерации (памятников истории и культуры), в том числе: объектов археологического наследия, достопримечательных мест, мест бытования исторических промыслов, производств и ремесел, недействующих военных и гражданских захоронений, объектов культурного наследия, хозяйственная деятельность, являющаяся историческим промыслом или ремеслом, а также хозяйственная деятельность, обеспечивающая познавательный туризм | 9.3 |
| Деятельность по особой охране и изучению природы | Сохранение и изучение растительного и животного мира путем создания особо охраняемых природных территорий, в границах которых хозяйственная деятельность, кроме деятельности, связанной с охраной и изучением природы, не допускается (государственные природные заповедники, национальные и природные парки, памятники природы, дендрологические парки, ботанические сады) | 9.0 |
| Охрана природных территории | Сохранение отдельных естественных качеств окружающей природной среды путем ограничения хозяйственной деятельности в данной зоне, в частности: создание и уход за запретными полосами, создание и уход за защитными лесами, в том числе городскими лесами, лесами в лесопарках, и иная хозяйственная деятельность, разрешенная в защитных лесах, соблюдение режима использования природных ресурсов в заказниках, сохранение свойств земель, являющихся особо ценными | 9.1 |
| Религиозное использование | Размещение объектов капитального строительства, предназначенных для отправления религиозных обрядов (церкви, соборы, храмы, часовни, монастыри, мечети, молельные дома); размещение объектов капитального строительства, предназначенных для постоянного местонахождения духовных лиц, паломников и послушников в связи с осуществлением ими религиозной службы, а также для осуществления благотворительной и религиозной образовательной деятельности (монастыри, скиты, воскресные школы, семинарии, духовные училища) | 3.7 |
| ВСПОМОГАТЕЛЬНЫЕ ВИДЫ РАЗРЕШЕННОГО ИСПОЛЬЗОВАНИЯ | | |
| Земельные участки (территории) общего пользования | Размещение объектов улично-дорожной сети, автомобильных дорог и пешеходных тротуаров в границах населенных пунктов, пешеходных переходов, набережных, береговых полос водных объектов общего пользования, скверов, бульваров, площадей, проездов, малых архитектурных форм благоустройства | 12.0 |
| Коммунальное обслуживание | Размещение объектов капитального строительства в целях обеспечения физических и юридических лиц коммунальными услугами, в частности: поставки воды, тепла, электричества, газа, предоставления услуг связи, отвода канализационных стоков, очистки и уборки объектов недвижимости (котельных, водозаборов, очистных сооружений, насосных станций, водопроводов, линий электропередачи, трансформаторных подстанций, газопроводов, линий связи, телефонных станций, канализаций, стоянок, гаражей и мастерских для обслуживания уборочной и аварийной техники, а также зданий или помещений, предназначенных для приема физических и юридических лиц в связи с предоставлением им коммунальных услуг) | 3.1 |

Вспомогательный вид использования «Коммунальное обслуживание» допускается применительно к объектам инфраструктуры, размещение которых необходимо для обеспечения основных видов разрешенного использования, если их размещение связано с удовлетворением повседневных потребностей жителей, не

причиняет вред окружающей среде и санитарному благополучию, не причиняет существенного неудобства жителям.

Предельные (минимальные и (или) максимальные) размеры земельных участков, предельные параметры разрешенного строительства, реконструкции объектов капитального строительства, расположенных в зоне О-3

Требования к параметрам сооружений и границам земельных участков в соответствии со следующими документами:

- Свод правил 42.13330.2011 «Градостроительство. Планировка и застройка городских и сельских поселений» (актуализированная редакция СНиП 2.07.01-89*);
- Федеральный закон от 25 июня 2002 года № 73-ФЗ «Об объектах культурного наследия (памятниках истории и культуры) народов Российской Федерации»;
- Свод правил по проектированию и строительству СП 31-103-99 «Здания, сооружения и комплексы православных храмов» (утв. постановлением Госстроя РФ от 27 декабря 1999 г. № 92);
- СП 4.13130.2013. Свод правил. «Системы противопожарной защиты. Ограничение распространения пожара на объектах защиты. Требования к объемно-планировочным и конструктивным решениям», утвержденный Приказом МЧС России от 24.04.2013 № 288;
- «Региональные нормативы градостроительного проектирования Ленинградской области»;
- другие действующие нормативные документы и технические регламенты.

О-4 ЗОНА МУЗЕЯ ЗАПОВЕДНИКА

К зоне музея заповедника отнесены земельные участки, имеющие особое историко-культурное, природоохранное, научное, эстетическое и иное особо ценное значение. Ограничения использования земельных участков и объектов капитального строительства по условиям охраны объектов культурного наследия представлены в статье 30 настоящих Правил.

В зоне музея заповедника находится объект культурного наследия Крепость «Старая Ладога» (комплекс).

Ограничения использования земельных участков и объектов капитального строительства по условиям охраны объектов культурного наследия действуют в соответствии с требованиями Федерального закона от 25 июня 2002 года № 73-ФЗ «Об объектах культурного наследия (памятниках истории и культуры) народов Российской Федерации»

| Наименование вида разрешенного использования земельного участка | Описание вида разрешенного использования земельного участка | Код |
|---|---|-----|
| <u>ОСНОВНЫЕ ВИДЫ РАЗРЕШЕННОГО ИСПОЛЬЗОВАНИЯ</u> | | |
| Историко-культурная деятельность | Сохранение и изучение объектов культурного наследия народов Российской Федерации (памятников истории и культуры), в том числе: объектов археологического наследия, достопримечательных мест, мест бытования исторических промыслов, производств и ремесел, недействующих военных и гражданских захоронений, объектов культурного наследия, хозяйственная деятельность, являющаяся историческим промыслом или ремеслом, а также хозяйственная деятельность, обеспечивающая познавательный туризм | 9.3 |
| Деятельность по особой охране и изучению природы | Сохранение и изучение растительного и животного мира путем создания особо охраняемых природных территорий, в границах которых хозяйственная деятельность, кроме деятельности, связанной с охраной и изучением природы, не допускается (государственные природные заповедники, национальные и природные парки, памятники природы, дендрологические парки, ботанические сады) | 9.0 |
| Охрана природных территории | Сохранение отдельных естественных качеств окружающей природной среды путем ограничения хозяйственной деятельности в данной зоне, в частности: создание и уход за запретными полосами, создание и уход за защитными лесами, в том числе городскими лесами, лесами в лесопарках, и иная хозяйственная деятельность, разрешенная в защитных | 9.1 |

| Наименование вида разрешенного использования земельного участка | Описание вида разрешенного использования земельного участка | Код |
|---|--|------|
| | лесах, соблюдение режима использования природных ресурсов в заказниках, сохранение свойств земель, являющихся особо ценными | |
| Культурное развитие | Размещение объектов капитального строительства, предназначенных для размещения в них музеев, выставочных залов, художественных галерей, домов культуры, библиотек, кинотеатров и кинозалов, театров, филармоний, планетариев; устройство площадок для празднеств и гуляний; размещение зданий и сооружений для размещения цирков, зверинцев, зоопарков, океанариумов | 3.6 |
| Религиозное использование | Размещение объектов капитального строительства, предназначенных для отправления религиозных обрядов (церкви, соборы, храмы, часовни, монастыри, мечети, молельные дома); размещение объектов капитального строительства, предназначенных для постоянного местонахождения духовных лиц, паломников и послушников в связи с осуществлением ими религиозной службы, а также для осуществления благотворительной и религиозной образовательной деятельности (монастыри, скиты, воскресные школы, семинарии, духовные училища) | 3.7 |
| <u>ВСПОМОГАТЕЛЬНЫЕ ВИДЫ РАЗРЕШЕННОГО ИСПОЛЬЗОВАНИЯ</u> | | |
| Земельные участки (территории) общего пользования | Размещение объектов улично-дорожной сети, автомобильных дорог и пешеходных тротуаров в границах населенных пунктов, пешеходных переходов, набережных, береговых полос водных объектов общего пользования, скверов, бульваров, площадей, проездов, малых архитектурных форм благоустройства | 12.0 |
| Коммунальное обслуживание | Размещение объектов капитального строительства в целях обеспечения физических и юридических лиц коммунальными услугами, в частности: поставки воды, тепла, электричества, газа, предоставления услуг связи, отвода канализационных стоков, очистки и уборки объектов недвижимости (котельных, водозаборов, очистных сооружений, насосных станций, водопроводов, линий электропередачи, трансформаторных подстанций, газопроводов, линий связи, телефонных станций, канализаций, стоянок, гаражей и мастерских для обслуживания уборочной и аварийной техники, а также зданий или помещений, предназначенных для приема физических и юридических лиц в связи с предоставлением им коммунальных услуг) | 3.1 |

Вспомогательный вид использования «Коммунальное обслуживание» допускается применительно к объектам инфраструктуры, размещение которых необходимо для обеспечения основных видов разрешенного использования, если их размещение связано с удовлетворением повседневных потребностей жителей, не причиняет вред окружающей среде и санитарному благополучию, не причиняет существенного неудобства жителям.

Предельные (минимальные и (или) максимальные) размеры земельных участков, предельные параметры разрешенного строительства, реконструкции объектов капитального строительства, расположенных в зоне О-4

Требования к параметрам сооружений и границам земельных участков в соответствии со следующими документами:

- Свод правил 42.13330.2011 «Градостроительство. Планировка и застройка городских и сельских поселений» (актуализированная редакция СНиП 2.07.01-89*);
- Федеральный закон от 25 июня 2002 года № 73-ФЗ «Об объектах культурного наследия (памятниках истории и культуры) народов Российской Федерации»;
- СП 118.13330.2012 «Общественные здания и сооружения»;

- Свод правил по проектированию и строительству СП 31-103-99 «Здания, сооружения и комплексы православных храмов» (утв. постановлением Госстроя РФ от 27 декабря 1999 г. № 92);
- СП 4.13130.2013. Свод правил. «Системы противопожарной защиты. Ограничение распространения пожара на объектах защиты. Требования к объемно-планировочным и конструктивным решениям», утвержденный Приказом МЧС России от 24.04.2013 № 288;
- «Региональные нормативы градостроительного проектирования Ленинградской области»;
- другие действующие нормативные документы и технические регламенты.

О-5 ЗОНА УЧРЕЖДЕНИЙ ЗДРАВООХРАНЕНИЯ И СОЦИАЛЬНОЙ ЗАЩИТЫ

Зона предназначена для размещения учреждений здравоохранения и социальной защиты сельского значения, а также обслуживающих объектов, вспомогательных по отношению к основному назначению зоны.

| Наименование вида разрешенного использования земельного участка | Описание вида разрешенного использования земельного участка | Код |
|---|---|-------|
| <u>ОСНОВНЫЕ ВИДЫ РАЗРЕШЕННОГО ИСПОЛЬЗОВАНИЯ</u> | | |
| Здравоохранение | Размещение объектов капитального строительства, предназначенных для оказания гражданам медицинской помощи. Содержание данного вида разрешенного использования включает в себя содержание видов разрешенного использования с кодами 3.4.1-3.4.2 | 3.4 |
| Амбулаторно-поликлиническое обслуживание | Размещение объектов капитального строительства, предназначенных для оказания гражданам амбулаторно-поликлинической медицинской помощи (поликлиники, фельдшерские пункты, пункты здравоохранения, центры матери и ребенка, диагностические центры, молочные кухни, станции донорства крови, клинические лаборатории | 3.4.1 |
| Стационарное медицинское обслуживание | Размещение объектов капитального строительства, предназначенных для оказания гражданам медицинской помощи в стационарах (больницы, родильные дома, научно-медицинские учреждения и прочие объекты, обеспечивающие оказание услуги по лечению в стационаре); размещение станций скорой помощи | 3.4.2 |
| <u>УСЛОВНО РАЗРЕШЕННЫЕ ВИДЫ ИСПОЛЬЗОВАНИЯ</u> | | |
| Социальное обслуживание | Размещение объектов капитального строительства, предназначенных для оказания гражданам социальной помощи (службы занятости населения, дома престарелых, дома ребенка, детские дома, пункты питания малоимущих граждан, пункты ночлега для бездомных граждан, службы психологической и бесплатной юридической помощи, социальные, пенсионные и иные службы, в которых осуществляется прием граждан по вопросам оказания социальной помощи и назначения социальных или пенсионных выплат); размещение объектов капитального строительства для размещения отделений почты и телеграфа; размещение объектов капитального строительства для размещения общественных некоммерческих организаций: благотворительных организаций, клубов по интересам | 3.2 |
| <u>ВСПОМОГАТЕЛЬНЫЕ ВИДЫ РАЗРЕШЕННОГО ИСПОЛЬЗОВАНИЯ</u> | | |
| Земельные участки (территории) общего пользования | Размещение объектов улично-дорожной сети, автомобильных дорог и пешеходных тротуаров в границах населенных пунктов, пешеходных переходов, набережных, береговых полос водных объектов общего пользования, скверов, бульваров, площадей, проездов, малых архитектурных форм благоустройства | 12.0 |
| Коммунальное обслуживание | Размещение объектов капитального строительства в целях обеспечения физических и юридических лиц коммунальными услугами, в частности: | 3.1 |

| Наименование вида разрешенного использования земельного участка | Описание вида разрешенного использования земельного участка | Код |
|---|---|-----|
| | поставки воды, тепла, электричества, газа, предоставления услуг связи, отвода канализационных стоков, очистки и уборки объектов недвижимости (котельных, водозаборов, очистных сооружений, насосных станций, водопроводов, линий электропередачи, трансформаторных подстанций, газопроводов, линий связи, телефонных станций, канализаций, стоянок, гаражей и мастерских для обслуживания уборочной и аварийной техники, а также зданий или помещений, предназначенных для приема физических и юридических лиц в связи с предоставлением им коммунальных услуг) | |

Вспомогательный вид использования «Коммунальное обслуживание» допускается применительно к объектам инфраструктуры, размещение которых необходимо для обеспечения основных видов разрешенного использования, если их размещение связано с удовлетворением повседневных потребностей жителей, не причиняет вред окружающей среде и санитарному благополучию, не причиняет существенного неудобства жителям.

Предельные (минимальные и (или) максимальные) размеры земельных участков, предельные параметры разрешенного строительства, реконструкции объектов капитального строительства, расположенных в зоне О-5

Требования к параметрам сооружений и границам земельных участков в соответствии со следующими документами:

- Свод правил 42.13330.2011 «Градостроительство. Планировка и застройка городских и сельских поселений» (актуализированная редакция СНиП 2.07.01-89*);
- СП 118.13330.2012 «Общественные здания и сооружения»;
- СП 4.13130.2013. Свод правил. «Системы противопожарной защиты. Ограничение распространения пожара на объектах защиты. Требования к объемно-планировочным и конструктивным решениям», утвержденный Приказом МЧС России от 24.04.2013 № 288;
- «Региональные нормативы градостроительного проектирования Ленинградской области»;
- другие действующие нормативные документы и технические регламенты.

| | | | |
|----|---|---|----|
| 1. | Параметры магистральных улиц (поперечный профиль улиц) и минимальное расстояние от края основной проезжей части принимаются в соответствии с проектами планировки | м | - |
| 2. | Минимальное расстояние от стен детских дошкольных учреждений и общеобразовательных школ до красных линий | м | 25 |
| 3. | Минимальные разрывы между стенами зданий без окон из жилых комнат | м | 6 |
| 4. | Максимальный процент застройки земельного участка | % | 60 |

РЕКРЕАЦИОННЫЕ ЗОНЫ

Р-1 ЗОНА СКВЕРОВ, ПАРКОВ

Зона предназначена для организации парков, скверов, бульваров, используемых в целях кратковременного отдыха, проведения досуга населения без объектов капитального строительства.

Зона скверов, парков, должна быть благоустроена и оборудована малыми архитектурными формами: фонтанами и бассейнами, лестницами, пандусами, подпорными стенками, беседками, светильниками и др.

| Наименование вида разрешенного использования земельного участка | Описание вида разрешенного использования земельного участка | Код |
|---|---|-----|
| | | |

| <u>ОСНОВНЫЕ ВИДЫ РАЗРЕШЕННОГО ИСПОЛЬЗОВАНИЯ</u> | | |
|---|--|------|
| Земельные участки (территории) общего пользования | Размещение объектов улично-дорожной сети, автомобильных дорог и пешеходных тротуаров в границах населенных пунктов, пешеходных переходов, набережных, береговых полос водных объектов общего пользования, скверов, бульваров, площадей, проездов, малых архитектурных форм благоустройства | 12.0 |

Предельные параметры разрешенного строительства, реконструкции объектов, расположенных в зоне Р-1

Суммарная площадь застройки всех вспомогательных объектов не должна превышать 15% территории.

В общем балансе территории площадь озелененных территорий – не менее 70 %.

- СП 42.13330.2011 «Градостроительство. Планировка и застройка городских и сельских поселений» (актуализированная редакция СНиП 2.07.01-89*), п.9;
- «Региональные нормативы градостроительного проектирования Ленинградской области».

Р-2 ЗОНА ОБЪЕКТОВ, ПРЕДНАЗНАЧЕННЫХ ДЛЯ ЗАНЯТИЯ ФИЗИЧЕСКОЙ КУЛЬТУРОЙ И СПОРТОМ

Зона предназначена для размещения плоскостных спортивных сооружений, а также обслуживающих объектов, вспомогательных по отношению к основному назначению зоны без объектов капитального строительства.

| Наименование вида разрешенного использования земельного участка | Описание вида разрешенного использования земельного участка | Код |
|---|--|------|
| <u>ОСНОВНЫЕ ВИДЫ РАЗРЕШЕННОГО ИСПОЛЬЗОВАНИЯ</u> | | |
| Спорт | Размещение объектов капитального строительства в качестве спортивных клубов, спортивных залов, бассейнов, устройство площадок для занятия спортом и физкультурой (беговые дорожки, спортивные сооружения, теннисные корты, поля для спортивной игры, автодромы, мотодромы, трамплины, трассы и спортивные стрельбища), в том числе водным (причалы и сооружения, необходимые для водных видов спорта и хранения соответствующего инвентаря); размещение спортивных баз и лагерей | 5.1 |
| <u>ВСПОМОГАТЕЛЬНЫЕ ВИДЫ РАЗРЕШЕННОГО ИСПОЛЬЗОВАНИЯ</u> | | |
| Земельные участки (территории) общего пользования | Размещение объектов улично-дорожной сети, автомобильных дорог и пешеходных тротуаров в границах населенных пунктов, пешеходных переходов, набережных, береговых полос водных объектов общего пользования, скверов, бульваров, площадей, проездов, малых архитектурных форм благоустройства | 12.0 |
| Коммунальное обслуживание | Размещение объектов капитального строительства в целях обеспечения физических и юридических лиц коммунальными услугами, в частности: поставки воды, тепла, электричества, газа, предоставления услуг связи, отвода канализационных стоков, очистки и уборки объектов недвижимости (котельных, водозаборов, очистных сооружений, насосных станций, водопроводов, линий электропередачи, трансформаторных подстанций, газопроводов, линий связи, телефонных станций, канализаций, стоянок, гаражей и мастерских для обслуживания уборочной и аварийной техники, а также зданий или помещений, предназначенных для приема физических и юридических лиц в связи с предоставлением им коммунальных услуг) | 3.1 |

Вспомогательный вид использования «Коммунальное обслуживание» допускается применительно к объектам инфраструктуры, размещение которых необходимо для обеспечения основных видов разрешенного использования, если их размещение связано с удовлетворением повседневных потребностей работающего персонала и посетителей, не причиняет вред окружающей среде и санитарному благополучию, не причиняет существенного неудобства жителям.

Параметры разрешенного строительного изменения объектов недвижимости

Требования к параметрам сооружений и границам земельных участков в соответствии со следующими документами:

- СП 42.13330.2011 «Градостроительство. Планировка и застройка городских и сельских поселений» (актуализированная редакция СНиП 2.07.01-89*);
- СП 31-115-2006. «Открытые плоскостные физкультурно-спортивные сооружения»;
- «Региональные нормативы градостроительного проектирования Ленинградской области»;
- другие действующие нормативные документы и технические регламенты.

Р-3 ЗОНА ОБЪЕКТОВ РЕКРЕАЦИИ И ТУРИЗМА

Зона предназначена для размещения объектов рекреационного назначения, санаторно-курортного лечения и туризма, а также обслуживающих объектов, вспомогательных по отношению к основному назначению зоны.

| Наименование вида разрешенного использования земельного участка | Описание вида разрешенного использования земельного участка | Код |
|---|--|-------|
| <u>ОСНОВНЫЕ ВИДЫ РАЗРЕШЕННОГО ИСПОЛЬЗОВАНИЯ</u> | | |
| Отдых (рекреация) | Обустройство мест для занятия спортом, физической культурой, пешими или верховыми прогулками, отдыха и туризма, наблюдения за природой, пикников, охоты, рыбалки и иной деятельности; создание и уход за парками, городскими лесами, садами и скверами, прудами, озерами, водохранилищами, пляжами, береговыми полосами водных объектов общего пользования, а также обустройство мест отдыха в них Содержание данного вида разрешенного использования включает в себя содержание видов разрешенного использования с кодами 5.1-5.5 | 5.0 |
| Спорт | Размещение объектов капитального строительства в качестве спортивных клубов, спортивных залов, бассейнов, устройство площадок для занятия спортом и физкультурой (беговые дорожки, спортивные сооружения, теннисные корты, поля для спортивной игры, автодромы, мотодромы, трамплины, трассы и спортивные стрельбища), в том числе водным (причалы и сооружения, необходимые для водных видов спорта и хранения соответствующего инвентаря); размещение спортивных баз и лагерей | 5.1 |
| Природно-познавательный туризм | Размещение баз и палаточных лагерей для проведения походов и экскурсий по ознакомлению с природой, пеших и конных прогулок, устройство троп и дорожек, размещение щитов с познавательными сведениями об окружающей природной среде; осуществление необходимых природоохранных и природовосстановительных мероприятий | 5.2 |
| Туристическое обслуживание | Размещение пансионатов, туристических гостиниц, кемпингов, домов отдыха, не оказывающих услуги по лечению, а также иных зданий, используемых с целью извлечения предпринимательской выгоды из предоставления жилого помещения для временного проживания в них; размещение детских лагерей | 5.2.1 |
| Охота и рыбалка | Обустройство мест охоты и рыбалки, в том числе размещение дома охотника или рыболова, сооружений, необходимых для восстановления и поддержания поголовья зверей или количества рыбы | 5.3 |
| Причалы для маломерных судов | Размещение сооружений, предназначенных для причаливания, хранения и обслуживания яхт, катеров, лодок и других маломерных судов | 5.4 |
| Поля для гольфа или конных прогулок | Обустройство мест для игры в гольф или осуществления конных прогулок, в том числе осуществление необходимых земляных работ и вспомогательных сооружений; размещение конноспортивных манежей, не предусматривающих устройство трибун | 5.5 |
| Историко-культурная деятельность | Сохранение и изучение объектов культурного наследия народов Российской Федерации (памятников истории и культуры), в том числе: объектов археологического наследия, достопримечательных мест, мест бытования исторических промыслов, производств и ремесел, недействующих военных и гражданских захоронений, объектов культурного наследия, хозяйственная деятельность, являющаяся историческим промыслом или ремеслом, а также | 9.3 |

| Наименование вида разрешенного использования земельного участка | Описание вида разрешенного использования земельного участка | Код |
|---|--|------|
| | хозяйственная деятельность, обеспечивающая познавательный туризм | |
| Деятельность по особой охране и изучению природы | Сохранение и изучение растительного и животного мира путем создания особо охраняемых природных территорий, в границах которых хозяйственная деятельность, кроме деятельности, связанной с охраной и изучением природы, не допускается (государственные природные заповедники, национальные и природные парки, памятники природы, дендрологические парки, ботанические сады) | 9.0 |
| Охрана природных территории | Сохранение отдельных естественных качеств окружающей природной среды путем ограничения хозяйственной деятельности в данной зоне, в частности: создание и уход за запретными полосами, создание и уход за защитными лесами, в том числе городскими лесами, лесами в лесопарках, и иная хозяйственная деятельность, разрешенная в защитных лесах, соблюдение режима использования природных ресурсов в заказниках, сохранение свойств земель, являющихся особо ценными | 9.1 |
| <u>УСЛОВНО РАЗРЕШЕННЫЕ ВИДЫ ИСПОЛЬЗОВАНИЯ</u> | | |
| Магазины | Размещение объектов капитального строительства, предназначенных для продажи товаров, торговая площадь которых составляет до 500 кв. м | 4.4 |
| Общественное питание | Размещение объектов капитального строительства в целях устройства мест общественного питания за плату (рестораны, кафе, столовые, закусочные, бары) | 4.6 |
| Гостиничное обслуживание | Размещение гостиниц, пансионатов, домов отдыха, не оказывающих услуги по лечению, а также иных зданий, используемых с целью извлечения предпринимательской выгоды из предоставления жилого помещения для временного проживания в них | 4.7 |
| <u>ВСПОМОГАТЕЛЬНЫЕ ВИДЫ РАЗРЕШЕННОГО ИСПОЛЬЗОВАНИЯ</u> | | |
| Земельные участки (территории) общего пользования | Размещение объектов улично-дорожной сети, автомобильных дорог и пешеходных тротуаров в границах населенных пунктов, пешеходных переходов, набережных, береговых полос водных объектов общего пользования, скверов, бульваров, площадей, проездов, малых архитектурных форм благоустройства | 12.0 |
| Коммунальное обслуживание | Размещение объектов капитального строительства в целях обеспечения физических и юридических лиц коммунальными услугами, в частности: поставки воды, тепла, электричества, газа, предоставления услуг связи, отвода канализационных стоков, очистки и уборки объектов недвижимости (котельных, водозаборов, очистных сооружений, насосных станций, водопроводов, линий электропередачи, трансформаторных подстанций, газопроводов, линий связи, телефонных станций, канализаций, стоянок, гаражей и мастерских для обслуживания уборочной и аварийной техники, а также зданий или помещений, предназначенных для приема физических и юридических лиц в связи с предоставлением им коммунальных услуг) | 3.1 |

Вспомогательный вид использования «Коммунальное обслуживание» допускается применительно к объектам инфраструктуры, размещение которых необходимо для обеспечения основных видов разрешенного использования, если их размещение связано с удовлетворением повседневных потребностей работающего персонала и посетителей, не причиняет вред окружающей среде и санитарному благополучию, не причиняет существенного неудобства жителям.

Параметры разрешенного строительного изменения объектов недвижимости

Требования к параметрам сооружений и границам земельных участков в соответствии со следующими документами:

- СП 42.13330.2011 «Градостроительство. Планировка и застройка городских и сельских поселений» (актуализированная редакция СНиП 2.07.01-89*), п. 15, Приложение Ж;
- СП 118.13330.2012 «Общественные здания и сооружения»;
- «Региональные нормативы градостроительного проектирования Ленинградской области»;
- другие действующие нормативные документы и технические регламенты.

ПРОИЗВОДСТВЕННЫЕ ЗОНЫ

Пределные (минимальные и (или) максимальные) размеры земельных участков, предельные параметры разрешенного строительства, реконструкции объектов капитального строительства, расположенных в производственной зоне.

1. Территория, занимаемая площадками (земельными участками) промышленных предприятий и других производственных объектов, учреждениями и предприятиями обслуживания, должна составлять не менее 60% всей территории производственной зоны.

2. Нормативный размер участка промышленного предприятия принимается равным отношению площади его застройки к показателю нормативной плотности застройки площадок промышленных предприятий в соответствии со сводом правил СП 18.13330.2011 "Генеральные планы промышленных предприятий".

3. Предприятия, группы предприятий, их отдельные здания и сооружения с технологическими процессами, являющиеся источниками негативного воздействия на среду обитания и здоровье человека, необходимо отделять от жилой застройки санитарно-защитными зонами.

4. Санитарно-защитная зона (СЗЗ) отделяет территорию промышленной площадки от жилой застройки, ландшафтно-рекреационной зоны, зоны отдыха.

5. Режим содержания санитарно-защитных зон в соответствии с СанПиН 2.2.1/2.1.1.1200 «Санитарно-защитные зоны и санитарная классификация предприятий, сооружений и иных объектов»

6. Минимальную площадь озеленения санитарно-защитных зон следует принимать в зависимости от ширины санитарно-защитной зоны, %:

| | |
|------------------------------|-----|
| до 300 м | 60% |
| свыше 300 до 1000 м | 50% |
| свыше 1000 м до 3000 м | 40% |
| свыше 3000 м | 20% |

7. Со стороны селитебной территории необходимо предусмотреть полосу древесно-кустарниковых насаждений шириной не менее 50 м, а при ширине зоны до 100 м – не менее 20 м.

8. Требования к параметрам сооружений и границам земельных участков являются расчетными и определяются в соответствии с назначением, специализацией объекта, планируемой вместимостью, мощностью и объемами ресурсов, необходимых для функционирования объекта – количество работающих, посетителей и т. п. в соответствии со специализированным проектам и нормативам.

9. Требования к параметрам сооружений и границам земельных участков в соответствии с:

- СП 42.13330.2011 «Градостроительство. Планировка и застройка городских и сельских поселений» (актуализированная редакция СНиП 2.07.01-89*), п.15, Приложение Е;
- СП 18.13330.2011 «Генеральные планы промышленных предприятий»;
- СанПиН 2.2.1/2.1.1.1200-03 «Санитарно-защитные зоны и санитарная классификация предприятий, сооружений и иных объектов»;
- «Региональные нормативы градостроительного проектирования Ленинградской области»;
- другими действующими нормативными документами и техническими регламентами.

П-1 ЗОНА ПРОИЗВОДСТВЕННО-КОММУНАЛЬНЫХ ОБЪЕКТОВ

Зона предназначена для размещения производственно-коммунальных объектов IV-V класса санитарной классификации.

| Наименование вида разрешенного использования земельного участка | Описание вида разрешенного использования земельного участка | Код |
|---|--|-----|
| ОСНОВНЫЕ ВИДЫ РАЗРЕШЕННОГО ИСПОЛЬЗОВАНИЯ | | |
| Пищевая промышленность | Размещение объектов пищевой промышленности, по переработке сельскохозяйственной продукции способом, приводящим к их переработке в иную продукцию (консервирование, копчение, хлебопечение), в том числе для производства напитков, алкогольных напитков и табачных изделий | 6.4 |

| | | |
|--|---|-----|
| Строительная промышленность | Размещение объектов капитального строительства, предназначенных для производства: строительных материалов (кирпичей, пиломатериалов, цемента, крепежных материалов), бытового и строительного газового и сантехнического оборудования, лифтов и подъемников, столярной продукции, сборных домов или их частей и тому подобной продукции | 6.6 |
| Историко-культурная деятельность | Сохранение и изучение объектов культурного наследия народов Российской Федерации (памятников истории и культуры), в том числе: объектов археологического наследия, достопримечательных мест, мест бытования исторических промыслов, производств и ремесел, недействующих военных и гражданских захоронений, объектов культурного наследия, хозяйственная деятельность, являющаяся историческим промыслом или ремеслом, а также хозяйственная деятельность, обеспечивающая познавательный туризм | 9.3 |
| Бытовое обслуживание | Размещение объектов капитального строительства, предназначенных для оказания населению или организациям бытовых услуг (мастерские мелкого ремонта, ателье, бани, парикмахерские, прачечные, химчистки, похоронные бюро) | 3.3 |
| Энергетика | Размещение объектов гидроэнергетики, тепловых станций и других электростанций, размещение обслуживающих и вспомогательных для электростанций сооружений (золоотвалов, гидротехнических сооружений); размещение объектов электросетевого хозяйства, за исключением объектов энергетики, размещение которых предусмотрено содержанием вида разрешенного использования с кодом 3.1 | 6.7 |
| Связь | Размещение объектов связи, радиовещания, телевидения, включая воздушные радиорелейные, надземные и подземные кабельные линии связи, линии радиофикации, антенные поля, усилительные пункты на кабельных линиях связи, инфраструктуру спутниковой связи и телерадиовещания, за исключением объектов связи, размещение которых предусмотрено содержанием вида разрешенного использования с кодом 3.1 | 6.8 |
| Склады | Размещение сооружений, имеющих назначение по временному хранению, распределению и перевалке грузов (за исключением хранения стратегических запасов), не являющихся частями производственных комплексов, на которых был создан груз: промышленные базы, склады, погрузочные терминалы, элеваторы и продовольственные склады, за исключением железнодорожных перевалочных складов | 6.9 |
| <u>УСЛОВНО РАЗРЕШЕННЫЕ ВИДЫ ИСПОЛЬЗОВАНИЯ</u> | | |
| Объекты торговли (торговые центры, торгово-развлекательные центры (комплексы)) | Размещение объектов капитального строительства, общей площадью свыше 5000 кв.м с целью размещения одной или нескольких организаций, осуществляющих продажу товаров, и (или) оказание услуг в соответствии с содержанием видов разрешенного использования с кодами 4.5-4.9 | 4.2 |
| Рынки | Размещение объектов капитального строительства, сооружений, предназначенных для организации постоянной или временной торговли (ярмарка, рынок, базар), с учетом того, что каждое из торговых мест не располагает торговой площадью более 200 кв.м: размещение гаражей и (или) стоянок для автомобилей сотрудников и посетителей рынка | 4.3 |
| Магазины | Размещение объектов капитального строительства, предназначенных для продажи товаров, торговая площадь которых составляет до 5000 кв.м | 4.4 |
| <u>ВСПОМОГАТЕЛЬНЫЕ ВИДЫ РАЗРЕШЕННОГО ИСПОЛЬЗОВАНИЯ</u> | | |
| Обслуживание автотранспорта | Размещение постоянных или временных гаражей с несколькими стояночными местами, стоянок (парковок), гаражей, в том числе многоярусных, не указанных в коде 2.7.1 | 4.9 |

| | | |
|---|--|------|
| Земельные участки (территории) общего пользования | Размещение объектов улично-дорожной сети, автомобильных дорог и пешеходных тротуаров в границах населенных пунктов, пешеходных переходов, набережных, береговых полос водных объектов общего пользования, скверов, бульваров, площадей, проездов, малых архитектурных форм благоустройства | 12.0 |
| Коммунальное обслуживание | Размещение объектов капитального строительства в целях обеспечения физических и юридических лиц коммунальными услугами, в частности: поставки воды, тепла, электричества, газа, предоставления услуг связи, отвода канализационных стоков, очистки и уборки объектов недвижимости (котельных, водозаборов, очистных сооружений, насосных станций, водопроводов, линий электропередачи, трансформаторных подстанций, газопроводов, линий связи, телефонных станций, канализаций, стоянок, гаражей и мастерских для обслуживания уборочной и аварийной техники, а также зданий или помещений, предназначенных для приема физических и юридических лиц в связи с предоставлением им коммунальных услуг) | 3.1 |

Вспомогательный вид использования «Коммунальное обслуживание» допускается применительно к объектам инфраструктуры, размещение которых необходимо для обеспечения основных видов разрешенного использования, если их размещение связано с удовлетворением повседневных потребностей жителей, не причиняет вред окружающей среде и санитарному благополучию, не причиняет существенного неудобства жителям.

Предельные (минимальные и (или) максимальные) размеры земельных участков, предельные параметры разрешенного строительства, реконструкции объектов капитального строительства, расположенных в зоне П-1

Требования к параметрам сооружений и границам земельных участков в соответствии со следующими документами:

- СП 42.13330.2011 «Градостроительство. Планировка и застройка городских и сельских поселений» (актуализированная редакция СНиП 2.07.01-89*);
- «Региональные нормативы градостроительного проектирования Ленинградской области»;
- другие действующие нормативы и технические регламенты

П-2 КОММУНАЛЬНО-СКЛАДСКАЯ ЗОНА

Зона предназначена для размещения производственно-коммунальных объектов IV-V класса санитарной классификации.

| Наименование вида разрешенного использования земельного участка | Описание вида разрешенного использования земельного участка | Код |
|---|---|-----|
| ОСНОВНЫЕ ВИДЫ РАЗРЕШЕННОГО ИСПОЛЬЗОВАНИЯ | | |
| Склады | Размещение сооружений, имеющих назначение по временному хранению, распределению и перевалке грузов (за исключением хранения стратегических запасов), не являющихся частями производственных комплексов, на которых был создан груз: промышленные базы, склады, погрузочные терминалы, элеваторы и продовольственные склады, за исключением железнодорожных перевалочных складов | 6.9 |
| Автомобильный транспорт | Размещение автомобильных дорог и технически связанных с ними сооружений; размещение зданий и сооружений, предназначенных для обслуживания пассажиров, а также обеспечивающие работу транспортных средств, размещение объектов, предназначенных для размещения постов органов внутренних дел, ответственных за безопасность дорожного движения; оборудование земельных участков для стоянок автомобильного транспорта, а также для размещения депо (устройства мест стоянок) автомобильного транспорта, осуществляющего перевозки людей по установленному маршруту | 7.2 |

| | | |
|--|--|-------|
| Бытовое обслуживание | Размещение объектов капитального строительства, предназначенных для оказания населению или организациям бытовых услуг (мастерские мелкого ремонта, ателье, бани, парикмахерские, прачечные, химчистки, похоронные бюро) | 3.3 |
| Обслуживание автотранспорта | Размещение постоянных или временных гаражей с несколькими стояночными местами, стоянок (парковок), гаражей, в том числе многоярусных, не указанных в коде 2.7.1 | 4.9 |
| Объекты придорожного сервиса | Размещение автозаправочных станций (бензиновых, газовых); размещение магазинов сопутствующей торговли, зданий для организации общественного питания в качестве объектов придорожного сервиса; предоставление гостиничных услуг в качестве придорожного сервиса; размещение автомобильных моек и прачечных для автомобильных принадлежностей, мастерских, предназначенных для ремонта и обслуживания автомобилей и прочих объектов придорожного сервиса | 4.9.1 |
| Историко-культурная деятельность | Сохранение и изучение объектов культурного наследия народов Российской Федерации (памятников истории и культуры), в том числе: объектов археологического наследия, достопримечательных мест, мест бытования исторических промыслов, производств и ремесел, недействующих военных и гражданских захоронений, объектов культурного наследия, хозяйственная деятельность, являющаяся историческим промыслом или ремеслом, а также хозяйственная деятельность, обеспечивающая познавательный туризм | 9.3 |
| <u>УСЛОВНО РАЗРЕШЕННЫЕ ВИДЫ ИСПОЛЬЗОВАНИЯ</u> | | |
| Объекты торговли (торговые центры, торгово-развлекательные центры (комплексы)) | Размещение объектов капитального строительства, общей площадью свыше 5000 кв.м с целью размещения одной или нескольких организаций, осуществляющих продажу товаров, и (или) оказание услуг в соответствии с содержанием видов разрешенного использования с кодами 4.5-4.9 | 4.2 |
| Рынки | Размещение объектов капитального строительства, сооружений, предназначенных для организации постоянной или временной торговли (ярмарка, рынок, базар), с учетом того, что каждое из торговых мест не располагает торговой площадью более 200 кв.м: размещение гаражей и (или) стоянок для автомобилей сотрудников и посетителей рынка | 4.3 |
| Магазины | Размещение объектов капитального строительства, предназначенных для продажи товаров, торговая площадь которых составляет до 5000 кв.м | 4.4 |
| <u>ВСПОМОГАТЕЛЬНЫЕ ВИДЫ РАЗРЕШЕННОГО ИСПОЛЬЗОВАНИЯ</u> | | |
| Земельные участки (территории) общего пользования | Размещение объектов улично-дорожной сети, автомобильных дорог и пешеходных тротуаров в границах населенных пунктов, пешеходных переходов, набережных, береговых полос водных объектов общего пользования, скверов, бульваров, площадей, проездов, малых архитектурных форм благоустройства | 12.0 |
| Коммунальное обслуживание | Размещение объектов капитального строительства в целях обеспечения физических и юридических лиц коммунальными услугами, в частности: поставки воды, тепла, электричества, газа, предоставления услуг связи, отвода канализационных стоков, очистки и уборки объектов недвижимости (котельных, водозаборов, очистных сооружений, насосных станций, водопроводов, линий электропередачи, трансформаторных подстанций, газопроводов, линий связи, телефонных станций, канализаций, стоянок, гаражей и мастерских для обслуживания уборочной и аварийной техники, а также зданий или помещений, предназначенных для приема физических и юридических лиц в связи с предоставлением им коммунальных услуг) | 3.1 |

Вспомогательный вид использования «Коммунальное обслуживание» допускается применительно к объектам инфраструктуры, размещение которых необходимо для обеспечения основных видов разрешенного

использования, если их размещение связано с удовлетворением повседневных потребностей жителей, не причиняет вред окружающей среде и санитарному благополучию, не причиняет существенного неудобства жителям.

Предельные (минимальные и (или) максимальные) размеры земельных участков, предельные параметры разрешенного строительства, реконструкции объектов капитального строительства, расположенных в зоне П-2

Требования к параметрам сооружений и границам земельных участков в соответствии со следующими документами:

- СП 42.13330.2011 «Градостроительство. Планировка и застройка городских и сельских поселений» (актуализированная редакция СНиП 2.07.01-89*);
- «Региональные нормативы градостроительного проектирования Ленинградской области»;
- другие действующие нормативы и технические регламенты

ЗОНЫ ИНЖЕНЕРНОЙ И ТРАНСПОРТНОЙ ИНФРАСТРУКТУР

Зоны выделяются для размещения крупных объектов инженерной и транспортной инфраструктур; режим использования территории определяется в соответствии с назначением зоны и отдельных объектов согласно требований специальных нормативов и правил, градостроительных регламентов.

Предельные (минимальные и (или) максимальные) размеры земельных участков, предельные параметры разрешенного строительства, реконструкции объектов капитального строительства, расположенных в зонах Т-1, Т-2:

1. Территория, занимаемая площадками (земельными участками) объектов транспортной и инженерной инфраструктур, учреждениями и предприятиями обслуживания, должна составлять не менее 60% всей территории зоны.

2. Высотные параметры специальных сооружений определяются технологическими требованиями.

3. Требования к параметрам сооружений и границам земельных участков являются расчетными и определяются специализированным проектам и нормативам в соответствии с назначением, специализацией объекта, планируемой вместимостью, мощностью и объемами ресурсов, необходимых для функционирования объекта – количество работающих, посетителей и т. п.

4. Ограничения и параметры использования земельных участков и объектов капитального строительства установлены следующими нормативными документами:

- СП 42.13330.2011 «Градостроительство. Планировка и застройка городских и сельских поселений» (актуализированная редакция СНиП 2.07.01-89*);
- СП 18.13330.2011. “Свод правил. Генеральные планы промышленных предприятий. Актуализированная редакция СП 18.13330.2011”;
- СанПиН 2.2.1/2.1.1.1200-03 «Санитарно-защитные зоны и санитарная классификация предприятий, сооружений и иных объектов».
- «Региональные нормативы градостроительного проектирования Ленинградской области»;
- другие действующие нормативы и технические регламенты.

Т-1 ЗОНА ИНЖЕНЕРНОЙ ИНФРАСТРУКТУРЫ

Зона выделяется для размещения крупных объектов инженерной инфраструктуры; режим использования территории определяется в соответствии с назначением объекта согласно требований специальных нормативов и правил.

| Наименование вида разрешенного использования земельного участка | Описание вида разрешенного использования земельного участка | Код |
|---|--|-----|
| <u>ОСНОВНЫЕ ВИДЫ РАЗРЕШЕННОГО ИСПОЛЬЗОВАНИЯ</u> | | |
| Коммунальное обслуживание | Размещение объектов капитального строительства в целях обеспечения | 3.1 |

| Наименование вида разрешенного использования земельного участка | Описание вида разрешенного использования земельного участка | Код |
|---|---|-----|
| | физических и юридических лиц коммунальными услугами, в частности: поставки воды, тепла, электричества, газа, предоставления услуг связи, отвода канализационных стоков, очистки и уборки объектов недвижимости (котельных, водозаборов, очистных сооружений, насосных станций, водопроводов, линий электропередачи, трансформаторных подстанций, газопроводов, линий связи, телефонных станций, канализаций, стоянок, гаражей и мастерских для обслуживания уборочной и аварийной техники, а также зданий или помещений, предназначенных для приема физических и юридических лиц в связи с предоставлением им коммунальных услуг) | |
| Энергетика | Размещение объектов гидроэнергетики, тепловых станций и других электростанций, размещение обслуживающих и вспомогательных для электростанций сооружений (золоотвалов, гидротехнических сооружений); размещение объектов электросетевого хозяйства, за исключением объектов энергетики, размещение которых предусмотрено содержанием вида разрешенного использования с кодом 3.1 | 6.7 |
| Связь | Размещение объектов связи, радиовещания, телевидения, включая воздушные радиорелейные, надземные и подземные кабельные линии связи, линии радиофикации, антенные поля, усилительные пункты на кабельных линиях связи, инфраструктуру спутниковой связи и телерадиовещания, за исключением объектов связи, размещение которых предусмотрено содержанием вида разрешенного использования с кодом 3.1 | 6.8 |
| Трубопроводный транспорт | Размещение нефтепроводов, водопроводов, газопроводов и иных трубопроводов, а также иных зданий и сооружений, необходимых для эксплуатации названных трубопроводов | 7.5 |
| Историко-культурная деятельность | Сохранение и изучение объектов культурного наследия народов Российской Федерации (памятников истории и культуры), в том числе: объектов археологического наследия, достопримечательных мест, мест бытования исторических промыслов, производств и ремесел, недействующих военных и гражданских захоронений, объектов культурного наследия, хозяйственная деятельность, являющаяся историческим промыслом или ремеслом, а также хозяйственная деятельность, обеспечивающая познавательный туризм | 9.3 |
| Деятельность по особой охране и изучению природы | Сохранение и изучение растительного и животного мира путем создания особо охраняемых природных территорий, в границах которых хозяйственная деятельность, кроме деятельности, связанной с охраной и изучением природы, не допускается (государственные природные заповедники, национальные и природные парки, памятники природы, дендрологические парки, ботанические сады) | 9.0 |
| Охрана природных территорий | Сохранение отдельных естественных качеств окружающей природной среды путем ограничения хозяйственной деятельности в данной зоне, в частности: создание и уход за запретными полосами, создание и уход за защитными лесами, в том числе городскими лесами, лесами в лесопарках, и иная хозяйственная деятельность, разрешенная в защитных лесах, соблюдение режима использования природных ресурсов в заказниках, сохранение свойств земель, являющихся особо ценными | 9.1 |

Т-2 ЗОНА ТРАНСПОРТНОЙ ИНФРАСТРУКТУРЫ

Зона выделяется для размещения крупных объектов транспортной инфраструктуры; режим использования территории определяется в соответствии с назначением объекта согласно требованиям специальных нормативов и правил.

| Наименование вида разрешенного использования | Описание вида разрешенного использования земельного участка | Код |
|--|---|-----|
|--|---|-----|

| земельного участка | | |
|--|---|-------|
| ОСНОВНЫЕ ВИДЫ РАЗРЕШЕННОГО ИСПОЛЬЗОВАНИЯ | | |
| Автомобильный транспорт | Размещение автомобильных дорог и технически связанных с ними сооружений; размещение зданий и сооружений, предназначенных для обслуживания пассажиров, а также обеспечивающие работу транспортных средств, размещение объектов, предназначенных для размещения постов органов внутренних дел, ответственных за безопасность дорожного движения; оборудование земельных участков для стоянок автомобильного транспорта, а также для размещения депо (устройства мест стоянок) автомобильного транспорта, осуществляющего перевозки людей по установленному маршруту | 7.2 |
| Водный транспорт | Размещение искусственно созданных для судоходства внутренних водных путей, размещение объектов капитального строительства внутренних водных путей, размещение объектов капитального строительства морских портов, размещение объектов капитального строительства, в том числе морских и речных портов, причалов, пристаней, гидротехнических сооружений, навигационного оборудования и других объектов, необходимых для обеспечения судоходства и водных перевозок | 7.3 |
| Воздушный транспорт | Размещение аэродромов, вертолетных площадок (вертодромов), обустройство мест для приводнения и причаливания гидросамолетов, размещение радиотехнического обеспечения полетов и прочих объектов, необходимых для взлета и приземления (приводнения) воздушных судов, размещение аэропортов (аэровокзалов) и иных объектов, необходимых для посадки и высадки пассажиров и их сопутствующего обслуживания и обеспечения их безопасности, а также размещение объектов, необходимых для погрузки, разгрузки и хранения грузов, перемещаемых воздушным путем; размещение объектов, предназначенных для технического обслуживания и ремонта воздушных судов | 7.4 |
| Обслуживание автотранспорта | Размещение постоянных или временных гаражей с несколькими стояночными местами, стоянок (парковок), гаражей, в том числе многоярусных, не указанных в коде 2.7.1 | 4.9 |
| Объекты придорожного сервиса | Размещение автозаправочных станций (бензиновых, газовых); размещение магазинов сопутствующей торговли, зданий для организации общественного питания в качестве объектов придорожного сервиса; предоставление гостиничных услуг в качестве придорожного сервиса; размещение автомобильных моек и прачечных для автомобильных принадлежностей, мастерских, предназначенных для ремонта и обслуживания автомобилей и прочих объектов придорожного сервиса | 4.9.1 |
| Историко-культурная деятельность | Сохранение и изучение объектов культурного наследия народов Российской Федерации (памятников истории и культуры), в том числе: объектов археологического наследия, достопримечательных мест, мест бытования исторических промыслов, производств и ремесел, недействующих военных и гражданских захоронений, объектов культурного наследия, хозяйственная деятельность, являющаяся историческим промыслом или ремеслом, а также хозяйственная деятельность, обеспечивающая познавательный туризм | 9.3 |
| Деятельность по особой охране и изучению природы | Сохранение и изучение растительного и животного мира путем создания особо охраняемых природных территорий, в границах которых хозяйственная деятельность, кроме деятельности, связанной с охраной и изучением природы, не допускается (государственные природные заповедники, национальные и природные парки, памятники природы, дендрологические парки, ботанические сады) | 9.0 |
| Охрана природных территории | Сохранение отдельных естественных качеств окружающей природной среды путем ограничения хозяйственной деятельности в данной зоне, в частности: создание и уход за запретными полосами, создание и уход за защитными лесами, в том числе городскими лесами, лесами в лесопарках, и иная хозяйственная деятельность, разрешенная в защитных лесах, соблюдение режима использования природных ресурсов в заказниках, сохранение свойств | 9.1 |

| | | |
|---|--|-----|
| | земель, являющихся особо ценными | |
| ВСПОМОГАТЕЛЬНЫЕ ВИДЫ ИСПОЛЬЗОВАНИЯ | | |
| Коммунальное обслуживание | Размещение объектов капитального строительства в целях обеспечения физических и юридических лиц коммунальными услугами, в частности: поставки воды, тепла, электричества, газа, предоставления услуг связи, отвода канализационных стоков, очистки и уборки объектов недвижимости (котельных, водозаборов, очистных сооружений, насосных станций, водопроводов, линий электропередачи, трансформаторных подстанций, газопроводов, линий связи, телефонных станций, канализаций, стоянок, гаражей и мастерских для обслуживания уборочной и аварийной техники, а также зданий или помещений, предназначенных для приема физических и юридических лиц в связи с предоставлением им коммунальных услуг) | 3.1 |

Вспомогательный вид использования «Коммунальное обслуживание» допускается применительно к объектам инфраструктуры, размещение которых необходимо для обеспечения основных видов разрешенного использования, если их размещение не причиняет вред окружающей среде и санитарному благополучию смежных территориальных зон, не причиняет существенного неудобства жителям.

Предельные (минимальные и (или) максимальные) размеры земельных участков, предельные параметры разрешенного строительства, реконструкции объектов капитального строительства, расположенных в зоне Т-2

Требования к параметрам сооружений и границам земельных участков в соответствии со следующими документами:

- СП 42.13330.2011 «Градостроительство. Планировка и застройка городских и сельских поселений» (актуализированная редакция СНиП 2.07.01-89*);
- «Региональные нормативы градостроительного проектирования Ленинградской области»;
- другие действующие нормативы и технические регламенты

| | | |
|----|--|------|
| 1. | Максимальный класс опасности по классификации СанПиН | IV-V |
|----|--|------|

ЗОНЫ СЕЛЬСКОХОЗЯЙСТВЕННОГО ИСПОЛЬЗОВАНИЯ

СХ-1 ЗОНА ДАЧНЫХ ХОЗЯЙСТВ

Зона предназначена для реализации Федерального закона Российской Федерации от 15 апреля 1998 года № 66-ФЗ «О садоводческих, огороднических и дачных некоммерческих объединениях граждан» для ведения гражданами дачного хозяйства.

Зона предназначена для размещения садовых участков, предназначенных для выращивания плодовых, ягодных, овощных, бахчевых или иных сельскохозяйственных культур и картофеля, а также для отдыха (с правом возведения жилого строения без права регистрации проживания в нем и хозяйственных строений и сооружений).

| Наименование вида разрешенного использования земельного участка | Описание вида разрешенного использования земельного участка | Код |
|---|--|------|
| ОСНОВНЫЕ ВИДЫ РАЗРЕШЕННОГО ИСПОЛЬЗОВАНИЯ | | |
| Ведение дачного хозяйства | Размещение жилого дачного дома (не предназначенного для раздела на квартиры, пригодного для отдыха и проживания, высотой не выше трех надземных этажей); осуществление деятельности, связанной с выращиванием плодовых, ягодных, овощных, бахчевых или иных сельскохозяйственных культур и картофеля размещение хозяйственных строений и сооружений | 13.3 |
| Земельные участки (территории) общего | Размещение объектов улично-дорожной сети, автомобильных дорог и пешеходных тротуаров в границах населенных пунктов, пешеходных | 12.0 |

| Наименование вида разрешенного использования земельного участка | Описание вида разрешенного использования земельного участка | Код |
|---|--|-----|
| пользования | переходов, набережных, береговых полос водных объектов общего пользования, скверов, бульваров, площадей, проездов, малых архитектурных форм благоустройства | |
| Историко-культурная деятельность | Сохранение и изучение объектов культурного наследия народов Российской Федерации (памятников истории и культуры), в том числе: объектов археологического наследия, достопримечательных мест, мест бытования исторических промыслов, производств и ремесел, недействующих военных и гражданских захоронений, объектов культурного наследия, хозяйственная деятельность, являющаяся историческим промыслом или ремеслом, а также хозяйственная деятельность, обеспечивающая познавательный туризм | 9.3 |
| <u>УСЛОВНО РАЗРЕШЕННЫЕ ВИДЫ ИСПОЛЬЗОВАНИЯ</u> | | |
| Магазины | Размещение объектов капитального строительства, предназначенных для продажи товаров, торговая площадь которых составляет до 5000 кв.м | 4.4 |
| <u>ВСПОМОГАТЕЛЬНЫЕ ВИДЫ РАЗРЕШЕННОГО ИСПОЛЬЗОВАНИЯ</u> | | |
| Коммунальное обслуживание | Размещение объектов капитального строительства в целях обеспечения физических и юридических лиц коммунальными услугами, в частности: поставки воды, тепла, электричества, газа, предоставления услуг связи, отвода канализационных стоков, очистки и уборки объектов недвижимости (котельных, водозаборов, очистных сооружений, насосных станций, водопроводов, линий электропередачи, трансформаторных подстанций, газопроводов, линий связи, телефонных станций, канализаций, стоянок, гаражей и мастерских для обслуживания уборочной и аварийной техники, а также зданий или помещений, предназначенных для приема физических и юридических лиц в связи с предоставлением им коммунальных услуг) | 3.1 |

Вспомогательный вид использования «Коммунальное обслуживание» допускается применительно к объектам инфраструктуры, размещение которых необходимо для обеспечения основных видов разрешенного использования, если их размещение связано с удовлетворением повседневных потребностей жителей, не причиняет вред окружающей среде и санитарному благополучию, не причиняет существенного неудобства жителям.

Предельные (минимальные и (или) максимальные) размеры земельных участков, предельные параметры разрешенного строительства, реконструкции объектов капитального строительства, расположенных в зоне СХ-1

Требования к параметрам сооружений и границам земельных участков в соответствии со следующими документами:

- СП 42.13330.2011 «Градостроительство. Планировка и застройка городских и сельских поселений» (актуализированная редакция СНиП 2.07.01-89*);
- СП 53.13330.2011. «Свод правил. Планировка и застройка территорий садоводческих (дачных) объединений граждан, здания и сооружения. Актуализированная редакция СНиП 30-02-97*»;
- «Региональные нормативы градостроительного проектирования Ленинградской области»;
- другие действующие нормативы и технические регламенты.
- Областной закон №83-оз от 29.10.2003г. О предельных размерах земельных участков, предоставляемых гражданам в собственность из земель, находящихся в государственной или муниципальной собственности, и максимальном размере общей площади земельных участков, которые могут одновременно находиться на праве собственности и (или) ином праве у граждан, ведущих личное подсобное хозяйство.

| | | | |
|---|--|---|---|
| 1 | Минимальное расстояние от жилого строения или дома до красной линии улиц | м | 5 |
| 2 | Минимальное расстояние от жилого дома или строения до красной линии проездов | м | 3 |
| 3 | Минимальное расстояние от хозяйственных построек до красных линий улиц и | м | 5 |

| | | | |
|----|--|----|------------------|
| | проездов | | |
| 4 | Минимальное расстояние от жилого дома или строения до границы соседнего участка | м | 3 |
| 5 | Минимальное расстояние от постройки для содержания мелкого скота и птицы до границы соседнего участка | м | 4 |
| 6 | Минимальное расстояние от других построек до границы соседнего участка | м | 1 |
| 7 | Минимальные противопожарные расстояния между жилыми домами и строениями, в том числе блокированными из негорючих материалов несущих и ограждающих конструкций (камень, бетон и т.п.) | м | 6 |
| 8 | Минимальные противопожарные расстояния между жилыми домами и строениями, в том числе блокированными из негорючих материалов несущих и ограждающих конструкций (камень, бетон и т.п.) с деревянными перекрытиями и покрытиями, защищенными трудногорючими и негорючими материалами | м | 8 |
| 9 | Минимальные противопожарные расстояния между жилыми домами и строениями, в том числе блокированными домами и жилыми строениями из древесины, каркасных ограждающих конструкций из негорючих, трудногорючих и горючих материалов | м | 15 |
| 10 | Минимальные противопожарные расстояния между жилыми домами и строениями, в том числе блокированными из негорючих материалов несущих и ограждающих конструкций (камень, бетон и т.п.) и из древесины, каркасных ограждающих конструкций из негорючих, трудногорючих и горючих материалов | м | 10 |
| 11 | Минимальные противопожарные расстояния между жилыми домами и строениями, в том числе блокированными из негорючих материалов несущих и ограждающих конструкций (камень, бетон и т.п.) с деревянными перекрытиями и покрытиями, защищенными трудногорючими и негорючими материалами и домами, и жилыми строениями из древесины, каркасных ограждающих конструкций из негорючих, трудногорючих и горючих материалов | м | 12 |
| 12 | Минимальное расстояние от границ земельного участка до: - основного строения - хозяйственных и прочих строений - открытой стоянки - отдельно стоящего гаража | м | 3 1 1 1 |
| 13 | Минимальное расстояние от основных строений до отдельно стоящих хозяйственных и прочих строений - в соответствии с требованиями Свод правил 42.13330.2011 (п. 15), СанПиН 42-128-4690-88. «Санитарные правила содержания территорий населенных мест» | | |
| 14 | Максимальный процент застройки земельного участка площадью 0, 06-0,12 га | % | 30 |
| 15 | Минимальная площадь земельного участка под дачное строительство | га | 0,05 |
| 16 | Максимальная площадь земельного участка под дачное строительство | га | 0,2 |

СХ-2 ЗОНА САДОВОДСТВ

Зона предназначена для реализации Федерального закона Российской Федерации от 15 апреля 1998 года № 66-ФЗ «О садоводческих, огороднических и дачных некоммерческих объединениях граждан» для ведения гражданами садоводства.

Зона предназначена для размещения садовых участков, предназначенных для выращивания плодовых, ягодных, овощных, бахчевых или иных сельскохозяйственных культур и картофеля, а также для отдыха (с правом возведения жилого строения без права регистрации проживания в нем и хозяйственных строений и сооружений).

| Наименование вида разрешенного использования земельного участка | Описание вида разрешенного использования земельного участка | Код |
|---|--|------|
| <u>ОСНОВНЫЕ ВИДЫ РАЗРЕШЕННОГО ИСПОЛЬЗОВАНИЯ</u> | | |
| Ведение садоводства | Осуществление деятельности, связанной с выращиванием плодовых, ягодных, овощных, бахчевых или иных сельскохозяйственных культур и картофеля; размещение садового дома, предназначенного для отдыха и не подлежащего разделу на квартиры; размещение хозяйственных строений и сооружений | 13.2 |
| Земельные участки (территории) общего пользования | Размещение объектов улично-дорожной сети, автомобильных дорог и пешеходных тротуаров в границах населенных пунктов, пешеходных переходов, набережных, береговых полос водных объектов общего пользования, скверов, бульваров, площадей, проездов, малых архитектурных форм благоустройства | 12.0 |
| Историко-культурная деятельность | Сохранение и изучение объектов культурного наследия народов Российской Федерации (памятников истории и культуры), в том числе: объектов археологического наследия, достопримечательных мест, мест бытования исторических промыслов, производств и ремесел, недействующих военных и гражданских захоронений, объектов культурного наследия, хозяйственная деятельность, являющаяся историческим промыслом или ремеслом, а также хозяйственная деятельность, обеспечивающая познавательный туризм | 9.3 |
| <u>УСЛОВНО РАЗРЕШЕННЫЕ ВИДЫ ИСПОЛЬЗОВАНИЯ</u> | | |
| Магазины | Размещение объектов капитального строительства, предназначенных для продажи товаров, торговая площадь которых составляет до 5000 кв.м | 4.4 |
| <u>ВСПОМОГАТЕЛЬНЫЕ ВИДЫ РАЗРЕШЕННОГО ИСПОЛЬЗОВАНИЯ</u> | | |
| Коммунальное обслуживание | Размещение объектов капитального строительства в целях обеспечения физических и юридических лиц коммунальными услугами, в частности: поставки воды, тепла, электричества, газа, предоставления услуг связи, отвода канализационных стоков, очистки и уборки объектов недвижимости (котельных, водозаборов, очистных сооружений, насосных станций, водопроводов, линий электропередачи, трансформаторных подстанций, газопроводов, линий связи, телефонных станций, канализаций, стоянок, гаражей и мастерских для обслуживания уборочной и аварийной техники, а также зданий или помещений, предназначенных для приема физических и юридических лиц в связи с предоставлением им коммунальных услуг) | 3.1 |

Вспомогательный вид использования «Коммунальное обслуживание» допускается применительно к объектам инфраструктуры, размещение которых необходимо для обеспечения основных видов разрешенного использования, если их размещение связано с удовлетворением повседневных потребностей жителей, не причиняет вред окружающей среде и санитарному благополучию, не причиняет существенного неудобства жителям.

Предельные (минимальные и (или) максимальные) размеры земельных участков, предельные параметры разрешенного строительства, реконструкции объектов капитального строительства, расположенных в зоне СХ-2

Требования к параметрам сооружений и границам земельных участков в соответствии со следующими документами:

- СП 42.13330.2011 «Градостроительство. Планировка и застройка городских и сельских поселений» (актуализированная редакция СНиП 2.07.01-89*);
- СП 53.13330.2011. «Свод правил. Планировка и застройка территорий садоводческих (дачных) объединений граждан, здания и сооружения. Актуализированная редакция СНиП 30-02-97*»;
- «Региональные нормативы градостроительного проектирования Ленинградской области»;
- другие действующие нормативы и технические регламенты.

- Областной закон №83-оз от 29.10.2003г. О предельных размерах земельных участков, предоставляемых гражданам в собственность из земель, находящихся в государственной или муниципальной собственности, и максимальном размере общей площади земельных участков, которые могут одновременно находиться на праве собственности и (или) ином праве у граждан, ведущих личное подсобное хозяйство.

| | | | |
|----|--|----|------------------|
| 1 | Минимальное расстояние от жилого строения или дома до красной линии улиц | м | 5 |
| 2 | Минимальное расстояние от жилого дома или строения до красной линии проездов | м | 3 |
| 3 | Минимальное расстояние от хозяйственных построек до красных линий улиц и проездов | м | 5 |
| 4 | Минимальное расстояние от жилого дома или строения до границы соседнего участка | м | 3 |
| 5 | Минимальное расстояние от постройки для содержания мелкого скота и птицы до границы соседнего участка | м | 4 |
| 6 | Минимальное расстояние от других построек до границы соседнего участка | м | 1 |
| 7 | Минимальные противопожарные расстояния между жилыми домами и строениями, в том числе блокированными из негорючих материалов несущих и ограждающих конструкций (камень, бетон и т.п.) | м | 6 |
| 8 | Минимальные противопожарные расстояния между жилыми домами и строениями, в том числе блокированными из негорючих материалов несущих и ограждающих конструкций (камень, бетон и т.п.) с деревянными перекрытиями и покрытиями, защищенными трудногорючими и негорючими материалами | м | 8 |
| 9 | Минимальные противопожарные расстояния между жилыми домами и строениями, в том числе блокированными домами и жилыми строениями из древесины, каркасных ограждающих конструкций из негорючих, трудногорючих и горючих материалов | м | 15 |
| 10 | Минимальные противопожарные расстояния между жилыми домами и строениями, в том числе блокированными из негорючих материалов несущих и ограждающих конструкций (камень, бетон и т.п.) и из древесины, каркасных ограждающих конструкций из негорючих, трудногорючих и горючих материалов | м | 10 |
| 11 | Минимальные противопожарные расстояния между жилыми домами и строениями, в том числе блокированными из негорючих материалов несущих и ограждающих конструкций (камень, бетон и т.п.) с деревянными перекрытиями и покрытиями, защищенными трудногорючими и негорючими материалами и домами, и жилыми строениями из древесины, каркасных ограждающих конструкций из негорючих, трудногорючих и горючих материалов | м | 12 |
| 12 | Минимальное расстояние от границ земельного участка до: - основного строения - хозяйственных и прочих строений - открытой стоянки - отдельно стоящего гаража | м | 3 1 1 1 |
| 13 | Минимальное расстояние от основных строений до отдельно стоящих хозяйственных и прочих строений - в соответствии с требованиями Свод правил 42.13330.2011 (п. 15), СанПиН 42-128-4690-88. «Санитарные правила содержания территорий населенных мест» | | |
| 14 | Максимальный процент застройки земельного участка площадью 0, 06-0,12 га | % | 30 |
| 15 | Минимальная площадь земельного участка под садоводство | га | 0,05 |
| 16 | Максимальная площадь земельного участка под садоводство | га | 0,12 |

СХ-3 ЗОНА ЛИЧНЫХ ПОДСОБНЫХ ХОЗЯЙСТ И ОГОРОДОВ

Зона предназначена для реализации Федерального закона Российской Федерации от 15 апреля 1998 года № 66-ФЗ «О садоводческих, огороднических и дачных некоммерческих объединениях граждан» для ведения гражданами огородничества.

Зона предназначена для размещения садовых участков, предназначенных для выращивания плодовых, ягодных, овощных, бахчевых или иных сельскохозяйственных культур и картофеля.

| Наименование вида разрешенного использования земельного участка | Описание вида разрешенного использования земельного участка | Код |
|---|--|------|
| ОСНОВНЫЕ ВИДЫ РАЗРЕШЕННОГО ИСПОЛЬЗОВАНИЯ | | |
| Для ведения личного подсобного хозяйства | Размещение жилого дома, не предназначенного для раздела на квартиры (дома, пригодные для постоянного проживания и высотой не выше трех надземных этажей); производство сельскохозяйственной продукции; размещение гаража и иных вспомогательных сооружений; содержание сельскохозяйственных животных. | 2.2 |
| Ведение огородничества | Осуществление деятельности, связанной с выращиванием ягодных, овощных, бахчевых или иных сельскохозяйственных культур и картофеля; размещение некапитального жилого строения и хозяйственных строений и сооружений, предназначенных для хранения сельскохозяйственных орудий труда и выращенной сельскохозяйственной продукции | 13.1 |
| Историко-культурная деятельность | Сохранение и изучение объектов культурного наследия народов Российской Федерации (памятников истории и культуры), в том числе: объектов археологического наследия, достопримечательных мест, мест бытования исторических промыслов, производств и ремесел, недействующих военных и гражданских захоронений, объектов культурного наследия, хозяйственная деятельность, являющаяся историческим промыслом или ремеслом, а также хозяйственная деятельность, обеспечивающая познавательный туризм | 9.3 |
| ВСПОМОГАТЕЛЬНЫЕ ВИДЫ РАЗРЕШЕННОГО ИСПОЛЬЗОВАНИЯ | | |
| Коммунальное обслуживание | Размещение объектов капитального строительства в целях обеспечения физических и юридических лиц коммунальными услугами, в частности: поставки воды, тепла, электричества, газа, предоставления услуг связи, отвода канализационных стоков, очистки и уборки объектов недвижимости (котельных, водозаборов, очистных сооружений, насосных станций, водопроводов, линий электропередачи, трансформаторных подстанций, газопроводов, линий связи, телефонных станций, канализаций, стоянок, гаражей и мастерских для обслуживания уборочной и аварийной техники, а также зданий или помещений, предназначенных для приема физических и юридических лиц в связи с предоставлением им коммунальных услуг) | 3.1 |
| Земельные участки (территории) общего пользования | Размещение объектов улично-дорожной сети, автомобильных дорог и пешеходных тротуаров в границах населенных пунктов, пешеходных переходов, набережных, береговых полос водных объектов общего пользования, скверов, бульваров, площадей, проездов, малых архитектурных форм благоустройства | 12.0 |

Вспомогательный вид использования «Коммунальное обслуживание» допускается применительно к объектам инфраструктуры, размещение которых необходимо для обеспечения основных видов разрешенного использования, если их размещение связано с удовлетворением повседневных потребностей жителей, не причиняет вред окружающей среде и санитарному благополучию, не причиняет существенного неудобства жителям.

Предельные (минимальные и (или) максимальные) размеры земельных участков, предельные параметры разрешенного строительства, реконструкции объектов капитального строительства, расположенных в зоне СХ-3

Требования к параметрам сооружений и границам земельных участков в соответствии со следующими документами:

- СП 42.13330.2011 «Градостроительство. Планировка и застройка городских и сельских поселений» (актуализированная редакция СНиП 2.07.01-89*);
- СП 53.13330.2011. «Свод правил. Планировка и застройка территорий садоводческих (дачных) объединений граждан, здания и сооружения. Актуализированная редакция СНиП 30-02-97*»;
- «Региональные нормативы градостроительного проектирования Ленинградской области»;
- другие действующие нормативы и технические регламенты.
- Областной закон №83-оз от 29.10.2003г. О предельных размерах земельных участков, предоставляемых гражданам в собственность из земель, находящихся в государственной или муниципальной собственности, и максимальном размере общей площади земельных участков, которые могут одновременно находиться на праве собственности и (или) ином праве у граждан, ведущих личное подсобное хозяйство.

| | | | |
|----|--|---|----|
| 1 | Минимальное расстояние от жилого строения или дома до красной линии улиц | м | 5 |
| 2 | Минимальное расстояние от жилого дома или строения до красной линии проездов | м | 3 |
| 3 | Минимальное расстояние от хозяйственных построек до красных линий улиц и проездов | м | 5 |
| 4 | Минимальное расстояние от жилого дома или строения до границы соседнего участка | м | 3 |
| 5 | Минимальное расстояние от постройки для содержания мелкого скота и птицы до границы соседнего участка | м | 4 |
| 6 | Минимальное расстояние от других построек до границы соседнего участка | м | 1 |
| 7 | Минимальные противопожарные расстояния между жилыми домами и строениями, в том числе блокированными из негорючих материалов несущих и ограждающих конструкций (камень, бетон и т.п.) | м | 6 |
| 8 | Минимальные противопожарные расстояния между жилыми домами и строениями, в том числе блокированными из негорючих материалов несущих и ограждающих конструкций (камень, бетон и т.п.) с деревянными перекрытиями и покрытиями, защищенными трудногорючими и негорючими материалами | м | 8 |
| 9 | Минимальные противопожарные расстояния между жилыми домами и строениями, в том числе блокированными домами и жилыми строениями из древесины, каркасных ограждающих конструкций из негорючих, трудногорючих и горючих материалов | м | 15 |
| 10 | Минимальные противопожарные расстояния между жилыми домами и строениями, в том числе блокированными из негорючих материалов несущих и ограждающих конструкций (камень, бетон и т.п.) и из древесины, каркасных ограждающих конструкций из негорючих, трудногорючих и горючих материалов | м | 10 |
| 11 | Минимальные противопожарные расстояния между жилыми домами и строениями, в том числе блокированными из негорючих материалов несущих и ограждающих конструкций (камень, бетон и т.п.) с деревянными перекрытиями и покрытиями, защищенными трудногорючими и негорючими материалами и домами, и жилыми строениями из древесины, каркасных ограждающих конструкций из негорючих, трудногорючих и горючих материалов | м | 12 |
| 12 | Минимальное расстояние от границ земельного участка до: | | |

| | | | |
|----|--|-------|------------------|
| | - основного строения - хозяйственных и прочих строений - открытой стоянки - отдельно стоящего гаража | м | 3 1 1 1 |
| 13 | Минимальное расстояние от основных строений до отдельно стоящих хозяйственных и прочих строений - в соответствии с требованиями Свод правил 42.13330.2011 (п. 15), СанПиН 42-128-4690-88. «Санитарные правила содержания территорий населенных мест» | | |
| 14 | Максимальный процент застройки земельного участка площадью 0, 06-0,12 га | % | 30 |
| 15 | Минимальный размер земельных участков для ведения личного подсобного хозяйства | кв. м | 1000 |
| 16 | Максимальный размер земельных участков для ведения личного подсобного хозяйства | кв. м | 5000 |
| | Минимальная площадь земельного участка под огород | кв. м | 100 |
| | Максимальная площадь земельного участка под огород | кв. м | 1000 |

СХ-4 ЗОНА ОБЪЕКТОВ СЕЛЬСКОХОЗЯЙСТВЕННОГО ПРОИЗВОДСТВА

Используется для размещения объектов и сооружений сельскохозяйственного назначения IV класса опасности.

| Наименование вида разрешенного использования земельного участка | Описание вида разрешенного использования земельного участка | Код |
|---|---|------|
| ОСНОВНЫЕ ВИДЫ РАЗРЕШЕННОГО ИСПОЛЬЗОВАНИЯ | | |
| Скотоводство | Осуществление хозяйственной деятельности, в том числе на сельскохозяйственных угодьях, связанной с разведением сельскохозяйственных животных (крупного рогатого скота, овец, коз, лошадей, верблюдов, оленей); сенокошение, выпас сельскохозяйственных животных, производство кормов, размещение зданий, сооружений, используемых для содержания и разведения сельскохозяйственных животных; разведение племенных животных, производство и использование племенной продукции (материала) | 1.8 |
| Хранение и переработка сельскохозяйственной продукции | Размещение зданий, сооружений, используемых для производства, хранения, первичной и глубокой переработки сельскохозяйственной продукции | 1.15 |
| Обеспечение сельскохозяйственного производства | Размещение машинно-транспортных и ремонтных станций, ангаров и гаражей для сельскохозяйственной техники, амбаров, водонапорных башен, трансформаторных станций и иного технического оборудования, используемого для ведения сельского хозяйства | 1.18 |
| Историко-культурная деятельность | Сохранение и изучение объектов культурного наследия народов Российской Федерации (памятников истории и культуры), в том числе: объектов археологического наследия, достопримечательных мест, мест бытования исторических промыслов, производств и ремесел, недействующих военных и гражданских захоронений, объектов культурного наследия, хозяйственная деятельность, являющаяся историческим промыслом или ремеслом, а также хозяйственная деятельность, обеспечивающая познавательный туризм | 9.3 |
| Деятельность по особой охране и изучению природы | Сохранение и изучение растительного и животного мира путем создания особо охраняемых природных территорий, в границах которых хозяйственная деятельность, кроме деятельности, связанной с охраной и изучением природы, не допускается (государственные природные заповедники, национальные и природные парки, памятники природы, дендрологические парки, ботанические сады) | 9.0 |

| Наименование вида разрешенного использования земельного участка | Описание вида разрешенного использования земельного участка | Код |
|---|--|------|
| Охрана природных территорий | Сохранение отдельных естественных качеств окружающей природной среды путем ограничения хозяйственной деятельности в данной зоне, в частности: создание и уход за запретными полосами, создание и уход за защитными лесами, в том числе городскими лесами, лесами в лесопарках, и иная хозяйственная деятельность, разрешенная в защитных лесах, соблюдение режима использования природных ресурсов в заказниках, сохранение свойств земель, являющихся особо ценными | 9.1 |
| <u>ВСПОМОГАТЕЛЬНЫЕ ВИДЫ РАЗРЕШЕННОГО ИСПОЛЬЗОВАНИЯ</u> | | |
| Научное обеспечение сельского хозяйства | Осуществление научной и селекционной работы, ведения сельского хозяйства для получения ценных с научной точки зрения образцов растительного и животного мира; размещение коллекций генетических ресурсов растений | 1.14 |
| Ветеринарное обслуживание | Размещение объектов капитального строительства, предназначенных для оказания ветеринарных услуг, содержания или разведения животных, не являющихся сельскохозяйственными, под надзором человека. Содержание данного вида разрешенного использования включает в себя содержание видов разрешенного использования с кодами 3.10.1-3.10.2 | 3.10 |
| Специальная деятельность | Размещение, хранение, захоронение, утилизация, накопление, обработка, обезвреживание отходов производства и потребления, медицинских отходов, биологических отходов, радиоактивных отходов, веществ, разрушающих озоновый слой, а также размещение объектов размещения отходов, захоронения, хранения, обезвреживания таких отходов (скотомогильников, мусоросжигательных и мусороперерабатывающих заводов, полигонов по захоронению и сортировке бытового мусора и отходов, мест сбора вещей для их вторичной переработки | 12.2 |
| Коммунальное обслуживание | Размещение объектов капитального строительства в целях обеспечения физических и юридических лиц коммунальными услугами, в частности: поставки воды, тепла, электричества, газа, предоставления услуг связи, отвода канализационных стоков, очистки и уборки объектов недвижимости (котельных, водозаборов, очистных сооружений, насосных станций, водопроводов, линий электропередачи, трансформаторных подстанций, газопроводов, линий связи, телефонных станций, канализаций, стоянок, гаражей и мастерских для обслуживания уборочной и аварийной техники, а также зданий или помещений, предназначенных для приема физических и юридических лиц в связи с предоставлением им коммунальных услуг) | 3.1 |

Вспомогательный вид использования «Коммунальное обслуживание» допускается применительно к объектам инфраструктуры, размещение которых необходимо для обеспечения основных видов разрешенного использования, если их размещение связано с удовлетворением повседневных потребностей работающего персонала, технологическим процессом производственной деятельности, не причиняет вред окружающей среде и санитарному благополучию прилегающих территориальных зон, не причиняет существенного неудобства жителям.

Параметры разрешенного строительного изменения объектов недвижимости, расположенных в зоне СХ-4

Ограничения и параметры использования земельных участков и объектов капитального строительства установлены следующими нормативными документами:

- СП 42.13330.2011 «Градостроительство. Планировка и застройка городских и сельских поселений» (актуализированная редакция СНиП 2.07.01-89*);
- СанПиН 2.2.1/2.1.1.1200-03 «Санитарно-защитные зоны и санитарная классификация предприятий, сооружений и иных объектов»;

- «Региональные нормативы градостроительного проектирования Ленинградской области»;
- другие действующие нормативы и технические регламенты,
- Областной закон №83-оз от 29.10.2003г. О предельных размерах земельных участков, предоставляемых гражданам в собственность из земель, находящихся в государственной или муниципальной собственности, и максимальном размере общей площади земельных участков, которые могут одновременно находиться на праве собственности и (или) ином праве у граждан, ведущих личное подсобное хозяйство.

| | | | |
|----|---|----|------|
| 1. | Максимальный класс опасности по классификации СанПиН | | IV |
| 2. | Максимальная высота зданий, строений, сооружений | м | 15 |
| 3. | Минимальная площадь земельного участка для ведения крестьянского (фермерского) хозяйства | га | 1 |
| 4. | Максимальная площадь земельного участка для ведения крестьянского (фермерского) хозяйства | га | 50 |
| 5. | Минимальная площадь земельного участка для ведения животноводства | га | 0,01 |
| 6. | Максимальная площадь земельного участка для ведения животноводства | га | 5 |

Требования в части максимальной высоты, установленные настоящими Правилами, не распространяются на антенны, вентиляционные и дымовые трубы, ограждения.

СХ-5 ЗОНА ДЛЯ ВЕДЕНИЯ КРЕСТЬЯНСКОГО ФЕРМЕРСКОГО ХОЗЯЙСТВА

Зона предназначена для производства и переработки сельскохозяйственной продукции, а также транспортировки (перевозки), хранения и реализации сельскохозяйственной продукции собственного производства (в соответствии со статьей 19 Федерального закона от 11 июня 2003 года № 74-ФЗ). Допускается размещение объектов и сооружений сельскохозяйственного назначения IV-V класса опасности.

| Наименование вида разрешенного использования земельного участка | Описание вида разрешенного использования земельного участка | Код |
|---|--|------|
| <u>ОСНОВНЫЕ ВИДЫ РАЗРЕШЕННОГО ИСПОЛЬЗОВАНИЯ</u> | | |
| Скотоводство | Осуществление хозяйственной деятельности, в том числе на сельскохозяйственных угодьях, связанной с разведением сельскохозяйственных животных (крупного рогатого скота, овец, коз, лошадей, верблюдов, оленей); сенокошение, выпас сельскохозяйственных животных, производство кормов, размещение зданий, сооружений, используемых для содержания и разведения сельскохозяйственных животных; разведение племенных животных, производство и использование племенной продукции (материала) | 1.8 |
| Свиноводство | Осуществление хозяйственной деятельности, связанной с разведением свиней; размещение зданий, сооружений, используемых для содержания и разведения животных, производства, хранения и первичной переработки продукции; разведение племенных животных, производство и использование племенной продукции (материала) | 1.11 |
| Овощеводство | Осуществление хозяйственной деятельности на сельскохозяйственных угодьях, связанной с производством картофеля, листовых, плодовых, луковичных и бахчевых сельскохозяйственных культур, в том числе с использованием теплиц | 1.3 |
| Садоводство | Осуществление хозяйственной деятельности, в том числе на сельскохозяйственных угодьях, связанной с выращиванием | 1.5 |

| | | |
|---|---|------|
| | многолетних плодовых и ягодных культур, винограда и иных многолетних культур | |
| Земельные участки (территории) общего пользования | Размещение объектов улично-дорожной сети, автомобильных дорог и пешеходных тротуаров в границах населенных пунктов, пешеходных переходов, набережных, береговых полос водных объектов общего пользования, скверов, бульваров, площадей, проездов, малых архитектурных форм благоустройства | 12.0 |
| Хранение и переработка сельскохозяйственной продукции | Размещение зданий, сооружений, используемых для производства, хранения, первичной и глубокой переработки сельскохозяйственной продукции | 1.15 |
| Обеспечение сельскохозяйственного производства | Размещение машинно-транспортных и ремонтных станций, ангаров и гаражей для сельскохозяйственной техники, амбаров, водонапорных башен, трансформаторных станций и иного технического оборудования, используемого для ведения сельского хозяйства, хозяйственных и иных построек | 1.18 |
| Историко-культурная деятельность | Сохранение и изучение объектов культурного наследия народов Российской Федерации (памятников истории и культуры), в том числе: объектов археологического наследия, достопримечательных мест, мест бытования исторических промыслов, производств и ремесел, недействующих военных и гражданских захоронений, объектов культурного наследия, хозяйственная деятельность, являющаяся историческим промыслом или ремеслом, а также хозяйственная деятельность, обеспечивающая познавательный туризм | 9.3 |
| Деятельность по особой охране и изучению природы | Сохранение и изучение растительного и животного мира путем создания особо охраняемых природных территорий, в границах которых хозяйственная деятельность, кроме деятельности, связанной с охраной и изучением природы, не допускается (государственные природные заповедники, национальные и природные парки, памятники природы, дендрологические парки, ботанические сады) | 9.0 |
| Охрана природных территории | Сохранение отдельных естественных качеств окружающей природной среды путем ограничения хозяйственной деятельности в данной зоне, в частности: создание и уход за запретными полосами, создание и уход за защитными лесами, в том числе городскими лесами, лесами в лесопарках, и иная хозяйственная деятельность, разрешенная в защитных лесах, соблюдение режима использования природных ресурсов в заказниках, сохранение свойств земель, являющихся особо ценными | 9.1 |
| <u>ВСПОМОГАТЕЛЬНЫЕ ВИДЫ РАЗРЕШЕННОГО ИСПОЛЬЗОВАНИЯ</u> | | |
| Научное обеспечение сельского хозяйства | Осуществление научной и селекционной работы, ведения сельского хозяйства для получения ценных с научной точки зрения образцов растительного и животного мира; размещение коллекций генетических ресурсов растений | 1.14 |
| Ветеринарное обслуживание | Размещение объектов капитального строительства, предназначенных для оказания ветеринарных услуг, содержания или разведения животных, не являющихся сельскохозяйственными, под надзором человека. Содержание данного вида разрешенного использования включает в себя содержание видов разрешенного использования с кодами 3.10.1-3.10.2 | 3.10 |
| Коммунальное обслуживание | Размещение объектов капитального строительства в целях обеспечения физических и юридических лиц коммунальными услугами, в частности: поставки воды, тепла, электричества, газа, предоставления услуг связи, отвода канализационных стоков, очистки и уборки объектов недвижимости (котельных, водозаборов, | 3.1 |

| | | |
|--|---|--|
| | очистных сооружений, насосных станций, водопроводов, линий электропередачи, трансформаторных подстанций, газопроводов, линий связи, телефонных станций, канализаций, стоянок, гаражей и мастерских для обслуживания уборочной и аварийной техники, а также зданий или помещений, предназначенных для приема физических и юридических лиц в связи с предоставлением им коммунальных услуг) | |
|--|---|--|

Вспомогательный вид использования «Коммунальное обслуживание» допускается применительно к объектам инфраструктуры, размещение которых необходимо для обеспечения основных видов разрешенного использования, если их размещение связано с удовлетворением повседневных потребностей жителей, не причиняет вред окружающей среде и санитарному благополучию, не причиняет существенного неудобства жителям.

Параметры разрешенного строительного изменения объектов недвижимости, расположенных в зоне СХ-5

Ограничения и параметры использования земельных участков и объектов капитального строительства установлены следующими нормативными документами:

- СП 42.13330.2011 «Градостроительство. Планировка и застройка городских и сельских поселений» (актуализированная редакция СНиП 2.07.01-89*);
- СанПиН 2.2.1/2.1.1.1200-03 «Санитарно-защитные зоны и санитарная классификация предприятий, сооружений и иных объектов»;
- «Региональные нормативы градостроительного проектирования Ленинградской области»;
- другие действующие нормативы и технические регламенты;
- Областной закон №83-оз от 29.10.2003г. О предельных размерах земельных участков, предоставляемых гражданам в собственность из земель, находящихся в государственной или муниципальной собственности, и максимальном размере общей площади земельных участков, которые могут одновременно находиться на праве собственности и (или) ином праве у граждан, ведущих личное подсобное хозяйство.

| | | | |
|----|---|----|------|
| | Максимальная высота зданий, строений, сооружений | м | 15 |
| | Минимальная площадь земельного участка для ведения крестьянского (фермерского) хозяйства | га | 1 |
| | Максимальная площадь земельного участка для ведения крестьянского (фермерского) хозяйства | га | 50 |
| 1. | Минимальная площадь земельного участка для ведения животноводства | га | 0,01 |
| 2. | Максимальная площадь земельного участка для ведения животноводства | га | 5 |

Требования в части максимальной высоты, установленные настоящими Правилами, не распространяются на антенны, вентиляционные и дымовые трубы, ограждения

ЗОНЫ СПЕЦИАЛЬНОГО НАЗНАЧЕНИЯ

С-1 ЗОНА КЛАДБИЩ

Зона предназначена для размещения кладбищ. Порядок использования территории определяется с учетом требований государственных градостроительных нормативов и правил, специальных нормативов.

| Наименование вида разрешенного использования земельного участка | Описание вида разрешенного использования земельного участка | Код |
|---|---|-----|
| <u>ОСНОВНЫЕ ВИДЫ РАЗРЕШЕННОГО ИСПОЛЬЗОВАНИЯ</u> | | |

| | | |
|-------------------------|--|------|
| Ритуальная деятельность | Размещение кладбищ, крематориев и мест захоронения; размещение соответствующих культовых сооружений | 12.1 |
|-------------------------|--|------|

Пределные (минимальные и (или) максимальные) размеры земельных участков, предельные параметры разрешенного строительства, реконструкции объектов капитального строительства, расположенных в зоне С-1
Ограничения использования земельных участков и объектов капитального строительства установлены следующими нормативными правовыми актами:

- СанПиН 2.1.1279-03 «Гигиенические требования к размещению, устройству и содержанию кладбищ, зданий и сооружений похоронного назначения»;
 - СанПиН 2.2.1/2.1.1.1200-03 «Санитарно-защитные зоны и санитарная классификация предприятий, сооружений и иных объектов»;
 - СП 42.13330.2011 «Градостроительство. Планировка и застройка городских и сельских поселений» (актуализированная редакция СНиП 2.07.01-89*);
 - «Региональные нормативы градостроительного проектирования Ленинградской области»;
- Площадь земельного участка кладбища - не более 40 га.

С-2 ЗОНА ОБЪЕКТОВ СПЕЦИАЛЬНОГО НАЗНАЧЕНИЯ

Зона предназначена для размещения производственно-коммунальных объектов IV-V класса санитарной классификации.

| Наименование вида разрешенного использования земельного участка | Описание вида разрешенного использования земельного участка | Код |
|---|--|------|
| <u>ОСНОВНЫЕ ВИДЫ РАЗРЕШЕННОГО ИСПОЛЬЗОВАНИЯ</u> | | |
| Склады | Размещение сооружений, имеющих назначение по временному хранению, распределению и перевалке грузов (за исключением хранения стратегических запасов), не являющихся частями производственных комплексов, на которых был создан груз: промышленные базы, склады, погрузочные терминалы, элеваторы и продовольственные склады, за исключением железнодорожных перевалочных складов | 6.9 |
| Историко-культурная деятельность | Сохранение и изучение объектов культурного наследия народов Российской Федерации (памятников истории и культуры), в том числе: объектов археологического наследия, достопримечательных мест, мест бытования исторических промыслов, производств и ремесел, недействующих военных и гражданских захоронений, объектов культурного наследия, хозяйственная деятельность, являющаяся историческим промыслом или ремеслом, а также хозяйственная деятельность, обеспечивающая познавательный туризм | 9.3 |
| <u>ВСПОМОГАТЕЛЬНЫЕ ВИДЫ РАЗРЕШЕННОГО ИСПОЛЬЗОВАНИЯ</u> | | |
| Земельные участки (территории) общего пользования | Размещение объектов улично-дорожной сети, автомобильных дорог и пешеходных тротуаров в границах населенных пунктов, пешеходных переходов, набережных, береговых полос водных объектов общего пользования, скверов, бульваров, площадей, проездов, малых архитектурных форм благоустройства | 12.0 |
| Коммунальное обслуживание | Размещение объектов капитального строительства в целях обеспечения физических и юридических лиц коммунальными услугами, в частности: поставки воды, тепла, электричества, газа, предоставления услуг связи, отвода канализационных стоков, очистки и уборки объектов недвижимости (котельных, водозаборов, очистных сооружений, насосных станций, водопроводов, линий электропередачи, трансформаторных подстанций, газопроводов, линий связи, телефонных станций, канализаций, стоянок, гаражей и мастерских для обслуживания уборочной и аварийной техники, а также зданий или помещений, предназначенных для приема физических и юридических лиц в связи с предоставлением им коммунальных услуг) | 3.1 |

Вспомогательный вид использования «Коммунальное обслуживание» допускается применительно к объектам инфраструктуры, размещение которых необходимо для обеспечения основных видов разрешенного использования, если их размещение связано с удовлетворением повседневных потребностей жителей, не причиняет вред окружающей среде и санитарному благополучию, не причиняет существенного неудобства жителям.

Предельные (минимальные и (или) максимальные) размеры земельных участков, предельные параметры разрешенного строительства, реконструкции объектов капитального строительства, расположенных в зоне С-2

Требования к параметрам сооружений и границам земельных участков в соответствии со следующими документами:

- СП 42.13330.2011 «Градостроительство. Планировка и застройка городских и сельских поселений» (актуализированная редакция СНиП 2.07.01-89*);
 - «Региональные нормативы градостроительного проектирования Ленинградской области»;
- другие действующие нормативы и технические регламенты

С-3 ЗОНА ОЗЕЛЕНЕНИЯ СПЕЦИАЛЬНОГО НАЗНАЧЕНИЯ

Зона предназначена для организации озеленения специального назначения с целью недопущения ухудшения условий проживания населения и состояния окружающей среды. Изменение назначения зоны или ее частей не должно вступать в противоречие с режимом использования территории прилегающих зон.

| Наименование вида разрешенного использования земельного участка | Описание вида разрешенного использования земельного участка | Код |
|---|---|------|
| <u>ОСНОВНЫЕ ВИДЫ РАЗРЕШЕННОГО ИСПОЛЬЗОВАНИЯ</u> | | |
| Земельные участки (территории) пользования | Размещение объектов улично-дорожной сети, автомобильных дорог и пешеходных тротуаров в границах населенных пунктов, пешеходных переходов, набережных, береговых полос водных объектов общего пользования, скверов, бульваров, площадей, проездов, малых архитектурных форм благоустройства | 12.0 |
| Историко-культурная деятельность | Сохранение и изучение объектов культурного наследия народов Российской Федерации (памятников истории и культуры), в том числе: объектов археологического наследия, достопримечательных мест, мест бытования исторических промыслов, производств и ремесел, недействующих военных и гражданских захоронений, объектов культурного наследия, хозяйственная деятельность, являющаяся историческим промыслом или ремеслом, а также хозяйственная деятельность, обеспечивающая познавательный туризм | 9.3 |
| Деятельность по особой охране и изучению природы | Сохранение и изучение растительного и животного мира путем создания особо охраняемых природных территорий, в границах которых хозяйственная деятельность, кроме деятельности, связанной с охраной и изучением природы, не допускается (государственные природные заповедники, национальные и природные парки, памятники природы, дендрологические парки, ботанические сады) | 9.0 |
| Охрана природных территорий | Сохранение отдельных естественных качеств окружающей природной среды путем ограничения хозяйственной деятельности в данной зоне, в частности: создание и уход за запретными полосами, создание и уход за защитными лесами, в том числе городскими лесами, лесами в лесопарках, и иная хозяйственная деятельность, разрешенная в защитных лесах, соблюдение режима использования природных ресурсов в заказниках, сохранение свойств земель, являющихся особо ценными | 9.1 |

Предельные (минимальные и (или) максимальные) размеры земельных участков, предельные параметры разрешенного строительства, реконструкции объектов капитального строительства, расположенных в зоне С-3
Ограничения использования земельных участков и объектов капитального строительства установлены следующими нормативными правовыми актами:

- СанПиН 2.2.1/2.1.1.1200-03 «Санитарно-защитные зоны и санитарная классификация предприятий, сооружений и иных объектов»;
- СП 42.13330.2011 «Градостроительство. Планировка и застройка городских и сельских поселений» (актуализированная редакция СНиП 2.07.01-89*);
- «Региональные нормативы градостроительного проектирования Ленинградской области»;
- другие действующие нормативно-правовые документы.

ТЕРРИТОРИИ, ДЛЯ КОТОРЫХ ГРАДОСТРОИТЕЛЬНЫЕ РЕГЛАМЕНТЫ НЕ УСТАНОВЛИВАЮТСЯ

ЗЕМЛИ ВОДНОГО ФОНДА

Порядок использования и охраны земель водного фонда определяется Водным кодексом Российской Федерации от 3 июня 2006 года № 74-ФЗ и Земельным кодексом Российской Федерации от 25 октября 2001 № 136-ФЗ.

1. Поверхностные водные объекты, находящиеся в государственной или муниципальной собственности, являются водными объектами общего пользования, то есть общедоступными водными объектами, если иное не предусмотрено Водным кодексом РФ.
2. Каждый гражданин вправе иметь доступ к водным объектам общего пользования и бесплатно использовать их для личных и бытовых нужд, если иное не предусмотрено Водным кодексом РФ, другими федеральными законами.
3. Использование водных объектов общего пользования осуществляется в соответствии с правилами охраны жизни людей на водных объектах, утверждаемыми в порядке, определяемом Правительством Российской Федерации, а также исходя из устанавливаемых органами местного самоуправления правил использования водных объектов для личных и бытовых нужд.
4. На водных объектах общего пользования могут быть запрещены забор (изъятие) водных ресурсов для целей питьевого и хозяйственно-бытового водоснабжения, купание, использование маломерных судов, водных мотоциклов и других технических средств, предназначенных для отдыха на водных объектах, водопой, а также установлены иные запреты в случаях, предусмотренных законодательством Российской Федерации и законодательством субъектов Российской Федерации.
5. Информация об ограничении водопользования на водных объектах общего пользования предоставляется жителям соответствующих поселений органами местного самоуправления через средства массовой информации и посредством специальных информационных знаков, устанавливаемых вдоль берегов водных объектов. Могут быть также использованы иные способы предоставления такой информации.
6. Полоса земли вдоль береговой линии водного объекта общего пользования (**береговая полоса**) предназначена для общего пользования. Ширина береговой полосы водных объектов общего пользования составляет двадцать метров, за исключением береговой полосы каналов, а также рек и ручьев, протяженность которых от истока до устья не более чем десять километров. Ширина береговой полосы каналов, а также рек и ручьев, протяженность которых от истока до устья не более чем десять километров, составляет пять метров.
7. Запрещается приватизация земельных участков и объектов капитального строительства в пределах береговой полосы, установленной в соответствии с Водным кодексом Российской Федерации, а также земельных участков, на которых находятся пруды, обводненные карьеры, в границах территорий общего пользования.

СЕЛЬСКОХОЗЯЙСТВЕННЫЕ УГОДЬЯ

Порядок использования и охраны сельскохозяйственных угодий в составе земель сельскохозяйственного назначения определяется Земельным кодексом Российской Федерации от 25 октября 2001 № 136-ФЗ.

ЗЕМЛИ ЛЕСНОГО ФОНДА

Порядок использования и охраны земель лесного фонда определяется Земельным кодексом Российской Федерации от 25 октября 2001 № 136-ФЗ и лесным законодательством.

ОСОБО ОХРАНЯЕМЫЕ ТЕРРИТОРИИ И ОБЪЕКТЫ

Основной задачей системы особо охраняемых природных территорий является сохранение уникальных и типичных природных комплексов, и объектов, которые имеют особое природоохранное, научное, культурное, эстетическое, рекреационное и оздоровительное значение.

На территории Староладожского сельского поселения по обоим берегам р. Волхов, в окрестностях с. Старая Ладога, расположен комплексный памятник природы «Староладожский» (общая площадь – 220 га). Он организован решением Леноблисполкома от 29.03.76 г. № 145, включен в перечень особо охраняемых природных территорий Ленинградской области постановлением Правительства Ленинградской области № 494 от 26.12.1996 г. Также постановлением Правительства Ленинградской области № 494 от 26.12.1996 года утвержден паспорт комплексного памятника природы «Староладожский».

Памятник природы является ценным в экологическом, научном и культурно-эстетическом отношении природным объектом, созданным в целях сохранения геологических обнажений на берегах р. Волхов, сохранение искусственных пещер, сохранение древних курганов, охрана мест зимовок летучих мышей.

Запрещаются:

- геологические изыскания, добыча полезных ископаемых, а также проведение поисковооценочных и геологоразведочных, выполняемых с нарушением недр,
- сброс сточных вод в пещеры,
- свалки промышленного и бытового мусора,
- выпас скота,
- пуск палов, разведение костров,
- рубки леса,
- раскопка курганов.

Разрешаются:

- проведение регламентированной экскурсионно-туристической и рекреационной деятельности,
- проведение учебных занятий и научно-исследовательских работ,
- сбор ягод и грибов, сенокошение,
- в урбанизированной зоне сохраняется режим хозяйственного пользования, имевший место на момент объявления памятника,
- проведение всех видов рубок, разрешенных на данной особо охраняемой природной территории в зимнее время по снегу,
- проведение геоэкологических исследований, проводимых без существенного нарушения недр (отбор проб почв, донных осадков, грунтовых и поверхностных вод и т.д.), по запросам Главного управления природных ресурсов и охраны окружающей среды МПР России по Санкт-Петербургу и Ленинградской области.

Режим особой охраны территории памятника природы учитывается при разработке документов территориального планирования, документов по планировке территории и документов лесоустройства.

Орган государственной власти, в управлении которого находится особо охраняемая природная территория: Правительство Ленинградской области. Государственный контроль в сфере функционирования особо охраняемой природной территории осуществляют в пределах их компетенции комитет по природным ресурсам и охране окружающей среды Ленинградской области и специально уполномоченные на то государственные органы Российской Федерации в сфере охраны окружающей природной среды. Государственный контроль за соблюдением режима особо охраняемой природной территории вправе осуществлять специально уполномоченные государственные учреждения Российской Федерации и Ленинградской области в пределах их компетенции.

Статья 29. Ограничения использования земельных участков и объектов капитального строительства по экологическим условиям и нормативному режиму хозяйственной деятельности

1. Использование земельных участков и объектов капитального строительства, расположенных в пределах зон, обозначенных на Карте градостроительного зонирования (статья 26 настоящих Правил), осуществляется в соответствии с градостроительными регламентами по видам разрешенного использования земельных участков и объектов капитального строительства и предельным параметрам разрешенного строительства, реконструкции, определенными статьей 28 настоящих Правил с учетом ограничений, установленных законами, иными нормативными правовыми актами применительно к зонам с особым использованием территорий, указанных в настоящей статье.

2. Земельные участки и иные объекты недвижимости, которые расположены в пределах зон, обозначенных на Карте зон с особыми условиями использования территорий (статья 27 настоящих Правил), чьи характеристики не соответствуют ограничениям, установленным законами, иными нормативными правовыми актами применительно к зонам ограничений по экологическим условиям и нормативному режиму хозяйственной деятельности, являются объектами недвижимости, несоответствующими настоящим Правилам.

3. Ограничения использования земельных участков и иных объектов недвижимости, расположенных в зонах с особыми условиями использования территории, установлены следующими нормативными правовыми актами:

- 1) Водный кодекс Российской Федерации от 3 июня 2006 года № 74-ФЗ.
- 2) Земельный кодекс Российской Федерации от 25 октября 2001 года.
- 3) Федеральный закон от 10 января 2002 года № 7-ФЗ «Об охране окружающей среды».
- 4) Федеральный закон от 30 марта 1999 года № 52-ФЗ «О санитарно-эпидемиологическом благополучии населения».
- 5) Федеральный закон от 4 мая 1999 года № 96-ФЗ «Об охране атмосферного воздуха».
- 6) Постановление Главного государственного санитарного врача Российской Федерации от 25 сентября 2007 года № 74 «О введении в действие новой редакции СанПиН 2.2.1/2.1.1.1200-03 «Санитарно-защитные зоны и санитарная классификация предприятий, сооружений и иных объектов».
- 7) СанПиН 2.1.5.980-00 «Гигиенические требования к охране поверхностных вод».
- 8) Постановление Главного государственного санитарного врача Российской Федерации от 30 апреля 2003 года № 88 «О введении в действие санитарно-эпидемиологических правил СП 2.2.1.1312-03 «Гигиенические требования к проектированию вновь строящихся и реконструируемых промышленных предприятий».
- 9) Постановление Главного государственного санитарного врача Российской Федерации от 8 апреля 2003 года № 35 «О введении в действие СанПиН 2.1.1279-03 «Гигиенические требования к размещению, устройству и содержанию кладбищ, зданий и сооружений похоронного назначения».
- 10) Постановление Главного государственного санитарного врача Российской Федерации от 14 марта 2002 года № 10 «О введении в действие санитарных правил и норм «Зоны санитарной охраны источников водоснабжения и водопроводов питьевого назначения. СанПиН 2.1.4.1110-02».
- 11) Постановление Главного государственного санитарного врача Российской Федерации от 17 мая 2001 года № 14 «О введении в действие санитарных правил «Гигиенические требования к обеспечению качества атмосферного воздуха населенных мест. СанПиН 2.1.6.1032-01».
- 12) ГОСТ 17.1.3.13-86 Межгосударственный стандарт. Охрана природы. Гидросфера. «Общие требования к охране поверхностных вод от загрязнения». Введен в действие постановлением Государственного комитета СССР по стандартам от 25 июня 1986 г. № 1790.
- 13) Правила охраны поверхностных вод. Утверждены первым заместителем председателя Госкомприроды СССР 21.02.91.

Статья 29.1. Перечень зон с особыми условиями использования земельных участков и объектов капитального строительства

| | |
|-----|---|
| Н-1 | Санитарно-защитная зона предприятий, сооружений и иных объектов |
| Н-2 | Санитарный разрыв от транспортных коммуникаций |

| | |
|-----|--|
| Н-3 | Охранные зоны объектов инженерной инфраструктуры |
| Н-4 | Придорожные защитные полосы |
| Н-5 | Зона санитарной охраны источников питьевого водоснабжения 1-го пояса |
| Н-6 | Санитарно-защитная полоса инженерных коммуникаций |
| Н-7 | Водоохранная зона |
| Н-8 | Прибрежная защитная полоса |
| Н-9 | Береговая полоса |

Статья 29.2. Ограничения использования земельных участков и объектов капитального строительства по экологическим условиям и нормативному режиму хозяйственной деятельности для различных зон

Н-1 САНИТАРНО-ЗАЩИТНАЯ ЗОНА ПРЕДПРИЯТИЙ, СООРУЖЕНИЙ И ИНЫХ ОБЪЕКТОВ

Ограничения использования земельных участков и объектов капитального строительства установлены следующими нормативными правовыми актами:

- СП 42.13330.2011 «Градостроительство. Планировка и застройка городских и сельских поселений»;
- СанПиН 2.2.1/2.1.1.1200-03 «Санитарно-защитные зоны и санитарная классификация предприятий, сооружений и иных объектов»;
- СНиП 42-01-2002. «Газораспределительные системы»;
- Другие действующие нормативы и технические регламенты.

Для объектов, являющихся источниками воздействия на среду обитания, разрабатывается проект обоснования размера санитарно-защитной зоны.

Размеры и границы санитарно-защитной зоны определяются в проекте санитарно-защитной зоны.

Размер санитарно-защитной зоны для групп промышленных объектов и производств или промышленного узла (комплекса) устанавливается с учетом суммарных выбросов и физического воздействия источников промышленных объектов и производств, входящих в промышленную зону, промышленный узел (комплекс). Для них устанавливается единая расчетная санитарно-защитная зона, и после подтверждения расчетных параметров данными натурных исследований и измерений, оценки риска для здоровья населения окончательно устанавливается размер санитарно-защитной зоны. Оценка риска для здоровья населения проводится для групп промышленных объектов и производств или промышленного узла (комплекса), в состав которых входят объекты I и II классов опасности.

Для промышленных объектов и производств, входящих в состав промышленных зон, промышленный узлов (комплексов) санитарно-защитная зона может быть установлена индивидуально для каждого объекта.

В санитарно-защитной зоне не допускается размещать: жилую застройку, включая отдельные жилые дома, ландшафтно-рекреационные зоны, зоны отдыха, территории курортов, санаториев и домов отдыха, территорий садоводческих товариществ и коттеджной застройки, коллективных или индивидуальных дачных и садово-огородных участков, а также других территорий с нормируемыми показателями качества среды обитания; спортивные сооружения, детские площадки, образовательные и детские учреждения, лечебно-профилактические и оздоровительные учреждения общего пользования.

В санитарно-защитной зоне и на территории объектов других отраслей промышленности не допускается размещать объекты по производству лекарственных веществ, лекарственных средств и (или) лекарственных форм, склады сырья и полупродуктов для фармацевтических предприятий; объекты пищевых отраслей промышленности, оптовые склады продовольственного сырья и пищевых продуктов, комплексы водопроводных сооружений для подготовки и хранения питьевой воды, которые могут повлиять на качество продукции.

Допускается размещать в границах санитарно-защитной зоны промышленного объекта или производства здания и сооружения для обслуживания работников указанного объекта и для обеспечения деятельности промышленного объекта (производства): нежилые помещения для дежурного аварийного персонала, помещения для пребывания работающих по вахтовому методу (не более двух недель), здания управления, конструкторские бюро, здания административного назначения, научно-исследовательские лаборатории, поликлиники, спортивно-оздоровительные сооружения закрытого типа, бани, прачечные, объекты торговли и общественного питания, мотели, гостиницы, гаражи, площадки и сооружения для

хранения общественного и индивидуального транспорта, пожарные депо, местные и транзитные коммуникации, ЛЭП, электроподстанции, нефте- и газопроводы, артезианские скважины для технического водоснабжения, водоохлаждающие сооружения для подготовки технической воды, канализационные насосные станции, сооружения оборотного водоснабжения, автозаправочные станции, станции технического обслуживания автомобилей.

Н-2 САНИТАРНЫЙ РАЗРЫВ ОТ ТРАНСПОРТНЫХ КОММУНИКАЦИЙ

Ограничения использования земельных участков и объектов капитального строительства установлены следующими документами:

- СанПиН 2.2.1/2.1.1.1200-03 «Санитарно-защитные зоны и санитарная классификация предприятий, сооружений и иных объектов»;
- СП 42.13330.2011 «Градостроительство. Планировка и застройка городских и сельских поселений»;
- Другие действующие нормативы и технические регламенты.

Для автомагистралей, линий железнодорожного транспорта устанавливается расстояние от источника химического, биологического и/или физического воздействия, уменьшающее эти воздействия до значений гигиенических нормативов (далее - санитарные разрывы). Величина разрыва устанавливается в каждом конкретном случае на основании расчетов рассеивания загрязнения атмосферного воздуха и физических факторов (шума, вибрации, электромагнитных полей и др.) с последующим проведением натурных исследований и измерений.

Н-3 ОХРАННЫЕ ЗОНЫ ОБЪЕКТОВ ИНЖЕНЕРНОЙ ИНФРАСТРУКТУРЫ

Ограничения использования земельных участков и объектов капитального строительства установлены следующими документами:

- СанПиН 2.2.1/2.1.1.1200-03 «Санитарно-защитные зоны и санитарная классификация предприятий, сооружений и иных объектов»;
- СП 42.13330.2011 «Градостроительство. Планировка и застройка городских и сельских поселений»;
- ПУЭ Межотраслевые правила по охране труда и эксплуатации электрических сетей, 2003 г;
- «Правила установления охранных зон объектов электросетевого хозяйства и особых условий использования земельных участков, расположенных в границах таких зон», утвержденные постановлением Правительства РФ от 24.02.2009 №160;
- «Правила охраны магистральных трубопроводов», утвержденные постановлением Госгортехнадзора России от 22.04.92 г. N 9;
- Другие действующие нормативы и технические регламенты.

Н-4 ПРИДОРОЖНЫЕ ЗАЩИТНЫЕ ПОЛОСЫ

Ограничения использования земельных участков и объектов капитального строительства установлены федеральным законом от 08.11.2007 №257-ФЗ «Об автомобильных дорогах и о дорожной деятельности в Российской Федерации и о внесении изменений в отдельные законодательные акты Российской Федерации».

Строительство, реконструкция в границах придорожных полос автомобильной дороги объектов капитального строительства, объектов, предназначенных для осуществления дорожной деятельности, объектов дорожного сервиса, установка рекламных конструкций, информационных щитов и указателей допускаются при наличии согласия в письменной форме владельца автомобильной дороги. Это согласие должно содержать технические требования и условия, подлежащие обязательному исполнению лицами, осуществляющими строительство, реконструкцию в границах придорожных полос автомобильной дороги таких объектов, установку рекламных конструкций, информационных щитов и указателей.

Н-5 ЗОНА САНИТАРНОЙ ОХРАНЫ ИСТОЧНИКОВ ПИТЬЕВОГО ВОДОСНАБЖЕНИЯ 1-ГО ПОЯСА

Ограничения использования земельных участков и объектов капитального строительства установлены следующими нормативными правовыми актами:

- Федеральный закон от 30.03.99 № 52-ФЗ «О санитарно-эпидемиологическом благополучии населения»
- СанПиН 2.1.4.1110-02 «Зоны санитарной охраны источников водоснабжения и водопроводов питьевого назначения»
- Водный кодекс Российской Федерации от 3 июня 2006 года №74-ФЗ;
- СанПиН 2.1.2.1059-01 «Гигиенические требования к охране подземных вод от загрязнения».

Территория первого пояса ЗСО должна быть спланирована для отвода поверхностного стока за ее пределы, озеленена, ограждена и обеспечена охраной. Дорожки к сооружениям должны иметь твердое покрытие.

Не допускается посадка высокоствольных деревьев, все виды строительства, не имеющие непосредственного отношения к эксплуатации, реконструкции и расширению водопроводных сооружений, в том числе прокладка трубопроводов различного назначения, размещение жилых и хозяйственно-бытовых зданий, проживание людей, применение ядохимикатов и удобрений.

Здания должны быть оборудованы канализацией с отведением сточных вод в ближайшую систему бытовой или производственной канализации, или на местные станции очистных сооружений, расположенные за пределами первого пояса ЗСО с учетом санитарного режима на территории второго пояса.

В исключительных случаях при отсутствии канализации должны устраиваться водонепроницаемые приемники нечистот и бытовых отходов, расположенные в местах, исключающих загрязнение территории первого пояса ЗСО при их вывозе.

Водопроводные сооружения, расположенные в первом поясе зоны санитарной охраны, должны быть оборудованы с учетом предотвращения возможности загрязнения питьевой воды через оголовки и устья скважин, люки и переливные трубы резервуаров и устройства заливки насосов.

В зоне санитарной охраны источников водоснабжения 1-го пояса запрещается:

- проведение авиационно-химических работ;
- применение химических средств борьбы с вредителями, болезнями растений и сорняками;
- размещение складов ядохимикатов, минеральных удобрений и горюче-смазочных материалов, площадок для заправки аппаратуры ядохимикатами, животноводческих комплексов, мест складирования и захоронения промышленных, бытовых и сельскохозяйственных отходов, кладбищ и скотомогильников, накопителей сточных вод;
- складирование навоза и мусора;
- заправка топливом, мойка и ремонт автомобилей, тракторов и других машин, и механизмов;
- размещение стоянок транспортных средств;
- проведение рубок лесных насаждений.

Н-6 САНИТАРНО-ЗАЩИТНАЯ ПОЛОСА ИНЖЕНЕРНЫХ КОММУНИКАЦИЙ

Ограничения использования земельных участков и объектов капитального строительства установлены следующими документами:

- СанПиН 2.2.1/2.1.1.1200-03 «Санитарно-защитные зоны и санитарная классификация предприятий, сооружений и иных объектов»;
- СНиП 2.05.06-85*, пп.3.16,3.17 «Магистральные трубопроводы»;
- Свод правил 42.13330.2011 «СНиП 2.07.01-89*. Градостроительство. Планировка и застройка городских и сельских поселений»;
- Межотраслевые правила по охране труда (правила безопасности) и эксплуатации электроустановок, 2003 г.;
- "Правила технической эксплуатации электрических станций и сетей РФ"

Для магистральных трубопроводов углеводородного сырья, компрессорных установок, создаются санитарные разрывы (санитарные полосы отчуждения). Рекомендуемые минимальные размеры санитарных разрывов принимаются согласно СНиП 2.05.06-85* «Магистральные трубопроводы».

В границах коридоров ЛЭП допускается проведение работ по озеленению и благоустройству территории; сохранение существующих жилых, общественных зданий и приусадебных участков при условии проведения мероприятий по снижению напряженности электрического поля; размещение площадок для временного хранения автотранспорта, прокладка инженерных сетей.

В границах коридоров ЛЭП запрещается:

- новое строительство жилых, общественных и производственных зданий;
- предоставление земель под дачные и садово-огороднические участки;
- размещение новых сооружений и площадок для остановок всех видов общественного транспорта;
- производство работ с огнеопасными, горючими и горюче-смазочными материалами, выполнение ремонта машин и механизмов;
- размещение площадок спортивных, игровых, для отдыха.

Н-7 ВОДООХРАННАЯ ЗОНА

Ограничения использования земельных участков и объектов капитального строительства установлены следующими нормативными правовыми актами:

- Водный кодекс Российской Федерации от 3 июня 2006 года № 74-ФЗ;
- СП 42.13330.2011 «Градостроительство. Планировка и застройка городских и сельских поселений»;
- СанПиН 2.1.5.980-00 (Санитарные правила и нормы охраны поверхностных вод от загрязнения);
- СанПиН 2.1.5.980-00 «Гигиенические требования к охране поверхностных вод»;

Водоохранные зоны выделяются в целях:

- предупреждения и предотвращения микробного и химического загрязнения поверхностных вод;
- предотвращения загрязнения, засорения, заиления и истощения водных объектов;
- сохранения среды обитания объектов водного, животного и растительного мира.

Для земельных участков и иных объектов недвижимости, расположенных в водоохраных зонах водных объектов, устанавливаются:

- виды запрещенного использования;
- условно разрешенные виды использования, которые могут быть разрешены по специальному согласованию с бассейновыми и другими территориальными органами управления, использования и охраны водного фонда уполномоченных государственных органов с использованием процедур публичных слушаний, определенных главой 4 настоящих Правил.

В границах водоохраных зон запрещаются:

- 1) использование сточных вод для удобрения почв;
- 2) размещение кладбищ, скотомогильников, мест захоронения отходов производства и потребления, радиоактивных, химических, взрывчатых, токсичных, отравляющих и ядовитых веществ;
- 3) осуществление авиационных мер по борьбе с вредителями и болезнями растений;
- 4) движение и стоянка транспортных средств (кроме специальных транспортных средств), за исключением их движения по дорогам и стоянки на дорогах и в специально оборудованных местах, имеющих твердое покрытие.

В границах водоохраных зон допускаются проектирование, размещение, строительство, реконструкция, ввод в эксплуатацию и эксплуатация хозяйственных и иных объектов при условии оборудования таких объектов сооружениями, обеспечивающими охрану водных объектов от загрязнения, засорения и истощения вод в соответствии с водным законодательством и законодательством в области охраны окружающей среды.

Ширина водоохранной зоны рек или ручьев устанавливается от их истока для рек или ручьев протяженностью:

- 1) до десяти километров – в размере пятидесяти метров;
- 2) от десяти до пятидесяти километров – в размере ста метров;
- 3) от пятидесяти километров и более – в размере двухсот метров.

Для рек, ручьев протяженностью менее десяти километров от истока до устья водоохранная зона совпадает с прибрежной защитной полосой. Радиус водоохранной зоны для истоков реки, ручья устанавливается в размере пятидесяти метров.

Ширина водоохранной зоны озера, водохранилища, за исключением озера, расположенного внутри болота, или озера, водохранилища с акваторией менее 0,5 квадратного километра, устанавливается в размере пятидесяти метров.

Н-8 ПРИБРЕЖНАЯ ЗАЩИТНАЯ ПОЛОСА

Ограничения использования земельных участков и объектов капитального строительства установлены следующими нормативными правовыми актами:

- Водный кодекс Российской Федерации от 3 июня 2006 года № 74-ФЗ;
- Постановление Правительства Российской Федерации от 23 ноября 1996 года № 1404 «Об утверждении Положения о водоохраных зонах водных объектов и их прибрежных защитных полосах»;
- СП 42.13330.2011 «Градостроительство. Планировка и застройка городских и сельских поселений»;
- СанПиН 2.1.5.980-00 (Санитарные правила и нормы охраны поверхностных вод от загрязнения);
- СанПиН 2.1.5.980-00 «Гигиенические требования к охране поверхностных вод».

В границах прибрежных защитных полос, наряду с выше указанными ограничениями для водоохраных зон, запрещаются:

- распашка земель;
- размещение отвалов размываемых грунтов;
- выпас сельскохозяйственных животных и организация для них летних лагерей, ванн.

Ширина прибрежной защитной полосы устанавливается в зависимости от уклона берега водного объекта и составляет тридцать метров для обратного или нулевого уклона, сорок метров для уклона до трех градусов и пятьдесят метров для уклона три и более градуса.

Для расположенных в границах болот проточных и сточных озер и соответствующих водотоков ширина прибрежной защитной полосы устанавливается в размере пятидесяти метров.

Ширина прибрежной защитной полосы озера, водохранилища, имеющих особо ценное рыбохозяйственное значение (места нереста, нагула, зимовки рыб и других водных биологических ресурсов), устанавливается в размере двухсот метров независимо от уклона прилегающих земель.

На территориях поселений при наличии ливневой канализации и набережных границы прибрежных защитных полос совпадают с парапетами набережных. Ширина водоохранной зоны на таких территориях устанавливается от парапета набережной. При отсутствии набережной ширина водоохранной зоны, прибрежной защитной полосы измеряется от береговой линии.

Н-9 БЕРЕГОВАЯ ПОЛОСА

Ограничения использования земельных участков и объектов капитального строительства установлены следующими нормативными правовыми актами:

- Водный кодекс Российской Федерации от 3 июня 2006 года № 74-ФЗ;
- СП 42.13330.2011 «Градостроительство. Планировка и застройка городских и сельских поселений»;
- СанПиН 2.1.5.980-00 (Санитарные правила и нормы охраны поверхностных вод от загрязнения);
- СанПиН 2.1.5.980-00 «Гигиенические требования к охране поверхностных вод».

Согласно ст.6 Водного кодекса Российской Федерации вдоль береговой линии водных объектов выделяется полоса земли (береговая полоса), предназначенная для общего пользования. Ширина береговой полосы водных объектов общего пользования составляет 20 м, а каналов, рек и ручьев, протяженность которых от истока до устья не более чем 10 км – 5 м.

Каждый гражданин вправе пользоваться (без использования механических транспортных средств) береговой полосой водных объектов общего пользования для передвижения и пребывания около них, в том числе для осуществления любительского и спортивного рыболовства и причаливания плавучих средств.

Статья 30. Ограничения использования земельных участков и объектов капитального строительства по условиям охраны объектов культурного наследия

Использование земельных участков и объектов капитального строительства, расположенных в пределах зон, обозначенных на Карте градостроительного зонирования (статья 26 настоящих Правил), осуществляется

в соответствии с градостроительными регламентами по видам разрешенного использования земельных участков и объектов капитального строительства и предельным параметрам разрешенного строительства, реконструкции, определенными статьей 28 настоящих Правил с учетом ограничений, которые устанавливаются проектом зон охраны памятников истории и культуры Староладожского сельского поселения

Указанные ограничения будут включены в настоящие Правила после разработки и утверждения проекта зон охраны памятников истории и культуры Староладожского сельского поселения со ссылкой на этот проект.

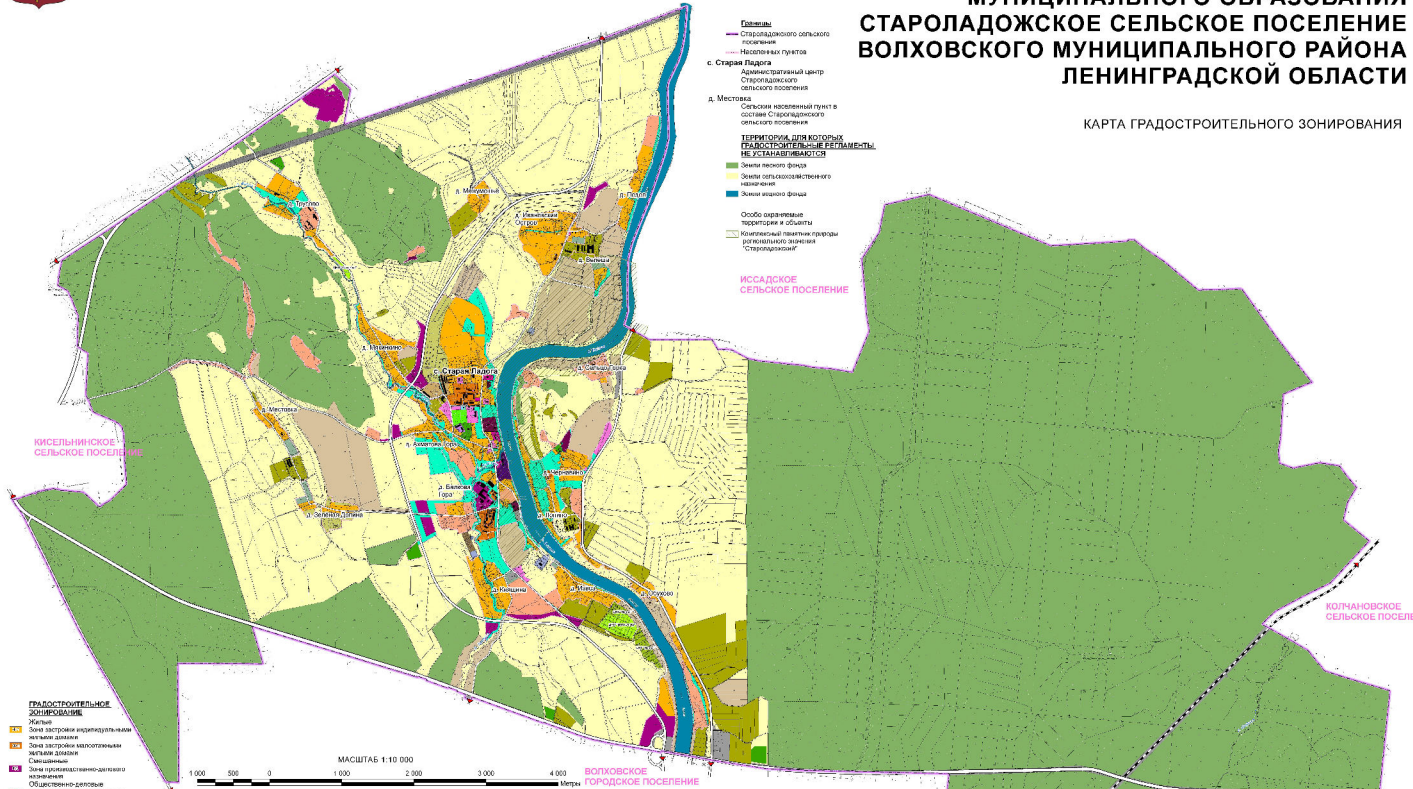
Приложение 1. Перечень нормативных правовых актов

1. Градостроительный кодекс Российской Федерации от 29.12.2004 № 190-ФЗ (редакция от 31.12.2014);
2. Земельный кодекс Российской Федерации от 25.10.2001 № 136-ФЗ (редакция от 08.03.2015);
3. Лесной кодекс Российской Федерации от 04.12.2006 № 200-ФЗ (редакция от 21.07.2014);
4. Водный кодекс Российской Федерации от 03.06.2006 № 74-ФЗ (редакция от 31.12.2014);
5. Жилищный кодекс Российской Федерации от 29.12.2004 № 188-ФЗ (редакция от 31.12.2014);
6. Федеральный закон от 29.12.2004 года № 191-ФЗ (редакция от 08.03.2015) «О введении в действие Градостроительного кодекса Российской Федерации»;
7. Федеральный закон от 25.10.2001 № 137-ФЗ (редакция от 17.07.2009) «О введении в действие Земельного кодекса Российской Федерации»;
8. Федеральный закон от 29.12.2004 № 189-ФЗ (редакция от 28.02.2015) «О введении в действие Жилищного кодекса Российской Федерации»;
9. Федеральный закон от 06.10.2003 года № 131-ФЗ (редакция от 03.02.2015) «Об общих принципах организации местного самоуправления в Российской Федерации»;
10. Федеральный закон от 21 июля 1997 года № 122-ФЗ (редакция от 08.03.2015) «О государственной регистрации прав на недвижимое имущество и сделок с ним»;
11. Федеральный закон от 30 марта 1999 года № 52-ФЗ (редакция от 29.12.2014) «О санитарно-эпидемиологическом благополучии населения»;
12. Федеральный закон от 10 января 2002 года № 7-ФЗ (редакция от 24.11.2014) «Об охране окружающей среды»;
13. Федеральный закон от 25 июня 2002 года № 73-ФЗ (редакция от 08.03.2015) «Об объектах культурного наследия (памятниках истории и культуры) народов Российской Федерации»;
14. Федеральный закон от 15 апреля 1998 г. № 66-ФЗ (редакция от 31.12.2014) «О садоводческих, огороднических и дачных некоммерческих объединениях граждан»;
15. Областной закон Ленинградской области от 07.07.2014 N 45-оз «О перераспределении полномочий в области градостроительной деятельности между органами государственной власти Ленинградской области и органами местного самоуправления Ленинградской области»;
16. Постановление Правительства Российской Федерации от 09 июня 2006 г. № 363 «Об информационном обеспечении градостроительной деятельности»;
17. Постановление Правительства РФ от 13 февраля 2006 г. № 83 (редакция от 23.08.2014) «Об утверждении правил определения и предоставления технических условий подключения объекта капитального строительства к сетям инженерно-технического обеспечения и правил подключения объекта капитального строительства к сетям инженерно-технического обеспечения»;
18. Постановление Правительства РФ от 19 января 2006 г. № 20 (редакция от 09.06.2014) «Об инженерных изысканиях для подготовки проектной документации, строительства, реконструкции объектов капитального строительства»;
19. Постановление Правительства РФ от 20 июня 2006 г. № 384 (редакция от 15.06.2009) «Об утверждении правил определения границ зон охраняемых объектов и согласования градостроительных регламентов для таких зон»;
20. Региональные нормативы градостроительного проектирования Ленинградской области;
21. СНиПы, СанПиНы и др. нормативно-технические документы по вопросам градостроительной деятельности;
22. Областной закон от 19.10.2015г. №99-оз «Об отдельных вопросах местного значения сельских поселений Ленинградской области».

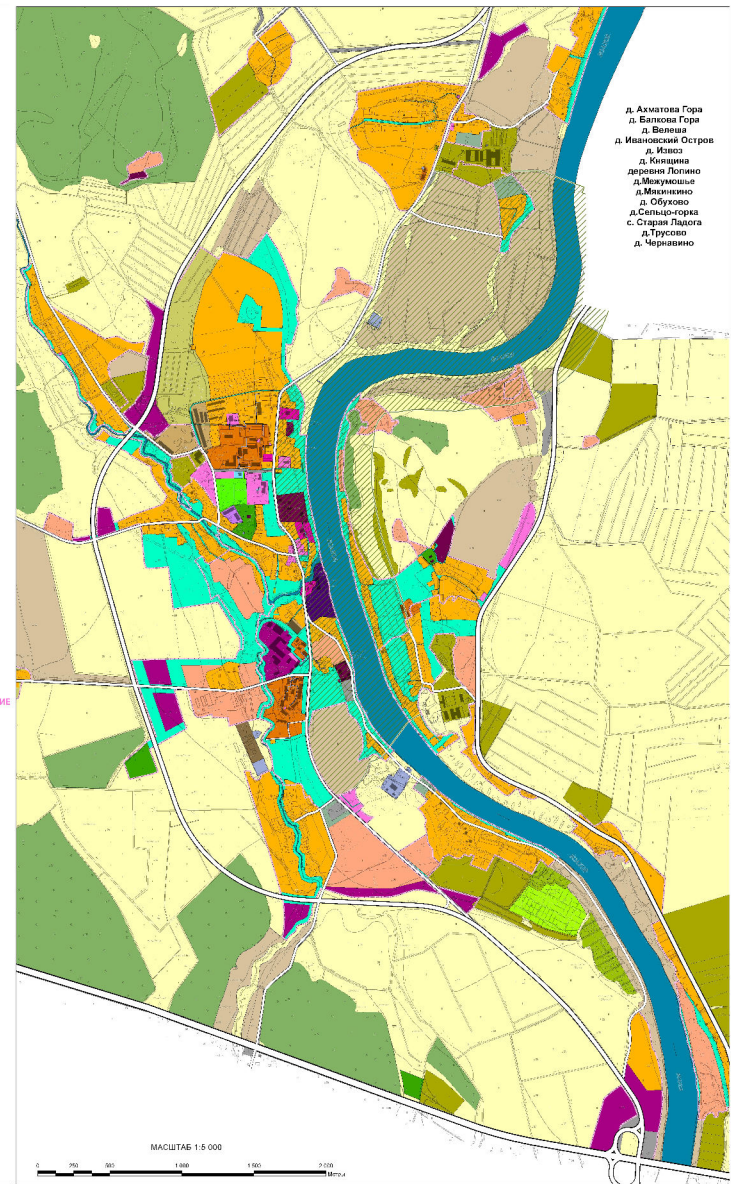
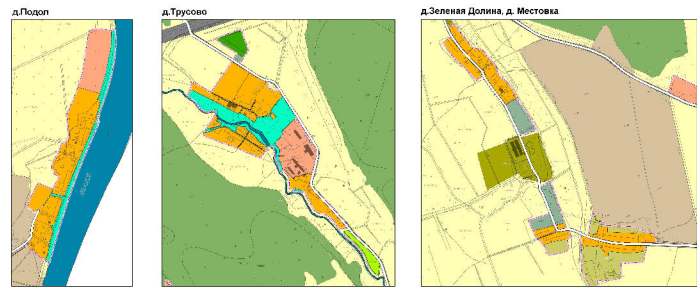


ВНЕСЕНИЕ ИЗМЕНЕНИЙ В ПРАВИЛА ЗЕМЛЕПОЛЬЗОВАНИЯ И ЗАСТРОЙКИ МУНИЦИПАЛЬНОГО ОБРАЗОВАНИЯ СТАРОЛАДОЖСКОЕ СЕЛЬСКОЕ ПОСЕЛЕНИЕ ВОЛХОВСКОГО МУНИЦИПАЛЬНОГО РАЙОНА ЛЕНИНГРАДСКОЙ ОБЛАСТИ

КАРТА ГРАДОСТРОИТЕЛЬНОГО ЗОНИРОВАНИЯ



- ГРАДОСТРОИТЕЛЬНЫЕ ЗОНИРОВАНИЕ**
- 101 Жилые
 - 102 Зона историко-архитектурно-парковой застройки
 - 103 Зона историко-архитектурно-парковой застройки
 - 104 Зона историко-архитектурно-парковой застройки
 - 105 Зона историко-архитектурно-парковой застройки
 - 106 Зона историко-архитектурно-парковой застройки
 - 107 Зона историко-архитектурно-парковой застройки
 - 108 Зона историко-архитектурно-парковой застройки
 - 109 Зона историко-архитектурно-парковой застройки
 - 110 Зона историко-архитектурно-парковой застройки
 - 111 Зона историко-архитектурно-парковой застройки
 - 112 Зона историко-архитектурно-парковой застройки
 - 113 Зона историко-архитектурно-парковой застройки
 - 114 Зона историко-архитектурно-парковой застройки
 - 115 Зона историко-архитектурно-парковой застройки
 - 116 Зона историко-архитектурно-парковой застройки
 - 117 Зона историко-архитектурно-парковой застройки
 - 118 Зона историко-архитектурно-парковой застройки
 - 119 Зона историко-архитектурно-парковой застройки
 - 120 Зона историко-архитектурно-парковой застройки
 - 121 Зона историко-архитектурно-парковой застройки
 - 122 Зона историко-архитектурно-парковой застройки
 - 123 Зона историко-архитектурно-парковой застройки
 - 124 Зона историко-архитектурно-парковой застройки
 - 125 Зона историко-архитектурно-парковой застройки
 - 126 Зона историко-архитектурно-парковой застройки
 - 127 Зона историко-архитектурно-парковой застройки
 - 128 Зона историко-архитектурно-парковой застройки
 - 129 Зона историко-архитектурно-парковой застройки
 - 130 Зона историко-архитектурно-парковой застройки
 - 131 Зона историко-архитектурно-парковой застройки
 - 132 Зона историко-архитектурно-парковой застройки
 - 133 Зона историко-архитектурно-парковой застройки
 - 134 Зона историко-архитектурно-парковой застройки
 - 135 Зона историко-архитектурно-парковой застройки
 - 136 Зона историко-архитектурно-парковой застройки
 - 137 Зона историко-архитектурно-парковой застройки
 - 138 Зона историко-архитектурно-парковой застройки
 - 139 Зона историко-архитектурно-парковой застройки
 - 140 Зона историко-архитектурно-парковой застройки
 - 141 Зона историко-архитектурно-парковой застройки
 - 142 Зона историко-архитектурно-парковой застройки
 - 143 Зона историко-архитектурно-парковой застройки
 - 144 Зона историко-архитектурно-парковой застройки
 - 145 Зона историко-архитектурно-парковой застройки
 - 146 Зона историко-архитектурно-парковой застройки
 - 147 Зона историко-архитектурно-парковой застройки
 - 148 Зона историко-архитектурно-парковой застройки
 - 149 Зона историко-архитектурно-парковой застройки
 - 150 Зона историко-архитектурно-парковой застройки



- д. Ахматово Гора
- д. Балково Гора
- д. Велева
- д. Ивановский Остров
- д. Киско
- д. Киячина
- д. Лопино
- д. Макушино
- д. Мяснино
- д. Обуково
- д. Сельцо-гора
- с. Старая Ладога
- д. Трусово
- д. Червяново



ВНЕСЕНИЕ ИЗМЕНЕНИЙ В ПРАВИЛА ЗЕМЛЕПОЛЬЗОВАНИЯ И ЗАСТРОЙКИ МУНИЦИПАЛЬНОГО ОБРАЗОВАНИЯ СТАРОЛАДОЖСКОЕ СЕЛЬСКОЕ ПОСЕЛЕНИЕ ВОЛХОВСКОГО МУНИЦИПАЛЬНОГО РАЙОНА ЛЕНИНГРАДСКОЙ ОБЛАСТИ

КАРТА ЗОН С ОСОБИМИ УСЛОВИЯМИ
ИСПОЛЬЗОВАНИЯ ТЕРРИТОРИИ

