



АДМИНИСТРАЦИЯ ЛЕНИНГРАДСКОЙ ОБЛАСТИ
КОМИТЕТ ПО АРХИТЕКТУРЕ И ГРАДОСТРОИТЕЛЬСТВУ
ЛЕНИНГРАДСКОЙ ОБЛАСТИ

ПРИКАЗ

от 28 июня 2017 г. № 37

**О внесении изменений в Правила землепользования
и застройки муниципального образования «Сосновоборский
городской округ» Ленинградской области**

В соответствии со статьями 32, 33 Градостроительного кодекса Российской Федерации, пунктом 1 части 2 статьи 1 Областного закона от 07.07.2014 № 45-оз «О перераспределении полномочий в области градостроительной деятельности между органами государственной власти Ленинградской области и органами местного самоуправления Ленинградской области», подпунктом 9 пункта 2.1. Положения о комитете по архитектуре и градостроительству Ленинградской области, утвержденного постановлением Правительства Ленинградской области от 10.02.2014 № 16:

1. Внести изменения в Правила землепользования и застройки муниципального образования «Сосновоборский городской округ» Ленинградской области, утвержденные решением совета депутатов муниципального образования «Сосновоборский городской округ» Ленинградской области от 22.09.2009. №90 (с последующими изменениями), в части изменения границ территориальных зон, а именно:

- изменение границы территориальной зоны Р-2 (зона городских лесопарков, городских лесов, отдыха) за счет исключения из нее частей земельных участков с кадастровыми номерами 47:15:0110018:49 и 47:15:0110021:294;

- изменение границы территориальной зоны Ж-5 (зона садоводств и дачных участков) за счет включения в нее вышеуказанных частей земельных участков, согласно приложению.

2. Настоящий приказ вступает в силу со дня его официального опубликования.

Председатель комитета

Е.В. Домрачев

**Утверждено Приказом Комитета
по архитектуре и градостроительству
Ленинградской области
от 28 июня 2017 года № 37**

Внести изменения в Правила землепользования и застройки муниципального образования Сосновоборский городской округ, утвержденные решением совета депутатов от 22.09.2009 № 90 (с последующими изменениями) в части изменения границ территориальных зон, а именно:

– изменение границы территориальной зоны **Р-2** (зона городских лесопарков, городских лесов, отдыха) за счет исключения из нее частей земельных участков общей площадью 1674 кв.м;

– изменение границы территориальной зоны **Ж-5** (зона садоводств и дачных участков) за счет включения в нее вышеуказанных частей земельных участков.

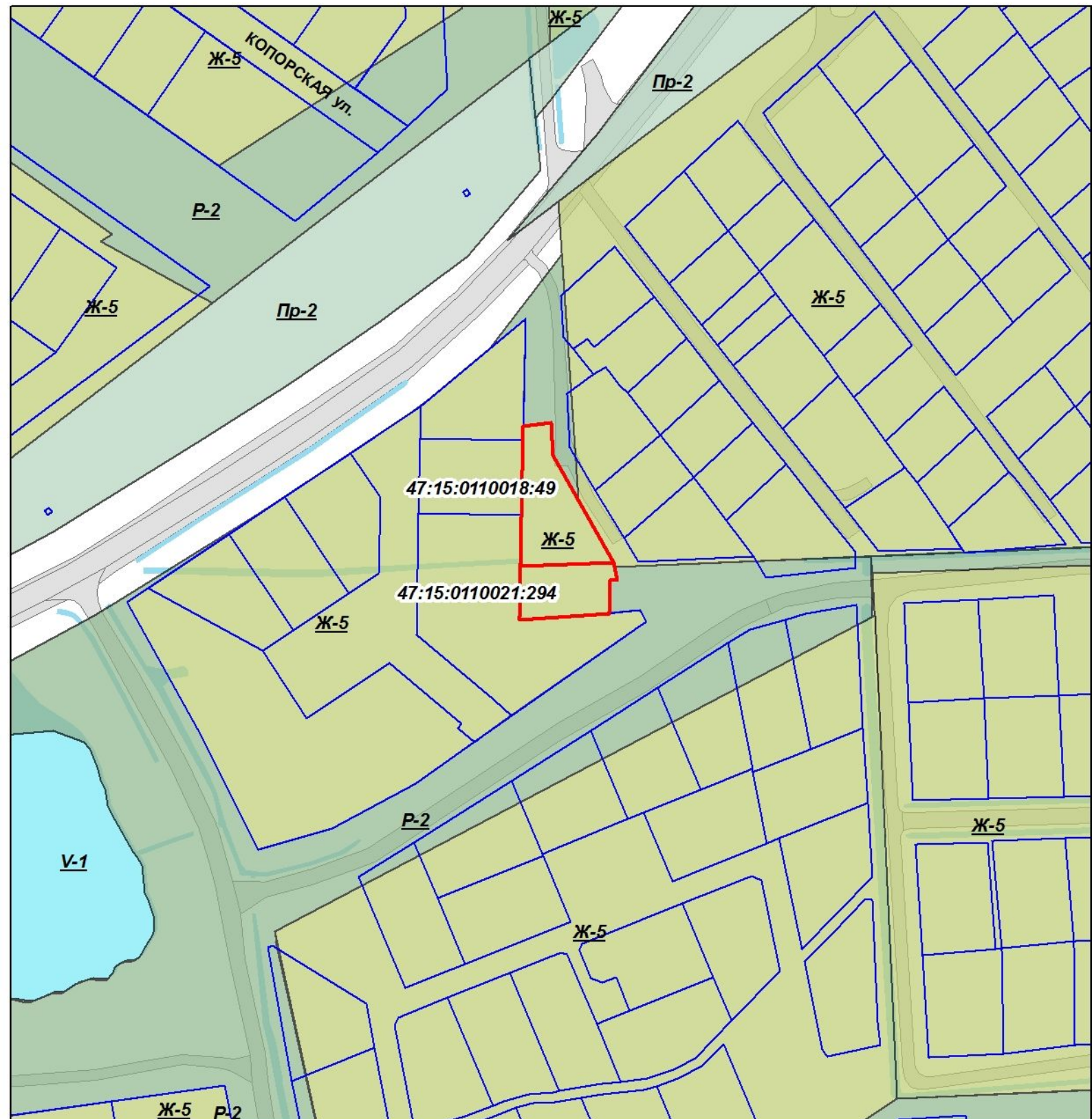
Местоположение земельных участков: Ленинградская обл., г.Сосновый Бор, СНТ «Ромашка», уч.№ 301, уч.№ 301а, кад.№ 47:15:0110018:49 и 47:15:0110021:294.

Внесение изменений в Правила землепользования и застройки Муниципального образования Сосновоборский городской округ Ленинградской области
Фрагмент карты градостроительного зонирования Правил землепользования и застройки муниципального образования Сосновоборский городской округ



Утверждено приказом Комитета по архитектуре и градостроительству Ленинградской области
№ _____ от _____

СМБУ «ЦИОГД»
ГМ 167-12-16
(Приложение №1 к ВИС 4504-12-16)

Ленинградская область, г. Сосновый Бор, с/т "Ромашка", уч.301 и уч.301а
(кадастровые номера земельных участков 47:15:0110018:49; 47:15:0110021:294)



Условные обозначения:

-  -границы земельных участков по сведениям ФГБУ "ФКП Росреестра"
-  -границы земельных участков: с/т "Ромашка", уч.301 КН 47:15:0110018:49
с/т "Ромашка", уч.301а КН 47:15:0110021:294

1:2 000