



ПРАВИТЕЛЬСТВО ЛЕНИНГРАДСКОЙ ОБЛАСТИ

КОМИТЕТ ПО КУЛЬТУРЕ ЛЕНИНГРАДСКОЙ ОБЛАСТИ

ПРИКАЗ

от 5 сентября 2013 года

№ 36

**Об установлении границы территории объекта культурного наследия
федерального значения «Ансамбль «Зеленый пояс Славы Ленинграда»:
Памятник «Берег мужественных» на «Ораниенбаумском пяточке»,
Ломоносовский район, деревня Керново**

В соответствии со ст.ст. 9.1, 33 Федерального закона от 25 июня 2002 года №73-ФЗ «Об объектах культурного наследия (памятниках истории и культуры) народов Российской Федерации», а также абзацем 10 п. 3.8. Положения о комитете по культуре Ленинградской области, утвержденного постановлением Правительства Ленинградской области от 13 февраля 2008 года № 20, приказываю:

1. Установить границы территории объекта культурного наследия федерального значения «Ансамбль «Зеленый пояс Славы Ленинграда»: Памятник «Берег мужественных» на «Ораниенбаумском пяточке», расположенного по адресу: Ленинградская область, Ломоносовский район, деревня Керново, поставленного на государственную охрану Постановлением Совета Министров РСФСР от 04.12.1974 г. № 624, согласно приложениям 1, 2 на 4 листах.

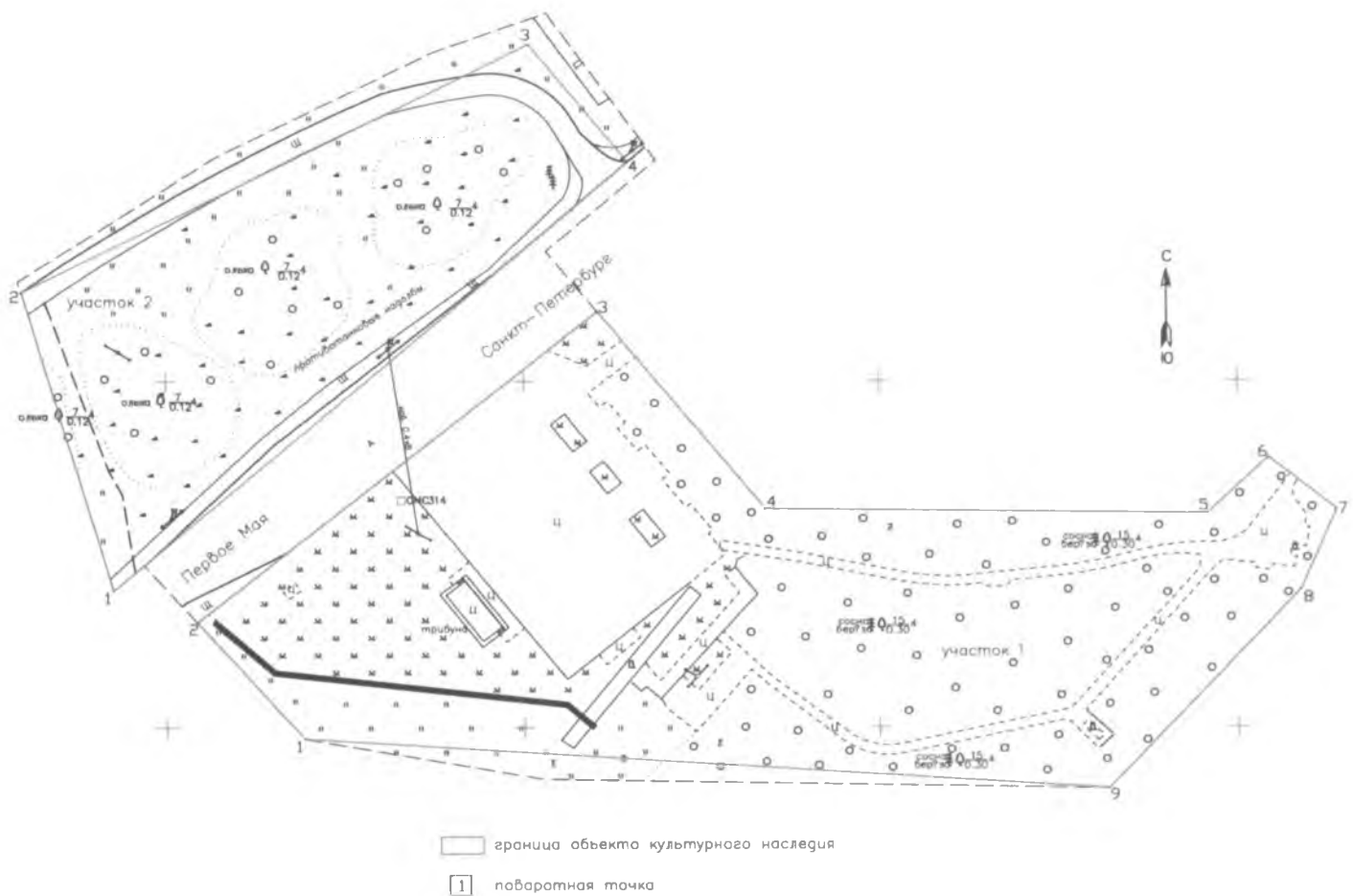
2. Настоящий приказ вступает в силу со дня его официального опубликования.

3. Контроль за исполнением настоящего приказа возложить на начальника отдела по осуществлению полномочий Российской Федерации в сфере объектов культурного наследия Макарову М.В.

Председатель
комитета по культуре

Н.Г. Кононенко

**Граница территории
объекта культурного наследия федерального значения
«Ансамбль «Зеленый пояс Славы Ленинграда»: Памятник «Берег
мужественных» на «Ораниенбаумском пятачке»**



Масштаб 1:1000

Координаты поворотных точек границы территории объекта культурного наследия федерального значения «Ансамбль «Зеленый пояс Славы Ленинграда»: Памятник «Берег мужественных» на «Ораниенбаумском пятачке»

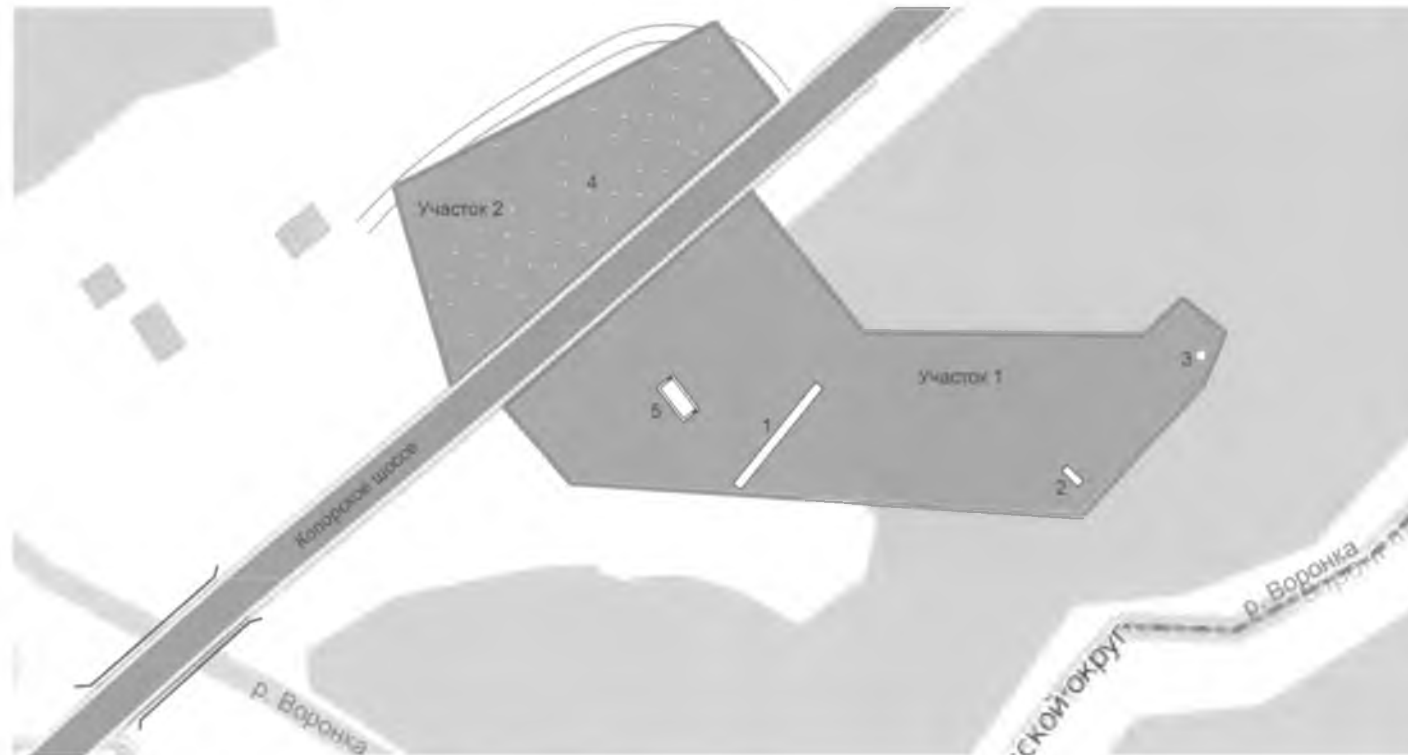
Участок 1.

№№	Обозначение (номер) характерной точки	Координаты характерных точек во Всемирной геодезической системе координат (WGS-84)		Координаты характерных точек в местной системе координат (МСК)	
		Северной широты	Восточной долготы	X	Y
1.	1	59°48'36,28001	28°59'32,31043	6623598.36	140269.21
	2	59°48'36,80964	28°59'31,32455	6623615.20	140254.33
	3	59°48'38,31031	28°59'34,83762	6623660.01	140310.45
	4	59°48'37,41009	28°59'36,39963	6623631.44	140333.97
	5	59°48'37,44372	28°59'40,35617	6623630.66	140395.66
	6	59°48'37,71180	28°59'40,88653	6623638.71	140404.17
	7	59°48'37,47844	28°59'41,51749	6623631.20	140413.79
	8	59°48'37,10783	28°59'41,22158	6623619.87	140408.84
	9	59°48'36,15143	28°59'39,54959	6623591.05	140381.91

Участок 2.




№№	Обозначение (номер) характерной точки	Координаты характерных точек во Всемирной геодезической системе координат (WGS-84)		Координаты характерных точек в местной системе координат (МСК)	
		Северной широты	Восточной долготы	X	Y
1.	1	59°48'36,94646	28°59'30,57089	6623619.78	140242.71
	2	59°48'38,33046	28°59'29,67731	6623663.01	140230.05
	3	59°48'39,54649	28°59'34,15424	6623698.57	140300.93
	4	59°48'39,01041	28°59'35,07634	6623681.56	140314.81

**Историко-культурный опорный план
объекта культурного наследия федерального значения «Ансамбль «Зеленый пояс Славы Ленинграда»: Памятник
Памятник «Берег мужественных» на «Ораниенбаумском пятачке»**



Масштаб 1:2000

Условные обозначения

-  граница территории объекта культурного наследия «Памятник «Берег мужественных» на «Ораниенбаумском пятачке»
-  региональная автодорога
-  местный проезд

Экспликация объектов

Номер на плане	Наименование	Дата создания
1	Сигела	1967 г.
2	Братская могила	-
3	Памятный камень	-
4	Поле прощания с воинами находящимися	1967 г.
5	Трибуна	-