



ПРАВИТЕЛЬСТВО ЛЕНИНГРАДСКОЙ ОБЛАСТИ

КОМИТЕТ ПО КУЛЬТУРЕ ЛЕНИНГРАДСКОЙ ОБЛАСТИ

ПРИКАЗ

от 16 декабря 2013 года

№ 87

**Об установлении границ территории
объекта культурного наследия регионального значения
«Памятный знак-стела на месте, где в 1943-1944 гг. проходила
единственная ж.д. линия, связывавшая осажденный Ленинград со
страной (после прорыва блокады)»**

В соответствии со ст.ст. 9.2, 33 Федерального закона от 25 июня 2002 г. № 73-ФЗ «Об объектах культурного наследия (памятниках истории и культуры) народов Российской Федерации», а также п. 3.12. Положения о комитете по культуре Ленинградской области, утвержденного постановлением Правительства Ленинградской области от 13 февраля 2008 г. № 20, приказываю:

1. Установить границы территории объекта культурного наследия регионального значения «Памятный знак-стела на месте, где в 1943-1944 гг. проходила единственная ж.д. линия, связывавшая осажденный Ленинград со страной (после прорыва блокады)», расположенного по адресу: Ленинградская область, Кировский район, р.п. Приладожский, в 18 км к востоку от г. Кировска, на Петрозаводском шоссе, близ р. Назии, близ восточной стороны поселка, на 64 км Петрозаводского шоссе (уточненный адрес: Кировский район, Приладожское городское поселение, на 61 км Мурманского шоссе), поставленного на государственную охрану Решением Леноблисполкома от 16 мая 1988 г. № 189, согласно приложению 1, 2 на 3 листах.


2. Настоящий приказ вступает в силу со дня его официального опубликования.

3. Контроль за исполнением настоящего приказа возложить на начальника отдела по осуществлению полномочий Ленинградской области в сфере объектов культурного наследия Ю.Б. Ершовскую.

Председатель
комитета по культуре

Н.Г. Кононенко

**Ситуационный план
объекта культурного наследия регионального значения
«Памятный знак-стела на месте, где в 1943-1944 гг. проходила
единственная ж.д. линия, связывавшая осажденный Ленинград со
страной (после прорыва блокады)»**

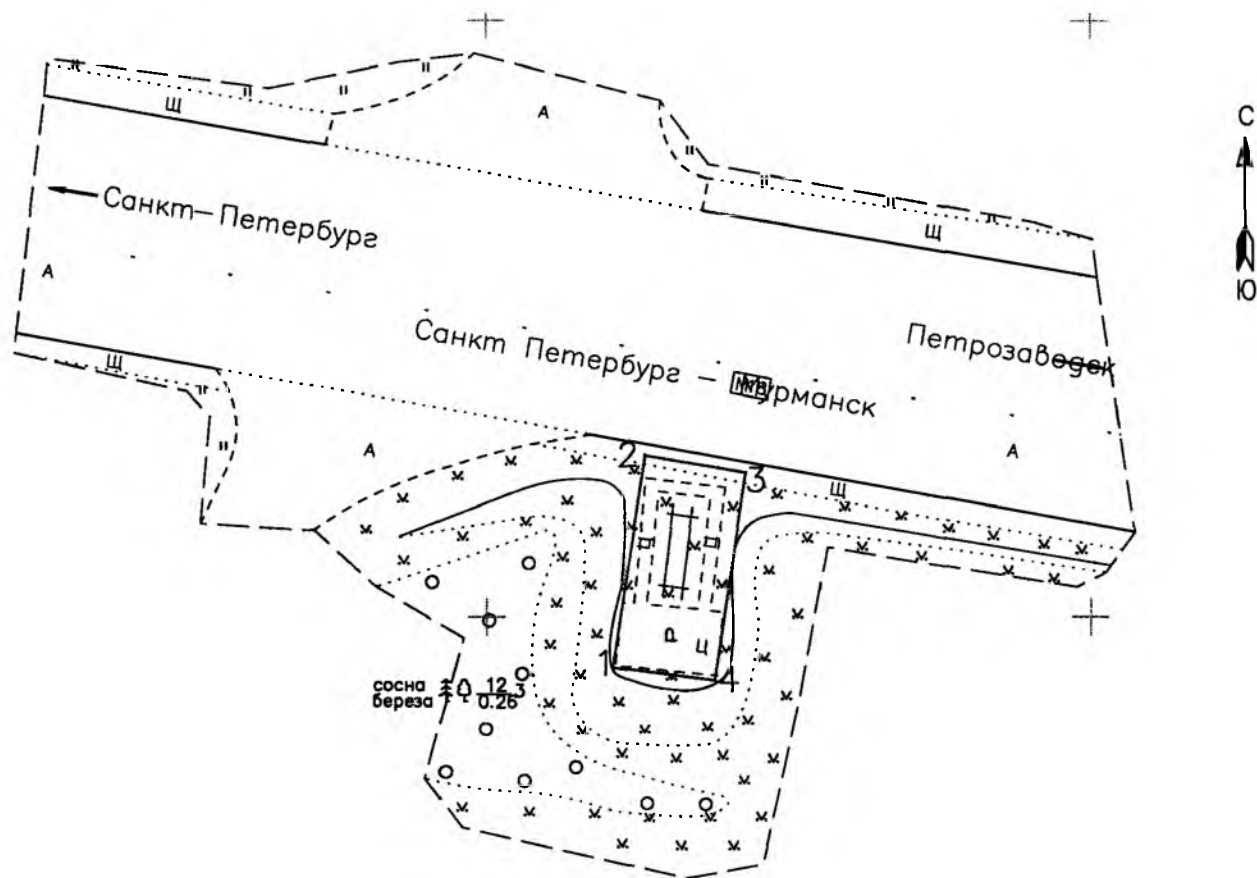




М 1:10 000

Условные обозначения:

- - граница территории объекта культурного наследия регионального значения «Памятный знак-стела на месте, где в 1943-1944 гг. проходила единственная ж.д. линия, связывавшая осажденный Ленинград со страной (после прорыва блокады)»

**Граница территории
объекта культурного наследия регионального значения
«Памятный знак-стела на месте, где в 1943-1944 гг. проходила
единственная ж.д. линия, связывавшая осажденный Ленинград со
страной (после прорыва блокады)»**



-  граница объекта культурного наследия
-  1 поворотная точка

Масштаб 1:500

**Координаты поворотных точек границ территории
объекта культурного наследия регионального значения
«Памятный знак-стела на месте, где в 1943-1944 гг. проходила
единственная ж.д. линия, связывавшая осажденный Ленинград со
страной (после прорыва блокады)»**

№№	Обозначение (номер) характерной точки	Координаты характерных точек во Всемирной геодезической системе координат (WGS-84)		Координаты характерных точек в местной системе координат (МСК)	
		Северной широты	Восточной долготы	X	Y
1.	1	59°52'46,95544	31°20'07,65814	6629795.813	271710.476
	2	59°52'47,52410	31°20'07,84239	6629813.428	271713.24
	3	59°52'47,47622	31°20'08,37887	6629811.995	271721.594
	4	59°52'46,91843	31°20'08,20360	6629794.717	271718.968

**Описание границ территории
объекта культурного наследия регионального значения
«Памятный знак-стела на месте, где в 1943-1944 гг. проходила
единственная ж.д. линия, связывавшая осажденный Ленинград со
страной (после прорыва блокады)»**

- от точки 1 до точки 2 по прямой перпендикулярно Мурманскому шоссе (Р-21);
- от точки 2 до точки 3 по прямой параллельно Мурманскому шоссе (Р-21);
- от точки 3 до точки 4 по прямой перпендикулярно Мурманскому шоссе (Р-21);
- от точки 4 до точки 1 параллельно Мурманскому шоссе (Р-21).