



ПРАВИТЕЛЬСТВО ЛЕНИНГРАДСКОЙ ОБЛАСТИ

КОМИТЕТ ПО КУЛЬТУРЕ ЛЕНИНГРАДСКОЙ ОБЛАСТИ

ПРИКАЗ

от 16 декабря 2013 года

№ 91

**Об установлении границ территории
объекта культурного наследия регионального значения
«Братское захоронение советских воинов, погибших в 1941-1944 гг.»**

В соответствии со ст.ст. 9.2, 33 Федерального закона от 25 июня 2002 г. № 73-ФЗ «Об объектах культурного наследия (памятниках истории и культуры) народов Российской Федерации», а также п. 3.12. Положения о комитете по культуре Ленинградской области, утвержденного постановлением Правительства Ленинградской области от 13 февраля 2008 г. № 20, приказываю:

1. Установить границы территории объекта культурного наследия регионального значения «Братское захоронение советских воинов, погибших в 1941-1944 гг.», расположенного по адресу: Ленинградская область, Кировский район, р.п. Назия, у ж.д. станции Жихарево, в зоне центрального поселка, на гражданском кладбище, поставленного на государственную охрану Решением Леноблисполкома от 16 мая 1988 г. № 189, согласно приложению 1, 2 на 3 листах.

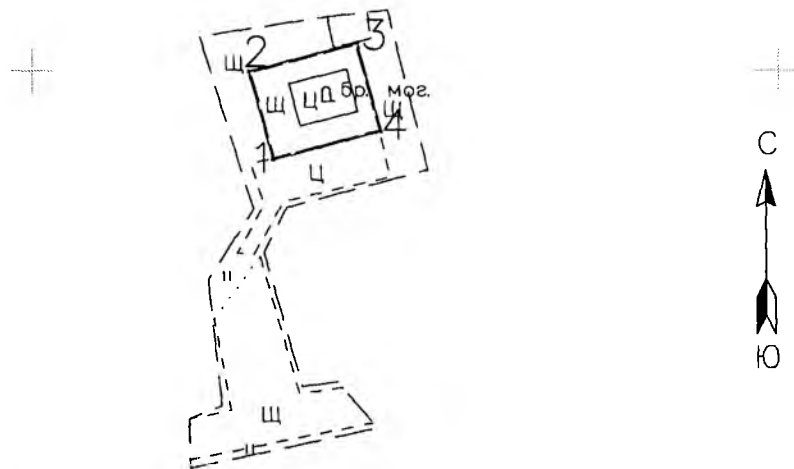
2. Настоящий приказ вступает в силу со дня его официального опубликования.



3. Контроль за исполнением настоящего приказа возложить на начальника отдела по осуществлению полномочий Ленинградской области в сфере объектов культурного наследия Ю.Б. Ерошевскую.

Председатель
комитета по культуре

Н.Г. Кононенко

**Граница территории
объекта культурного наследия регионального значения
«Братское захоронение советских воинов, погибших в 1941-1944 гг.»**



-  граница объекта культурного наследия
-  1 поворотная точка

Масштаб 1:500

**Координаты поворотных точек границ территории
объекта культурного наследия регионального значения
«Братское захоронение советских воинов, погибших в 1941-1944 гг.»**

№№	Обозначение (номер) характерной точки	Координаты характерных точек во Всемирной геодезической системе координат (WGS-84)		Координаты характерных точек в местной системе координат (МСК)	
		Северной широты	Восточной долготы	X	Y
1.	1	59°50'00,12853	31°35'27,28162	6624743.9	286066.03
	2	59°50'00,32419	31°35'27,18202	6624749.94	286064.42
	3	59°50'00,38493	31°35'27,64989	6624751.89	286071.69
	4	59°50'00,18894	31°35'27,75012	6624745.84	286073.31

**Описание границ территории
объекта культурного наследия регионального значения
«Братское захоронение советских воинов, погибших в 1941-1944 гг.»**

- от точки 1 до точки 2 по прямой параллельно центральной аллее кладбища;
- от точки 2 до точки 3 по прямой перпендикулярно Восточной улице;
- от точки 3 до точки 4 по прямой параллельно Восточной улице;
- от точки 4 до точки 1 перпендикулярно центральной аллее кладбища.