



КОМИТЕТ ПО КУЛЬТУРЕ ЛЕНИНГРАДСКОЙ ОБЛАСТИ

ПРИКАЗ

от 20 января 2014 года

№ 01-03-14/02

**Об установлении границ территории объекта культурного наследия
федерального значения «Городище и селище «Старая Ладога»**

Ленинградская область, Волховский район, с. Старая Ладога

В соответствии со ст.ст.9.1, 33 Федерального закона от 25 июня 2002 года № 73-ФЗ «Об объектах культурного наследия (памятниках истории и культуры) народов Российской Федерации», а также абзацем 10 п. 3.8. Положения о комитете по культуре Ленинградской области, утвержденного постановлением Правительства Ленинградской области от 13 февраля 2008 года № 20, приказываю:

1. Установить границу территории объекта культурного наследия федерального значения «Городище и селище «Старая Ладога», расположенного по адресу: Ленинградская область, Волховский район, с. Старая Ладога, Волховский проспект, д.38 (согласно приложению № 1 на 2 листах).

2. Настоящий приказ вступает в силу со дня его официального опубликования.

3. Контроль за исполнением настоящего приказа возложить на заместителя начальника департамента государственной охраны, сохранения и использования объектов культурного наследия – Лазареву Г.Е.

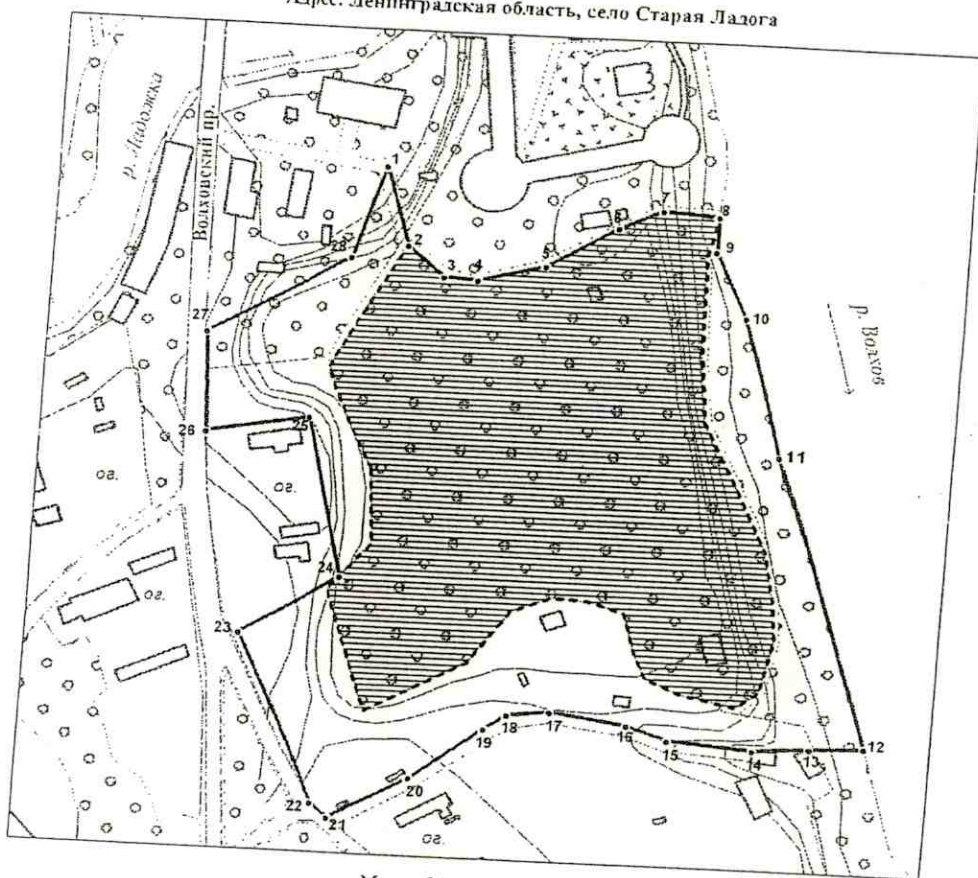
Председатель комитета по культуре
Ленинградской области

Н.Г. Кононенко

Приложение № 1
к приказу комитета по культуре
от 20.08.14г № 01-03-14/02




План границ территории
объекта культурного наследия
федерального значения
"Городище и селище "Старая Ладога""

Адрес: Ленинградская область, село Старая Ладога



Масштаб 1 : 2 000

УСЛОВНЫЕ ОБОЗНАЧЕНИЯ

-  Граница территории объекта культурного наследия
-  Объекты культурного наследия федерального значения
-  3 Номер поворотной точки

**Координаты опорных поворотных точек
границ территории объекта культурного наследия федерального
значения «Городище и селище «Старая Ладога»**

Номер поворотной точки	Координаты поворотных точек в МСК (метры)	
	X	Y
1	6642811.48	241588.55
2	6642783.01	241597.11
3	6642771.89	241609.89
4	6642771.34	241621.35
5	6642777.56	241643.7
6	6642792.57	241666.83
7	6642799.58	241681.50
8	6642798.24	241699.74
9	6642785.57	241699.63
10	6642761.22	241710.86
11	6642710.40	241725.98
12	6642605.43	241759.67
13	6642604.55	241742.10
14	6642602.99	241723.65
15	6642605.33	241695.74
16	6642610.22	241681.73
17	6642613.89	241656.04
18	6642612.33	241641.81
19	6642606.77	241634.47
20	6642587.98	241610.78
21	6642572.52	241584.32
22	6642577.52	241577.65
23	6642638.35	241547.96
24	6642660.26	241582.43
25	6642717.85	241567.19
26	6642711.07	241531.83
27	6642747.77	241529.72
28	6642777.90	241578.54

**Описание границы территории объекта культурного наследия
федерального значения «Городище и селище «Старая Ладога»**

Граница территории объекта культурного наследия «Городище и селище «Старая Ладога»» по ее местоположению от точки 1 до точки 8 совпадает с южной границей территории объекта культурного наследия «Крепость «Старая Ладога», от точки 8 до точки 1 совпадает с границей территории Староладожского историко-архитектурного и археологического музея-заповедника.