



ПРАВИТЕЛЬСТВО ЛЕНИНГРАДСКОЙ ОБЛАСТИ

\*\*\*

КОМИТЕТ ПО КУЛЬТУРЕ ЛЕНИНГРАДСКОЙ ОБЛАСТИ

**ПРИКАЗ**

от Зревань 2014 года

№ 01-03/14-29

**Об установлении границ территории  
объекта культурного наследия регионального значения  
«Братское захоронение советских воинов, погибших в 1941-1943 гг.»**

В соответствии со ст.ст. 9.2, 33 Федерального закона от 25 июня 2002 г. № 73-ФЗ «Об объектах культурного наследия (памятниках истории и культуры) народов Российской Федерации», а также п. 3.12. Положения о комитете по культуре Ленинградской области, утвержденного постановлением Правительства Ленинградской области от 13 февраля 2008 г. № 20, приказываю:

1. Установить границы территории объекта культурного наследия регионального значения «Братское захоронение советских воинов, погибших в 1941-1943 гг.», расположенного по адресу: Ленинградская область, Кировский район, г.Петрокрепость, на гражданском кладбище, на восточной стороне (уточненный адрес: г. Шлиссельбург, на восточной стороне гражданского кладбища), поставленного на государственную охрану Решением Леноблисполкома от 16 мая 1988 г. № 189, согласно приложению 1, 2 на 3 листах.
2. Настоящий приказ вступает в силу со дня его официального опубликования.
3. Контроль за исполнением настоящего приказа возложить на начальника отдела по осуществлению полномочий Ленинградской области в сфере объектов культурного наследия Ю.Б. Ерошевскую.

Председатель  
комитета по культуре

Н.Г. Кононенко

**Ситуационный план  
объекта культурного наследия регионального значения  
«Братское захоронение советских воинов, погибших в 1941-1943 гг.»**

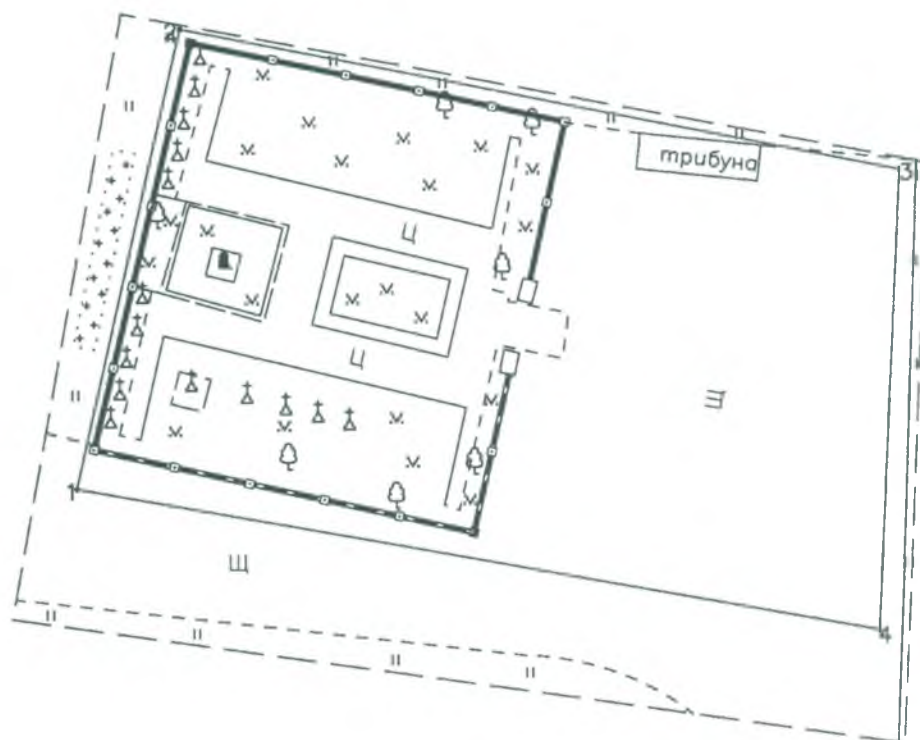




М 1:10 000

Условные обозначения:

- - граница территории объекта культурного наследия регионального значения «Братское захоронение советских воинов, погибших в 1941-1943 гг.»

**Граница территории  
объекта культурного наследия регионального значения  
«Братское захоронение советских воинов, погибших в 1941-1943 гг.»**



-  граница объекта культурного наследия
-  поворотная точка

Масштаб 1:500

**Координаты поворотных точек границ территории  
объекта культурного наследия регионального значения  
«Братское захоронение советских воинов, погибших в 1941-1943 гг.»**

№№	Обозначение (номер) характерной точки	Координаты характерных точек во Всемирной геодезической системе координат (WGS-84)		Координаты характерных точек в местной системе координат (МСК)	
		Северной широты	Восточной долготы	X	Y
I.	1	59°56'05,29185	31°00'40,86559	94552.43	152609.74
	2	59°56'06,28067	31°00'41,33293	94583.14	152616.53
	3	59°56'05,95760	31°00'44,35672	94573.86	152663.64
	4	59°56'04,96611	31°00'44,23830	94543.15	152662.27

**Описание границ территории  
объекта культурного наследия регионального значения  
«Братское захоронение советских воинов, погибших в 1941-1943 гг.»**

- от точки 1 до точки 2 по прямой на северо-восток от дороги Красный тракт;
- от точки 2 до точки 3 по прямой на юго-восток к дороге Красный тракт;
- от точки 3 до точки 4 по прямой на юго-запад к дороге Красный тракт;
- от точки 4 до точки 1 на северо-запад к р. Неве.