



ПРАВИТЕЛЬСТВО ЛЕНИНГРАДСКОЙ ОБЛАСТИ

КОМИТЕТ ПО КУЛЬТУРЕ ЛЕНИНГРАДСКОЙ ОБЛАСТИ

ПРИКАЗ

от 18 ноября 2013 года

№ 67

**Об установлении границ территории
объекта культурного наследия регионального значения
«Братское кладбище, где захоронены советские воины, погибшие в
1943-1944 гг.; в том числе Герои Советского Союза: Шушин Иван
Федорович (1924-1943) и Кузнецов Анатолий Иванович (1914-1943)»**

В соответствии со ст.ст. 9.2, 33 Федерального закона от 25 июня 2002 г. № 73-ФЗ «Об объектах культурного наследия (памятниках истории и культуры) народов Российской Федерации», а также п. 3.12. Положения о комитете по культуре Ленинградской области, утвержденного постановлением Правительства Ленинградской области от 13 февраля 2008 г. № 20, приказываю:

1. Установить границы территории объекта культурного наследия регионального значения «Братское кладбище, где захоронены советские воины, погибшие в 1943-1944 гг.; в том числе Герои Советского Союза: Шушин Иван Федорович (1924-1943) и Кузнецов Анатолий Иванович (1914-1943)», расположенного по адресу: Ленинградская область, Кировский район, г. Кировск, Краснофлотская ул., близ школы-интерната, поставленного на государственную охрану Решением Леноблисполкома от 16 мая 1988 г. № 189, согласно приложению 1, 2 на 3 листах.

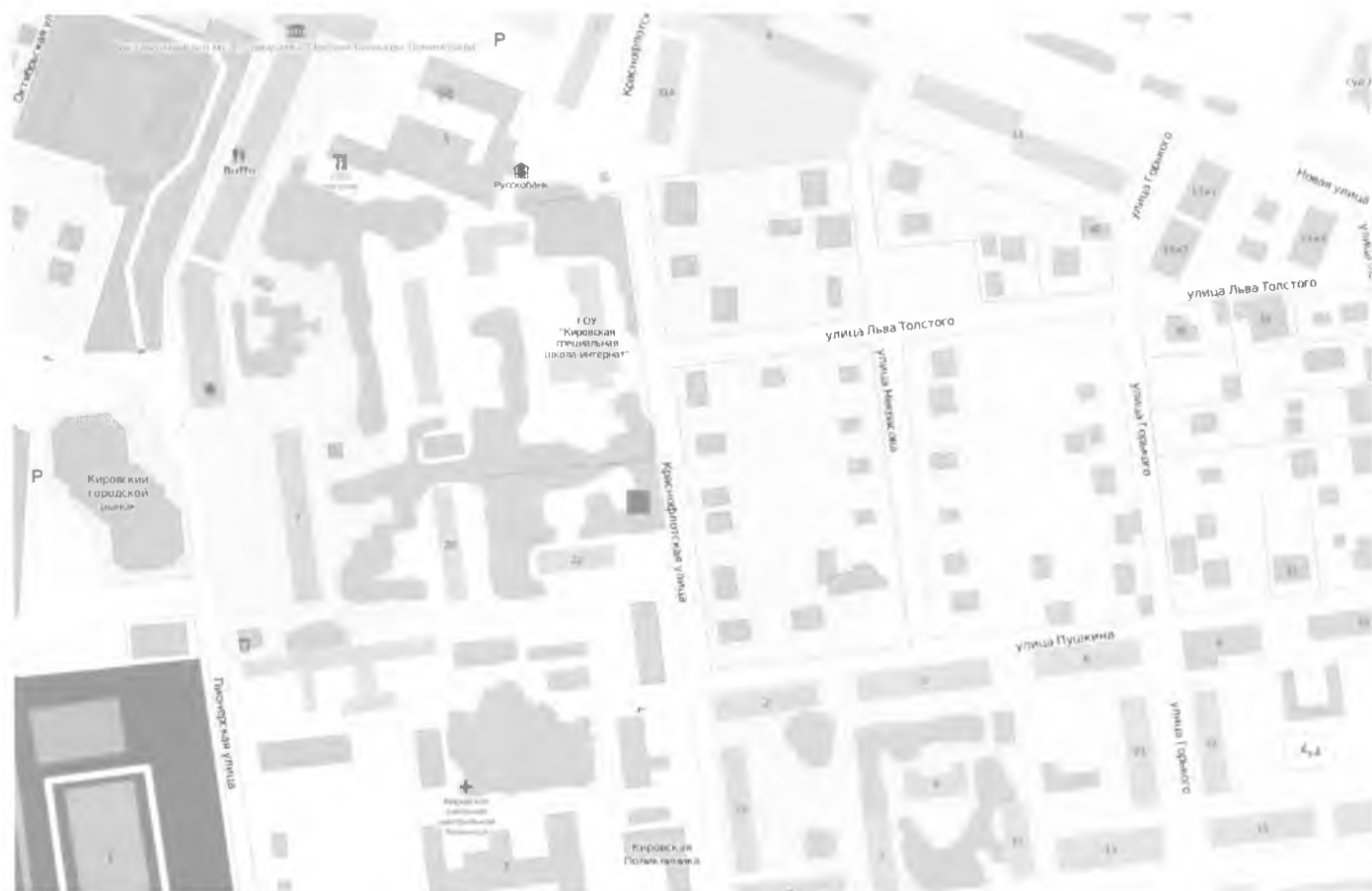
2. Настоящий приказ вступает в силу со дня его официального опубликования.

3. Контроль за исполнением настоящего приказа возложить на начальника отдела по осуществлению полномочий Ленинградской области в сфере объектов культурного наследия Ю.Б. Ерошевскую.

Председатель
комитета по культуре


Н.Г. Кононенко

**Ситуационный план
объекта культурного наследия регионального значения
«Братское кладбище, где захоронены советские воины, погибшие в
1943-1944 гг.; в том числе Герои Советского Союза: Шушин Иван
Федорович (1924-1943) и Кузнецов Анатолий Иванович (1914-1943)»**

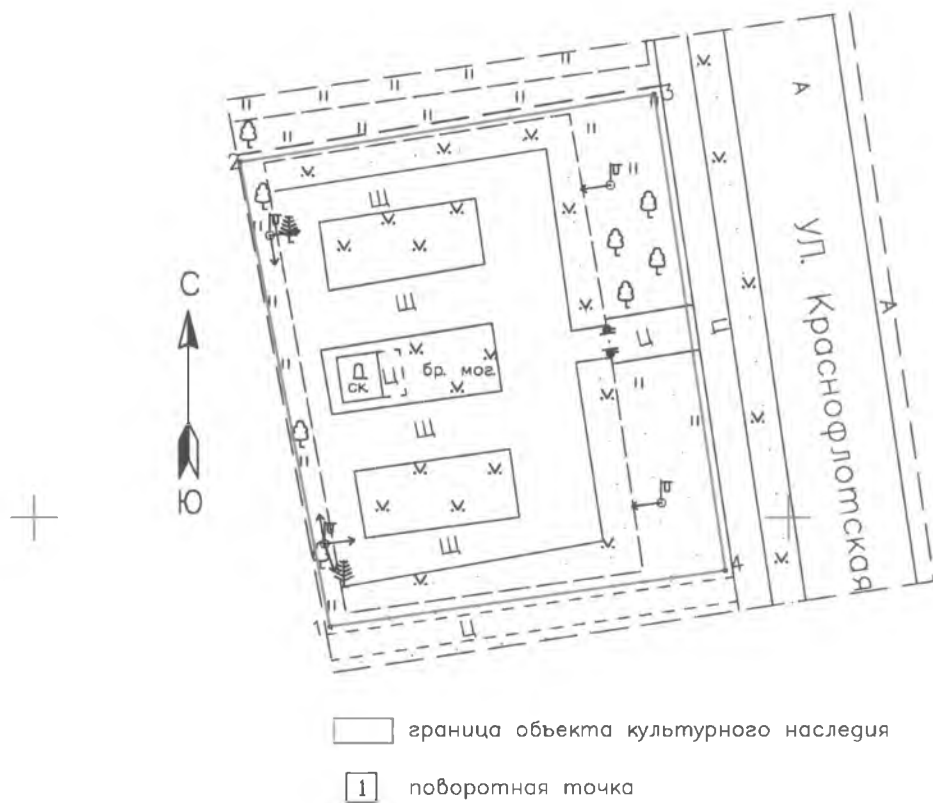


М 1:4 000

Условные обозначения

-  - граница территории объекта культурного наследия регионального значения «Братское кладбище, где захоронены советские воины, погибшие в 1943-1944 гг.; в том числе Герои Советского Союза: Шушин Иван Федорович (1924-1943) и Кузнецов Анатолий Иванович (1914-1943)»

Граница территории
объекта культурного наследия регионального значения
«Братское кладбище, где захоронены советские воины, погибшие в
1943-1944 гг.; в том числе Герои Советского Союза: Шусин Иван
Федорович (1924-1943) и Кузнецов Анатолий Иванович (1914-1943)»



Масштаб 1:500

**Координаты поворотных точек границ территории
объекта культурного наследия регионального значения
«Братское кладбище, где захоронены советские воины, погибшие в
1943-1944 гг.; в том числе Герои Советского Союза: Шушин Иван
Федорович (1924-1943) и Кузнецов Анатолий Иванович (1914-1943)»**

№№	Обозначение (номер) характерной точки	Координаты характерных точек во Всемирной геодезической системе координат (WGS-84)		Координаты характерных точек в местной системе координат (МСК)	
		Северной широты	Восточной долготы	X	Y
I.	1	59°52'40,35428	30°59'24,55577	88192.68	151519.5
	2	59°52'41,36835	30°59'24,20857	88223.98	151513.63
	3	59°52'41,50268	30°59'25,98553	88228.55	151541.21
	4	59°52'40,46370	30°59'26,25034	88196.46	151545.81

**Описание границ территории
объекта культурного наследия регионального значения
«Братское кладбище, где захоронены советские воины, погибшие в
1943-1944 гг.; в том числе Герои Советского Союза: Шушин Иван
Федорович (1924-1943) и Кузнецов Анатолий Иванович (1914-1943)»**

- от точки 1 до точки 2 параллельно ул. Пионерской;
- от точки 2 до точки 3 параллельно ул. Советской;
- от точки 3 до точки 4 вдоль по прямой Краснофлотской ул.;
- от точки 4 до точки 1 параллельно ул. Советской.