



ПРАВИТЕЛЬСТВО ЛЕНИНГРАДСКОЙ ОБЛАСТИ

КОМИТЕТ ПО КУЛЬТУРЕ ЛЕНИНГРАДСКОЙ ОБЛАСТИ

ПРИКАЗ

от 3 февраля 2014 года

№ 01-03/14-18

**Об установлении границ территории
объекта культурного наследия регионального значения
«Братское захоронение советских воинов, погибших в 1941-1944 гг.»**

В соответствии со ст.ст. 9.2, 33 Федерального закона от 25 июня 2002 г. № 73-ФЗ «Об объектах культурного наследия (памятниках истории и культуры) народов Российской Федерации», а также п. 3.12. Положения о комитете по культуре Ленинградской области, утвержденного постановлением Правительства Ленинградской области от 13 февраля 2008 г. № 20, приказываю:

1. Установить границы территории объекта культурного наследия регионального значения «Братское захоронение советских воинов, погибших в 1941-1944 гг.», расположенного по адресу: Ленинградская область, Кировский район, д. Сандела, в 13 км к востоку от д.Кобона, на северо-западной окраине деревни, близ гражданского кладбища, поставленного на государственную охрану Решением Леноблисполкома от 16 мая 1988 г. № 189, согласно приложению 1, 2 на 3 листах.

2. Настоящий приказ вступает в силу со дня его официального опубликования.

3. Контроль за исполнением настоящего приказа возложить на начальника отдела по осуществлению полномочий Ленинградской области в сфере объектов культурного наследия Ю.Б. Ерошевскую.

Председатель
комитета по культуре

Н.Г. Кононенко

**Ситуационный план
объекта культурного наследия регионального значения
«Братское захоронение советских воинов, погибших в 1941-1944 гг.»**

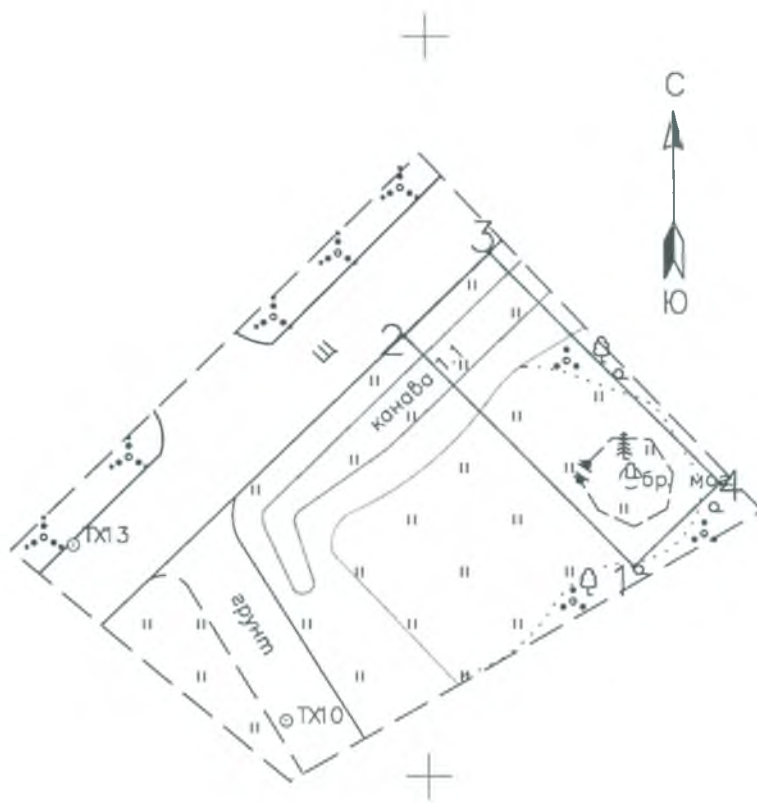




М 1:10 000

Условные обозначения:

- - граница территории объекта культурного наследия регионального значения «Братское захоронение советских воинов, погибших в 1941-1944 гг.»

**Граница территории
объекта культурного наследия регионального значения
«Братское захоронение советских воинов, погибших в 1941-1944 гг.»**



-  граница объекта культурного наследия
-  поворотная точка

Масштаб 1:500

**Координаты поворотных точек границ территории
объекта культурного наследия регионального значения
«Братское захоронение советских воинов, погибших в 1941-1944 гг.»**

№№	Обозначение (номер) характерной точки	Координаты характерных точек во Всемирной геодезической системе координат (WGS-84)		Координаты характерных точек в местной системе координат (МСК)	
		Северной широты	Восточной долготы	X	Y
I.	1	60°02'21,11136	31°48'39,83735	6647814.15	298113.72
	2	60°02'21,62274	31°48'38,86685	6647829.78	298098.49
	3	60°02'21,80093	31°48'39,24227	6647835.37	298104.23
	4	60°02'21,28955	31°48'40,21277	6647819.74	298119.46

**Описание границ территории
объекта культурного наследия регионального значения
«Братское захоронение советских воинов, погибших в 1941-1944 гг.»**

- от точки 1 до точки 2 по прямой перпендикулярно дороге Дусьево – Сухое – Остров (41К-119);
- от точки 2 до точки 3 по прямой вдоль дороги Дусьево – Сухое – Остров (41К-119);
- от точки 3 до точки 4 по прямой перпендикулярно дороге Дусьево – Сухое – Остров (41К-119);
- от точки 4 до точки 1 по прямой параллельно дороге Дусьево – Сухое – Остров (41К-119).