

ПРАВИТЕЛЬСТВО ЛЕНИНГРАДСКОЙ ОБЛАСТИ

КОМИТЕТ ПО КУЛЬТУРЕ ЛЕНИНГРАДСКОЙ ОБЛАСТИ

ПРИКАЗ

от 13 октября 2014 года

№ 01-03/14-57

**Об установлении границ территории
объекта культурного наследия регионального значения
«Мемориал летчиков КБФ, погибших в 1941-1944 гг., в числе погибших
обозначены три Героя Советского Союза: Каштанкин В.Н. (1910-1944),
Ломакин А.Г. (1921-1944) и Шапкин Н.В. (1923-1944), базировавшихся на
близлежащем полевом аэродроме и погибших в боях над морем»,
с.Мурино, близ ж.д. ст.Девяткино, где находится станция ленинградского
метро «Комсомольская», к юго-востоку от ж.д. станции, на гражданском
кладбище, на западном участке, у ж.д.**

В соответствии со ст.ст. 9.2, 33 Федерального закона от 25 июня 2002 г. № 73-ФЗ «Об объектах культурного наследия (памятниках истории и культуры) народов Российской Федерации», а также п. 3.12. Положения о комитете по культуре Ленинградской области, утвержденного постановлением Правительства Ленинградской области от 13 февраля 2008 г. № 20, приказываю:

1. Установить границы территории объекта культурного наследия регионального значения «Мемориал летчиков КБФ, погибших в 1941-1944 гг., в числе погибших обозначены три Героя Советского Союза: Каштанкин В.Н. (1910-1944), Ломакин А.Г. (1921-1944) и Шапкин Н.В. (1923-1944), базировавшихся на близлежащем полевом аэродроме и погибших в боях над морем», расположенного по адресу: с.Мурино, близ ж.д. ст.Девяткино, где находится станция ленинградского метро «Комсомольская», к юго-востоку от ж.д. станции, на гражданском кладбище, на западном участке, у ж.д., уточненный адрес: п.Мурино, Муринское сельское поселение Всеволожского муниципального района Ленинградской области, на юго-западном участке гражданского кладбища, принятого на государственную охрану Решением Леноблисполкома от 16 мая 1988 г. № 189, согласно приложению 1, 2 на 3 листах.

2. Настоящий приказ вступает в силу со дня его официального опубликования.

3. Контроль за исполнением настоящего приказа возложить на заместителя начальника департамента государственной охраны, сохранения и использования объектов культурного наследия Г.Е. Лазареву.

Председатель комитета по культуре



Н.Г. Кононенко

Приложение 1
к приказу комитета по культуре
Ленинградской области
от 13.10 2014 № 01-03/14-57

Ситуационный план
объекта культурного наследия регионального значения
«Мемориал летчиков КБФ, погибших в 1941-1944 гг., в числе погибших
обозначены три Героя Советского Союза: Каштанкин В.Н. (1910-1944),
Ломакин А.Г. (1921-1944) и Шапкин Н.В. (1923-1944), базировавшихся на
близлежащем полевом аэродроме и погибших в боях над морем»

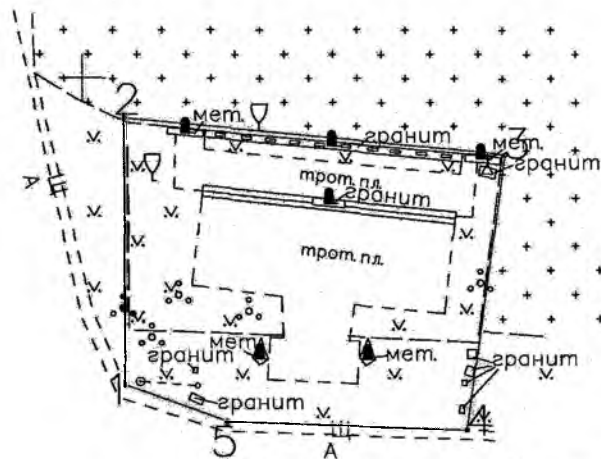


М 1:1 000



Условные обозначения:

- - граница территории объекта культурного наследия регионального значения «Мемориал летчиков КБФ, погибших в 1941-1944 гг., в числе погибших обозначены три Героя Советского Союза: Каштанкин В.Н. (1910-1944), Ломакин А.Г. (1921-1944) и Шапкин Н.В. (1923-1944), базировавшихся на близлежащем полевом аэродроме и погибших в боях над морем»

**Граница территории
объекта культурного наследия регионального значения
«Мемориал летчиков КБФ, погибших в 1941-1944 гг., в числе погибших
обозначены три Героя Советского Союза: Каштанкин В.Н. (1910-1944),
Ломакин А.Г. (1921-1944) и Шапкин Н.В. (1923-1944), базировавшихся на
близлежащем полевом аэродроме и погибших в боях над морем»**



Кооперативная ул.

-  граница объекта культурного наследия
-  поворотная точка

Масштаб 1:500

**Координаты поворотных точек границ территории
объекта культурного наследия регионального значения
«Мемориал летчиков КБФ, погибших в 1941-1944 гг., в числе погибших
обозначены три Героя Советского Союза: Каштанкин В.Н. (1910-1944),
Ломакин А.Г. (1921-1944) и Шапкин Н.В. (1923-1944), базировавшихся на
близлежащем полевом аэродроме и погибших в боях над морем»**

| Обозначение (номер) характерной точки | Координаты характерных точек во Всемирной геодезической системе координат (WGS-84) | | Координаты характерных точек в местной системе координат (МСК) | |
|--|--|-------------------|--|-----------|
| | Северной широты | Восточной долготы | X | Y |
| 1 | 60°02'42,0004 | 30°26'31,2988 | 106479.63 | 120702.80 |
| 2 | 60°02'42,5723 | 30°26'31,3025 | 106497.33 | 120702.74 |
| 3 | 60°02'42,4878 | 30°26'32,9191 | 106494.88 | 120727.78 |
| 4 | 60°02'41,8964 | 30°26'32,7452 | 106476.56 | 120725.21 |
| 5 | 60°02'41,9195 | 30°26'31,7267 | 106477.17 | 120709.44 |

**Описание границ территории
объекта культурного наследия регионального значения
«Мемориал летчиков КБФ, погибших в 1941-1944 гг., в числе погибших
обозначены три Героя Советского Союза: Каштанкин В.Н. (1910-1944),
Ломакин А.Г. (1921-1944) и Шапкин Н.В. (1923-1944), базировавшихся на
близлежащем полевом аэродроме и погибших в боях над морем»**

- от точки 1 до точки 2 – перпендикулярно по прямой Кооперативной улице;
- от точки 2 до точки 3 – по прямой параллельно Кооперативной улице;
- от точки 3 до точки 4 – перпендикулярно по прямой Кооперативной улице;
- от точки 4 до точки 5 – по прямой вдоль Кооперативной улицы;
- от точки 5 до точки 1 – на северо-запад от Кооперативной улицы.