

ПРАВИТЕЛЬСТВО ЛЕНИНГРАДСКОЙ ОБЛАСТИ

КОМИТЕТ ПО КУЛЬТУРЕ ЛЕНИНГРАДСКОЙ ОБЛАСТИ

ПРИКАЗ

от 13 октября 2014 года

№ 01-03/14-72

**Об установлении границ территории
объекта культурного наследия регионального значения
«Братское захоронение советских воинов и гражданских лиц, погибших в
годы блокады Ленинграда (1941-44 гг.)»
по адресу: д. Мистолово, к югу от п. Токсово, в 4 км к северо-западу от ст.
Кузьмолово, в 2 км к северо-востоку от деревни.**

В соответствии со ст.ст. 9.2, 33 Федерального закона от 25 июня 2002 г. № 73-ФЗ «Об объектах культурного наследия (памятниках истории и культуры) народов Российской Федерации», а также п. 3.12. Положения о комитете по культуре Ленинградской области, утвержденного постановлением Правительства Ленинградской области от 13 февраля 2008 г. № 20, приказываю:

1. Установить границы территории объекта культурного наследия регионального значения «Братское захоронение советских воинов и гражданских лиц, погибших в годы блокады Ленинграда (1941-44гг.)», расположенного по адресу: д. Мистолово, к югу от п. Токсово, в 4 км к северо-западу от ст. Кузьмолово, в 2 км к северо-востоку от деревни (уточненный адрес: Ленинградская область, Всеволожского муниципального района, Бугровское сельское поселение, д.Мистолово к югу от п.Токсово, в 4 км к северо-западу от ст.Кузьмолово, в 2 км к северо-востоку от деревни), принятого на государственную охрану Решением Леноблсполкома от 16 мая 1988 г. № 189, согласно приложению 1, 2 на 3 листах.

2. Настоящий приказ вступает в силу со дня его официального опубликования.

3. Контроль за исполнением настоящего приказа возложить на заместителя начальника департамента государственной охраны, сохранения и использования объектов культурного наследия Г.Е. Лазареву.

Председатель комитета по культуре

Н.Г. Кононенко

Приложение 1
к приказу комитета по культуре
Ленинградской области
от 13.10 2014 № 01-03/14-72

**Ситуационный план
объекта культурного наследия регионального значения
«Братское захоронение советских воинов и гражданских лиц, погибших в
годы блокады Ленинграда (1941-44 гг.)»**

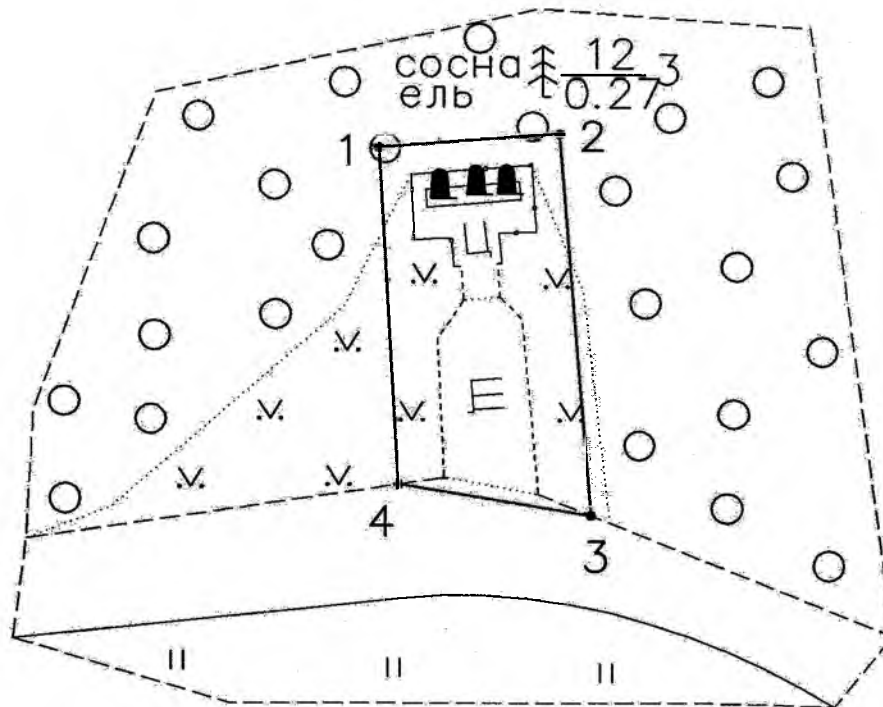




М 1:15 000

Условные обозначения:

- - граница территории объекта культурного наследия регионального значения «Братское захоронение советских воинов и гражданских лиц, погибших в годы блокады Ленинграда (1941-44 гг.)».

**Граница территории
объекта культурного наследия регионального значения
«Братское захоронение советских воинов и гражданских лиц, погибших в
годы блокады Ленинграда (1941-44 гг.)»**



-  — граница объекта культурного наследия
-  — поворотная точка

Масштаб 1:250

**Координаты поворотных точек границ территории
объекта культурного наследия регионального значения
«Братское захоронение советских воинов и гражданских лиц, погибших в
годы блокады Ленинграда (1941-44 гг.)»**

№№	Обозначение (номер) характерной точки	Координаты характерных точек во Всемирной геодезической системе координат (WGS-84)		Координаты характерных точек в местной системе координат (МСК)	
		Северной широты	Восточной долготы	X	Y
1	1	60°07'49,17131	30°24'50,76611	115976.55	119082.60
	2	60°07'49,18593	30°24'51,15363	115977.04	119088.58
	3	60°07'48,76536	30°24'51,21441	115964.03	119089.60
	4	60°07'48,80090	30°24'50,80291	115965.09	119083.24

**Описание границ территории
объекта культурного наследия регионального значения
«Братское захоронение советских воинов и гражданских лиц, погибших в
годы блокады Ленинграда (1941-44 гг.)»**

- от точки 1 до точки 2 – параллельно а.д. «Сортавала»;
- от точки 2 до точки 3 – перпендикулярно а.д. «Сортавала»;
- от точки 3 до точки 4 – параллельно а.д. «Сортавала»;
- от точки 4 до точки 1 – перпендикулярно а.д. «Сортавала».