

ПРАВИТЕЛЬСТВО ЛЕНИНГРАДСКОЙ ОБЛАСТИ

КОМИТЕТ ПО КУЛЬТУРЕ ЛЕНИНГРАДСКОЙ ОБЛАСТИ

ПРИКАЗ

от 24. октября 2014 года

№ 9-03/14-03

**Об установлении границ территории
объекта культурного наследия регионального значения
«Братское захоронение советских воинов, рабочих совхоза и ленинградцев,
погибших во время Великой Отечественной войны»,
по адресу: д.Новосаратовка, в 20 км к югу от г.Всеволожска, на правом
берегу Невы, в 3 км к северо-востоку от деревни, в зоне совхоза
«Красный Октябрь», бывш.д.Русаново.**


В соответствии со ст.ст. 9.2, 33 Федерального закона от 25 июня 2002 г. № 73-ФЗ «Об объектах культурного наследия (памятниках истории и культуры) народов Российской Федерации», а также п. 3.12. Положения о комитете по культуре Ленинградской области, утвержденного постановлением Правительства Ленинградской области от 13 февраля 2008 г. № 20, приказываю:

1. Установить границы территории объекта культурного наследия регионального значения «Братское захоронение советских воинов, рабочих совхоза и ленинградцев, погибших во время Великой Отечественной войны», расположенного по адресу: д.Новосаратовка, в 20 км к югу от г.Всеволожска, на правом берегу Невы, в 3 км к северо-востоку от деревни, в зоне совхоза «Красный Октябрь», бывш.д.Русаново (уточненный адрес: Ленинградская область, Всеволожский муниципальный район, Свердловское городское поселение, дер. Новосаратовка, в 3 км к северо-востоку от деревни, в 600 м на запад от КАД, близ запруды на р.Утка), принятого на государственную охрану Решением Леноблисполкома от 16 мая 1988 г. № 189, согласно приложению 1, 2, на 3 листах.

2. Настоящий приказ вступает в силу со дня его официального опубликования.


3. Контроль за исполнением настоящего приказа возложить на заместителя начальника департамента государственной охраны, сохранения и использования объектов культурного наследия Г.Е. Лазареву.

Председатель комитета по культуре



Н.Г. Кононенко

**Ситуационный план
объекта культурного наследия регионального значения
«Братское захоронение советских воинов, рабочих совхоза и ленинградцев,
погибших во время Великой Отечественной войны»**

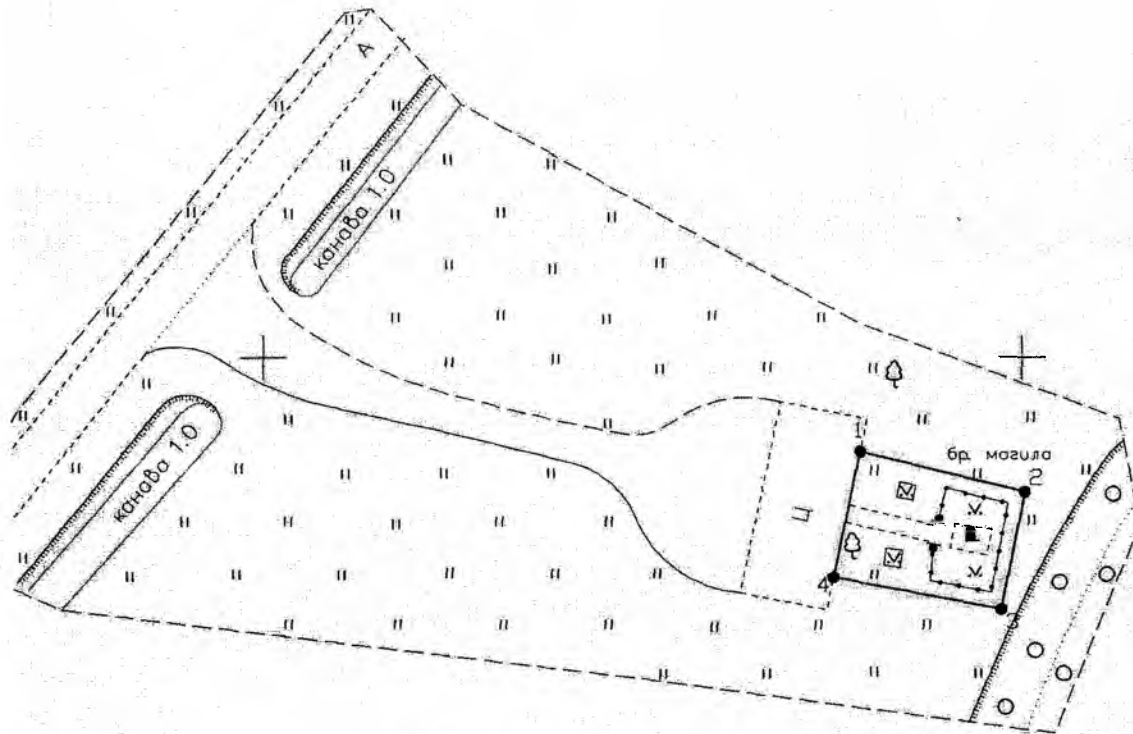


М 1:25 000

Условные обозначения:

- - граница территории объекта культурного наследия регионального значения «Братское захоронение советских воинов, рабочих совхоза и ленинградцев, погибших во время Великой Отечественной войны»

**Граница территории
объекта культурного наследия регионального значения
«Братское захоронение советских воинов, рабочих совхоза и ленинградцев,
погибших во время Великой Отечественной войны»**



— граница объекта культурного наследия
1 - поворотная точка

Масштаб 1:500

**Координаты поворотных точек границ территории
объекта культурного наследия регионального значения
«Братское захоронение советских воинов, рабочих совхоза и ленинградцев,
погибших во время Великой Отечественной войны»**

№№	Обозначение (номер) характерной точки	Координаты характерных точек во Всемирной геодезической системе координат (WGS-84)		Координаты характерных точек в местной системе координат (МСК)	
		Северной широты	Восточной долготы	X	Y
1	1	59°51'50,04456	30°32'15,46918	86343.61	126189.34
	2	59°51'49,95287	30°32'16,16228	86340.86	126200.15
	3	59°51'49,69285	30°32'16,05656	86332.80	126198.57
	4	59°51'49,76811	30°32'15,35035	86335.04	126187.56

**Описание границ территории
объекта культурного наследия регионального значения
«Братское захоронение советских воинов, рабочих совхоза и ленинградцев,
погибших во время Великой Отечественной войны»**

- от точки 1 до точки 2 – параллельно КАД;
- от точки 2 до точки 3 – перпендикулярно КАД;
- от точки 3 до точки 4 – параллельно КАД;
- от точки 4 до точки 1 – перпендикулярно КАД.