



АДМИНИСТРАЦИЯ ЛЕНИНГРАДСКОЙ ОБЛАСТИ  
КОМИТЕТ ПО КУЛЬТУРЕ ЛЕНИНГРАДСКОЙ ОБЛАСТИ

**ПРИКАЗ**

«3» июля 2015 г.

№ 01-03/15-32

г. Санкт-Петербург

**Об утверждении границ зон охраны объекта культурного наследия  
федерального значения ансамбль «Зеленый пояс Славы Ленинграда»,  
а также требований к режимам использования земель и градостроительным  
регламентам в границах данных зон**

В соответствии со ст.ст. 9.1, 33, 34 Федерального закона от 25 июня 2002 года № 73-ФЗ «Об объектах культурного наследия (памятниках истории и культуры) народов Российской Федерации» и Положением о зонах охраны объектов культурного наследия (памятников истории и культуры) народов Российской Федерации, утвержденным постановлением Правительства Российской Федерации от 26 апреля 2008 г. № 315 на основании Акта государственной историко-культурной экспертизы,

**п р и к а з ы в а ю:**

1. Утвердить границы зон охраны объекта культурного наследия федерального значения ансамбль «Зеленый пояс Славы Ленинграда», расположенного на территории Ленинградской области, согласно приложениям 1 – 4 к настоящему Приказу. (Всеволожский район – приложение 1, Кировский район – приложение 2, Ломоносовский район – приложение 3, Бокситогорский район – приложение 4.)
2. Утвердить требования к режимам использования земель и градостроительным регламентам в границах зон охраны объекта культурного наследия федерального значения ансамбль «Зеленый пояс Славы Ленинграда»,

расположенного на территории Ленинградской области, согласно приложению 5 к настоящему Приказу.

3. Отделу по осуществлению полномочий Российской Федерации в сфере объектов культурного наследия департамента по охране, сохранению и использованию объектов культурного наследия Ленинградской области обеспечить внесение сведений о наличии зон охраны объекта культурного наследия федерального значения ансамбль «Зеленый пояс Славы Ленинграда», расположенного на территории Ленинградской области, в единый государственный реестр объектов культурного наследия (памятников истории и культуры) народов Российской Федерации.

4. Настоящий приказ вступает в силу со дня его официального опубликования.

5. Контроль за исполнением настоящего приказа возложить на заместителя начальника департамента государственной охраны, сохранения и использования объектов культурного наследия комитета по культуре Ленинградской области Лазареву Галину Ефимовну.

Председатель комитета по культуре



Н.Г. Кононенко

**Границы зон охраны объектов культурного наследия ансамбля «Зеленый пояс Славы Ленинграда», расположенного на территории Ленинградской области во Всеволожском районе**

**1. Объект культурного наследия федерального значения памятник ленинградским детям «Цветок жизни» на «Дороге жизни», г. Всеволожск, п. Ковалево, на 3 км шоссе северо-западнее ж.д. станции Ржевка.**

**Описание границы территории охранной зоны:** исходная точка 1 границы охранной зоны «ОЗ» расположена на западном углу асфальтированной площадки Поста ГИБДД, который находится на Дороге жизни. Далее граница проходит:

- 1 – 2 – на северо-запад 317 м до изгиба левого берега реки Лубья.
- 2 – 3 – на северо-восток, по лесному массиву, 280 м до изгиба левого берега реки Лубья.
- 3 – 4 – на северо-восток 130 м по левому берегу реки Лубья.
- 4 – 5 – на юго-восток по лесному массиву 264 м до лесной просеки.
- 5 – 6 – на юго-запад вдоль лесной просеки 55 м.
- 6 – 7 – на юго-восток вдоль лесной тропы 58 м до дорожного полотна автодороги Санкт-Петербург – Морье (А-128) – Дороги жизни.
- 7 – 1 – юго-запад 415 м вдоль дорожного полотна автодороги Санкт-Петербург – Морье (А-128) Дороги жизни в исходную точку 1.

**Площадь территории «ОЗ» составляет 10,64 га.**

Граница охранной зоны памятника «Цветок жизни» обозначена «ОЗ-а». Исходная точка 1 границы охранной зоны «ОЗ-а» совпадает с точкой 7 зоны «ОЗ», находится на Дороге жизни. Далее граница проходит:

- 7 – 6 – на северо-запад вдоль лесной тропы до лесной просеки 58 м.
- 6 – 5 – на северо-восток вдоль лесной просеки 55 м.
- 5 – 8 – на юго-восток до дорожного полотна автодороги Санкт-Петербург – Морье (А-128) Дороги жизни 70 м.
- 8 – 7 – на юго-запад 67 м вдоль дорожного полотна автодороги Санкт-Петербург – Морье (А-128) Дороги жизни в исходную точку 1.

**Площадь территории «ОЗ-а» составляет 0,39 га.**

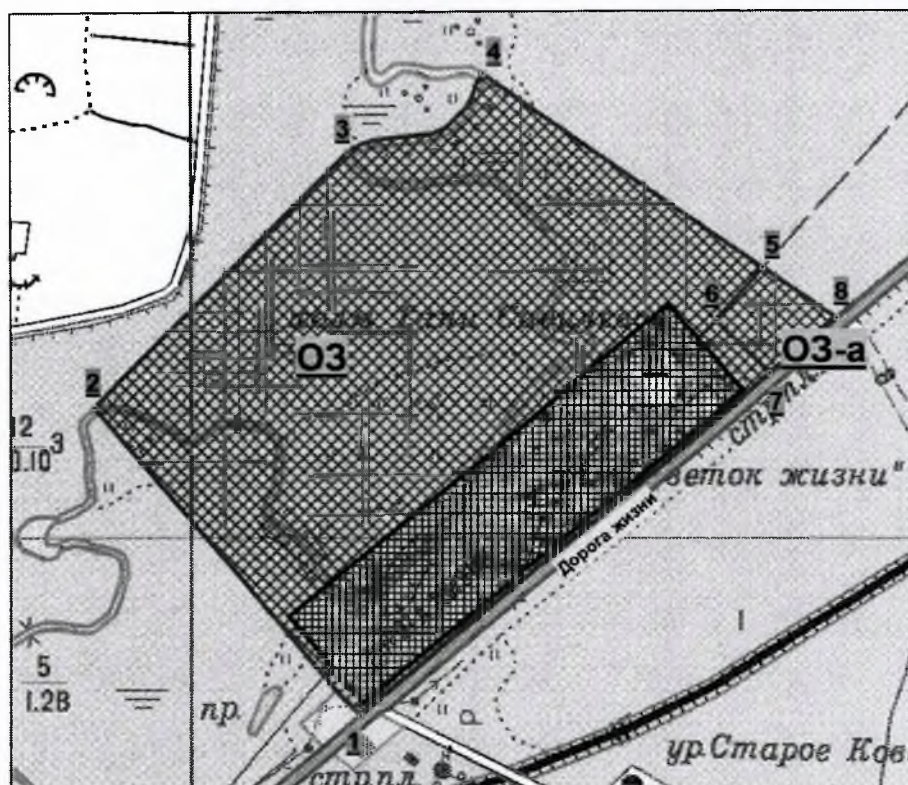
**Общая площадь территорий «ОЗ» и «ОЗ-а» составляет 11,03 га.**

**Координаты характерных точек границ выполнены в местной системе координат.**





№№ точек	«X»	«Y»	№№ точек	«X»	«Y»
1	2	3	4	5	6

Охранная зона «ОЗ».					
1.	100 861,4101	126 130,8467	5.	101 212,6275	126 440,5642
2.	101 103,0221	125 926,1581	6.	101 170,5678	126 404,6786
3.	101 303,9166	126 121,5754	7.	101 129,0382	126 445,8594
4.	101 364,6467	126 225,4242			
Охранная зона «ОЗ-а».					
7.	101 129,0382	126 445,8594	5.	101 212,6275	126 440,5642
6.	101 170,5678	126 404,6786	8.	101 172,5435	126 497,0675

## Схема границ охранной зоны.



### Условные обозначения:

-  Зеленые насаждения.
-  Водоемы.
-  Территория памятника.
-  Охранная зона объекта культурного наследия.

**2. Объект культурного наследия федерального значения памятник «Румболовская гора» на «Дороге жизни», г. Всеволожск, Румболовские высоты.**

**Описание границы территории охранной зоны:** исходная точка 1 границы охранной зоны «ОЗ» расположена на восточном углу поликлинического корпуса Всеволожской ЦРБ. Далее граница проходит:

- 1 – 2 – на северо-восток 47 м.
- 2 – 3 – на северо-запад до восточного угла корпуса для врачей больницы ЦРБ 70 м.
- 3 – 4 – на северо-запад до дорожного полотна Колтушского шоссе 22м.
- 4 – 5 – на юго-восток вдоль дорожного полотна Колтушского шоссе 75м.
- 5 – 6 – на юго-запад до дорожного полотна автодороги Санкт- Петербург – Морье (А-128)- Дороги жизни 35 м.
- 6 – 7 – на юго-запад вдоль дорожного полотна автодороги Санкт- Петербург – Морье (А-128) - Дороги жизни 55 м.
- 7 – 1 – на северо-запад до восточного угла больничного корпуса 37 м в исходную точку 1.

**Площадь «ОЗ» составляет 0,39 га.**





**Координаты характерных точек границ выполнены в местной системе координат.**

№№ точек	«X»	«Y»	№№ точек	«X»	«Y»
1	2	3	4	5	6
Охранная зона «ОЗ».					
1.	105 352,4907	131 445,0957	5.	105 381,8521	131 505,9672
2.	105 376,6053	131 485,0641	6.	105 348,7931	131 510,5972
3.	105 437,4095	131 454,7727	7.	105 319,5720	131 462,8717
4.	105 449,3095	131 474,2618			

## Схема границ охранной зоны.



### Условные обозначения:

-  Зеленые насаждения.
-  Жилые кварталы.
-  Территория памятника.
-  Охранная зона объекта культурного наследия.

**3. Объект культурного наследия федерального значения памятник «Безымянная высота», Всеволожский район, близ деревни Большие Пороги, на правом берегу р.Невы.**

**Описание границы территории охранной зоны:** исходная точка 1 границы охранной зоны «ОЗ» расположена на береговой линии правого берега реки Невы.

Далее граница проходит:

1 – 2 – на северо-восток по дорожному полотну грунтовой дороги 159 м.

2 – 3 – на северо-восток по дорожному полотну грунтовой дороги 92 м.

3 – 4 – на юго-восток, через открытое пространство - поле, к восточной границе квартала деревни Большие пороги 357,5 м.

4 – 5 – на юго-запад, вдоль западной границы квартала деревни Большие пороги, 192 м.

5 – 6 – вдоль северной границы земельного отвода участка деревни Большие пороги на запад 41 м.

6 – 7 – на юг до береговой линии правого берега реки Невы, вдоль западной границы земельного отвода участка деревни Большие Пороги, 70 м.

7 – 1 – вдоль береговой линии правого берега реки Невы на северо-запад в исходную точку 1.

**Площадь «ОЗ» составляет 11,28 га.**

Граница охранной зоны памятника «Безымянная высота» обозначена «ОЗ-а». Исходная точка 8 границы охранной зоны «ОЗ-а» расположена на пересечении грунтовых дорог. Далее граница проходит:

8 – 9 – на юго-восток по дорожному полотну грунтовой дороги 75 м.

9 – 10 – на юго-запад вдоль границы зеленых насаждений 58 м.

10 – 11 – на северо-запад вдоль границы зеленых насаждений до автомобильного проезда 75 м.

11 – 8 – на северо-восток вдоль автомобильного проезда до пересечения грунтовых дорог 58 м в исходную точку.

**Площадь «ОЗ-а» составляет 0,44 га.**

**Общая площадь «ОЗ» и «ОЗ-а» составляет 11,72 га.**

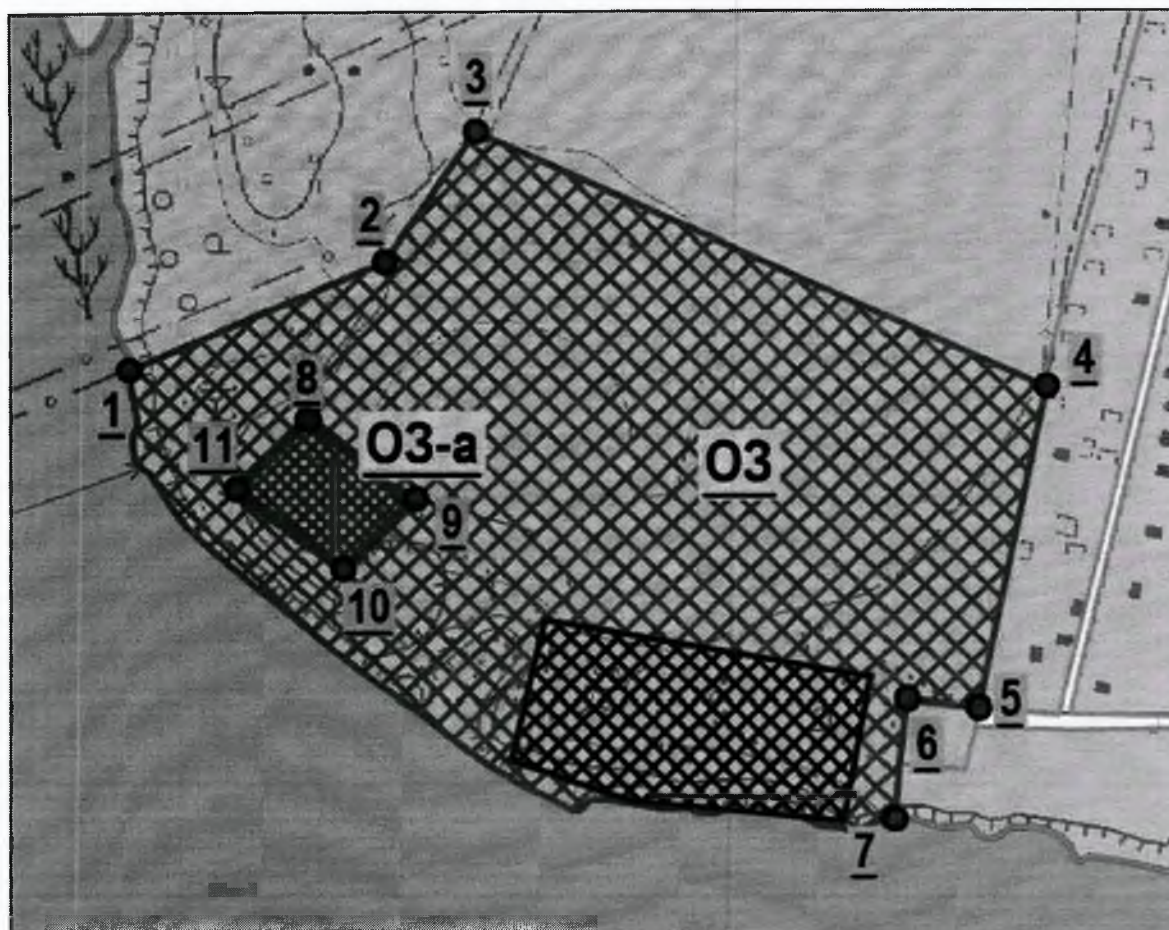
**Координаты характерных точек границ выполнены в местной системе координат.**

№№ точек	«X»	«Y»	№№ точек	«X»	«Y»
1	2	3	4	5	6
<b>Охранная зона «ОЗ».</b>					
1.	76 440.444	138 183.236	5.	76 242.677	138 667.768
2.	76 503.490	138 329.110	6.	76 247.641	138 626.811
3.	76 579.395	138 381.317	7.	76 178.763	138 620.340
4.	76 430.826	138 706.461			
<b>Охранная зона «ОЗ-а».</b>					
8.	76 410.820	138 284.800	10.	76 323.179	138 304.942








9.	76 364.653	138 346.297	11.	76 370.563	138 244.294
----	------------	-------------	-----	------------	-------------

## Схема границ охранной зоны.



### Условные обозначения:

-  Зеленые насаждения.
-  Жилые кварталы.
-  Водоемы.
-  Территория памятника.
-  Охранная зона объекта культурного наследия.

**4. Объект культурного наследия федерального значения памятник «Разорванное кольцо», Всеволожский район, деревня Коккореево, у Вагановского спуска к Ладоге.**

**Описание границы территории охранной зоны:** исходная точка 1 границы охранной зоны «ОЗ-1» расположена на пересечении шоссе «Дорога жизни», направлением Санкт-Петербург – Морье, и дорожного полотна автомобильного проезда в деревню Коккореево на восточной стороне. Далее граница проходит:

1 – 2(Тп. т.2) – на северо-восток вдоль дорожного полотна автодороги Санкт-Петербург – Морье (А-128) – Дороги жизни 40 м;

2(Тп. т.2) – 3(Тп. т.1) – на юг по границе территории памятника 32 м;

3(Тп. т.1) – 4(Тп. т.9) – на восток по границе территории памятника 72 м;

4(Тп. т.9) – 5(Тп. т.8) – на север по границе территории памятника 40 м;

5(Тп. т.8) – 6(Тп. т.7) – на северо-восток по границе территории памятника 36 м;

6(Тп. т.7) – 7(Тп. т.6) – на северо-запад по границе территории памятника до дорожного полотна автодороги Санкт-Петербург – Морье (А-128) – Дороги жизни 20 м;

7 – 8 – на северо-восток вдоль дорожного полотна автодороги Санкт-Петербург – Морье (А-128) – Дороги жизни 15 м;

8 – 9 – на северо-восток вдоль дорожного полотна автодороги Санкт-Петербург – Морье (А-128) – Дороги жизни 78 м;

9 – 10 – на юго-восток по лесной просеке до береговой линии Ладожского озера 133 м;

10 – 11 – на юго-запад вдоль береговой линии Ладожского озера 150 м;

11 – 12 – на юго-восток вдоль береговой линии Ладожского озера 150 м;

12 – 13 – на запад вдоль береговой линии Ладожского озера 155 м;

13 – 14 – на запад вдоль лесного массива до северо-восточного угла квартала деревни Коккореево 15 м;

14 – 15 – на север вдоль границы лесного массива 30 м;

15 – 16 – на запад до дорожного полотна автомобильного проезда в деревню Коккореево 90 м;

16 – 1 – на запад, вдоль дорожного полотна автомобильного проезда в деревню Коккореево 80 м в исходную точку 1.

**Площадь «ОЗ-1» составляет 2,98 га.**

Граница охранной зоны памятника «Разорванное кольцо» обозначена «ОЗ-1.а». Исходная точка границы охранной зоны «ОЗ-1.а» совпадает с точкой 14 зоны «ОЗ-1». Далее граница проходит:

14 – 17 – на запад вдоль северной границы квартала деревни Коккореево 83 м;

17 – 16 – на северо-запад вдоль дорожного полотна автомобильного проезда в деревню Коккореево 33 м;

16 – 15 – на восток до границы лесного массива 90 м;

15 – 14 – на юг, вдоль границы лесного массива 30 м в исходную точку.

**Площадь «ОЗ-1.а» составляет 0,28 га.**

Граница охранной зоны памятника «Разорванное кольцо» обозначена «ОЗ-2». Исходная точка границы охранной зоны «ОЗ-2» расположена на пересечении шоссе

Дорога жизни (А-128), направлением Санкт-Петербург – Морье, и дорожным полотном автомобильного проезда – ул. аллея Героев. Далее граница проходит:

18 – 19 – на восток вдоль дорожного полотна автодороги Санкт-Петербург – Морье (А-128) – Дороги жизни до дорожного полотна автомобильного проезда в деревню Коккорево 168 м;

19 – 20 – на юго-восток вдоль дорожного полотна автомобильного проезда в деревню Коккорево 80 м;

20 – 21 – на юго-запад вдоль дорожного полотна автомобильного проезда в деревню Коккорево до северо-восточного угла квартала деревни Коккорево 20 м;

21 – 22 – на запад вдоль северной границы квартала деревни Коккорево до дорожного полотна автомобильного проезда – ул. аллеи Героев 190 м;

22 – 23 – на северо-восток вдоль дорожного полотна автомобильного проезда – аллеи Героев 50 м;

23 – 18 – на север вдоль дорожного полотна автомобильного проезда – ул. аллеи Героев до дорожного полотна автодороги Санкт-Петербург – Морье (А-128) – Дороги жизни 55 м в исходную точку.

**Площадь «ОЗ-2» составляет 1,81 га.**

Граница охранной зоны памятника «Разорванное кольцо» обозначена «ОЗ-3». Исходная точка границы охранной зоны «ОЗ-3» расположена на пересечении шоссе «Дорога жизни», направлением Морье - Санкт-Петербург (А-128), и дорожного полотна грунтовой дороги местного значения. Далее граница проходит:

24 – 25 – на северо-восток вдоль дорожного полотна грунтовой дороги местного значения 125 м;

25 – 26 – на северо-восток вдоль лесной просеки 118 м;

26 – 27 – на юго-восток вдоль лесной просеки до северо-западного угла земельного отвода «участка № 4 деревни Коккорево» 53 м;

27 – 28 – на юг вдоль западной границы земельного отвода «участка № 4 деревни Коккорево» 68 м;

28 – 29 – на восток вдоль южной границы земельного отвода «участка № 4 деревни Коккорево» 40 м;

29 – 30 – на север вдоль восточной границы земельного отвода «участка № 4 деревни Коккорево» 68 м;

30 – 31 – на юго-восток вдоль лесной просеки до дорожного полотна автодороги Санкт-Петербург – Морье (А-128) – Дороги жизни 42 м;

31 – 32 – на юго-запад вдоль дорожного полотна автодороги Санкт-Петербург – Морье (А-128) – Дороги жизни 75 м;

32 – 33 – на юго-запад вдоль поворота дорожного полотна автодороги Санкт-Петербург – Морье (А-128) – Дороги жизни 128 м;

33 – 24 – на запад вдоль дорожного полотна автодороги Санкт-Петербург – Морье (А-128) – Дороги жизни, до дорожного полотна грунтовой дороги местного значения 148 м в исходную точку.

**Площадь «ОЗ-3» составляет 2,98 га.**

**Площадь «ОЗ-1», «ОЗ-1.а» и «ОЗ-2» составляет 8,05 га.**






**Координаты характерных точек границ выполнены в местной системе координат.**

№№ точек	«X»	«Y»	№№ точек	«X»	«Y»
1	2	3	4	5	6
<b>Охранная зона «ОЗ-1».</b>					
1.	110 934,1191	155 375,2855	9.	111 080,2210	155 507,7966
2.	110 947,6530	155 413,0894	10.	111 047,9140	155 636,8925
3.	110 915,4280	155 413,0113	11.	110 937,0962	155 580,9990
4.	110 915,1535	155 484,6526	12.	110 831,0751	155 639,2074
5.	110 955,6947	155 484,7239	13.	110 827,6017	155 497,3247
6.	110 990,9846	155 492,9892	14.	110 828,5941	155 483,7647
7.	110 994,1249	155 474,1308	15.	155 483,6029	155 483,6029
8.	111 006,8948	155 482,7725	16.	110 854,7273	155 392,1528
<b>Охранная зона «ОЗ-1.а».</b>					
14.	110 828,5941	155 483,7647	16.	110 854,7273	155 392,1528
17.	110 823,6321	155 401,4132	15.	110 860,0090	155 483,6029
<b>Охранная зона «ОЗ-2».</b>					
18.	110 933,4574	155 199,0069	21.	110 834,2177	155 378,5926
19.	110 933,1265	155 366,6864	22.	110 830,5788	155 188,7543
20.	110 854,3965	155 382,5614	23.	110 877,8832	155 201,9836
<b>Охранная зона «ОЗ-3».</b>					
24.	110 941,6123	155 222,9849	29.	111 024,5967	155 458,0174
25.	111 065,1639	155 249,6194	30.	111 092,6332	155 458,0174
26.	111 096,9850	155 363,2479	31.	111 082,2745	155 499,3387
27.	111 092,6332	155 416,1412	32.	111 011,1952	155 474,5041
28.	111 024,5967	155 416,1412	33.	110 941,0658	155 371,3170

## Схема границ охранной зоны.



### Условные обозначения:

-  Зеленые насаждения.
-  Жилые кварталы.
-  Водоемы.
-  Территория памятника.
-  Охранная зона объекта культурного наследия.

**5. Объект культурного наследия федерального значения памятник «Катюша», Всеволожский район, деревня Корнево, близ ж.д. станции Рахья.**

**Описание границы территории охранной зоны:** исходная точка 1 границы охранной зоны «ОЗ» находится на шоссе Дорога жизни (А-128), направлением Санкт-Петербург – Морье, и совпадает с точкой 2 границы территории памятника «Катюша». Далее граница проходит:

1(ТП т.2) – 2 – на север вдоль дорожного полотна автодороги Санкт-Петербург – Морье (А-128) - «Дороги жизни» 44 м;

2 – 3 – на восток до границы земельного отвода участка для размещения садово-дачного строительства 75 м;

3 – 4 – на юг вдоль восточной границы земельного отвода участка для размещения садово-дачного строительства 93 м;

4 – 5 – на запад до дорожного полотна автодороги Санкт-Петербург – Морье (А-128) - «Дороги жизни» 73 м;

5 – 6(ТП т.1) – на север вдоль дорожного полотна автодороги Санкт-Петербург – Морье (А-128) – «Дороги жизни» 26 м;

6(ТП т.1) – 7(ТП т.4) – на северо-восток вдоль границы территории памятника 45 м;

7(ТП т.4) – 8(ТП т.3) – на северо-запад вдоль границы территории памятника 22 м;

8(ТП т.3) – 1(ТП т.2) – на юго-запад до дорожного полотна автодороги Санкт-Петербург – Морье (А-128) - Дороги жизни 45 м в исходную точку 1.

**Площадь «ОЗ» составляет 0,59 га.**





**Координаты характерных точек границ выполнены в местной системе координат.**

№№ точек	«X»	«Y»	№№ точек	«X»	«Y»
1	2	3	4	5	6
Охранная зона «ОЗ».					
1.	108 545,3967	137 388,6335	5.	108 499,1310	137 393,9191
2.	108 589,1583	137 388,1619	6.	108 524,4998	137 391,0826
3.	108 594,8702	137 463,7513	7.	108 528,4774	137 436,3145
4.	108 502,0989	137 466,9637	8.	108 550,4829	137 433,9997

## Схема границ охранной зоны.



### Условные обозначения:

-  Зеленые насаждения.
-  Жилые кварталы.
-  Территория памятника.
-  Охранная зона объекта культурного наследия.



**6. Объект культурного наследия федерального значения памятник «Памятные километровые столбы» на «Дороге жизни», Всеволожский район, от ж.д. станции Ржевка до западного побережья Ладожского озера.**

**Описание границы территории охранной зоны:**

Граница охранной зоны памятного 3-го километрового столба «ОЗ-3». Исходная точка 1 границы охранной зоны «ОЗ-3» расположена на дорожном полотне шоссе Дорога жизни, направлением Санкт-Петербург – Морье (А-128) и лесной просеки. Далее граница проходит:

1 – 2 – на север-восток вдоль дорожного полотна шоссе Санкт-Петербург – Морье (А-128) – Дорога жизни 40 м;

2 – 3 – на юго-восток 35 м на расстоянии 20 м от памятного столба №3;

3 – 4 – на юго-запад 50 м на расстоянии 35 м от дорожного полотна шоссе Санкт-Петербург – Морье (А-128) – Дорога жизни, параллельно ему, до лесной просеки;

4 – 1 – на северо-запад 35 м вдоль лесной просеки до дорожного полотна шоссе Санкт-Петербург – Морье (А-128) – Дорога жизни в исходную точку.

**Площадь «ОЗ-3» составляет 0,16 га.**

Граница охранной зоны памятного 4-го километрового столба «ОЗ-4». Исходная точка 5 границы охранной зоны «ОЗ-4» расположена на дорожном полотне шоссе Дорога жизни, направлением Санкт-Петербург – Морье. Далее граница проходит:

5 – 6 – на юго-восток 30 м на расстоянии 20 м от памятного столба № 4;

6 – 7 – на юго-запад 50 м на расстоянии 30 м от дорожного полотна шоссе Санкт-Петербург – Морье (А-128) – Дорога жизни, параллельно ему;

7 – 8 – на северо-запад 30 м на расстоянии 20 м от памятного столба №4;

8 – 5 – на северо-восток 50 м вдоль шоссе Санкт-Петербург – Морье (А-128) – Дорога жизни в исходную точку.

**Площадь «ОЗ-4» составляет 0,16 га.**

Граница охранной зоны памятного 5-го километрового столба «ОЗ-5». Исходная точка 9 границы охранной зоны «ОЗ-5» расположена на шоссе «Дорога жизни», направлением Санкт-Петербург – Морье. Далее граница проходит:

9 – 10 – на юго-восток 30 м на расстоянии 20 м от памятного километрового столба № 5;

10 – 11 – на юго-запад 50 м на расстоянии 30 м от дорожного полотна шоссе Санкт-Петербург – Морье (А-128) - Дорога жизни, параллельно ему;

11 – 12 – на северо-запад 30 м на расстоянии 20 м от памятного километрового столба № 5;

12 – 9 – на северо-восток 50 м вдоль дорожного полотна шоссе Санкт-Петербург – Морье (А-128) - Дорога жизни в исходную точку.

**Площадь «ОЗ-5» составляет 0,16 га.**

Граница охранной зоны памятного **6-го километрового столба «ОЗ-6»**. Исходная точка 13 границы охранной зоны «ОЗ-6» расположена на шоссе «Дорога жизни», направлением Санкт-Петербург – Морье. Далее граница проходит:

13 – 14 – на юго-восток 30 м на расстоянии 20 м от памятного километрового столба № 6;

14 – 15 – на юго-запад 50 м на расстоянии 30 м от дорожного полотна шоссе Санкт-Петербург – Морье (А-128) - Дорога жизни, параллельно ему;

15 – 16 – на северо-запад 30 м на расстоянии 20 м от памятного километрового столба № 6;

16 – 13 – на северо-восток 50 м вдоль дорожного полотна шоссе Санкт-Петербург – Морье (А-128) - Дорога жизни в исходную точку.

**Площадь «ОЗ-6» составляет 0,16 га.**

Граница охранной зоны памятного **7-го километрового столба «ОЗ-7»**. Исходная точка 17 границы охранной зоны «ОЗ-7» расположена на шоссе «Дорога жизни», направлением Санкт-Петербург – Морье, и дорожным полотном проезда к АЗС «Neste Oil» № 515 ООО «Несте Санкт-Петербург». Далее граница проходит:

17 – 18 – северо-восток вдоль дорожного полотна шоссе Санкт-Петербург – Морье (А-128) - Дорога жизни до дорожного полотна проезда от АЗС «Neste Oil» № 515 ООО «Несте Санкт-Петербург» 115 м;

18 – 19 – на юго-восток вдоль дорожного полотна выезда с АЗС «Neste Oil» № 515 ООО «Несте Санкт-Петербург» 15 м;

19 – 20 – на юго-запад вдоль дорожного полотна выезда с АЗС «Neste Oil» № 515 ООО «Несте Санкт-Петербург» 25 м;

20 – 21 – на юго-запад вдоль асфальтированного участка АЗС «Neste Oil» № 515 ООО «Несте Санкт-Петербург» 42 м;

21 – 22 – на юго-восток Вдоль асфальтированного участка АЗС «Neste Oil» № 515 ООО «Несте Санкт-Петербург» 32 м;

22 – 23 – на юго-запад на расстоянии 60 м от дорожного полотна шоссе Санкт-Петербург – Морье (А-128) - Дорога жизни, параллельно ему, 47 м;

23 – 17 – на северо-запад 60 м до дорожного полотна шоссе Санкт-Петербург – Морье (А-128) - Дорога жизни в исходную точку.

**Площадь «ОЗ-7» составляет 0,48 га.**

Граница охранной зоны памятного **8-го километрового столба «ОЗ-8»**. Исходная точка 24 границы охранной зоны «ОЗ-8» расположена на шоссе «Дорога жизни», направлением Санкт-Петербург – Морье (А-128). Далее граница проходит:

24 – 25 – северо-восток вдоль дорожного полотна шоссе Санкт-Петербург – Морье (А-128) - Дорога жизни 115 м;

25 – 26 – на юго-восток до дорожного полотна автомобильного проезда на АЗС «ПТК» 15 м;

26 – 27 – на юго-запад вдоль дорожного полотна автомобильного проезда на АЗС «ПТК» 25 м;

27 – 28 – на юго-восток вдоль асфальтированной площадки АЗС «ПТК» 40 м;

28 – 29 – на юго-восток вдоль дорожного полотна автомобильного проезда к Модульной ТЭЦ 30 м;  
29 – 24 – на северо-запад 60 м до дорожного полотна шоссе Санкт-Петербург – Морье (А-128) - Дорога жизни в исходную точку.

**Площадь «ОЗ-8» составляет 0,19 га.**

Граница охранной зоны памятного **9-го километрового столба «ОЗ-9»**. Исходная точка 30 границы охранной зоны «ОЗ-9» расположена на шоссе «Дорога жизни», направлением Санкт-Петербург – Морье. Далее граница проходит:

30 – 31 – на северо-восток вдоль дорожного полотна шоссе Санкт-Петербург – Морье (А-128) - Дорога жизни до дорожного полотна автомобильного проезда – ул. Александровская г. Всеволожска 90 м;

31 – 32 – на юг вдоль дорожного полотна автомобильного проезда – ул. Александровская г. Всеволожска 20 м;

32 – 33 – на юго-запад на расстоянии 20 м от дорожного полотна шоссе Санкт-Петербург – Морье (А-128) - Дорога жизни, параллельно ему, 80 м;

33 – 30 – на северо-запад 20 м до дорожного полотна шоссе Санкт-Петербург – Морье (А-128) - Дорога жизни в исходную точку.

**Площадь «ОЗ-9» составляет 0,17 га.**

Граница охранной зоны памятного **10-го километрового столба «ОЗ-10»**. Исходная точка 34 границы охранной зоны «ОЗ-10» расположена на пересечении дорожного полотна шоссе «Дорога жизни», направлением Санкт-Петербург – Морье (А-128), и дорожным полотном автомобильного проезда – ул. Нагорная г. Всеволожск. Далее граница проходит:

34 – 35 – на северо-восток вдоль дорожного полотна шоссе Санкт-Петербург – Морье (А-128) - Дорога жизни 35 м;

35 – 36 – на юго-восток вдоль границы зеленых насаждений 20 м;

36 – 37 – на юго-запад вдоль границы зеленых насаждений до дорожного полотна автомобильного проезда – ул. Нагорная г. Всеволожск 35 м;

37 – 34 – на северо-запад вдоль дорожного полотна автомобильного проезда - ул. Нагорная 22 м до дорожного полотна шоссе Санкт-Петербург – Морье (А-128) - Дорога жизни в исходную точку.

**Площадь «ОЗ-10» составляет 0,08 га.**

Граница охранной зоны памятного **11-го километрового столба «ОЗ-11»**. Исходная точка 38 границы охранной зоны «ОЗ-11» расположена на дорожном полотне шоссе «Дорога жизни», направлением Санкт-Петербург – Морье (А-128). Далее граница проходит:

38 – 39 – на северо-восток вдоль дорожного полотна шоссе Санкт-Петербург – Морье (А-128) - Дорога жизни 42 м;

39 – 40 – на юг вдоль границы зеленых насаждений 15 м;

40 – 41 – на юго-запад 42 м на расстоянии 15 м от дорожного полотна шоссе Санкт-Петербург – Морье (А-128) - Дорога жизни, параллельно ему;

41 – 38 – на север 15 м вдоль границы зеленых насаждений до дорожного полотна шоссе Санкт-Петербург – Морье (А-128) - Дорога жизни в исходную точку.

**Площадь «ОЗ-11» составляет 0,06 га.**

Граница охранной зоны памятного **12-го километрового столба «ОЗ-12»**. Исходная точка 42 границы охранной зоны «ОЗ-12» расположена на дорожной полосе шоссе «Дорога жизни», направлением Санкт-Петербург – Морье, и совпадает с границей объекта культурного наследия регионального значения «Мемориальный (шоссейный, неасфальтированный) участок «Дороги жизни» протяженностью 280 п.м., где установлены три памятных знака-стелы». Далее граница проходит:

42 – 43 – на северо-восток вдоль дорожного полотна шоссе Санкт-Петербург – Морье (А-128) - Дорога жизни 355 м;

43 – 44 – на юго-запад вдоль границы зеленых насаждений 215 м;

44 – 42 – на запад 195 м вдоль границы зеленых насаждений до дорожного полотна шоссе Санкт-Петербург – Морье (А-128) - Дорога жизни в исходную точку.

**Площадь «ОЗ-12» составляет 1,81 га.**

Граница охранной зоны памятного **13-го километрового столба «ОЗ-13»**. Исходная точка 45 границы охранной зоны «ОЗ-13» расположена на шоссе «Дорога жизни», направлением Санкт-Петербург – Морье. Далее граница проходит:

45 – 46 – на северо-восток вдоль дорожного полотна шоссе Санкт-Петербург – Морье (А-128) - Дорога жизни 50 м;

46 – 47 – на юго-восток 7 м на расстоянии 25 м от памятного километрового столба № 13 до границы жилого участка для индивидуальной жилой застройки;

47 – 48 – на юго-запад вдоль границы жилого участка для индивидуальной жилой застройки 50 м;

48 – 45 – на северо-запад 7 м до дорожного полотна шоссе Санкт-Петербург – Морье (А-128) - Дорога жизни в исходную точку.

**Площадь «ОЗ-13» составляет 0,04 га.**

Граница охранной зоны памятного **14-го километрового столба «ОЗ-14»**. Исходная точка 49 границы охранной зоны «ОЗ-14» расположена на пересечении дорожного полотна шоссе «Дорога жизни», направлением Санкт-Петербург – Морье (А-128), и дорожного полотна автомобильного проезда местного значения п. Романовка. Далее граница проходит:

49 – 50 – на северо-восток вдоль дорожного полотна шоссе Санкт-Петербург – Морье (А-128) - Дорога жизни 40 м;

50 – 51 – на юго-восток 25 м на расстоянии 20 м от памятного километрового столба № 14;

51 – 52 – на юго-запад 45 м на расстоянии 25 м от дорожного полотна шоссе Санкт-Петербург – Морье (А-128) - Дорога жизни, параллельно ему, до дорожного полотна автомобильной дороги местного значения;

52 – 49 – на север 25 м вдоль дорожного полотна автомобильного проезда местного значения до дорожного полотна шоссе Санкт-Петербург – Морье (А-128) - Дорога жизни в исходную точку.

**Площадь «ОЗ-14» составляет 0,093 га.**

Граница охранной зоны памятного 15-го километрового столба «ОЗ-15». Исходная точка 53 границы охранной зоны «ОЗ-15» расположена на шоссе «Дорога жизни», направлением Санкт-Петербург – Морье (А-128). Далее граница проходит: 53 – 54 – на северо-восток вдоль дорожного полотна шоссе Санкт-Петербург – Морье (А-128) - Дорога жизни 44 м;

54 – 55 – на юго-восток 7 м на расстоянии 20 м от памятного километрового столба № 15 до северо-западной границы земельного участка д. 78;

55 – 56 – на юго-запад 44 м на расстоянии 7 м от дорожного полотна шоссе Санкт-Петербург – Морье (А-128) - Дорога жизни, параллельно ему, вдоль северо-западных границ земельных участков д. 78 и д. 76;

56 – 53 – на северо-запад 7 м на расстоянии 20 м от памятного километрового столба № 15 до дорожного полотна шоссе Санкт-Петербург – Морье (А-128) - Дорога жизни в исходную точку.

**Площадь «ОЗ-15» составляет 0,034 га.**

Граница охранной зоны памятного 16-го километрового столба «ОЗ-16». Исходная точка 57 границы охранной зоны «ОЗ-16» расположена на пересечении дорожного полотна шоссе «Дорога жизни», направлением Санкт-Петербург – Морье (А-128), и дорожного полотна автомобильного проезда – ул. Набережная п. ст. Корнево. Далее граница проходит:

57 – 58 – на северо-восток вдоль дорожного полотна шоссе Санкт-Петербург – Морье (А-128) - Дорога жизни до грунтовой дороги местного значения п. ст. Корнево 90 м;

58 – 59 – на юго-запад вдоль грунтовой дороги местного значения и дорожного полотна автомобильного проезда – ул. 3-я линия п. ст. Корнево СНТ «Спутник» 105 м;

59 – 57 – на северо-запад 40 м вдоль дорожного полотна автомобильного проезда – ул. Набережная п. ст. Корнево до дорожного полотна шоссе Санкт-Петербург – Морье (А-128) - Дорога жизни в исходную точку.

**Площадь «ОЗ-16» составляет 0,22 га.**

Граница охранной зоны памятного 17-го километрового столба «ОЗ-17». Исходная точка 60 границы охранной зоны «ОЗ-17» расположена на шоссе «Дорога жизни», направлением Санкт-Петербург – Морье (А-128). Далее граница проходит: 60 – 61 – на север вдоль дорожного полотна шоссе Санкт-Петербург – Морье (А-128) - Дорога жизни до дорожного полотна автомобильного проезда – Центральный проезд п. ст. Корнево СНТ «Спутник» 25 м;

61 – 62 – на северо-восток вдоль дорожного полотна автомобильного проезда – Центральный проезд п. ст. Корнево СНТ «Спутник» 40 м;

62 – 63 – на юг вдоль западной границы земельного участка д. 346 п. ст. Корнево СНТ «Спутник» 42 м;

63 – 60 – на северо-запад 35 м вдоль границы земельного участка д. 346 п. ст. Корнево СНТ «Спутник» до дорожного полотна шоссе Санкт-Петербург – Морье (А-128) - Дорога жизни в исходную точку.

**Площадь «ОЗ-17» составляет 0,11 га.**

Граница охранной зоны памятного **18-го километрового столба «ОЗ-18»**. Исходная точка 63 границы охранной зоны «ОЗ-18» расположена на пересечении дорожного полотна шоссе «Дорога жизни», направлением Санкт-Петербург – Морье (А-128), и дорожного полотна автомобильного проезда местного значения п. ст. Корнево СНТ «Спутник». Далее граница проходит:

64 – 65 – на северо-восток вдоль дорожного полотна шоссе Санкт-Петербург – Морье (А-128) - Дорога жизни 80 м;

65 – 66 – на юго-восток вдоль просеки до дорожного полотна автомобильного проезда – ул. 10-я линия п. ст. Корнево СНТ «Спутник» 20 м;

66 – 67 – на юго-запад вдоль дорожного полотна автомобильного проезда – ул. 10-я линия п. ст. Корнево СНТ «Спутник» до дорожного полотна автомобильного проезда местного значения П. ст. Корнево СНТ «Спутник» 80 м;

67 – 64 – на северо-запад 20 м вдоль дорожного полотна автомобильного проезда местного значения п. ст. Корнево СНТ «Спутник» до дорожного полотна шоссе Санкт-Петербург – Морье (А-128) - Дорога жизни в исходную точку.

**Площадь «ОЗ-18» составляет 0,18 га.**

Граница охранной зоны памятного **19-го километрового столба «ОЗ-19»**. Исходная точка 68 границы охранной зоны «ОЗ-19» расположена на шоссе «Дорога жизни», направлением Санкт-Петербург – Морье (А-128), на расстоянии 30 м от памятного километрового столба № 19. Далее граница проходит:

68 – 69 – на северо-восток вдоль дорожного полотна шоссе Санкт-Петербург – Морье (А-128) - Дорога жизни 60 м;

69 – 70 – на юго-восток 22 м на расстоянии 30 м от памятного километрового столба № 19;

70 – 71 – на юго-запад 60 м на расстоянии 22 м от дорожного полотна шоссе Санкт-Петербург – Морье (А-128) - Дорога жизни, параллельно ему;

71 – 68 – на северо-запад 22 м на расстоянии 30 м от памятного километрового столба № 19 до дорожного полотна шоссе Санкт-Петербург – Морье (А-128) - Дорога жизни в исходную точку.

**Площадь «ОЗ-19» составляет 0,14 га.**

Граница охранной зоны памятного **20-го километрового столба «ОЗ-20»**. Исходная точка 72 границы охранной зоны «ОЗ-20» расположена на шоссе «Дорога жизни», направлением Санкт-Петербург – Морье (А-128), на расстоянии 28 м от памятного километрового столба № 20. Далее граница проходит:

72 – 73 – на северо-восток 52 м вдоль дорожного полотна шоссе Санкт-Петербург – Морье (А-128) - Дорога жизни;

73 – 74 – на юго-восток 18 м на расстоянии 28 м от памятного километрового столба № 20;

74 – 75 – на юго-запад 52 м на расстоянии 18 м от дорожного полотна шоссе Санкт-Петербург – Морье (А-128) - Дорога жизни, параллельно ему;

75 – 72 – на северо-запад 18 м на расстоянии 28 м от памятного километрового столба № 20 до дорожного полотна шоссе Санкт-Петербург – Морье (А-128) - Дорога жизни в исходную точку.

**Площадь «ОЗ-20» составляет 0,91 га.**

Граница охранной зоны памятного **21-го километрового столба «ОЗ-21»**. Исходная точка 76 границы охранной зоны «ОЗ-21» расположена на шоссе «Дорога жизни», направлением Санкт-Петербург – Морье (А-128), на расстоянии 23 м от памятного километрового столба № 21. Далее граница проходит:

76 – 77 – на северо-восток 45 м вдоль дорожного полотна шоссе Санкт-Петербург – Морье (А-128) - Дорога жизни;

77 – 78 – на юго-восток 18 м на расстоянии 23 м от памятного километрового столба № 21;

78 – 79 – на юго-запад 45 м на расстоянии 18 м от дорожного полотна шоссе Санкт-Петербург – Морье (А-128) - Дорога жизни, параллельно ему;

79 – 76 – на северо-запад 18 м на расстоянии 23 м от памятного километрового столба № 21 до дорожного полотна шоссе Санкт-Петербург – Морье (А-128) - Дорога жизни в исходную точку.

**Площадь «ОЗ-21» составляет 0,81 га.**

Граница охранной зоны памятного **22-го километрового столба «ОЗ-22»**. Исходная точка 80 границы охранной зоны «ОЗ-22» расположена на пересечении дорожного полотна шоссе «Дорога жизни», направлением Санкт-Петербург – Морье (А-128), и грунтовой дорогой местного значения д. Проба. Далее граница проходит:

80 – 81 – на северо-восток вдоль дорожного полотна шоссе Санкт-Петербург – Морье (А-128) - Дорога жизни 70 м;

81 – 82 – на юго-восток 18 м на расстоянии 30 м от памятного километрового столба № 22;

82 – 83 – на юго-запад 70 м на расстоянии 18 м от дорожного полотна шоссе Санкт-Петербург – Морье (А-128) - Дорога жизни, параллельно ему;

83 – 80 – на северо-запад 18 м вдоль грунтовой дороги местного значения д. Проба до дорожного полотна шоссе Санкт-Петербург – Морье (А-128) - Дорога жизни в исходную точку.

**Площадь «ОЗ-22» составляет 0,13 га.**

Граница охранной зоны памятного **23-го километрового столба «ОЗ-23»**. Исходная точка 84 границы охранной зоны «ОЗ-23» расположена на шоссе «Дорога

жизни», направлением Санкт-Петербург – Морье (А-128), на расстоянии 7 м от памятного километрового столба № 23. Далее граница проходит:

84 – 85 – на северо-восток вдоль дорожного полотна шоссе Санкт-Петербург – Морье (А-128) - Дорога жизни до границы зеленых насаждений 20 м;

85 – 86 – на юго-восток вдоль границы зеленых насаждений 15 м;

86 – 87 – на юго-запад 20 м на расстоянии 15 м от дорожного полотна шоссе Санкт-Петербург – Морье (А-128) - Дорога жизни, параллельно ему;

87 – 84 – на северо-запад 15 м на расстоянии 7 м от памятного километрового столба № 23 до дорожного полотна шоссе Санкт-Петербург – Морье (А-128) - Дорога жизни в исходную точку.

**Площадь «ОЗ-23» составляет 0,032 га.**

Граница охранной зоны памятного **24-го километрового столба «ОЗ-24»**. Исходная точка 88 границы охранной зоны «ОЗ-24» расположена на дорожном полотне Ленинградского шоссе «Дорога жизни», направлением Санкт-Петербург – Морье, на расстоянии 28 м от памятного километрового столба № 24. Далее граница проходит:

88 – 89 – на юго-восток вдоль дорожного полотна Ленинградского шоссе 25 м;

89 – 90 – на юго-восток вдоль дорожного полотна Ленинградского шоссе 27 м;

90 – 91 – на юго-запад 25 м на расстоянии 28 м от памятного километрового столба № 24;

91 – 92 – на северо-запад 50 м на расстоянии 25 м от дорожного полотна Ленинградского шоссе, параллельно ему;

92 – 88 – на северо-восток 25 м на расстоянии 28 м от памятного километрового столба № 24 до дорожного полотна Ленинградского шоссе в исходную точку.

**Площадь «ОЗ-24» составляет 0,13 га.**

Граница охранной зоны памятного **25-го километрового столба «ОЗ-25»**. Исходная точка 93 границы охранной зоны «ОЗ-25» расположена на дорожном полотне Ленинградского шоссе - «Дорога жизни», направлением Санкт-Петербург – Морье, на расстоянии 20 м от памятного километрового столба № 25. Далее граница проходит:

93 – 94 – на юго-восток вдоль дорожного полотна Ленинградского шоссе – Дорога жизни 45 м;

94 – 95 – на юго-запад 8 м на расстоянии 20 м от памятного километрового столба № 25;

95 – 96 – на северо-запад 45 м на расстоянии 8 м от дорожного полотна Ленинградского шоссе – Дорога жизни, параллельно ему;

96 – 93 – на северо-восток 8 м на расстоянии 20 м от памятного километрового столба № 25 до дорожного полотна Ленинградского шоссе - Дорога жизни в исходную точку.

**Площадь «ОЗ-25» составляет 0,04 га.**



Граница охранной зоны памятного **26-го километрового столба «ОЗ-26»**. Исходная точка 97 границы охранной зоны «ОЗ-26» расположена на дорожном полотне Ленинградского шоссе - «Дорога жизни», направлением Санкт-Петербург – Морье, на расстоянии 25 м от памятного километрового столба № 26. Далее граница проходит:

97 – 98 – на северо-восток вдоль дорожного полотна Ленинградского шоссе - Дороги жизни 55 м;

98 – 99 – на юго-восток 7 м на расстоянии 25 м от памятного километрового столба № 26;

99 – 100 – на юго-запад 55 м на расстоянии 7 м от дорожного полотна Ленинградское шоссе – Дорога жизни, параллельно ему;

100 – 97 – на северо-запад 7 м на расстоянии 25 м от памятного километрового столба № 26 до дорожного полотна Ленинградского шоссе - Дороги жизни в исходную точку.

**Площадь «ОЗ-26» составляет 0,04 га.**

Граница охранной зоны памятного **27-го километрового столба «ОЗ-27»**. Исходная точка 101 границы охранной зоны «ОЗ-27» расположена на дорожном полотне шоссе «Дорога жизни», направлением Санкт-Петербург – Морье (А-128), на расстоянии 30 м от памятного километрового столба № 27. Далее граница проходит:

101 – 102 – на юго-восток вдоль дорожного полотна шоссе Санкт-Петербург – Морье (А-128) - Дорога жизни 52 м;

102 – 103 – на юго-запад 15 м на расстоянии 30 м от памятного километрового столба до береговой линии пр. Каменка 15 м;

103 – 104 – на юго-запад вдоль береговой линии пр. Каменка 37 м;

104 – 105 – на северо-запад 30 м на расстоянии 30 м от дорожного полотна шоссе Санкт-Петербург – Морье (А-128) - Дорога жизни, параллельно ему, до грунтовой дороги 30 м;

105 – 101 – на северо-восток вдоль грунтовой дороги 33 м до дорожного полотна шоссе Санкт-Петербург – Морье (А-128) - Дорога жизни в исходную точку.

**Площадь территории «ОЗ-27» составляет 0,16 га.**

Граница охранной зоны памятного **28-го километрового столба «ОЗ-28»**. Исходная точка 106 границы охранной зоны «ОЗ-28» расположена на дорожном полотне шоссе «Дорога жизни», направлением Санкт-Петербург – Морье (А-128), на расстоянии 25 м от памятного километрового столба № 28 в д. Ириновка. Далее граница проходит:

106 – 107 – на юго-восток 50 м вдоль дорожного полотна шоссе Санкт-Петербург – Морье (А-128) - Дорога жизни;

107 – 108 – на юго-запад 8 м на расстоянии 25 м от памятного километрового столба № 28;

108 – 109 – на северо-запад 50 м на расстоянии 8 м от дорожного полотна шоссе Санкт-Петербург – Морье (А-128) - Дорога жизни, параллельно ему, вдоль северо-восточной границы квартала д. Ириновка;

109 – 106 – на северо-восток 8 м на расстоянии 25 м от памятного километрового столба № 29 до дорожного полотна шоссе Санкт-Петербург – Морье (А-128) - Дорога жизни в исходную точку.

**Площадь «ОЗ-28» составляет 0,04 га.**

Граница охранной зоны памятного **29-го километрового столба «ОЗ-29»**. Исходная точка 110 границы охранной зоны «ОЗ-29» расположена на дорожном полотне шоссе «Дорога жизни», направлением Санкт-Петербург – Морье (А-128), на расстоянии 45 м от памятного километрового столба № 29. Далее граница проходит: 110 – 111 – на юго-восток 90 м вдоль дорожного полотна шоссе Санкт-Петербург – Морье (А-128) - Дорога жизни;

111 – 112 – на юго-запад 8 м на расстоянии 45 м от памятного километрового столба № 29;

112 – 113 – на северо-запад 90 м на расстоянии 8 м от дорожного полотна шоссе Санкт-Петербург – Морье (А-128) - Дорога жизни, параллельно ему;

113 – 110 – на северо-восток 8 м на расстоянии 45 м от памятного километрового столба до дорожного полотна шоссе Санкт-Петербург – Морье (А-128) - Дорога жизни в исходную точку.

**Площадь «ОЗ-29» составляет 0,08 га.**

Граница охранной зоны памятного **30-го километрового столба «ОЗ-30»**. Исходная точка 114 границы охранной зоны «ОЗ-30» расположена на дорожном полотне шоссе «Дорога жизни», направлением Санкт-Петербург – Морье (А-128), на расстоянии 55 м от памятного километрового столба № 30. Далее граница проходит: 114 – 115 – на юго-восток 120 м вдоль дорожного полотна шоссе Санкт-Петербург – Морье (А-128) - Дорога жизни;

115 – 116 – на юго-запад 30 м на расстоянии 55 м от памятного километрового столба № 30;

116 – 117 – на северо-запад 120 м на расстоянии 30 м от дорожного полотна шоссе Санкт-Петербург – Морье (А-128) - Дорога жизни, параллельно ему;

117 – 114 – на северо-восток 30 м на расстоянии 55 м от памятного километрового столба № 30 до дорожного полотна шоссе Санкт-Петербург – Морье (А-128) - Дорога жизни в исходную точку.

**Площадь «ОЗ-30» составляет 0,37 га.**

Граница охранной зоны памятного **31-го километрового столба «ОЗ-31»**. Исходная точка 118 границы охранной зоны «ОЗ-31» расположена на дорожном полотне шоссе «Дорога жизни», направлением Санкт-Петербург – Морье (А-128), на северо-восточном углу кладбища д. Ириновка, на расстоянии 35 м от памятного километрового столба № 31. Далее граница проходит:

118 – 119 – на восток 85 м вдоль дорожного полотна шоссе Санкт-Петербург – Морье (А-128) - Дорога жизни;

119 – 120 – на юг 35 м на расстоянии 35 м от памятного километрового столба № 31;

120 – 121 – на запад 80 м до восточной границы кладбища д. Ириновка, на расстоянии 35 м от дорожного полотна шоссе Санкт-Петербург – Морье (А-128) - Дорога жизни, параллельно ему;

121 – 118 – на северо-запад 35 м вдоль восточной границы кладбища д. Ириновка до дорожного полотна шоссе Санкт-Петербург – Морье (А-128) - Дорога жизни в исходную точку.

**Площадь «ОЗ-31» составляет 0,28 га.**

Граница охранной зоны памятного 32-го километрового столба «ОЗ-32». Исходная точка 122 границы охранной зоны «ОЗ-32» расположена на дорожном полотне шоссе «Дорога жизни», направлением Санкт-Петербург – Морье (А-128), на расстоянии 30 м от памятного километрового столба № 32. Далее граница проходит: 122 – 123 – на северо-восток 70 м вдоль дорожного полотна шоссе Санкт-Петербург – Морье (А-128) - Дорога жизни;

123 – 124 – на юго-восток 25 м на расстоянии 30 м от памятного километрового столба № 32;

124 – 125 – на юго-запад 70 м на расстоянии 25 м от дорожного полотна шоссе Санкт-Петербург – Морье (А-128) - Дорога жизни, параллельно ему;

125 – 122 – на северо-восток 25 м на расстоянии 30 м от памятного километрового столба № 32 до дорожного полотна шоссе Санкт-Петербург – Морье (А-128) - Дорога жизни в исходную точку.

**Площадь «ОЗ-32» составляет 0,19 га.**

Граница охранной зоны памятного 33-го километрового столба «ОЗ-33». Исходная точка 126 границы охранной зоны «ОЗ-33» расположена на дорожном полотне шоссе «Дорога жизни», направлением Санкт-Петербург – Морье (А-128), на расстоянии 35 м от памятного километрового столба № 33. Далее граница проходит:

126 – 127 – на северо-восток вдоль дорожного полотна шоссе Санкт-Петербург – Морье (А-128) - Дорога жизни 60 м;

127 – 128 – на юго-восток на расстоянии 25 м от памятного километрового столба № 33 до северо-западных границ земельных участков д. Борисова Грива 8 м;

128 – 129 – на юго-запад вдоль северо-западных границ земельных участков 60 м;

129 – 126 – на северо-запад 12 м на расстоянии 35 м от памятного километрового столба № 33 до дорожного полотна шоссе Санкт-Петербург – Морье (А-128) - Дорога жизни в исходную точку.

**Площадь «ОЗ-33» составляет 0,06 га.**

Граница охранной зоны памятного 34-го километрового столба «ОЗ-34». Исходная точка 130 границы охранной зоны «ОЗ-34» расположена на пересечении дорожного полотна шоссе «Дорога жизни», направлением Санкт-Петербург – Морье (А-128), и дорожного полотна автомобильного проезда местного значения д. Борисова Грива (к земельным участкам), на расстоянии 5 м от памятного километрового столба № 34. Далее граница проходит:

130 – 131 – на юго-восток вдоль дорожного полотна шоссе Санкт-Петербург – Морье (А-128) - Дорога жизни 35 м;

131 – 132 – на юго-запад 20 м на расстоянии 25 м от памятного километрового столба № 34;

132 – 133 – на северо-запад 35 м на расстоянии 20 м от дорожного полотна шоссе Санкт-Петербург – Морье (А-128) - Дорога жизни, параллельно ему, до дорожного полотна автомобильного проезда местного значения д. Борисова Грива (к земельным участкам);

133 – 130 – на северо-восток 20 м вдоль дорожного полотна автомобильного проезда местного значения д. Борисова Грива (к земельным участкам), до дорожного полотна шоссе Санкт-Петербург – Морье (А-128) - Дорога жизни в исходную точку.

**Площадь «ОЗ-34» составляет 0,07 га.**

Граница охранной зоны памятного **35-го километрового столба «ОЗ-35»**. Исходная точка 134 границы охранной зоны «ОЗ-35» расположена на дорожном полотне шоссе «Дорога жизни», направлением Санкт-Петербург – Морье (А-128), на расстоянии 30 м от памятного километрового столба № 35. Далее граница проходит:

134 – 135 – на юго-восток вдоль дорожного полотна шоссе Санкт-Петербург – Морье (А-128) - Дорога жизни 65 м;

135 – 136 – на юго-запад 12 м на расстоянии 30 м от памятного километрового столба № 35;

136 – 137 – на северо-запад 65 м на расстоянии 12 м от дорожного полотна шоссе Санкт-Петербург – Морье (А-128) - Дорога жизни;

137 – 134 – на северо-восток 12 м на расстоянии 30 м от памятного километрового столба № 35 до дорожного полотна шоссе Санкт-Петербург – Морье (А-128) - Дорога жизни в исходную точку.

**Площадь «ОЗ-35» составляет 0,08 га.**

Граница охранной зоны памятного **36-го километрового столба «ОЗ-36»**. Исходная точка 138 границы охранной зоны «ОЗ-36» расположена на дорожном полотне шоссе «Дорога жизни», направлением Санкт-Петербург – Морье (А-128), на расстоянии 30 м от памятного километрового столба № 36. Далее граница проходит:

138 – 139 – на восток 70 м вдоль дорожного полотна шоссе Санкт-Петербург – Морье (А-128) - Дорога жизни;

139 – 140 – на юг 20 м на расстоянии 35 м от памятного километрового столба № 36;

140 – 141 – на запад 70 м на расстоянии 20 м от дорожного полотна шоссе Санкт-Петербург – Морье (А-128) - Дорога жизни, параллельно ему;

141 – 138 – на северо-восток 20 м на расстоянии 30 м от памятного километрового столба № 36 до дорожного полотна шоссе Санкт-Петербург – Морье (А-128) - Дорога жизни в исходную точку.

**Площадь «ОЗ-36» составляет 0,15 га.**

Граница охранной зоны памятного **37-го километрового столба «ОЗ-37»**. Исходная точка 142 границы охранной зоны «ОЗ-37» расположена на дорожном

полотне шоссе «Дорога жизни», направлением Санкт-Петербург – Морье (А-128), на расстоянии 7 м от памятного километрового столба № 37. Далее граница проходит: 142 – 143 – на юго-восток 16 м вдоль дорожного полотна шоссе Санкт-Петербург – Морье (А-128) - Дорога жизни;

143 – 144 – на юго-запад 3 м на расстоянии 7 м от памятного километрового столба № 37 до северо-восточной границы земельного участка;

144 – 145 – на запад 16 м на расстоянии 3 м от дорожного полотна шоссе Санкт-Петербург – Морье (А-128) - Дорога жизни, вдоль северо-восточных границ земельных участков 16 м;

145 – 142 – на северо-восток 3 м на расстоянии 7 м от памятного километрового столба № 37 до дорожного полотна шоссе Санкт-Петербург – Морье (А-128) - Дорога жизни в исходную точку.

**Площадь «ОЗ-37» составляет 0,005 га.**

Граница охранной зоны памятного 38-го километрового столба «ОЗ-38». Исходная точка 146 границы охранной зоны «ОЗ-38» расположена на пересечении дорожного полотна шоссе «Дорога жизни», направлением Санкт-Петербург – Морье (А-128), и дорожного полотна автомобильного проезда местного значения д. Ваганово (к земельным участкам). Далее граница проходит:

146 – 147 – на юго-восток 115 м вдоль дорожного полотна шоссе Санкт-Петербург – Морье (А-128) - Дорога жизни до границы зеленых насаждений лесного массива;

147 – 148 – на юго-запад 45 м вдоль границы зеленых насаждений лесного массива;

148 – 149 – на юго-запад 20 м вдоль границы зеленых насаждений лесного массива;

149 – 150 – на северо-запад 80 м вдоль границы зеленых насаждений лесного массива до дорожного полотна автомобильного проезда местного значения д. Ваганово (к земельным участкам);

150 – 146 – на север 60 м вдоль дорожного полотна автомобильного проезда д. Ваганово (к земельным участкам) до дорожного полотна шоссе Санкт-Петербург – Морье (А-128) - Дорога жизни в исходную точку.

**Площадь «ОЗ-38» составляет 0,57 га.**

Граница охранной зоны памятного 39-го километрового столба «ОЗ-39». Исходная точка 151 границы охранной зоны «ОЗ-39» расположена на дорожном полотне шоссе «Дорога жизни», направлением Санкт-Петербург – Морье (А-128), на расстоянии 20 м от памятного километрового столба № 39. Далее граница проходит:

151 – 152 – на восток вдоль дорожного полотна шоссе Санкт-Петербург – Морье (А-128) - Дорога жизни 40 м;

152 – 153 – на юг 35 м на расстоянии 20 м от памятного километрового столба № 39;

153 – 154 – на запад 40 м на расстоянии 35 м от дорожного полотна шоссе Санкт-Петербург – Морье (А-128) - Дорога жизни, параллельно ему;

154 – 151 – на север 35 м на расстоянии 20 м от памятного километрового столба № 39 до дорожного полотна шоссе Санкт-Петербург – Морье (А-128) - Дорога жизни в исходную точку.

**Площадь «ОЗ-39» составляет 0,14 га.**

Граница охранной зоны памятного **40-го километрового столба «ОЗ-40»**. Исходная точка 155 границы охранной зоны «ОЗ-40» расположена на дорожном полотне шоссе «Дорога жизни», направлением Санкт-Петербург – Морье (А-128), на расстоянии 20 м от памятного километрового столба № 40. Далее граница проходит: 155 – 156 – на северо-восток вдоль дорожного полотна шоссе Санкт-Петербург – Морье (А-128) - Дорога жизни 45 м; 156 – 157 – на юго-восток 30 м на расстоянии 20 м от памятного километрового столба; 157 – 158 – на юго-запад 45 м на расстоянии 30 м от дорожного полотна шоссе Санкт-Петербург – Морье (А-128) - Дорога жизни, параллельно ему; 158 – 155 – на северо-запад 30 м на расстоянии 20 м от памятного километрового столба № 40 до дорожного полотна шоссе Санкт-Петербург – Морье (А-128) - Дорога жизни в исходную точку.

**Площадь «ОЗ-40» составляет 0,12 га.**

Граница охранной зоны памятного **41-го километрового столба «ОЗ-41»**. Исходная точка 159 границы охранной зоны «ОЗ-41» расположена на дорожной полосе шоссе «Дорога жизни», направлением Санкт-Петербург – Морье (А-128), на расстоянии 30 м от памятного километрового столба № 41. Далее граница проходит: 159 – 160 – на северо-запад 60 м вдоль дорожного полотна шоссе Санкт-Петербург – Морье (А-128) - Дорога жизни; 160 – 161 – на восток 18 м на расстоянии 30 м от памятного километрового столба № 41; 161 – 162 – на юго-восток 60 м на расстоянии 18 м от дорожного полотна шоссе Санкт-Петербург – Морье (А-128) - Дорога жизни, параллельно ему; 162 – 159 – на юго-запад 18 м на расстоянии 30 м от памятного километрового столба № 41 до дорожного полотна шоссе Санкт-Петербург – Морье (А-128) - Дорога жизни в исходную точку.

**Площадь «ОЗ-41» составляет 0,11 га.**

Граница охранной зоны памятного **42-го километрового столба «ОЗ-42»**. Исходная точка 163 границы охранной зоны «ОЗ-42» расположена на дорожном полотне шоссе «Дорога жизни», направлением Санкт-Петербург – Морье (А-128), на расстоянии 30 м от памятного километрового столба № 42. Далее граница проходит: 163 – 164 – на северо-восток 65 м вдоль дорожного полотна шоссе Санкт-Петербург – Морье (А-128) - Дорога жизни; 164 – 165 – на юго-восток 25 м на расстоянии 30 м от памятного километрового столба № 42; 165 – 166 – на юго-запад 65 м на расстоянии 25 м от дорожного полотна шоссе Санкт-Петербург – Морье (А-128) - Дорога жизни, параллельно ему; 166 – 163 – на северо-запад 25 м на расстоянии 30 м от памятного километрового столба № 42 до дорожного полотна шоссе Санкт-Петербург – Морье (А-128) - Дорога жизни в исходную точку.

**Площадь «ОЗ-42» составляет 0,15 га.**

Граница охранной зоны памятного 43-го километрового столба «ОЗ-43». Исходная точка 167 границы охранной зоны «ОЗ-43» расположена на дорожном полотне шоссе «Дорога жизни», направлением Санкт-Петербург – Морье (А-128), на расстоянии 30 м от памятного километрового столба № 43. Далее граница проходит: 167 – 168 – на северо-восток 60 м вдоль дорожного полотна шоссе Санкт-Петербург – Морье (А-128) - Дорога жизни; 168 – 169 – на юго-восток 20 м на расстоянии 30 м от памятного километрового столба № 43; 169 – 170 – на юго-запад 60 м на расстоянии 20 м от дорожного полотна шоссе Санкт-Петербург – Морье (А-128) - Дорога жизни, параллельно ему; 170 – 167 – на северо-запад 20 м на расстоянии 30 м от памятного километрового столба № 43 до дорожного полотна шоссе Санкт-Петербург – Морье (А-128) - Дорога жизни в исходную точку.

**Площадь «ОЗ-43» составляет 0,14 га.**

Граница охранной зоны памятного 44-го километрового столба «ОЗ-44». Исходная точка 171 границы охранной зоны «ОЗ-44» расположена на пересечении дорожного полотна шоссе «Дорога жизни», направлением Санкт-Петербург – Морье (А-128), и грунтовой дороги местного значения п.ст. Ладожское Озеро (к земельным участкам). Далее граница проходит:

171 – 172 – на северо-запад вдоль дорожного полотна шоссе Санкт-Петербург – Морье (А-128) - Дорога жизни до асфальтированной площадки 20 м; 172 – 173 – на север вдоль асфальтированной площадки 20 м; 173 – 174 – на северо-восток 20 м на расстоянии 20 м от дорожного полотна шоссе Санкт-Петербург – Морье (А-128) - Дорога жизни, параллельно ему; 174 – 171 – на юг 25 м вдоль грунтовой дороги местного значения п.ст. Ладожское Озеро (к земельным участкам) до дорожного полотна шоссе Санкт-Петербург – Морье (А-128) - Дорога жизни в исходную точку.

**Площадь «ОЗ-44» составляет 0,04 га.**

Граница охранной зоны памятного 45-го километрового столба «ОЗ-45». Исходная точка 175 границы охранной зоны «ОЗ-45» расположена на дорожном полотне шоссе «Дорога жизни», направлением Санкт-Петербург – Морье (А-128), на расстоянии 15 м от памятного километрового столба № 45. Далее граница проходит: 175 – 176 – на север 50 м вдоль дорожного полотна шоссе Санкт-Петербург – Морье (А-128) - Дорога жизни до дорожного полотна автомобильного проезда на территорию музея «Дорога жизни»; 176 – 177 – на восток 15 м вдоль дорожного полотна автомобильного проезда на территорию музея «Дорога жизни»; 177 – 178 – на юго-восток 50 м на расстоянии 15 м от дорожного полотна шоссе Санкт-Петербург – Морье (А-128) - Дорога жизни, параллельно ему, до северной границы жилого квартала;

178 – 175 – на запад 15 м вдоль северной границы квартала до дорожного полотна шоссе Санкт-Петербург – Морье (А-128) - Дорога жизни в исходную точку.

**Площадь «ОЗ-45» составляет 0,08 га.**

**Площадь «ОЗ-3» - «ОЗ-45» составляет 9,174 га.**

**Координаты характерных точек границ выполнены в местной системе координат.**

№№ точек	«X»	«Y»	№№ точек	«X»	«Y»
1	2	3	4	5	6
<b>Охранная зона «ОЗ-3».</b>					
1.	101 172,2956	126 511,1854	3.	101 174,3159	126 568,0540
2.	101 199,0921	126 542,4135	4.	101 142,3372	126 530,8896
<b>Охранная зона «ОЗ-4».</b>					
5.	101 849,4674	127 297,5174	7.	101 793,8585	127 281,0222
6.	101 827,9237	127 318,3948	8.	101 815,4022	127 260,1448
<b>Охранная зона «ОЗ-5».</b>					
9.	102 511,9982	128 079,3402	11.	102 455,8776	128 063,5893
10.	102 489,1986	128 100,9616	12.	102 479,4748	128 041,2411
<b>Охранная зона «ОЗ-6».</b>					
13.	103 128,4773	128 838,6942	15.	103 072,3567	128 822,9432
14.	103 105,6776	128 860,3155	16.	103 095,9538	128 800,5950
<b>Охранная зона «ОЗ-7».</b>					
17.	103 759,3966	129 533,4910	21.	103 769,1205	129 593,2115
18.	103 833,8689	129 621,1150	22.	103 743,3881	129 610,6920
19.	103 820,3090	129 626,2414	23.	103 713,1376	129 575,3219
20.	103 796,5779	129 624,3658			
<b>Охранная зона «ОЗ-8».</b>					
24.	104 408,8648	130 300,5980	27.	104 432,3365	130 346,2389
25.	104 455,5005	130 354,1933	28.	104 415,8298	130 358,1620
26.	104 446,2439	130 362,4614	29.	104 385,4156	130 319,1359
<b>Охранная зона «ОЗ-9».</b>					
30.	105 050,2245	131 058,7000	32.	105 086,0818	131 131,6856
31.	105 106,4840	131 128,5172	33.	105 033,9714	131 070,6113
<b>Охранная зона «ОЗ-10».</b>					
34.	105 464,8119	131 916,8073	36.	105 452,0538	131 956,7450
35.	105 470,6598	131 949,6457	37.	105 443,7725	131 922,3459
<b>Охранная зона «ОЗ-11».</b>					
38.	105 791,1994	132 793,8822	40.	105 786,9827	132 837,3732
39.	105 800,4598	132 835,2235	41.	105 777,8049	132 795,8666
<b>Охранная зона «ОЗ-12».</b>					
42.	106 133,3600	133 680,6800	44.	106 133,7205	133 874,9344

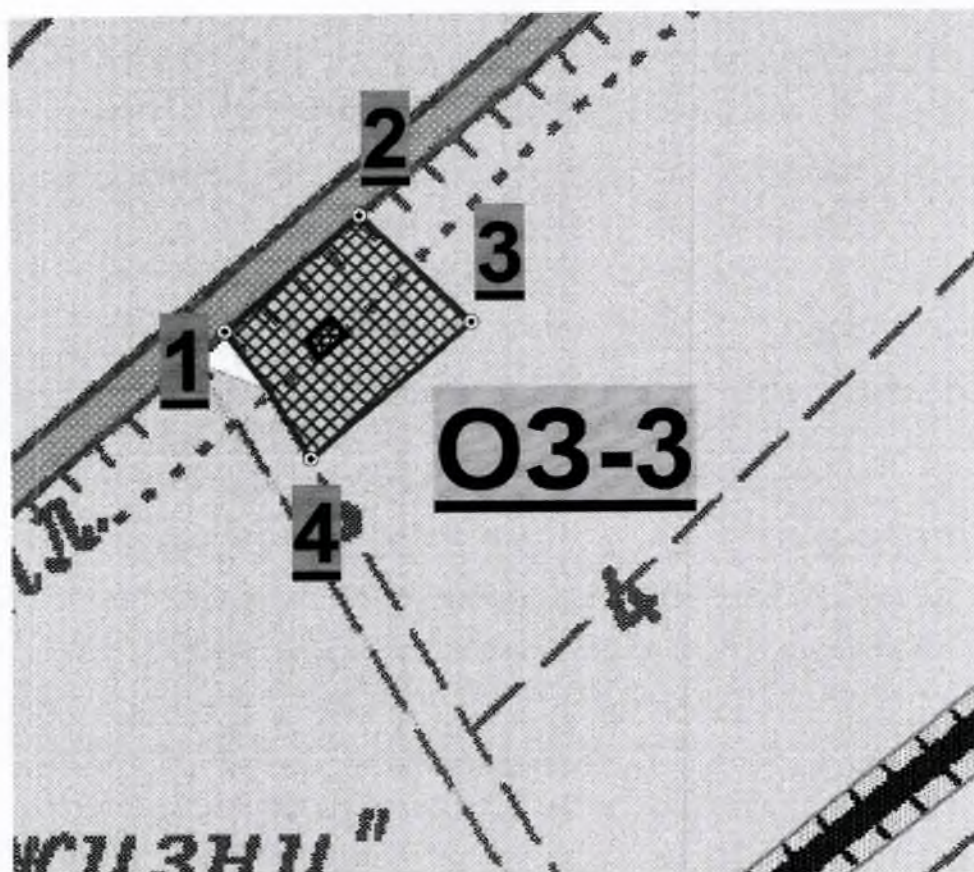


43.	106 319,9210	133 982,7522			
Охранная зона «ОЗ-13».					
45.	106 516,5538	134 636,9775	47.	106 530,4444	134 686,9177
46.	106 536,5629	134 684,2718	48.	106 509,1124	134 640,2848
Охранная зона «ОЗ-14».					
49.	106 998,5618	135 505,3004	51.	106 993,3149	135 548,4672
50.	107 014,4816	135 539,0414	52.	106 975,1248	135 508,1182
Охранная зона «ОЗ-15».					
53.	107 304,3849	136 435,6482	55.	107 330,2590	136 473,3512
54.	107 336,3762	136 466,7368	56.	107 299,2598	136 441,6013
Охранная зона «ОЗ-16».					
57.	107 803,7917	137 276,1896	59.	107 773,0343	107 870,9155
58.	107 870,9155	137 335,8863			
Охранная зона «ОЗ-17».					
60.	108 761,8307	137 371,2808	62.	108 814,1376	137 398,6226
61.	108 786,4369	137 368,3974	63.	108 772,0469	137 401,8609
Охранная зона «ОЗ-18».					
64.	109 678,4784	137 607,3148	66.	109 735,8250	137 668,4387
65.	109 747,3982	137 651,9022	67.	109 665,6428	137 625,7746
Охранная зона «ОЗ-19».					
68.	110 530,3418	138 142,9759	70.	110 571,6742	138 195,3965
69.	110 582,9165	138 176,8758	71.	110 519,2647	138 161,1660
Охранная зона «ОЗ-20».					
72.	111 452,6285	138 431,9486	74.	111 497,4784	138 464,1139
73.	111 502,1445	138 447,2495	75.	111 448,2102	138 448,5698
Охранная зона «ОЗ-21».					
76.	112 227,6863	139 039,4173	78.	112 247,5300	139 084,2311
77.	112 259,6016	139 071,0020	79.	112 215,3252	139 051,9851
Охранная зона «ОЗ-22».					
80.	112 754,1603	139 833,7447	82.	112 755,5747	139 907,7373
81.	112 773,1033	139 903,1071	83.	112 736,9711	139 838,6149
Охранная зона «ОЗ-23».					
84.	113 041,9861	140 819,7230	86.	113 034,0487	140 845,1891
85.	113 047,3462	140 840,0160	87.	113 027,4341	140 825,3454
Охранная зона «ОЗ-24».					
88.	112 766,8968	141 684,5812	91.	112 715,9185	141 707,5731
89.	112 751,9987	141 705,3180	92.	112 749,7769	141 669,4566
90.	112 732,4700	141 723,6387			
Охранная зона «ОЗ-25».					
93.	111 986,2630	142 293,0002	95.	111 957,7316	142 325,5770
94.	111 964,8851	142 329,9591	96.	111 979,0681	142 288,5353
Охранная зона «ОЗ-26».					




97.	111 847,2579	143 217,0574	99.	111 851,5583	143 273,4466
98.	111 858,3397	143 272,4545	100.	111 840,6420	143 218,2150
Охранная зона «ОЗ-27».					
101.	111 626,4495	144 176,5029	104.	111 582,4483	144 182,6382
102.	111 604,6167	144 223,7970	105.	111 599,4051	144 158,9913
103.	111 591,0540	144 217,1824			
Охранная зона «ОЗ-28».					
106.	111 288,5528	145 092,6738	108.	111 263,7428	145 136,1647
107.	111 272,1782	145 138,8106	109.	111 281,1098	145 089,8627
Охранная зона «ОЗ-29».					
110.	111 032,7731	146 056,4740	112.	111 003,8281	146 143,1250
111.	111 011,1057	146 144,6134	113.	111 024,3377	146 054,3243
Охранная зона «ОЗ-30».					
114.	110 809,9105	147 018,9786	116.	110 751,4831	147 128,8634
115.	110 780,9000	147 135,9018	117.	110 780,4280	147 011,2891
Охранная зона «ОЗ-31».					
118.	110 619,2938	148 015,2964	120.	110 584,1657	148 100,5455
119.	110 619,2230	148 100,2149	121.	110 586,2692	148 023,3491
Охранная зона «ОЗ-32».					
122.	111 298,9716	148 629,2161	124.	111 335,2691	148 695,5274
123.	111 351,5574	148 674,8568	125.	111 282,0217	148 649,7213
Охранная зона «ОЗ-33».					
126.	111 925,0585	149 365,0849	128.	111 959,0600	149 418,0053
127.	111 965,3437	149 412,5483	129.	111 915,8998	149 373,3569
Охранная зона «ОЗ-34».					
130.	112 314,4804	150 174,4617	132.	112 290,1036	150 204,8100
131.	112 308,7819	150 207,7866	133.	112 295,4756	150 169,9181
Охранная зона «ОЗ-35».					
134.	112 072,6270	151 163,6794	136.	112 048,4103	151 224,8083
135.	112 060,0647	151 227,1792	137.	112 061,3243	151 161,0722
Охранная зона «ОЗ-36».					
138.	111 962,0250	152 188,2784	140.	111 940,1922	152 255,4162
139.	111 961,0324	152 255,4162	141.	111 940,9364	152 187,7823
Охранная зона «ОЗ-37».					
142.	111 523,1164	152 894,3851	144.	111 510,2153	152 904,8858
143.	111 512,2001	152 906,7875	145.	111 521,2144	152 892,5662
Охранная зона «ОЗ-38».					
146.	110 989,6829	153 691,8496	149.	110 900,6133	153 769,9010
147.	110 949,3978	153 797,0458	150.	110 927,6899	153 692,1263
148.	110 907,2293	153 785,4453			
Охранная зона «ОЗ-39».					
151.	110 938,0577	154 684,4536	153.	110 902,8221	154 724,1441
152.	110 937,9778	154 724,1441	154.	110 902,8221	154 684,4513

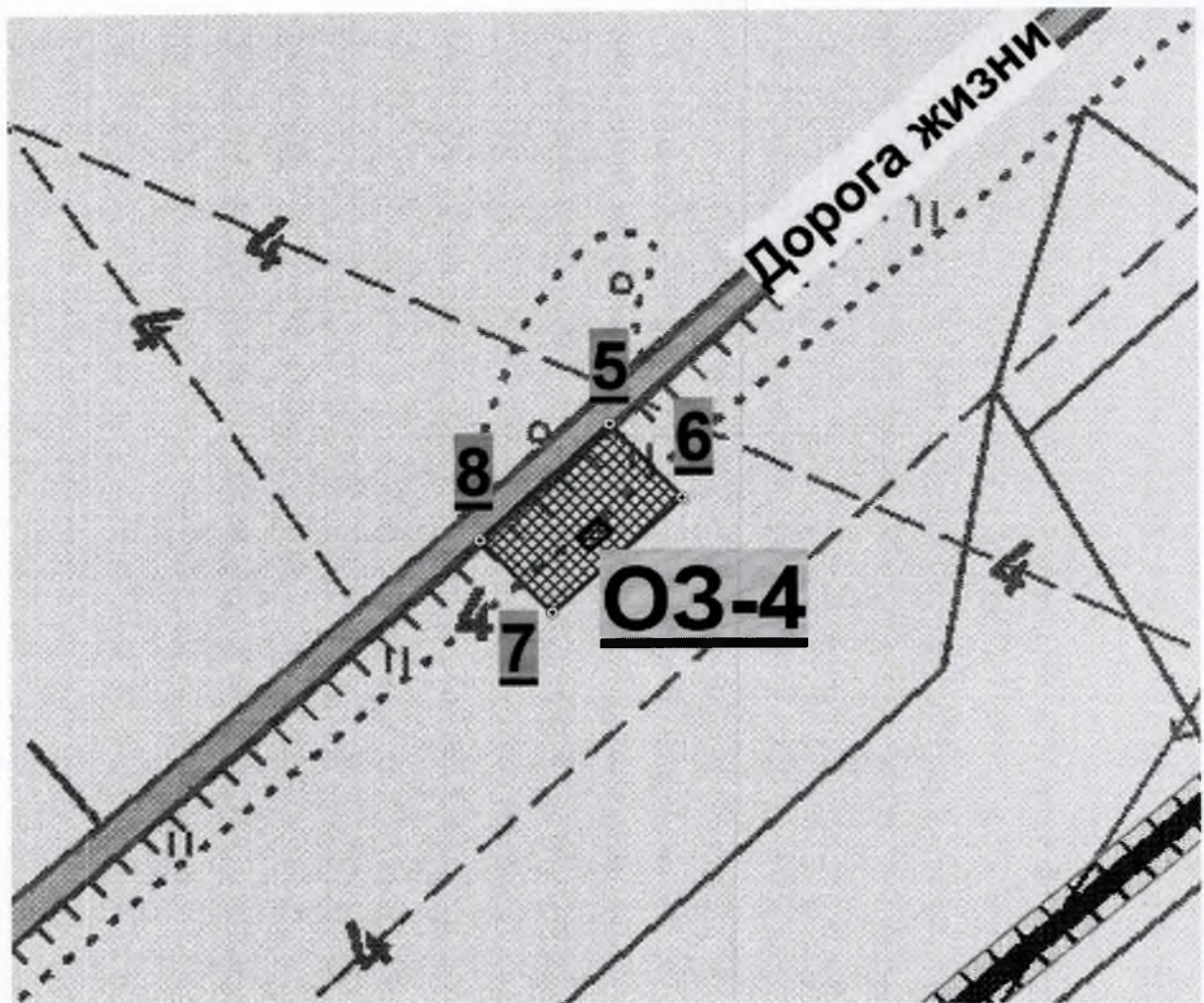
Охранная зона «ОЗ-40».					
155.	111 172,9560	155 545,2804	157.	111 184,7126	155 595,8638
156.	111 204,0512	155 575,3765	158.	111 154,4032	155 566,5114
Охранная зона «ОЗ-41».					
159.	112 081,3282	155 632,0785	161.	112 140,9708	155 644,8116
160.	112 139,6482	155 626,9109	162.	112 082,9814	155 649,4418
Охранная зона «ОЗ-42».					
163.	113 070,5890	155 627,9273	165.	113 129,3523	155 664,9860
164.	113 134,2748	155 642,6876	166.	113 065,1631	155 649,8552
Охранная зона «ОЗ-43».					
167.	113 859,5217	156 203,7440	169.	113 891,0303	156 260,1332
168.	113 905,5027	156 244,4235	170.	113 844,5530	156 219,2881
Охранная зона «ОЗ-44».					
171.	114 915,3332	156 115,3085	173.	114 952,9248	156 098,0693
172.	114 930,9267	156 100,3844	174.	114 939,1507	156 115,6391
Охранная зона «ОЗ-45».					
175.	115 651,5719	155 805,0433	177.	115 700,4991	155 817,4521
176.	115 698,5255	155 801,4052	178.	115 651,5409	155 820,0980

## Схема границ охранной зоны.






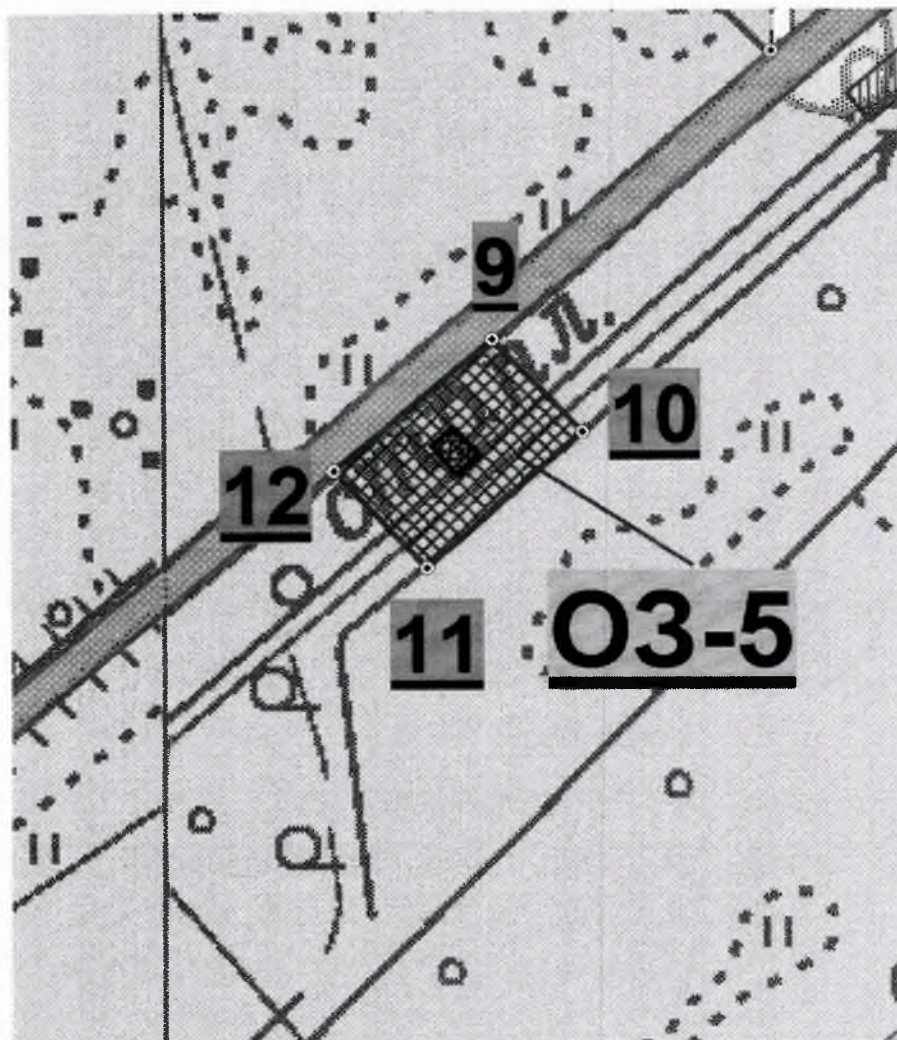
### Условные обозначения:

-  Зеленые насаждения.
-  Территория памятника.
-  Охранная зона объекта культурного наследия.



Условные обозначения:

-  Зеленые насаждения.
-  Территория памятника.
-  Охранная зона объекта культурного наследия.



Условные обозначения:



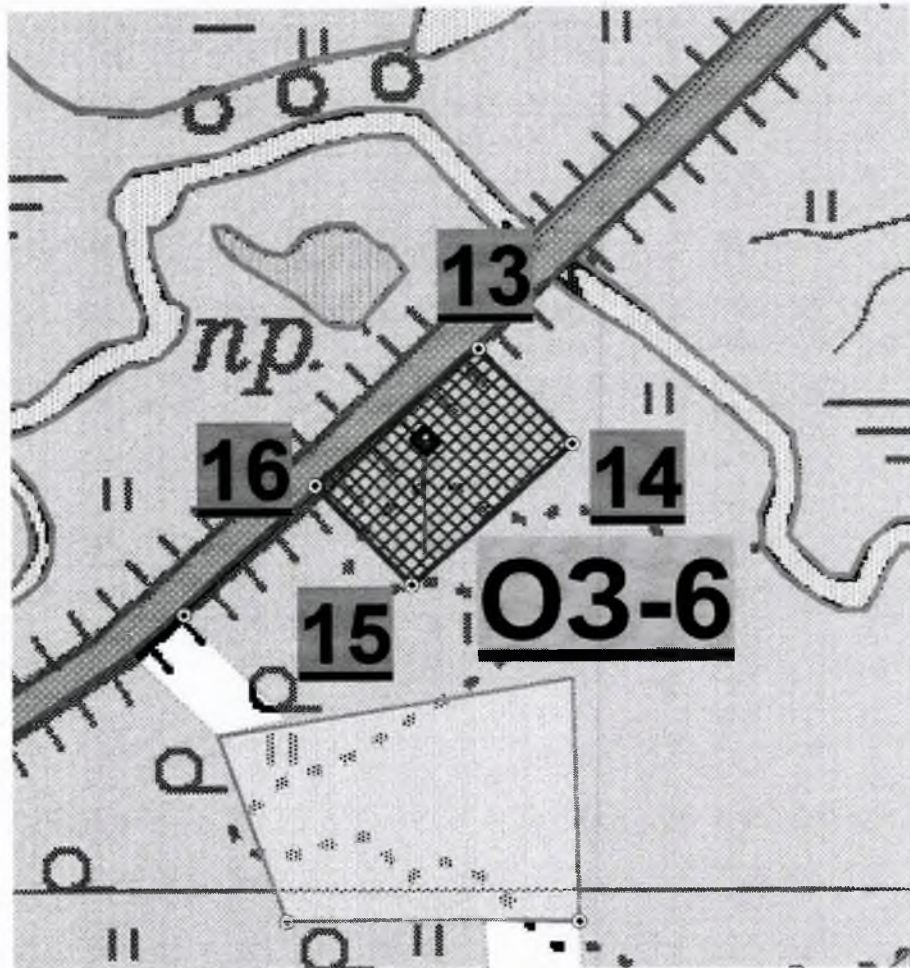
Зеленые насаждения.








Территория памятника.

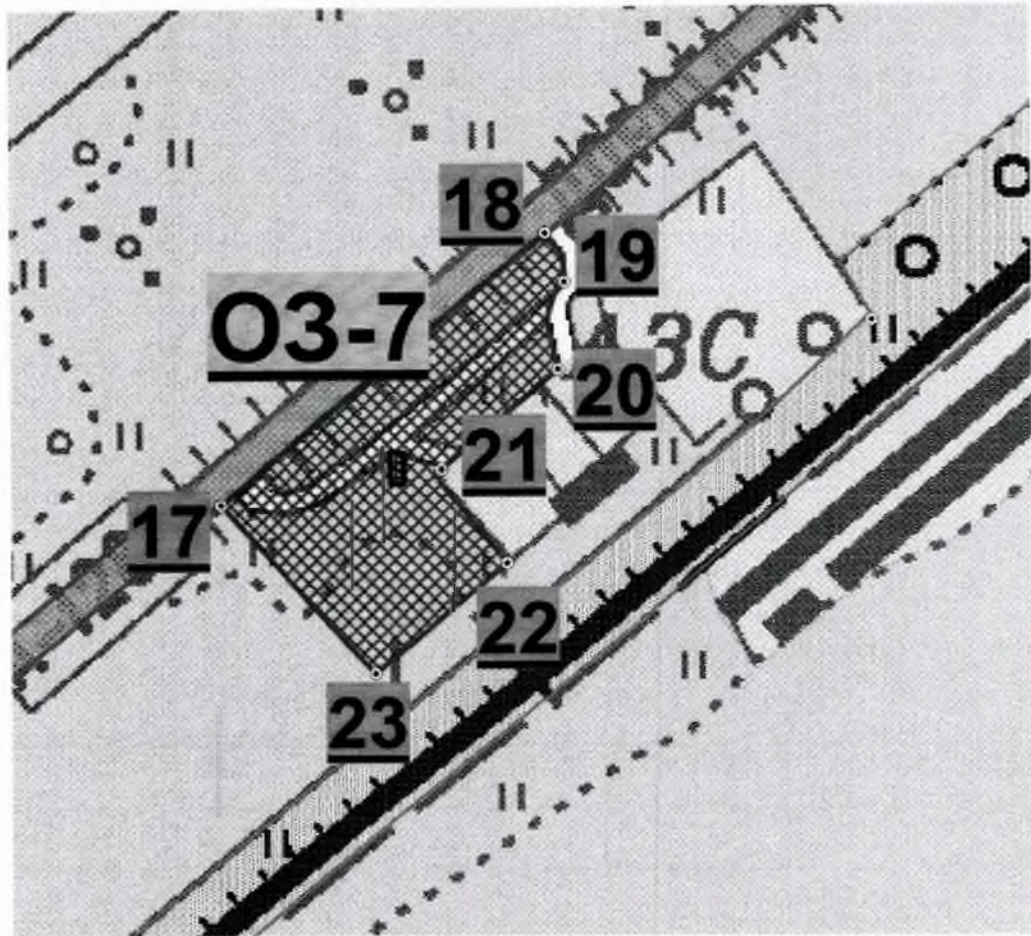


Охранная зона объекта культурного наследия.



Условные обозначения:

-  Зеленые насаждения.
-  Жилые кварталы.
-  Водоемы.
-  Территория памятника.
-  Охранная зона объекта культурного наследия.



Условные обозначения:



Зеленые насаждения.

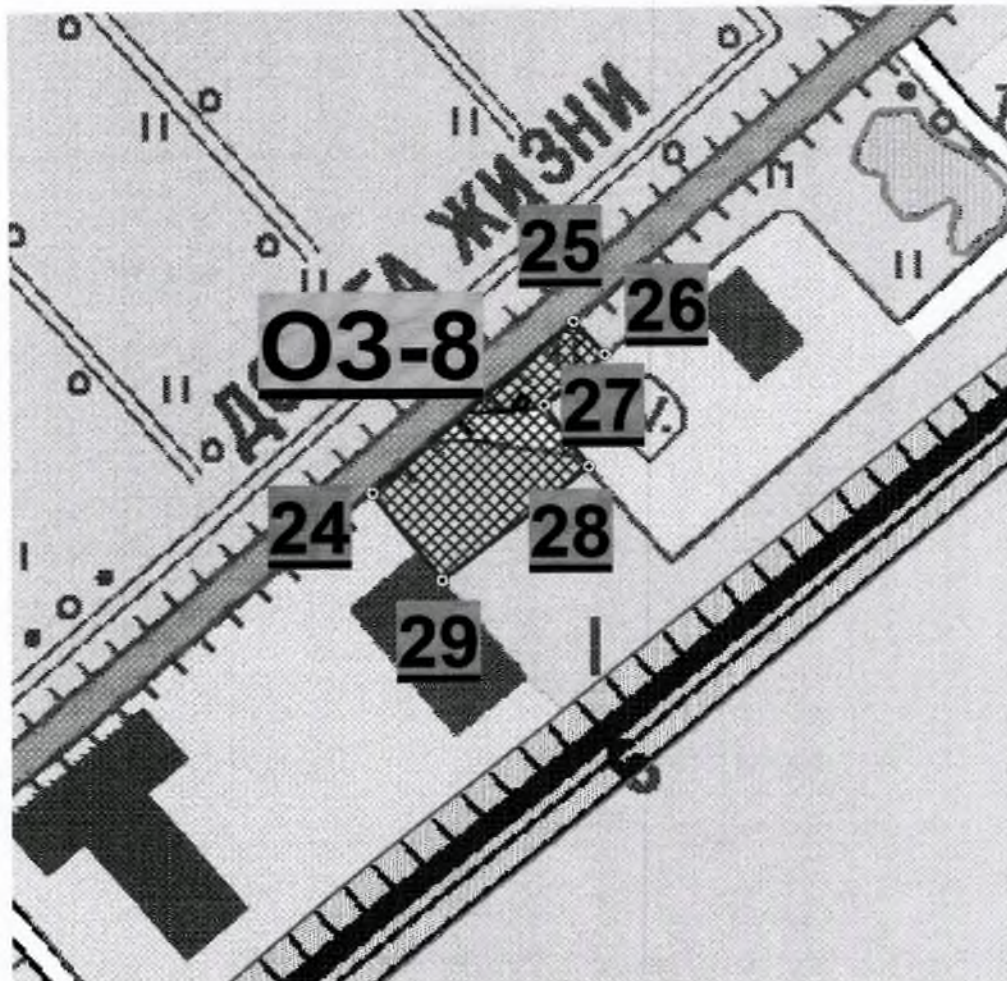


Территория памятника.






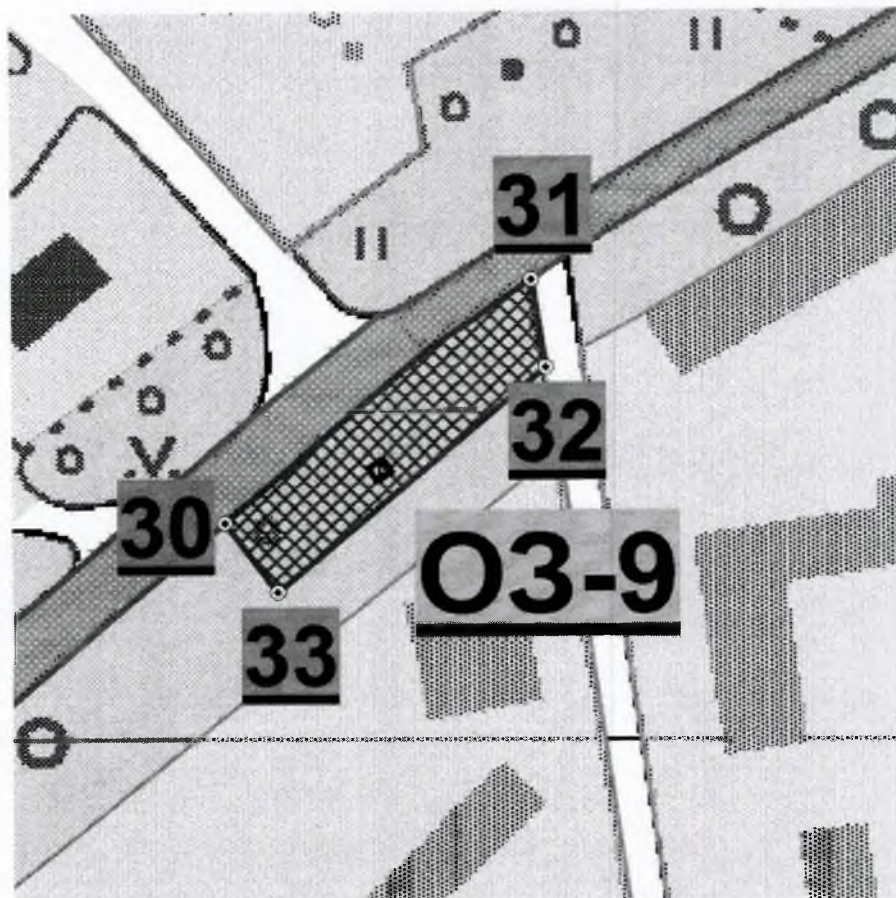
Охранная зона объекта культурного наследия.









Условные обозначения:

-  Зеленые насаждения.
-  Территория памятника.
-  Охранная зона объекта культурного наследия.







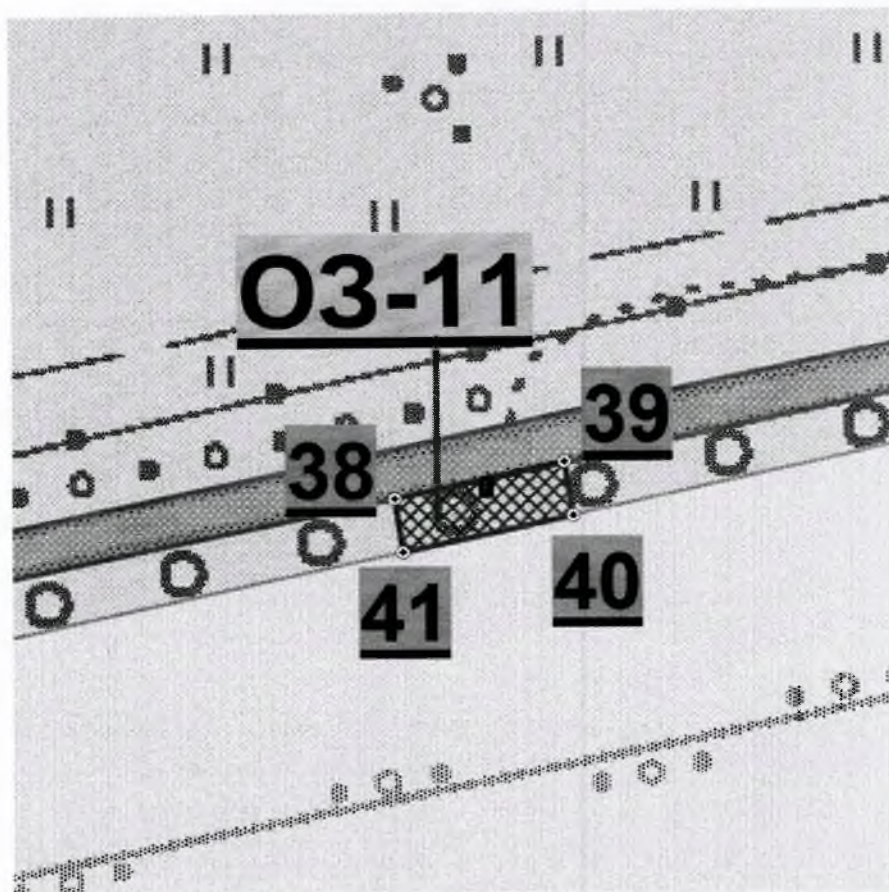
Условные обозначения:

-  Зеленые насаждения.
-  Жилые кварталы.
-  Территория памятника.
-  Охранная зона объекта культурного наследия.







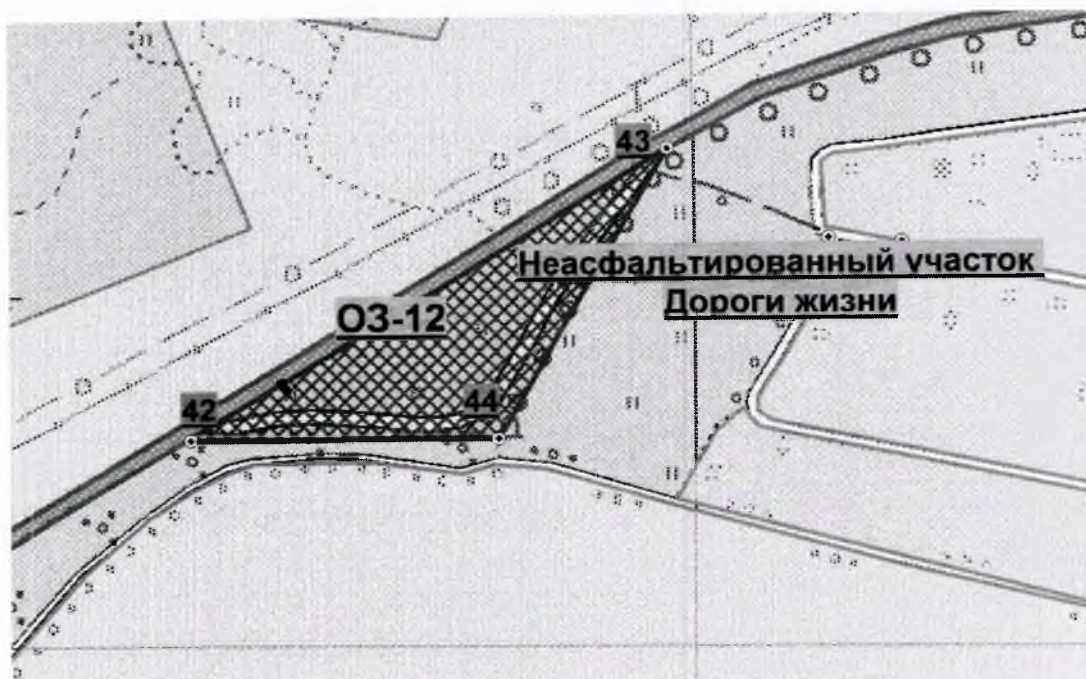
Условные обозначения:

-  Зеленые насаждения.
-  Жилые кварталы.
-  Территория памятника.
-  Охранная зона объекта культурного наследия.







Условные обозначения:

-  Зеленые насаждения.
-  Жилые кварталы.
-  Территория памятника.
-  Охранная зона объекта культурного наследия.






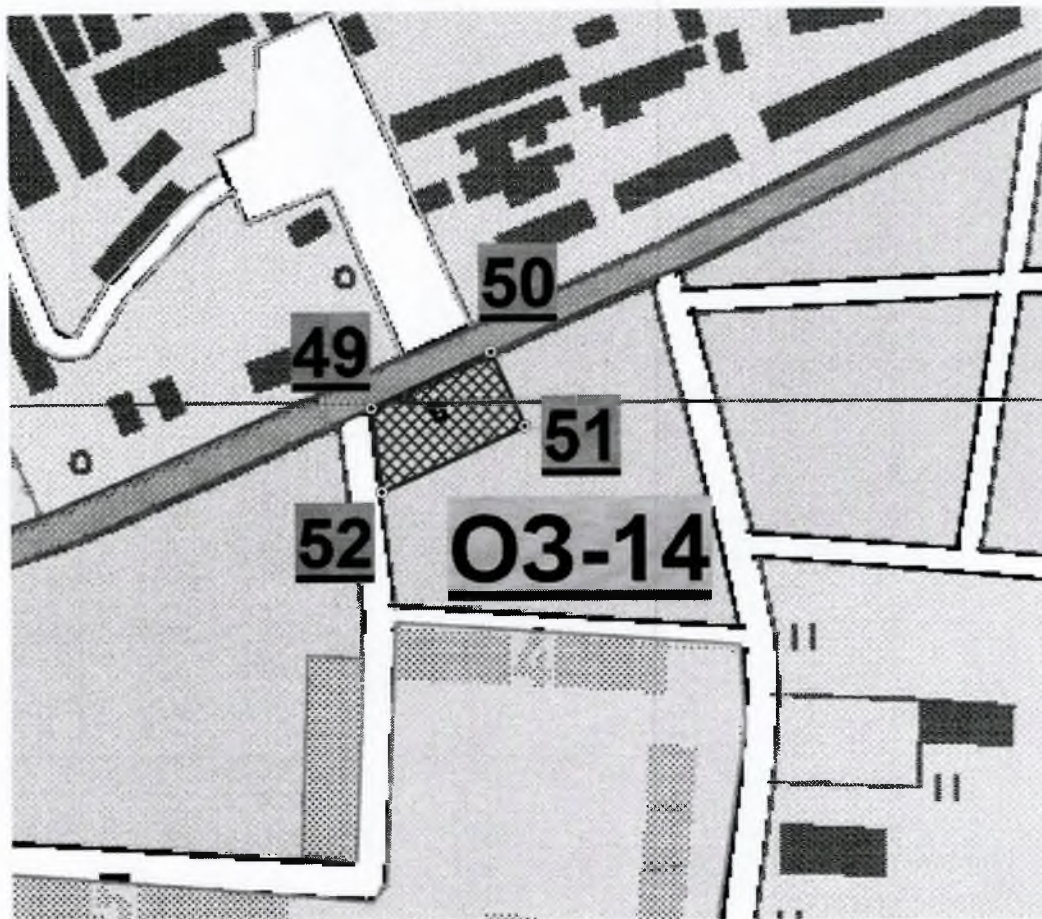
Условные обозначения:

-  Зеленые насаждения.
-  Жилые кварталы.
-  Территория памятника.
-  Охранная зона объекта культурного наследия.








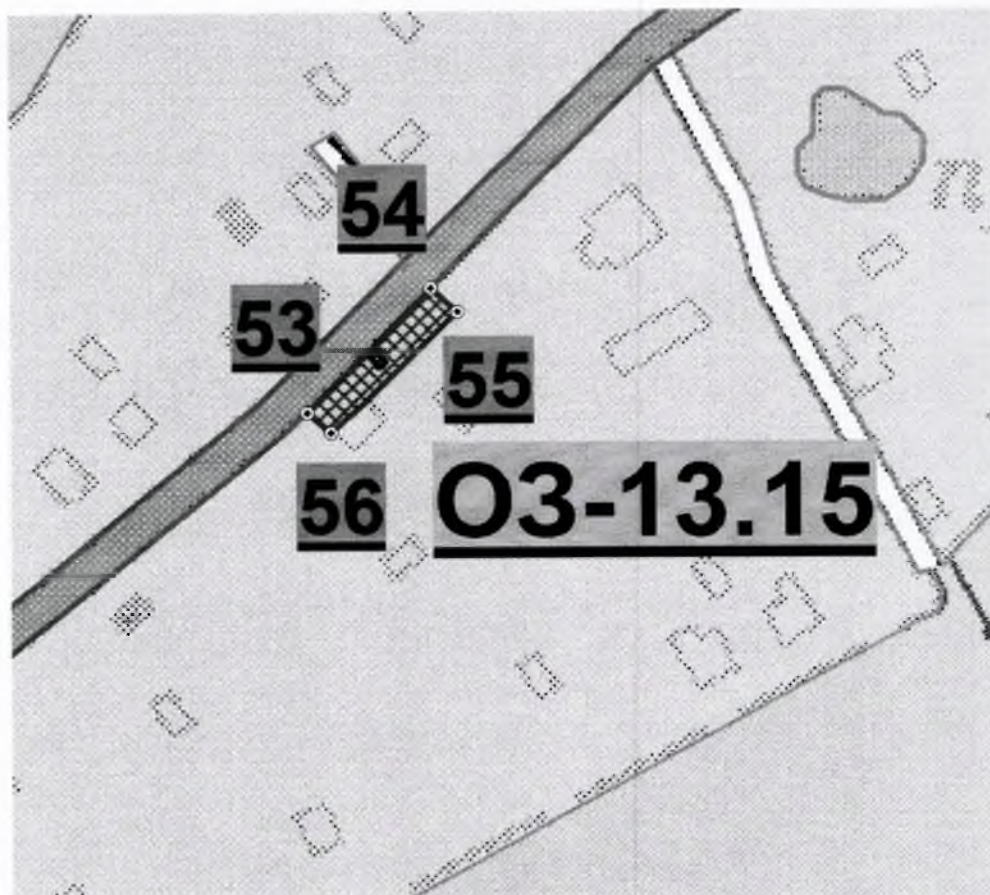
Условные обозначения:

-  Жилые кварталы.
-  Территория памятника.
-  Охранная зона объекта культурного наследия.







Условные обозначения:

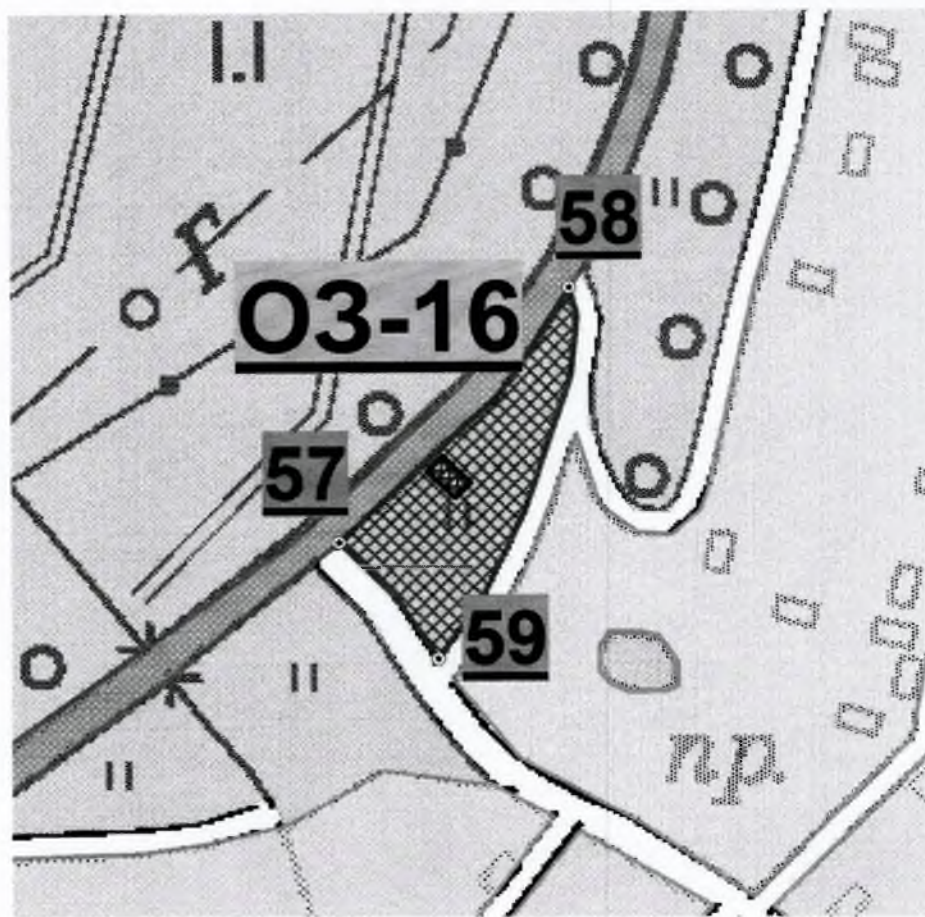
-  Зеленые насаждения.
-  Жилые кварталы.
-  Промышленная зона.
-  Территория памятника.
-  Охранная зона объекта культурного наследия.







Условные обозначения:

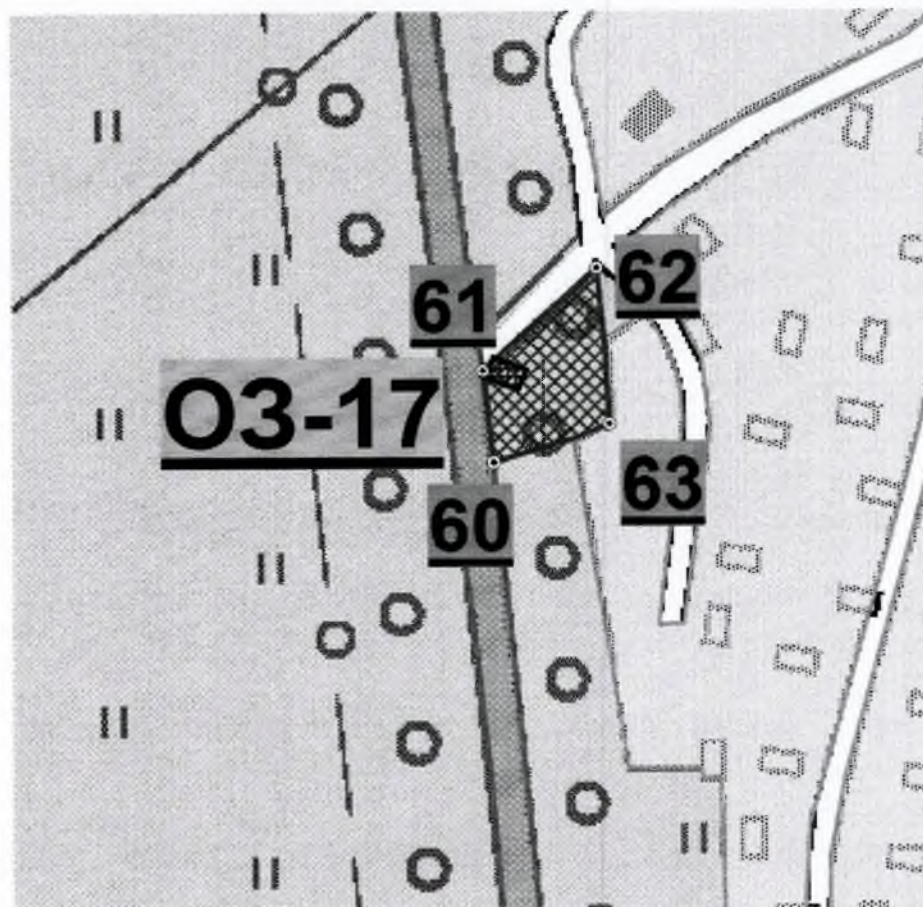
-  Зеленые насаждения.
-  Жилые кварталы.
-  Территория памятника.
-  Охранная зона объекта культурного наследия.









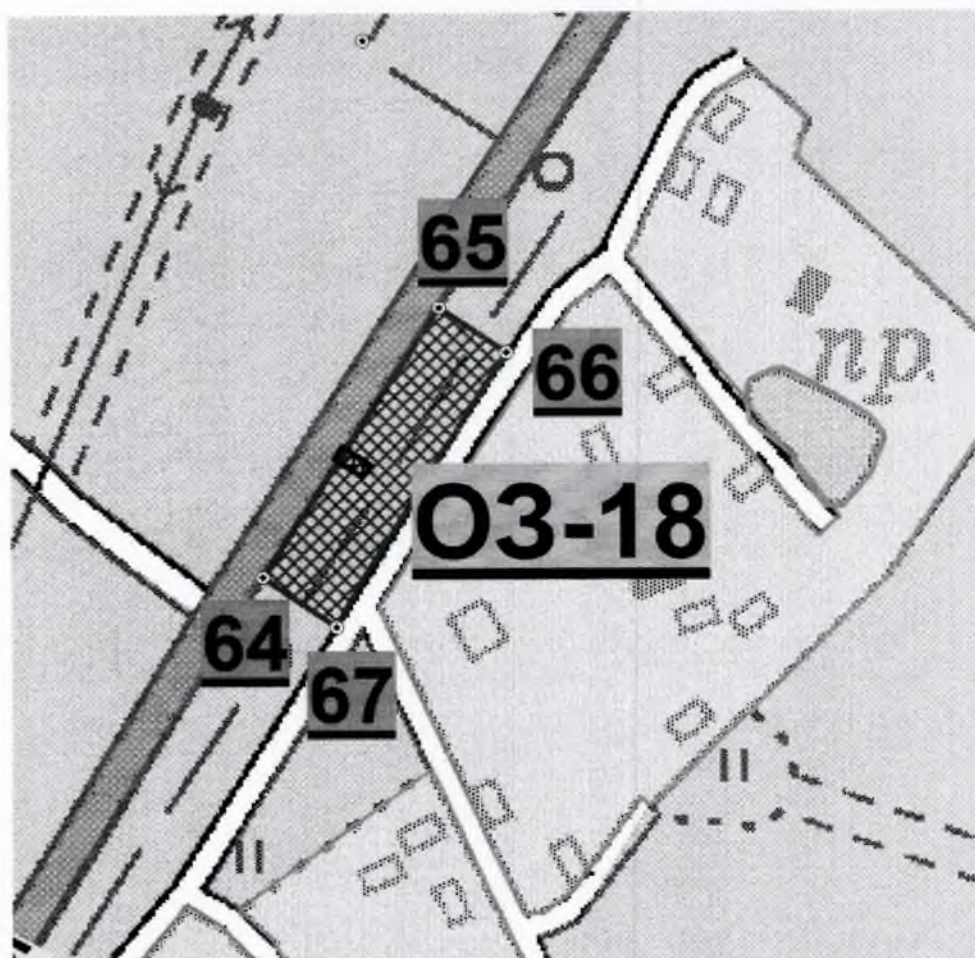
Условные обозначения:

-  Зеленые насаждения.
-  Жилые кварталы.
-  Территория памятника.
-  Охранная зона объекта культурного наследия.







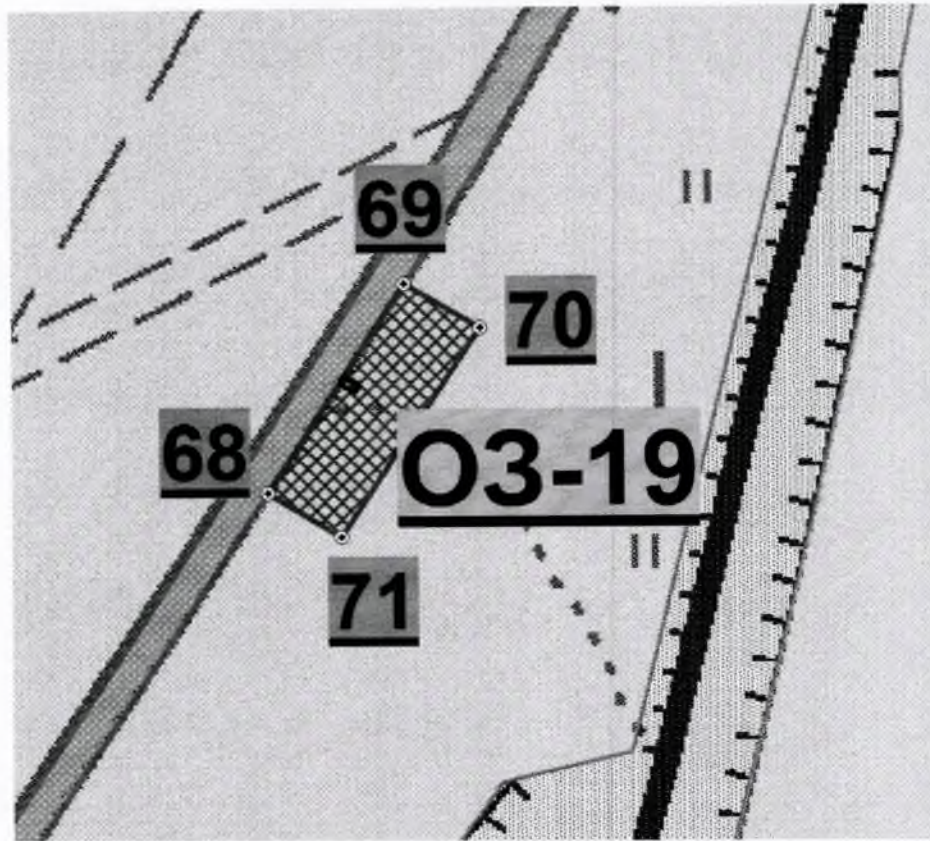
Условные обозначения:

-  Зеленые насаждения.
-  Жилые кварталы.
-  Территория памятника.
-  Охранная зона объекта культурного наследия.






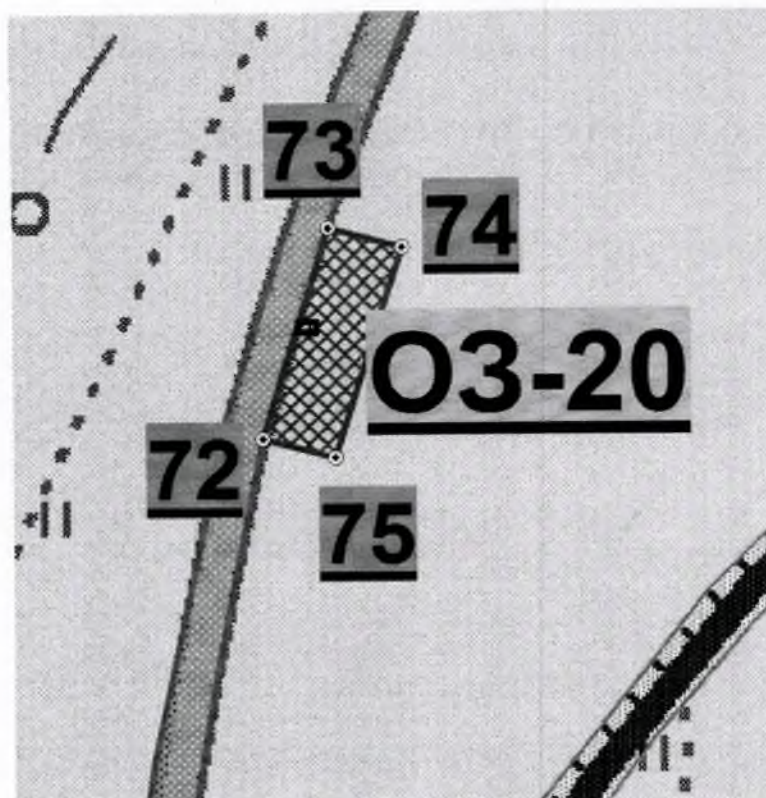
Условные обозначения:

-  Зеленые насаждения.
-  Жилые кварталы.
-  Территория памятника.
-  Охранная зона объекта культурного наследия.






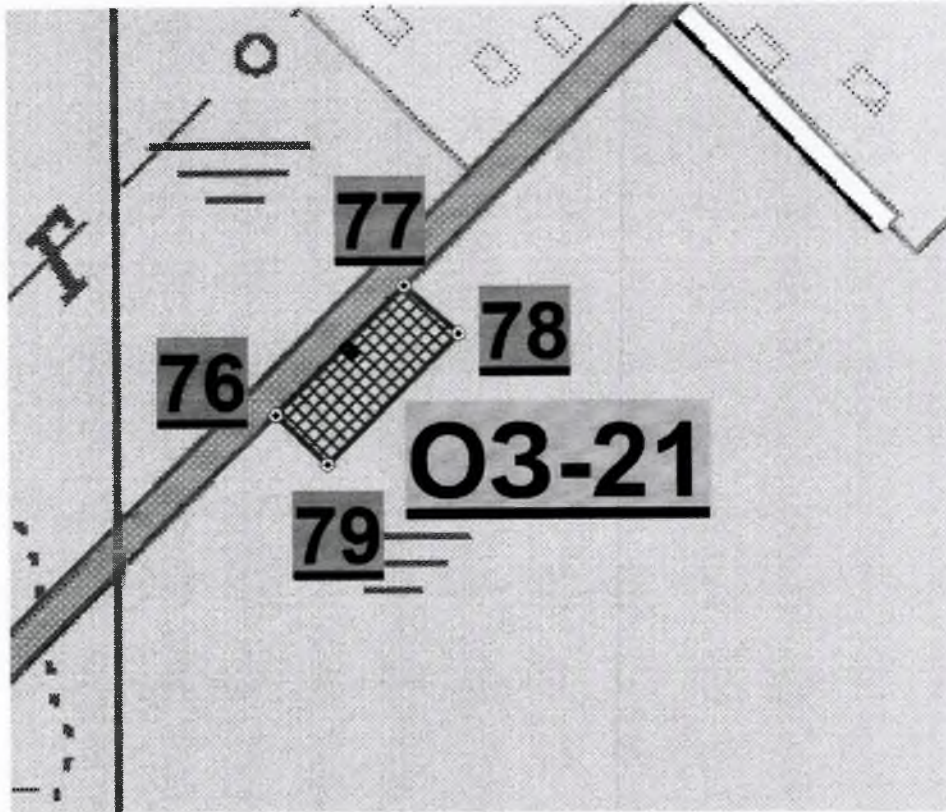
Условные обозначения:

-  Зеленые насаждения.
-  Территория памятника.
-  Охранная зона объекта культурного наследия.







Условные обозначения:

-  Зеленые насаждения.
-  Территория памятника.
-  Охранная зона объекта культурного наследия.







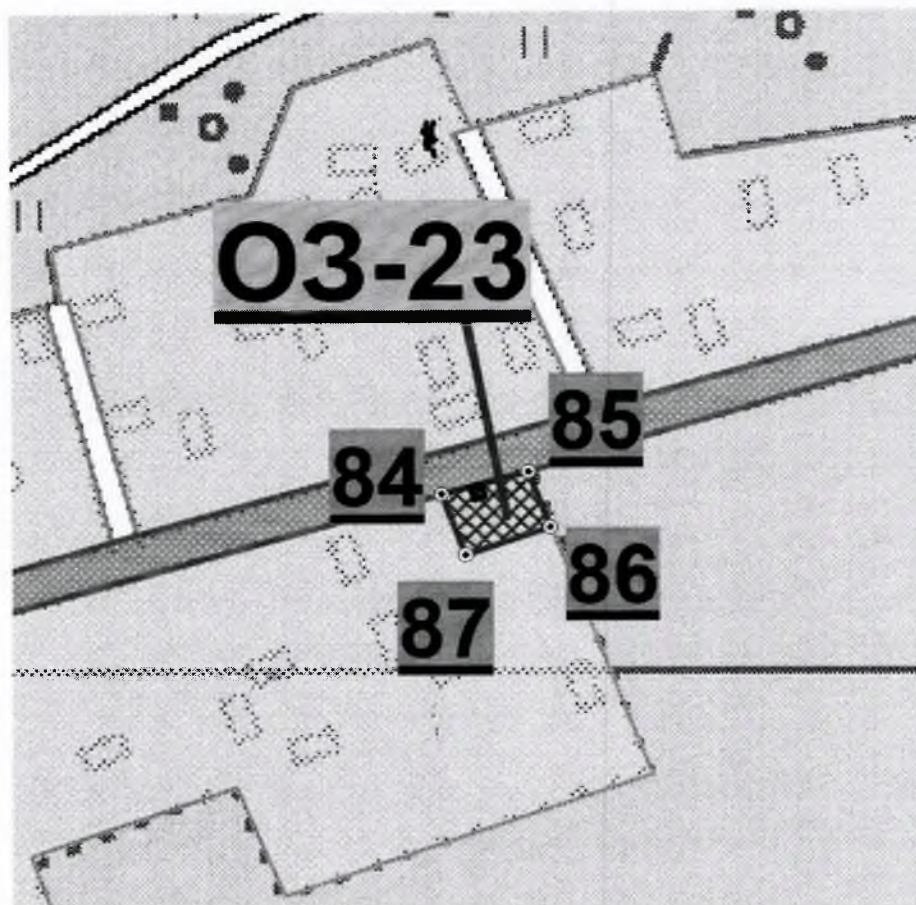
Условные обозначения:

-  Зеленые насаждения.
-  Жилые кварталы.
-  Территория памятника.
-  Охранная зона объекта культурного наследия.







Условные обозначения:

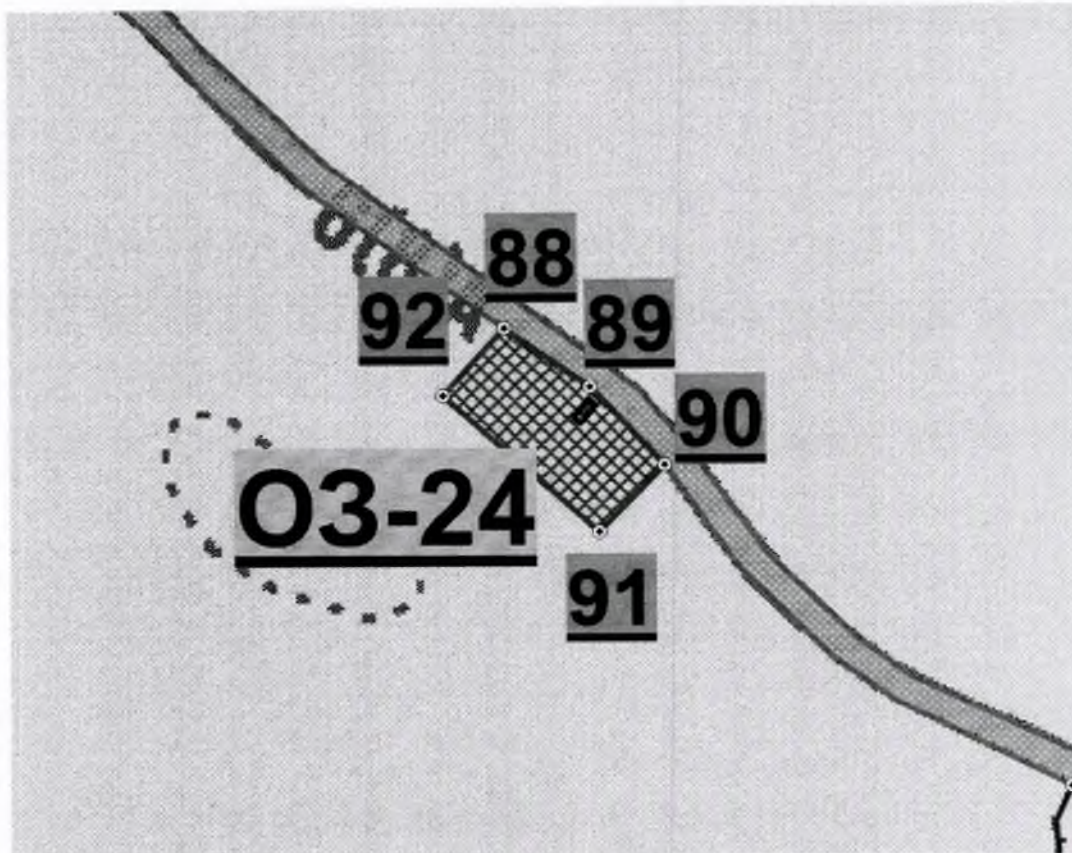
-  Зеленые насаждения.
-  Жилые кварталы.
-  Территория памятника.
-  Охранная зона объекта культурного наследия.



Условные обозначения:

-  Зеленые насаждения.
-  Жилые кварталы.
-  Территория памятника.
-  Охранная зона объекта культурного наследия.





Условные обозначения:



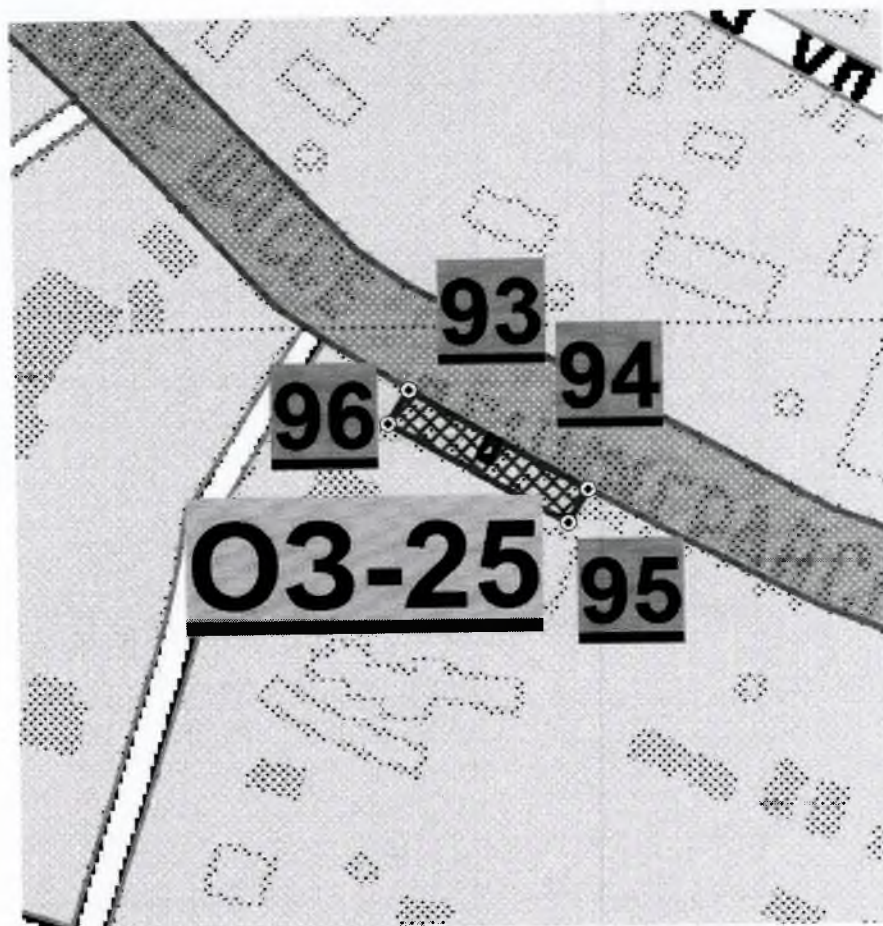
Зеленые насаждения.



Территория памятника.



Охранная зона объекта культурного наследия.



Условные обозначения:



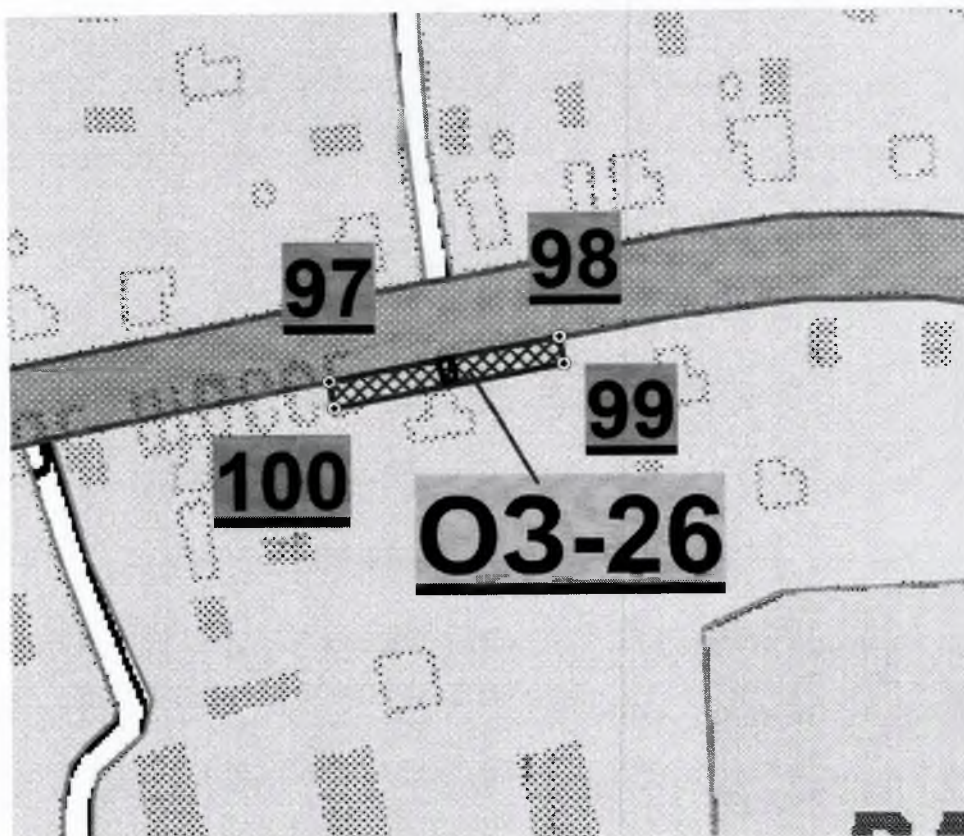
Жилые кварталы.



Территория памятника.



Охранная зона объекта культурного наследия.



Условные обозначения:



Зеленые насаждения.



Жилые кварталы.







Территория памятника.



Охранная зона объекта культурного наследия.







Условные обозначения:

-  Зеленые насаждения.
-  Водоемы.
-  Территория памятника.
-  Охранная зона объекта культурного наследия.







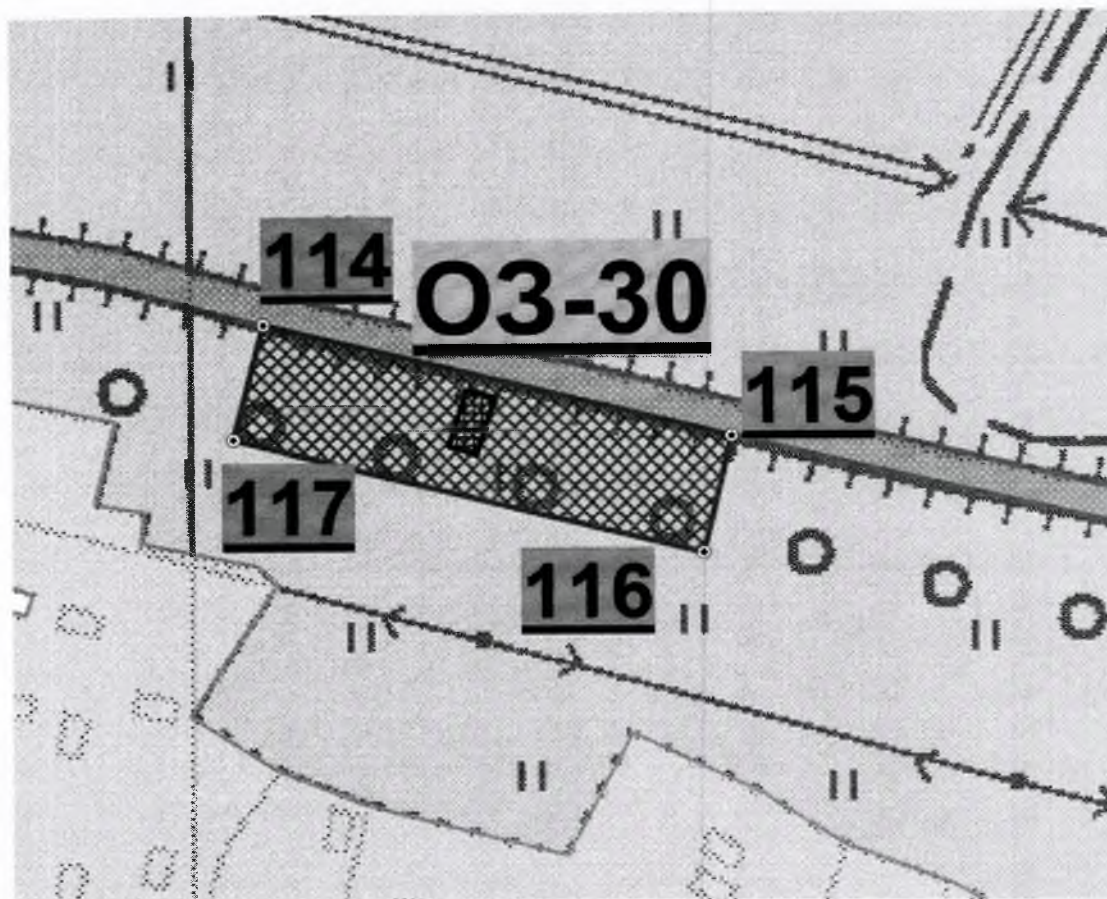
Условные обозначения:

-  Зеленые насаждения.
-  Жилые кварталы.
-  Территория памятника.
-  Охранная зона объекта культурного наследия.







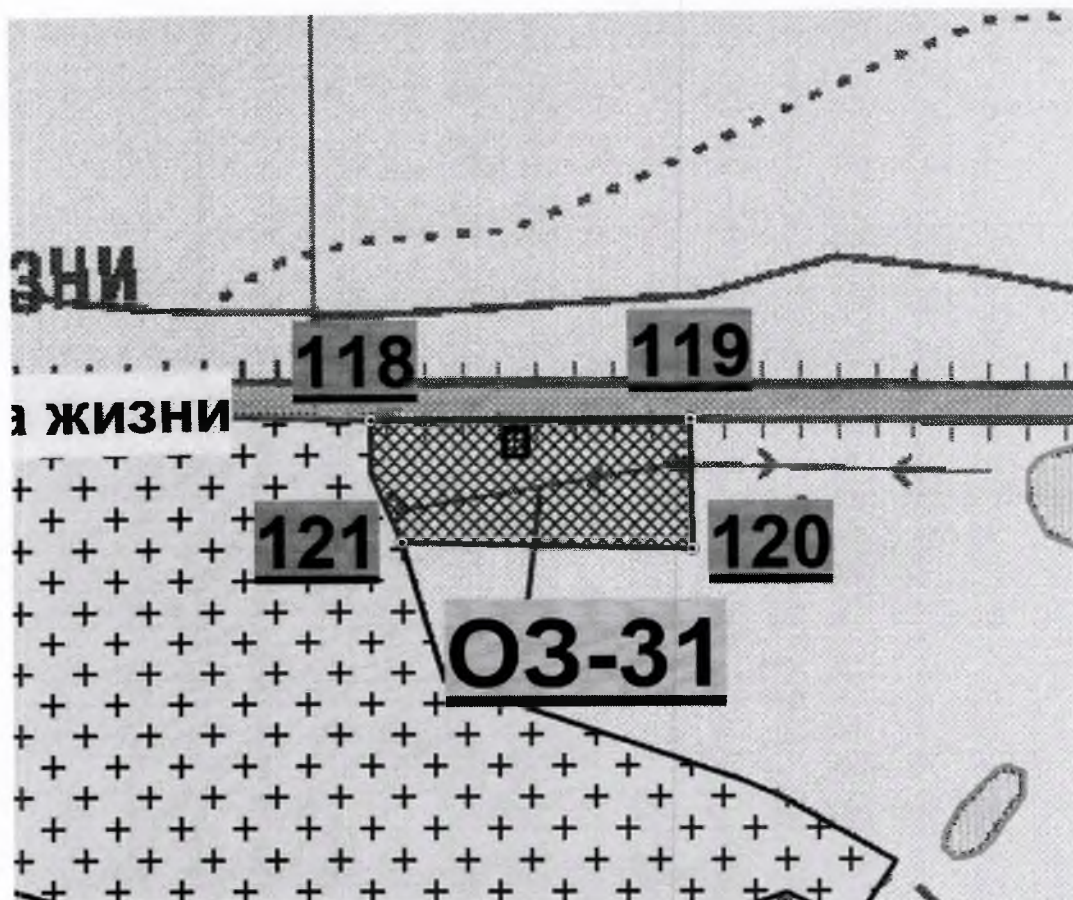
Условные обозначения:

-  Зеленые насаждения.
-  Жилые кварталы.
-  Территория памятника.
-  Охранная зона объекта культурного наследия.



Условные обозначения:

-  Зеленые насаждения.
-  Жилые кварталы.
-  Территория памятника.
-  Охранная зона объекта культурного наследия.



Условные обозначения:



Зеленые насаждения.

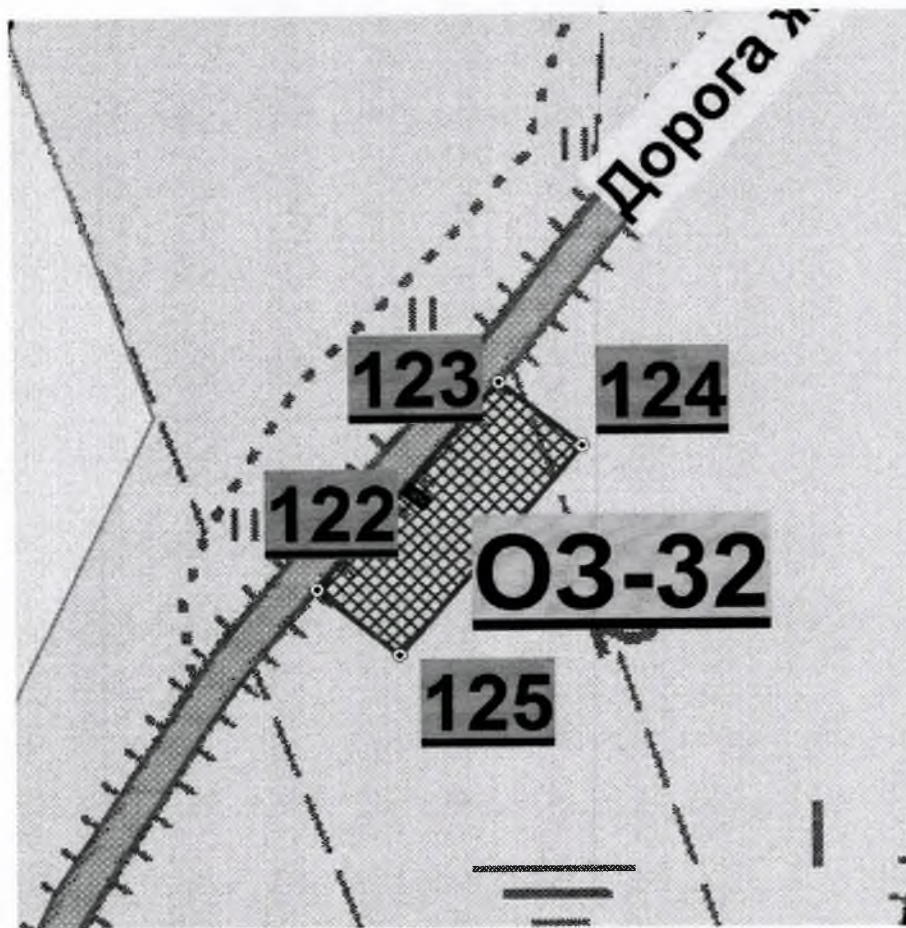


Территория памятника.







Охранная зона объекта культурного наследия.









Условные обозначения:

-  Зеленые насаждения.
-  Жилые кварталы.
-  Территория памятника.
-  Охранная зона объекта культурного наследия.







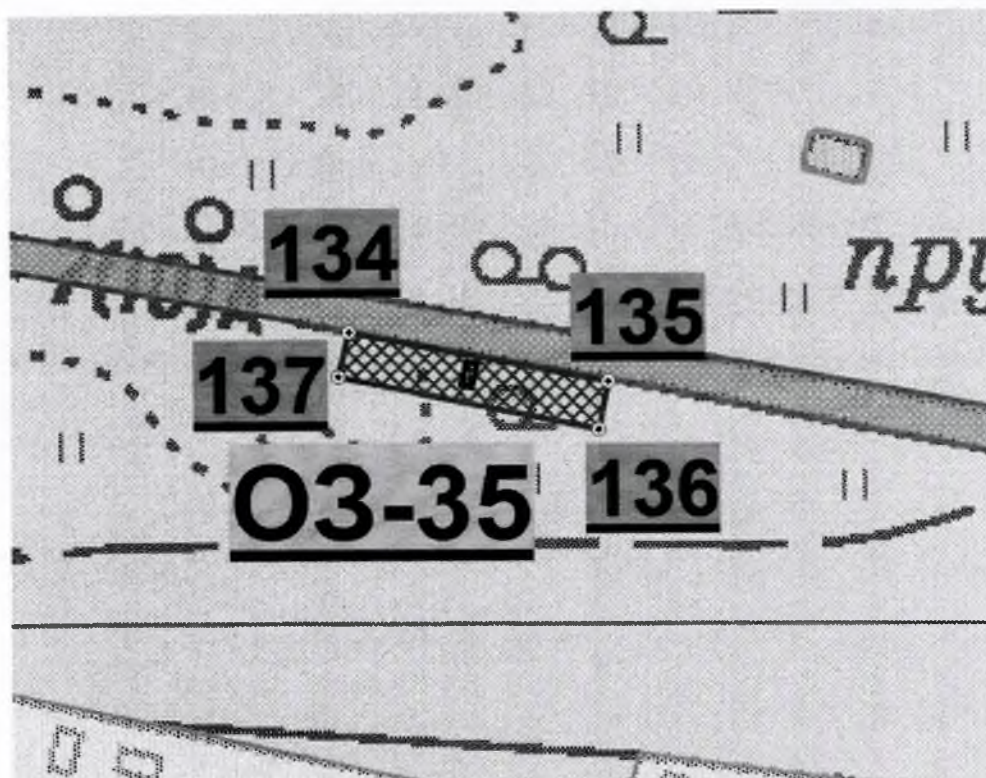
Условные обозначения:

-  Зеленые насаждения.
-  Жилые кварталы.
-  Территория памятника.
-  Охранная зона объекта культурного наследия.







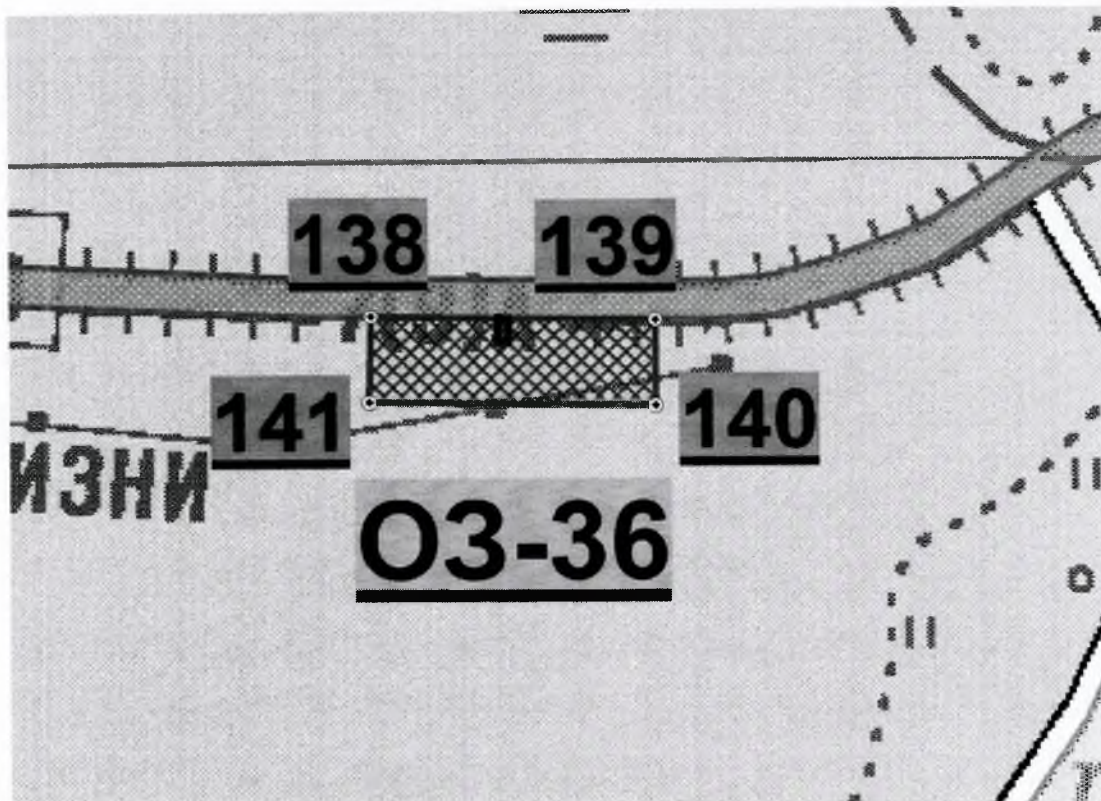
Условные обозначения:

-  Зеленые насаждения.
-  Жилые кварталы.
-  Территория памятника.
-  Охранная зона объекта культурного наследия.







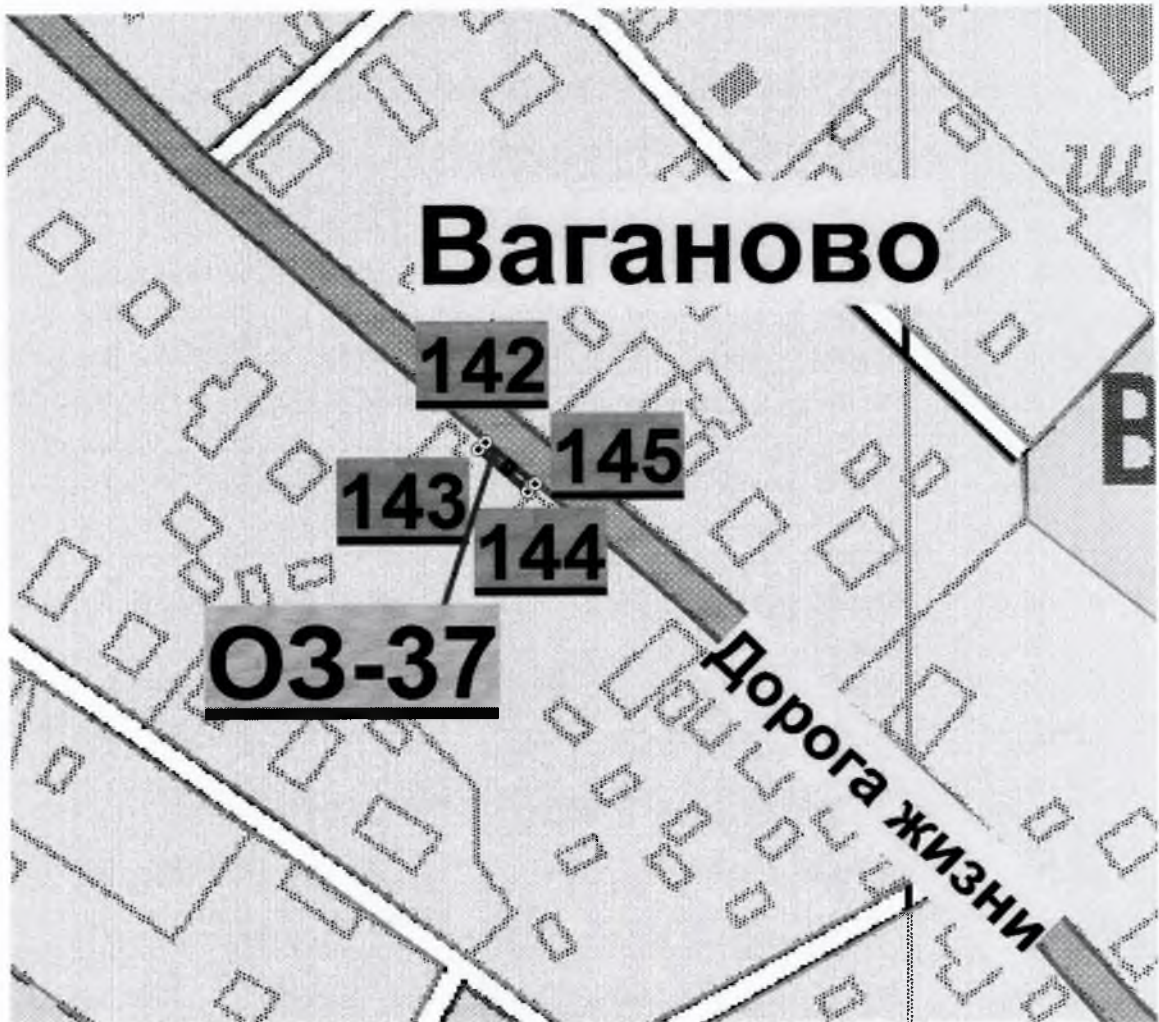
Условные обозначения:

-  Зеленые насаждения.
-  Жилые кварталы.
-  Территория памятника.
-  Охранная зона объекта культурного наследия.







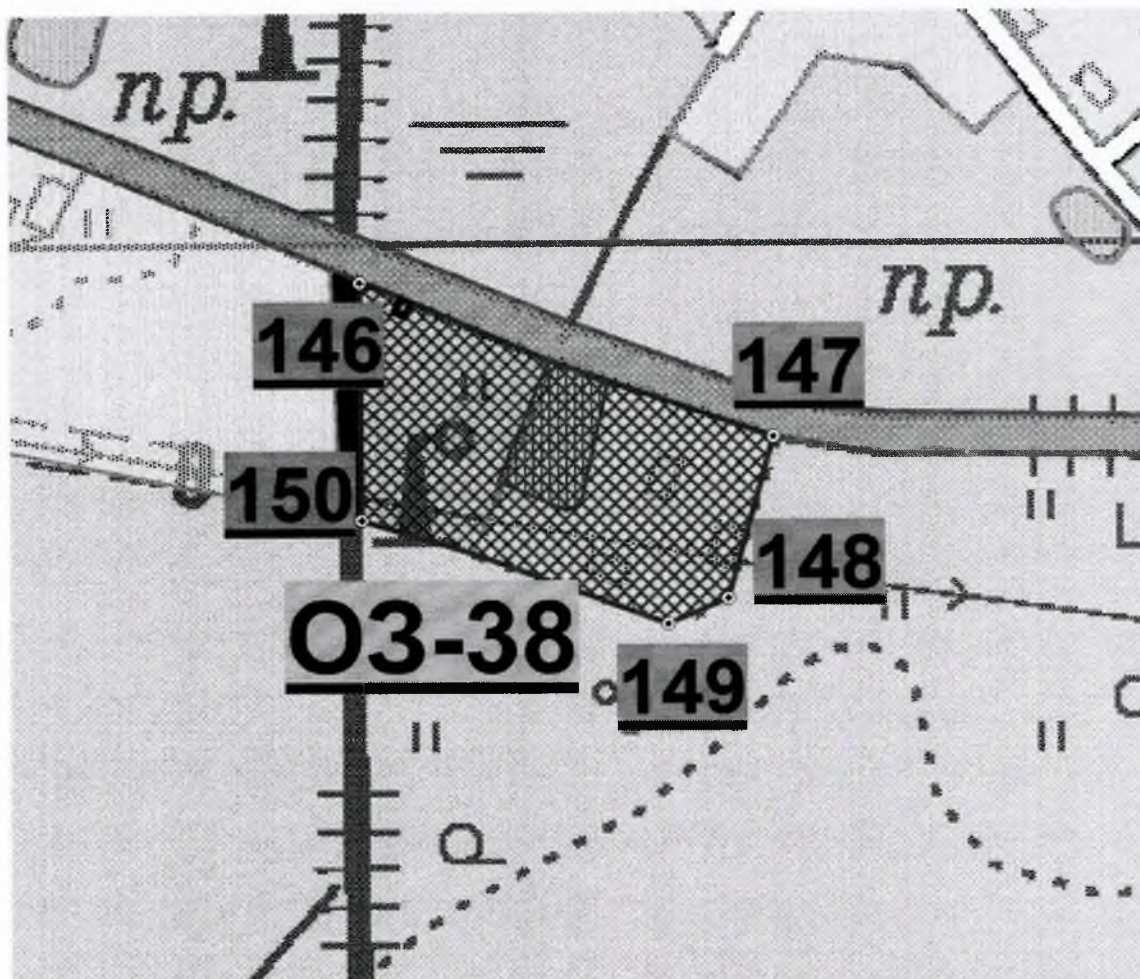
Условные обозначения:

-  Зеленые насаждения.
-  Жилые кварталы.
-  Территория памятника.
-  Охранная зона объекта культурного наследия.







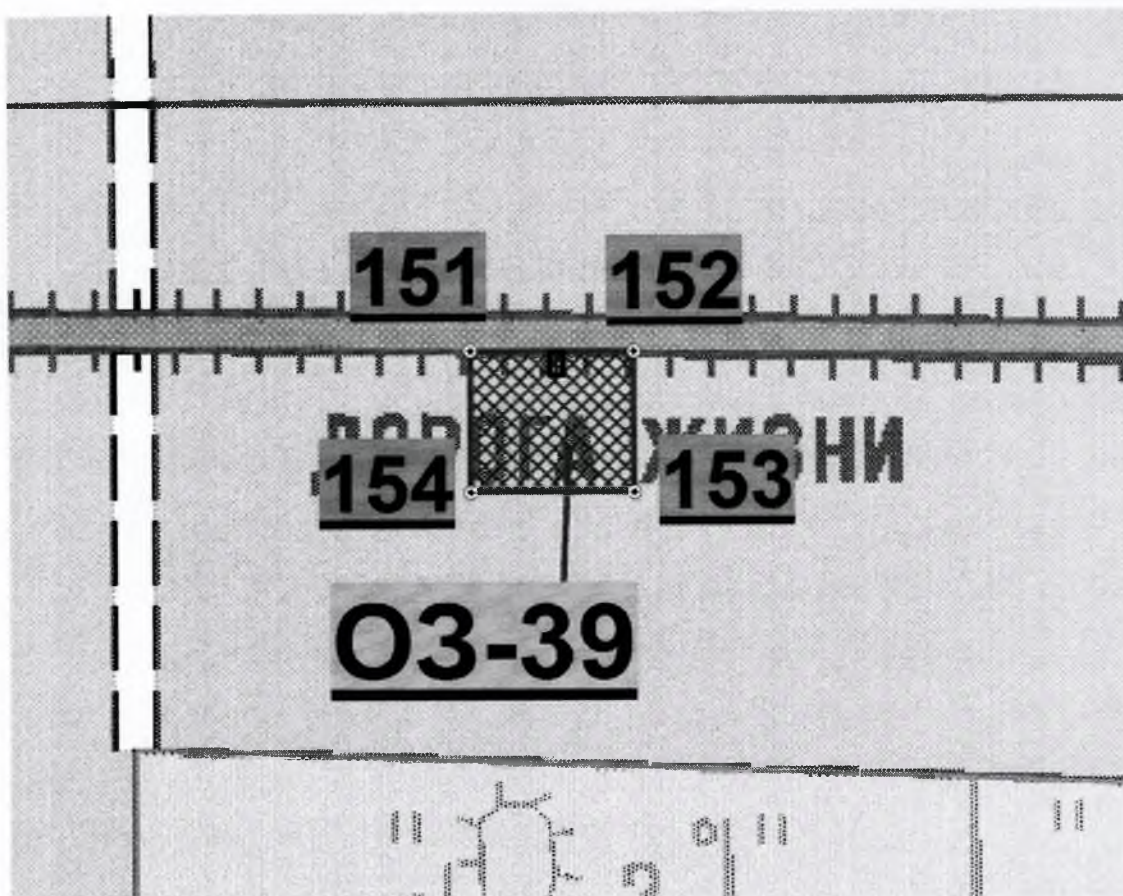
Условные обозначения:

-  Зеленые насаждения.
-  Жилые кварталы.
-  Территория памятника.
-  Охранная зона объекта культурного наследия.







Условные обозначения:

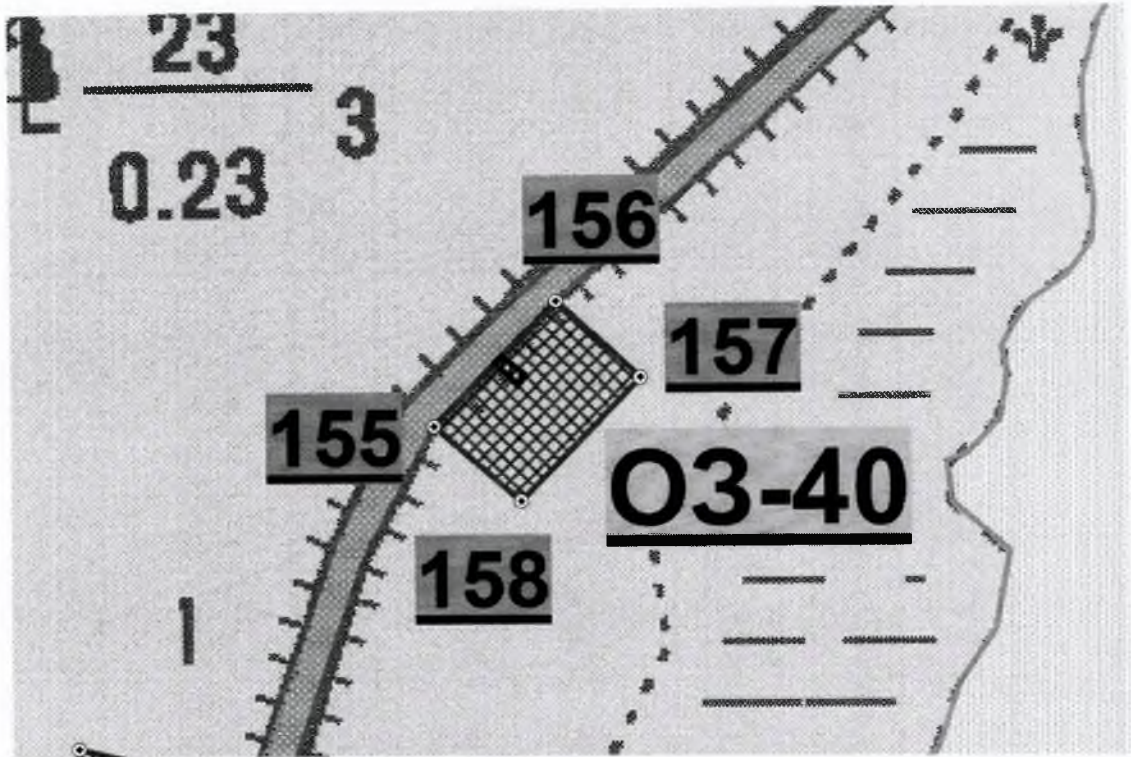
-  Зеленые насаждения.
-  Жилые кварталы.
-  Территория памятника.
-  Охранная зона объекта культурного наследия.







Условные обозначения:

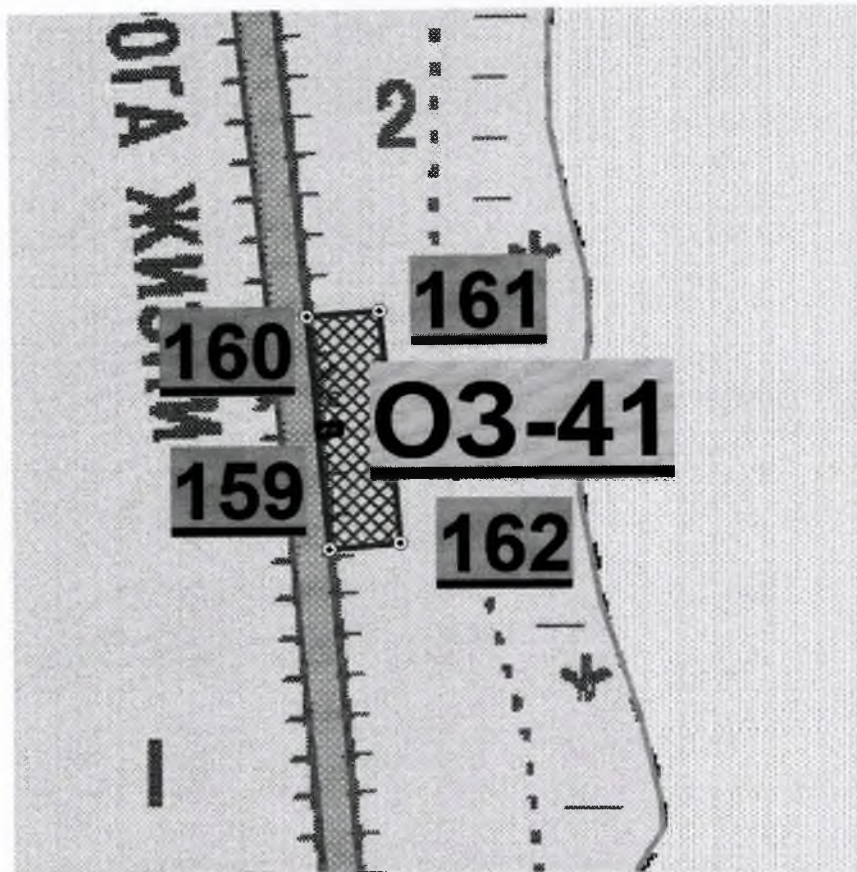
-  Зеленые насаждения.
-  Жилые кварталы.
-  Территория памятника.
-  Охранная зона объекта культурного наследия.









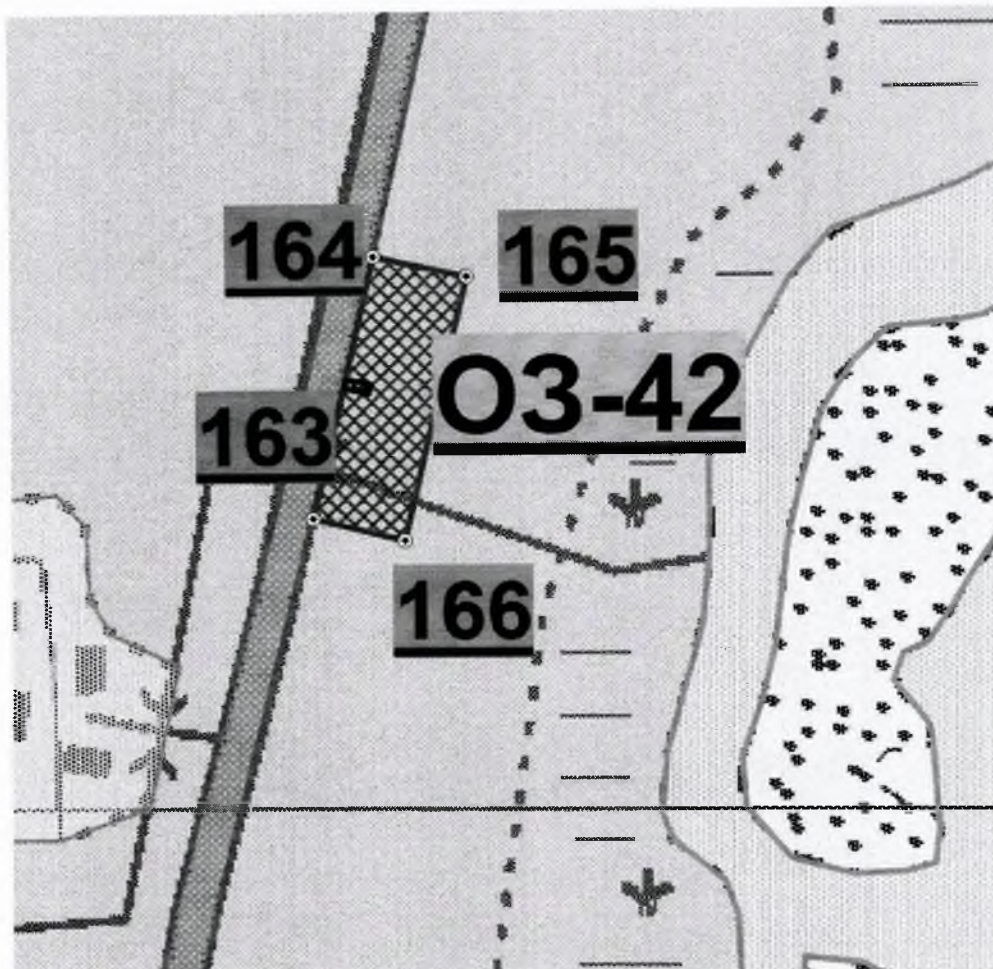
Условные обозначения:

-  Зеленые насаждения.
-  Водоемы.
-  Территория памятника.
-  Охранная зона объекта культурного наследия.








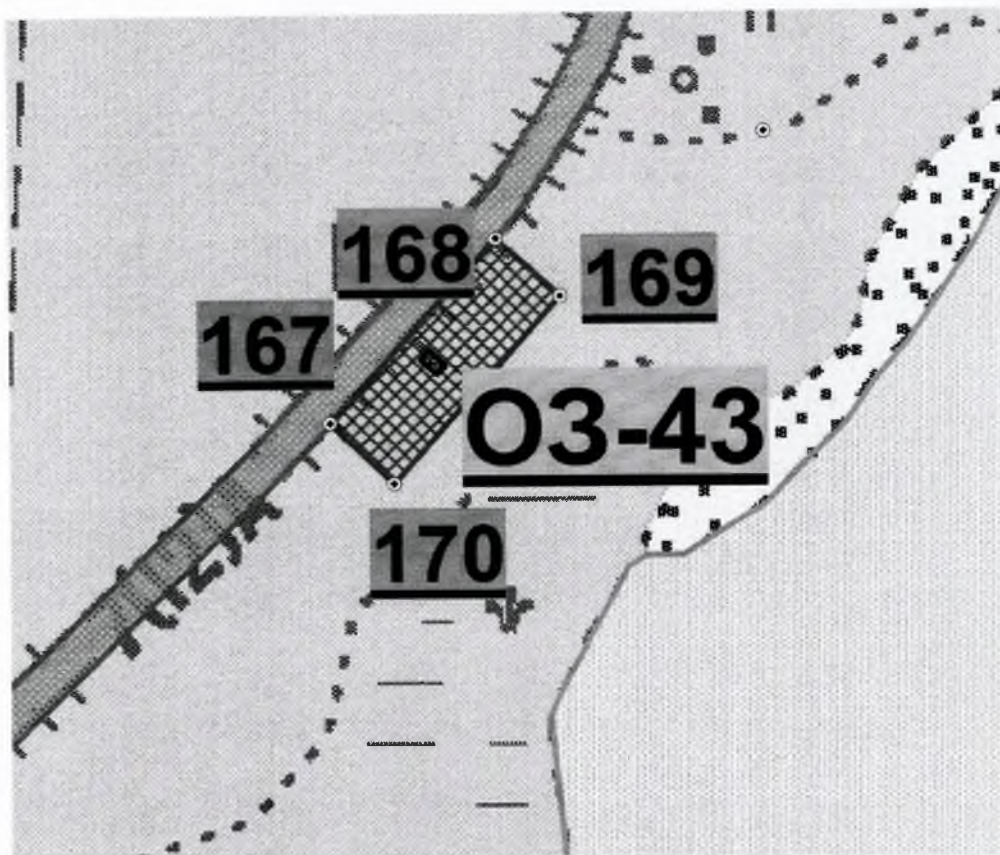
Условные обозначения:

-  Зеленые насаждения.
-  Водоемы.
-  Территория памятника.
-  Охранная зона объекта культурного наследия.







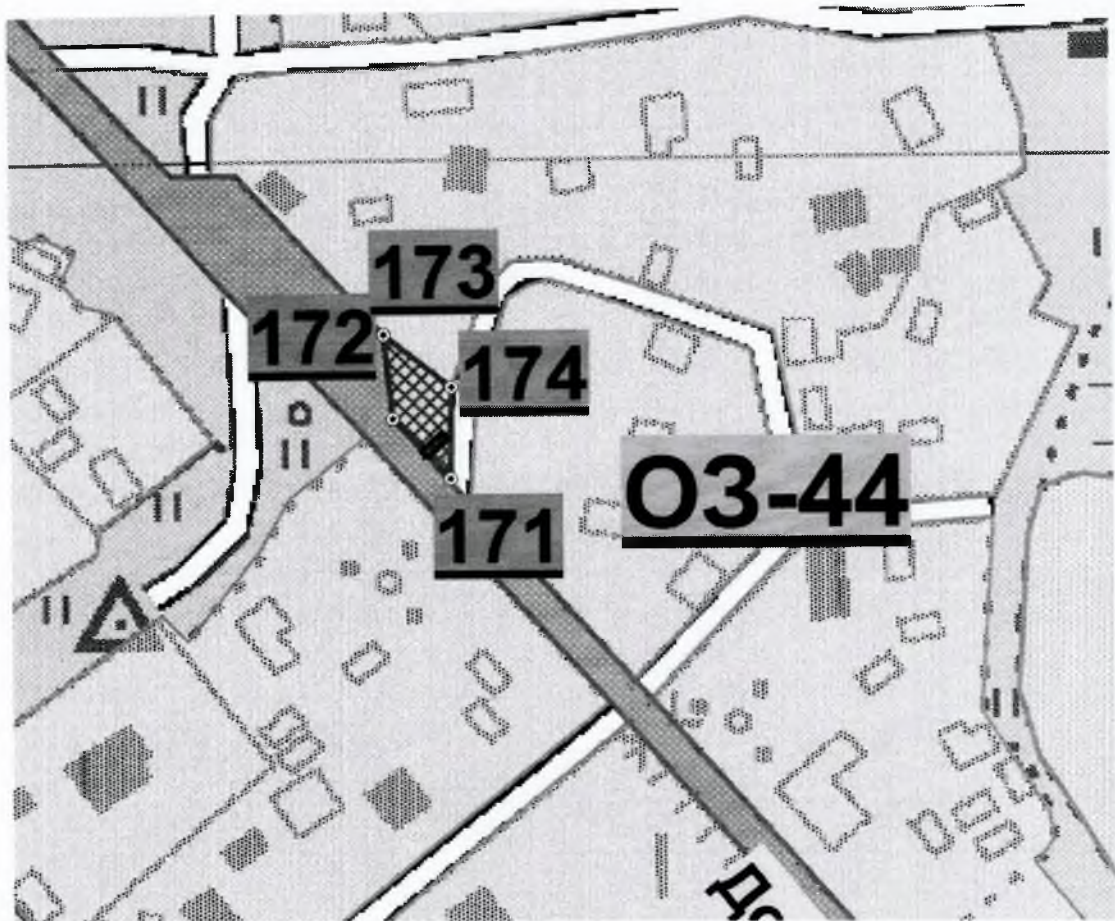
Условные обозначения:

-  Зеленые насаждения.
-  Жилые кварталы.
-  Водоемы.
-  Территория памятника.
-  Охранная зона объекта культурного наследия.



Условные обозначения:

-  Зеленые насаждения.
-  Водоемы.
-  Территория памятника.
-  Охранная зона объекта культурного наследия.



Условные обозначения:











-  Зеленые насаждения.
-  Жилые кварталы.
-  Водоемы.
-  Территория памятника.
-  Охранная зона объекта культурного наследия.

Схема границ охранной зоны.



Условные обозначения:

-  Зеленые насаждения.
-  Жилые кварталы.
-  Водоемы.
-  Территория памятника.
-  Охранная зона объекта культурного наследия.

7. Объект культурного наследия федерального значения памятник стела летчикам Героям Советского союза С.М.Алешину, Н.А.Боброву и В.А.Гончаруку, повторившим подвиг Н.Ф.Гастелло, Всеволожский район, близ ж.д.ст.Лемболово (Всеволожский район, п.ст.Лемболово)

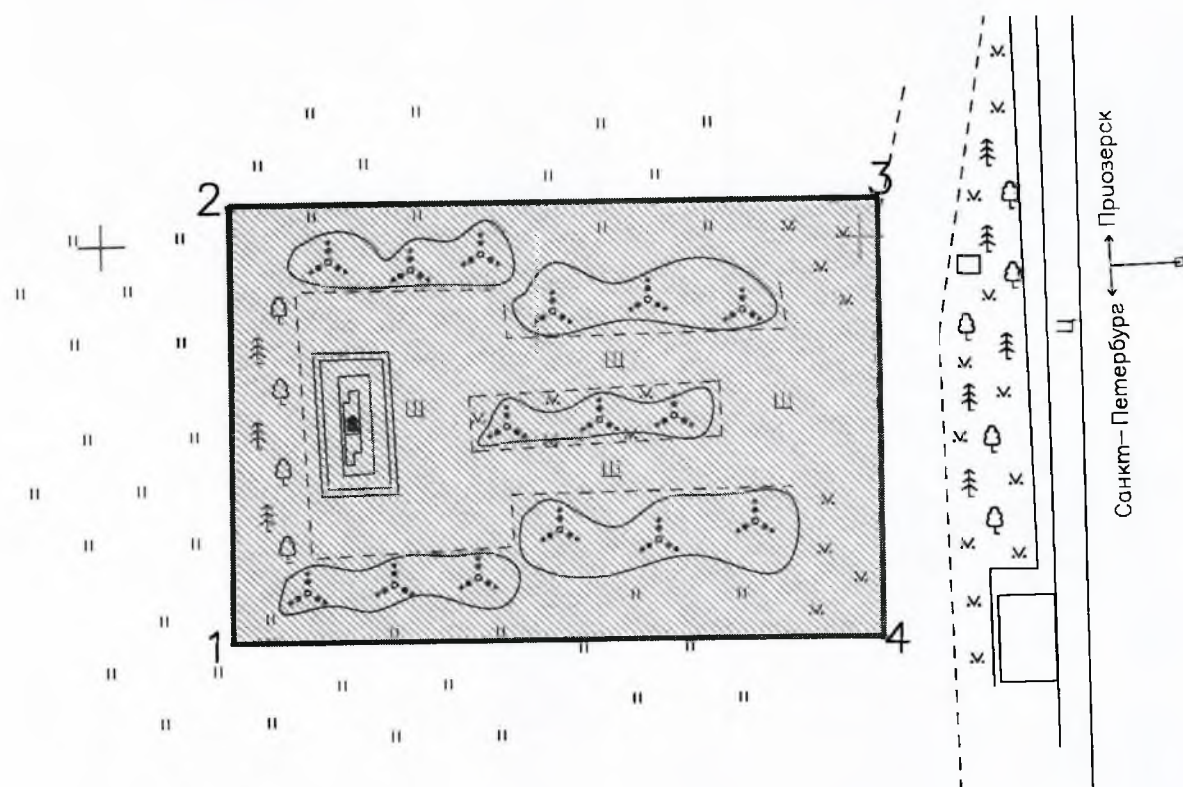
**Описание границы территории охранной зоны:** От точки 1 до точки 2 по прямой параллельно ж.д. путям станции Лемболово, от точки 2 до точки 3 по прямой перпендикулярно ж.д. путям станции Лемболово, от точки 3 до точки 4 по прямой параллельно ж.д. путям станции Лемболово, от точки 4 до точки 1 перпендикулярно ж.д. путям станции Лемболово.

**Площадь «ОЗ» составляет 0,13 га.**

**Координаты характерных точек границ выполнены в местной системе координат.**

Обозначение (номер) характерной точки	Координаты характерных точек в местной системе координат (МСК)	
	X	Y
1	147373.142	114358.298
2	147402.476	114358.298
3	147402.476	114401.11
4	147373.142	114401.11

# Схема границ охранной зоны





8. Объект культурного наследия федерального значения «Памятник-стела воинам-понтонерам, обеспечивавшим транспортную связь осажденного Ленинграда со страной в 1943 г.», Всеволожский район, р.п.им.Морозова (Всеволожский район, д.Шереметьевка)

**Описание границы территории охранной зоны:**

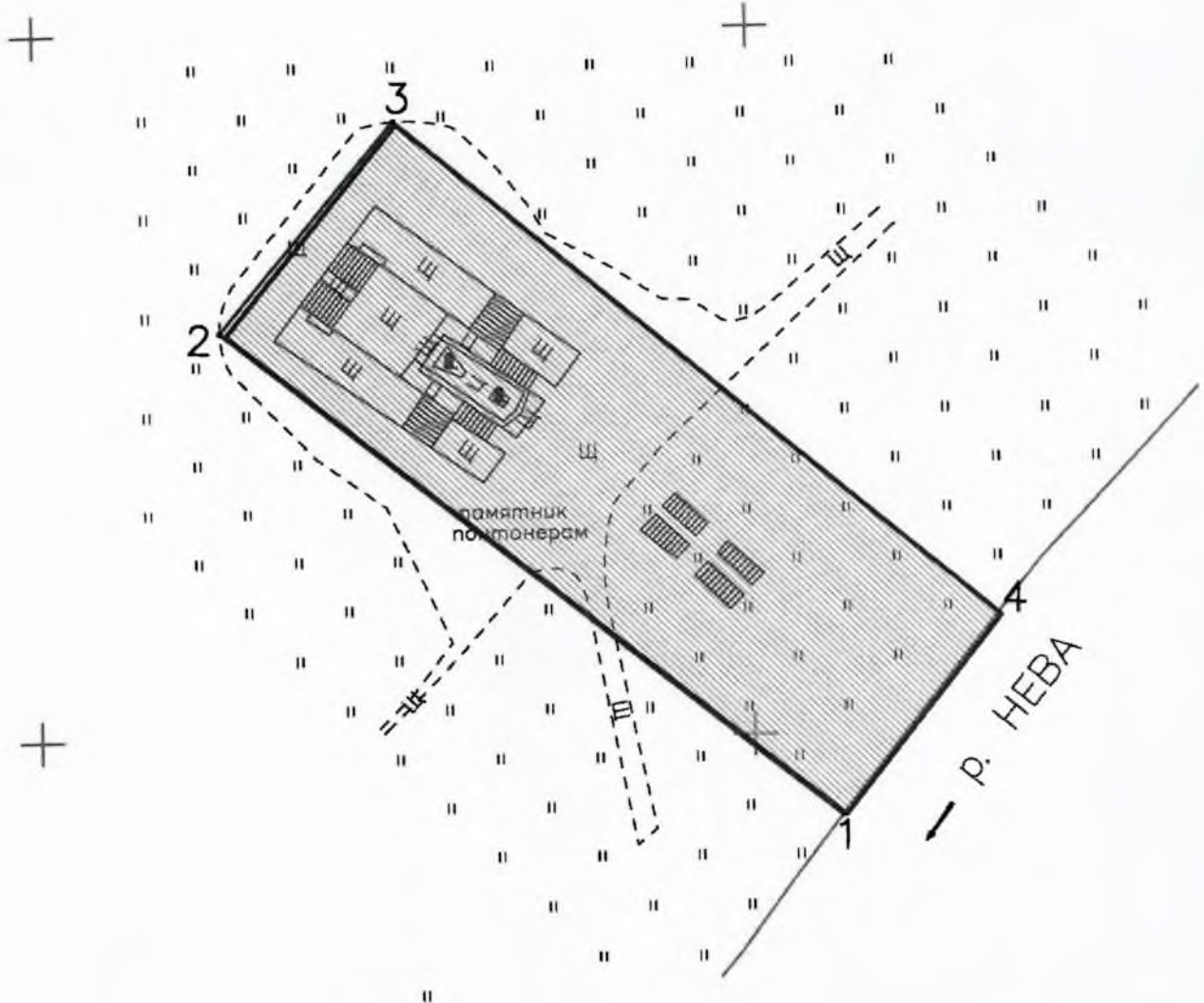
От точки 1 до точки 2 по прямой параллельно ж.д. путям станции Петрокрепость, от точки 2 до точки 3 по прямой перпендикулярно ж.д. путям станции Петрокрепость, от точки 3 до точки 4 по прямой параллельно ж.д. путям станции Петрокрепость, от точки 4 до точки 1 перпендикулярно ж.д. путям станции Петрокрепость.

**Площадь «ОЗ» составляет 0,103 га.**

**Координаты характерных точек границ выполнены в местной системе координат.**

Обозначение (номер) характерной точки	Координаты характерных точек в местной системе координат (МСК)	
	X	Y
1	96294.174	153206.0708
2	96328.771	153162.763
3	96343.5984	153175.207
4	96308.3415	153217.1006

Схема границ охранной зоны



9. Объект культурного наследия федерального значения «Памятник железнодорожникам, обеспечивавшим перевозку грузов для осажденного Ленинграда по «Дороге жизни», Всеволожский район, р.п.им.Морозова (Всеволожский район, г.п.им.Морозова, квартал «Станция Петрокрепость»)

**Описание границы территории охранной зоны:**

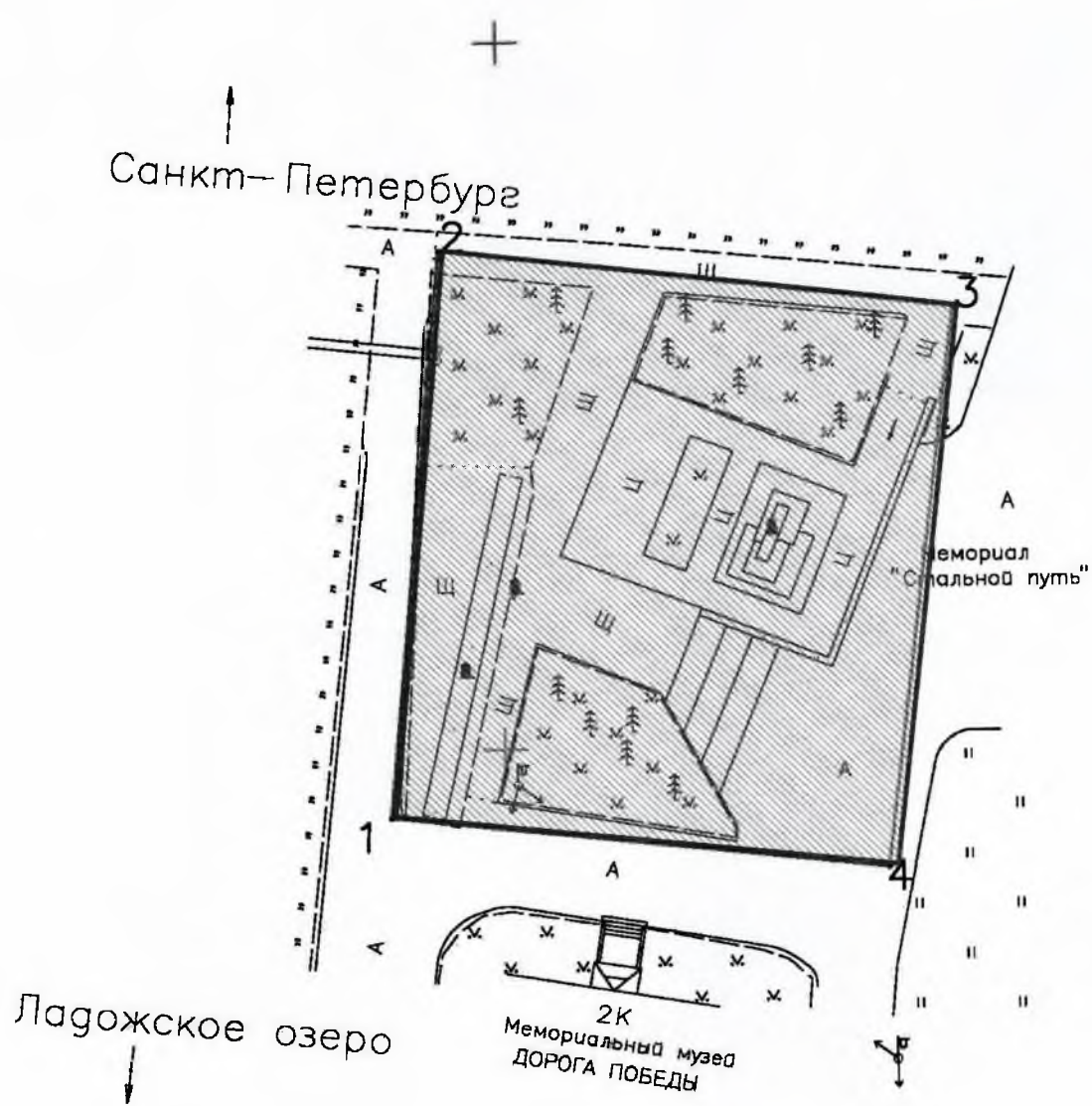
От точки 1 до точки 2 по прямой вдоль Дороги Жизни, от точки 2 до точки 3 по прямой перпендикулярно Дороге Жизни, от точки 3 до точки 4 по прямой параллельно Дороге Жизни, от точки 4 до точки 1 перпендикулярно Дороге Жизни.

**Площадь «ОЗ» составляет 0,14 га.**

**Координаты характерных точек границ выполнены в местной системе координат.**

Обозначение (номер) характерной точки	Координаты характерных точек в местной системе координат (МСК)	
	X	Y
1	97545.2343	153542.0237
2	97585.3084	153545.8021
3	97580.9138	153581.3871
4	97541.461	153576.5351

# Схема границ охранной зоны



**10. Объект культурного наследия федерального значения Памятник «Сад мира», Всеволожский район, 38 км Верхне-Выборгского шоссе, в 7 км северо-восточнее ж.д.станции Белоостров (Всеволожский район, Южковское СП, 38 км Выборгского шоссе, в 1 км восточнее СНТ «Поляна-2»)**

**Описание границы территории охранной зоны:**

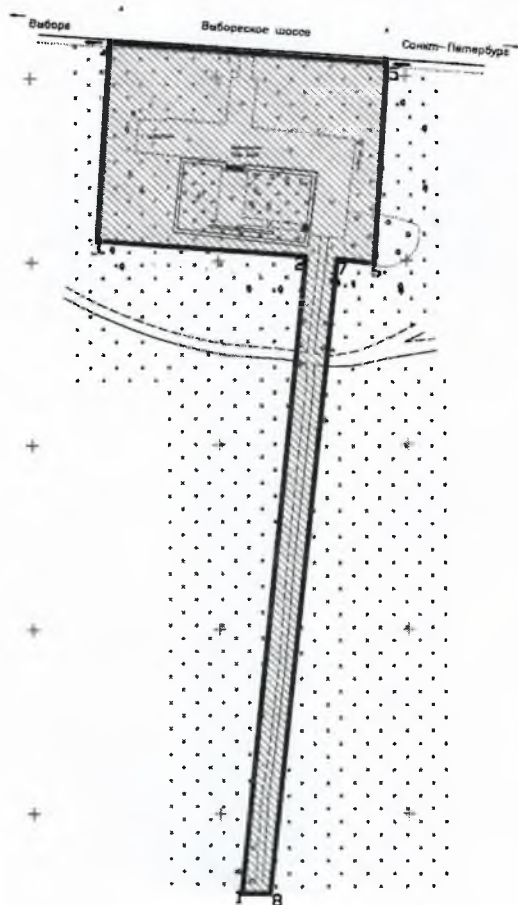
От точки 1 до точки 2 по прямой перпендикулярно Выборгскому шоссе, от точки 2 до точки 3 по прямой параллельно Выборгскому шоссе, от точки 3 до точки 4 по прямой перпендикулярно Выборгскому шоссе, от точки 4 до точки 5 по прямой вдоль Выборгского шоссе, от точки 5 до точки 6 по прямой перпендикулярно Выборгскому шоссе, от точки 6 до точки 7 по прямой параллельно Выборгскому шоссе, от точки 7 до точки 8 по прямой перпендикулярно Выборгскому шоссе, от точки 8 до точки 1 по прямой параллельно Выборгскому шоссе.

**Площадь «ОЗ» составляет 0,5 га.**

**Координаты характерных точек границ выполнены в местной системе координат.**

Обозначение (номер) характерной точки	Координаты характерных точек в местной системе координат (МСК)	
	X	Y
1	123028.868	98455.202
2	123201.142	98473.487
3	123205.958	98418.360
4	123259.543	98422.137
5	123253.196	98495.060
6	123199.336	98491.264
7	123200.464	98481.247
8	123028.182	98462.961

# Схема границ зон охраны



**11. Объект культурного наследия федерального значения Памятник «Лемболовская твердыня», Всеволожский район, 31 км Приозерского шоссе (Всеволожский район, 32 км Приозерского шоссе, 6 км ю-з ст. д.Васкелово)**

**Описание границы территории охранной зоны:**

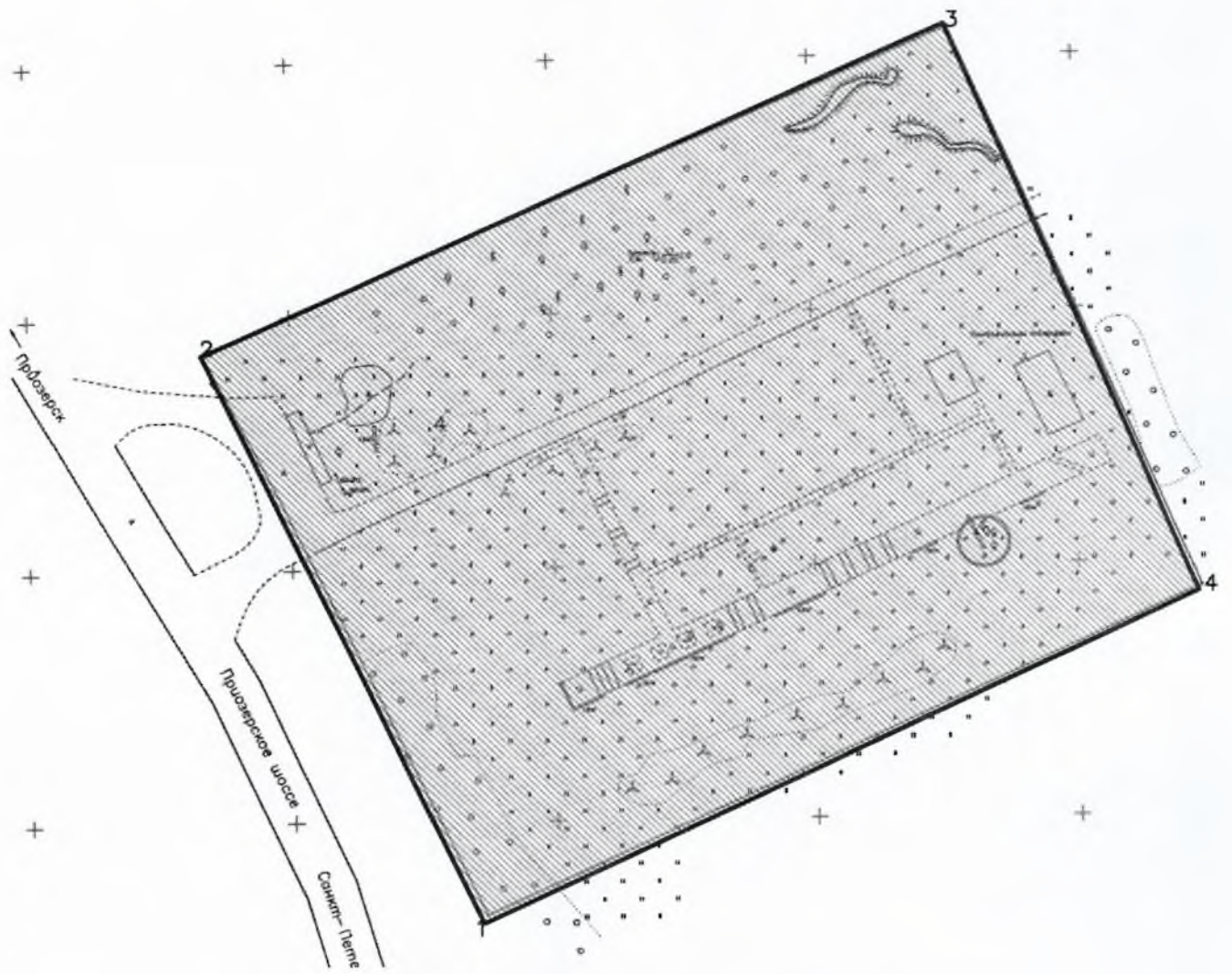
От точки 1 до точки 2 по прямой вдоль Приозерского шоссе, от точки 2 до точки 3 перпендикулярно Приозерскому шоссе, от точки 3 до точки 4 параллельно Приозерскому шоссе, от точки 4 до точки 1 перпендикулярно Приозерскому шоссе.

**Площадь «ОЗ» составляет 1,71 га.**

**Координаты характерных точек границ выполнены в местной системе координат.**

Обозначение (номер) характерной точки	Координаты характерных точек в местной системе координат (МСК)	
	X	Y
1	138181.3503	111436.3659
2	138292.7848	111383.1959
3	138355.5077	111526.526
4	138245.0583	111573.7199

# Схема границ зон охраны





**Границы зон охраны объектов культурного наследия  
ансамбля «Зеленый пояс Славы Ленинграда», расположенного на  
территории Ленинградской области в Кировском районе**

1. Объект культурного наследия федерального значения памятник «Прорыв», г.Кировск, деревня Марьино, у развилки дорог на г.Петрокрепость и р.п.Синявино (Кировский район, лев. Берег р.Невы, у Ладожского моста).

Описание границы территории охранной зоны: исходная точка 1 границы охранной зоны «ОЗ» расположена на автомобильной дороге А-120 «Санкт-Петербург южное полукольцо». Далее граница проходит:

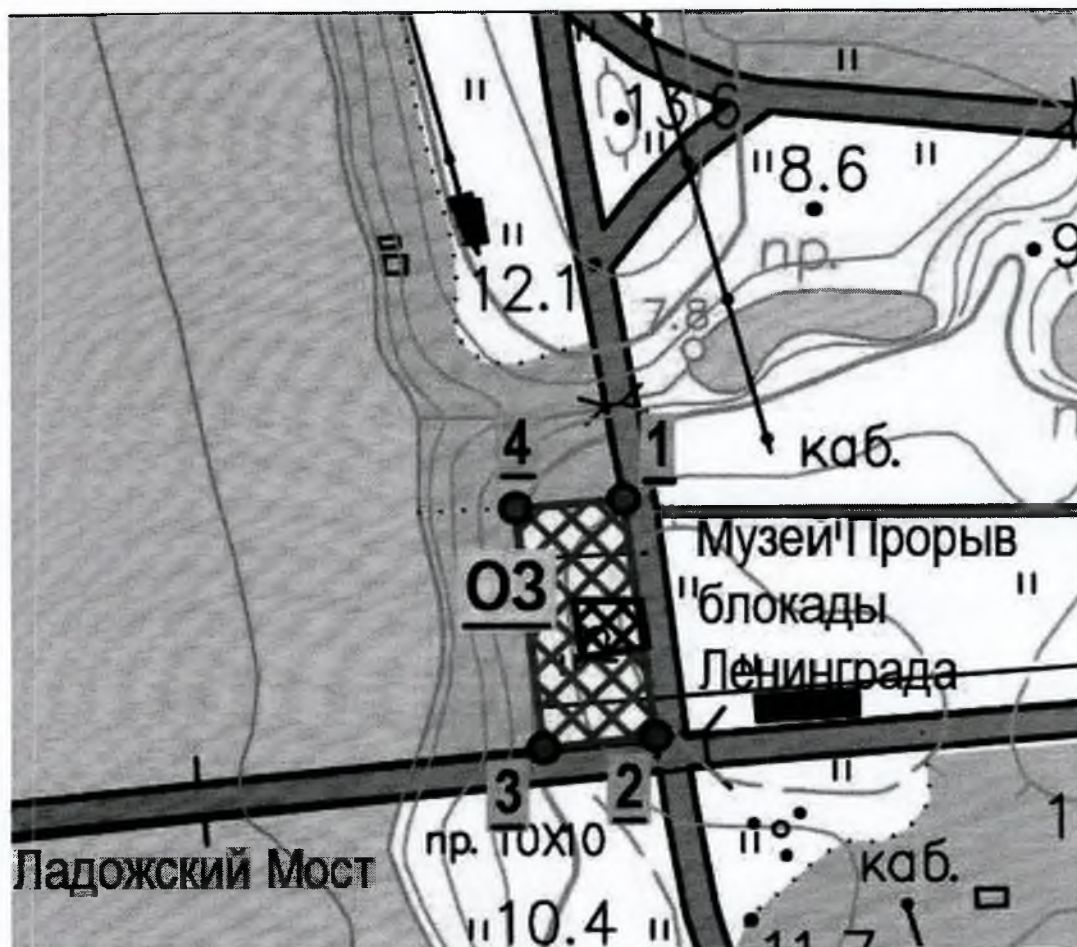
- 1 – 2 – на юго-восток 110 м вдоль дорожного полотна автодороги А-120.  
2 – 3 – на юго-запад вдоль моста 50 м.  
3 – 4 – на северо-запад вдоль границы зеленых насаждений 110 м.  
4 – 1 – на восток вдоль границы зеленых насаждений 50 м в исходную точку 1.

Площадь «ОЗ» составляет 0,47 га.





Координаты характерных точек границ выполнены в местной системе координат.

№№ точек	«X»	«Y»
1	2	3
1.	91 660.6964	151 609.4455
2.	91 553.9250	151 623.5483
3.	91 548.7931	151 574.0784
4.	91 657.1253	151 561.6845

## Схема границ охранной зоны.



### Условные обозначения:

-  Зеленые насаждения.
-  Водоемы.
-  Территория памятника.
-  Охранная зона объекта культурного наследия.

**2. Объект культурного наследия федерального значения памятник «Невский порог», Кировский район, г.Отрадное, на западной окраине, близ впадения р.Тосно в р.Неву (Кировский район, г.Отрадное, Ленинградское шоссе, 100/1).**

**Описание границы территории охранной зоны:** исходная точка 1 границы охранной зоны «ОЗ» расположена на пересечении берега безымянного ручья и Ленинградского шоссе. Далее граница проходит:

- 1 – 2 – на юго-запад вдоль безымянного ручья с оврагом 350 м.
- 2 – 3 – на северо-запад по оврагу до границы зеленых насаждений 108м.
- 3 – 4 – на северо-восток 220 м.
- 4 – 5 – на северо-запад до юго-восточного угла индивидуального земельного участка - Ленинградское шоссе, д.100 47 м.
- 5 – 6 – на северо-восток вдоль границы индивидуального земельного участка - Ленинградское шоссе, д.100 55 м.
- 6 – 7 – на юго-восток параллельно дорожному полотну Ленинградского шоссе 50 м.
- 7 – 8(Тп т.3) – на юго-запад вдоль границы территории памятника 25 м.
- 8(Тп т.3) – 9(Тп т.2) – на юго-восток вдоль границы территории памятника 15 м.
- 9(Тп т.2) – 10(Тп т.1) – на юго-запад вдоль границы территории памятника 72 м.
- 10(Тп т.1) – 11(Тп т.6) – на юго-восток вдоль границы территории памятника 40 м.
- 11(Тп т.6) – 12(Тп т.5) – на северо-восток вдоль границы территории памятника до Ленинградского шоссе 780 м.
- 12(Тп т.5) – 1 – на юго-восток вдоль дорожного полотна Ленинградского шоссе 22 м в исходную точку 1.

**Площадь «ОЗ» составляет 2,38 га.**

Граница охранной зоны памятника «Невский порог» обозначена «ОЗ-а». Исходная точка 13 границы охранной зоны «ОЗ-а» находится на Ленинградском шоссе и совпадает с точкой 4 территории памятника. Далее граница проходит:

- 13(Тп т.4) – 7 – на юго-запад вдоль территории памятника 26 м.
- 7 – 6 – на северо-запад до индивидуального земельного участка Ленинградское шоссе, д.100 50 м.
- 6 – 14 – на северо-восток до дорожного полотна Ленинградского шоссе, вдоль индивидуального земельного участка Ленинградское шоссе, д.100 22 м.
- 14 – 13(Тп т.4) – на юго-восток вдоль дорожного полотна Ленинградского шоссе 52 м в исходную точку.

**Площадь «ОЗ-а» составляет 0,12 га.**

**Общая площадь «ОЗ» и «ОЗ-а» составляет 2,50 га.**

**Координаты характерных точек границ выполнены в местной системе координат.**






№№ точек	«X»	«Y»
1	2	3
Охранная зона «ОЗ».		
1.	74 925.979	138 462.944

2.	74 721.883	138 199.220
3.	74 791.272	138 117.021
4.	74 900.747	138 308.072
5.	74 930.296	138 271.241
6.	74 954.227	138 320.259
7.	74 933.656	138 364.994
8.	74 913.040	138 349.810
9.	74 903.750	138 362.430
10.	74 861.080	138 305.450
11.	74 830.530	138 329.950
12.	74 931.430	138 442.110
Охранная зона «ОЗ-а».		
13.	74 954.594	138 380.426
7.	74 933.656	138 364.994
6.	74 954.227	138 320.259
16.	74 971.713	138 331.060

## Схема границ охранной зоны.



### Условные обозначения:

-  Зеленые насаждения.
-  Жилые кварталы.
-  Водоемы.
-  Территория памятника.
-  Охранная зона объекта культурного наследия.

**3. Объект культурного наследия федерального значения памятник «Ивановский пятачок», Кировский район, г.Отрадное, на левом берегу р.Невы, близ впадения р.Тосно в р.Неву (Кировский район, г.Отрадное, ул.Танкистов, 1/1).**

**Описание границы территории охранной зоны:** исходная точка 1 границы охранной зоны «ОЗ» расположена на дорожном полотне автомобильной дороги - улица Танкистов. Далее граница проходит:

1 – 2 – на северо-восток 65 м по границе зеленых насаждений до береговой линии левого берега реки Невы.

2 – 3 – на юго-восток вдоль береговой линии левого берега реки Невы и береговой линии левого берега реки Тосны 150 м.

3 – 4 – на северо-запад вдоль пешеходной грунтовой тропы до дорожного полотна автомобильной асфальтированной площадки на улице Танкистов 20 м.

4 – 5 – на северо-запад до угла дорожного полотна асфальтированной площадки на улице Танкистов 32 м.

5 – 6 – на восток вдоль границы территории памятника 42 м.

6 – 7 – на север вдоль границы территории памятника 48 м.

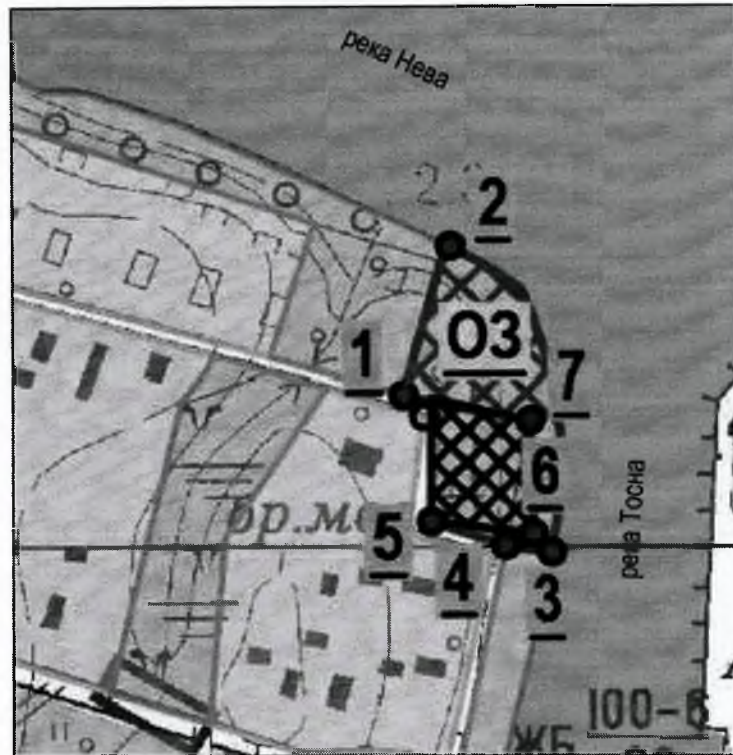
7 – 1 – на северо-запад вдоль границы территории памятника и дорожного полотна автомобильного проезда - улица Танкистов 55 м в исходную точку 1.

**Площадь «ОЗ» составляет 0,39 га.**






**Координаты характерных точек границ выполнены в местной системе координат.**

№№ точек	«X»	«Y»
1	2	3
1.	75 064.785	138 576.984
2.	75 127.393	138 596.384
3.	74 998.234	138 638.419
4.	75 001.153	138 619.511
5.	75 011.500	138 588.560
6.	75 006.483	138 630.870
7.	75 054.270	138 629.390

## Схема границ охранной зоны.



### Условные обозначения:

-  Зеленые насаждения.
-  Жилые кварталы.
-  Водоемы.
-  Территория памятника.
-  Охранная зона объекта культурного наследия.

**4. Объект культурного наследия федерального значения Памятник-стела на «Дороге жизни», Волховский район, деревня Кобона, на южном берегу Ладожского озера (Кировский район, дер.Кобона, ул.Староладожский канал, 1 линия, № 2а).**

**Описание границы территории охранной зоны:**

- от точки 1 до точки 2 по прямой вдоль дороги Кобона – Лаврово (Н-49),
- от точки 2 до точки 3 по прямой вдоль реки Кобона,
- от точки 3 до точки 4 по прямой вдоль береговой линии реки Кобона - Староладожский канал,
- от точки 4 до точки 5 по прямой вдоль береговой линии Староладожского канала,
- от точки 5 до точки 6 по прямой вдоль береговой линии Староладожского канала,
- от точки 6 до точки 7 перпендикулярно дороге Кобона – Лаврово (Н-49),
- от точки 7 до точки 1 по прямой под углом 35° к дороге Кобона – Лаврово (Н-49).

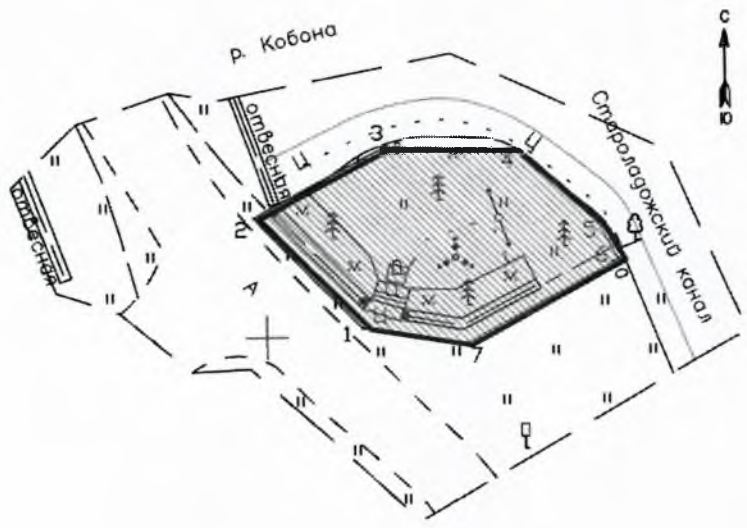
**Площадь «ОЗ» составляет 0,023 га.**

**Координаты характерных точек границ выполнены в местной системе координат.**

Обозначение (номер) характерной точки	Координаты характерных точек в местной системе координат (МСК)	
	X	Y
1	6645850.61	283906.73
2	6645858.52	283899.12
3	6645863.45	283908.41
4	6645863.21	283917.40
5	6645857.92	283923.31
6	6645855.29	283924.74
7	6645849.40	283913.93



# Схема границ охранной зоны



**Границы зон охраны объектов культурного наследия  
ансамбля «Зеленый пояс Славы Ленинграда», расположенного на  
территории Ленинградской области в Ломоносовском районе**

**1. Объект культурного наследия федерального значения памятник  
«Гостилицкий» на «Ораниенбаумском пятачке», Ломоносовский район,  
д. Гостилицы.**

**Описание границы территории охранной зоны:** исходная точка 1 границы охранной зоны «ОЗ-1» расположена на пересечении южного угла асфальтированной площадки для экскурсионного транспорта и дорожным полотном автомобильного проезда – ул. Центральная д. Гостилицы. Далее граница проходит:

1 – 2 – на юго-запад 50 м вдоль дорожного полотна автомобильного проезда – ул. Центральная д. Гостилицы.

2 – 3(Тп. т.13) – на юго-запад 20 м вдоль дорожного полотна автомобильного проезда – ул. Центральная д. Гостилицы до юго-восточной границы площади, где находится памятник.

3(Тп. т.13) – 4(Тп. т.12) – на северо-запад вдоль границы территории памятника 15 м.

4(Тп. т.12) – 5(Тп. т.11) – на северо-восток вдоль границы территории памятника 45 м, на расстоянии 10 м от памятных досок, параллельно им, до асфальтированной площадки для экскурсионного транспорта.

5(Тп. т.11) – 1 – на юго-восток 40 м вдоль юго-западной границы асфальтированной площадки для экскурсионного транспорта до пересечения южного угла асфальтированной площадки для экскурсионного транспорта и автомобильного проезда – ул. Центральная д. Гостилицы в исходную точку 1.

**Площадь «ОЗ-1» составляет 0,14 га.**

Граница охранной зоны памятника «Гостилицкий» на «Ораниенбаумском пятачке» обозначена «ОЗ-2». Исходная точка 6 границы охранной зоны «ОЗ-2» расположена на пересечении пешеходного тротуара вдоль шоссе Гостилицкое (Р-35) и дорожным полотном автомобильного проезда – ул. Центральная д. Гостилицы. Далее граница проходит:

6 – 7 – на северо-восток 90 м вдоль пешеходного тротуара параллельно шоссе Гостилицкое (Р-35).

7 – 8(Тп. т.5) – на юго-восток 15 м вдоль границы территории памятника, на расстоянии 1 м от пешеходной дорожки.

8(Тп. т.5) – 9(Тп. т.1) – на юго-восток 35 м вдоль границы территории памятника до дорожного полотна автомобильного проезда – ул. Центральная д. Гостилицы.

9(Тп. т.1) – 6 – на юго-восток 75 м вдоль автомобильного проезда – ул. Центральная д. Гостилицы до пересечения пешеходного тротуара вдоль шоссе Гостилицкое (Р-

35) и дорожного полотна автомобильного проезда – ул. Центральная д. Гостилицы в исходную точку.

**Площадь «ОЗ-2» составляет 0,21 га.**

Граница охранной зоны памятника «Гостилицкий» на «Ораниенбаумском пятачке» обозначена «ОЗ-3». Исходная точка 10 границы охранной зоны «ОЗ-3» расположена на пересечении пешеходного тротуара вдоль шоссе Гостилицкое (Р-35) и дорожным полотном автомобильного проезда – ул. Центральная д. Гостилицы. Далее граница проходит:

10 – 11(Тп. т.8) – на юго-восток 35 м вдоль дорожного полотна автомобильного проезда – ул. Центральная д. Гостилицы.

11(Тп. т.8) – 12(Тп. т.7) – на юго-запад 30 м вдоль границы территории памятника, на расстоянии 3 м от пешеходной дорожки, параллельно ей.

12(Тп. т.7) – 13(Тп. т.6) – на юго-запад 20 м вдоль границы территории памятника, на расстоянии 3 м от пешеходной дорожки, параллельно ей.

13(Тп. т.6) – 14(Тп. т.5) – на юго-запад 50 м вдоль границы территории памятника, на расстоянии 3 м от пешеходной дорожки, параллельно ей.

14(Тп. т.5) – 15 – на северо-запад 15 м вдоль границы территории памятника, на расстоянии 1 м от пешеходной дорожки, параллельно ей, до пешеходного тротуара вдоль шоссе Гостилицкое (Р-35).

15 – 10 – на северо-восток 105 м вдоль пешеходного тротуара вдоль шоссе Гостилицкое (Р-35) до пересечения пешеходного тротуара вдоль шоссе Гостилицкое (Р-35) и дорожного полотна автомобильного проезда – ул. Центральная д. Гостилицы в исходную точку.

**Площадь «ОЗ-3» составляет 0,24 га.**

Граница охранной зоны памятника «Гостилицкий» на «Ораниенбаумском пятачке» обозначена «ОЗ-4». Исходная точка 16 границы охранной зоны «ОЗ-4» расположена на пересечении дорожного полотна автомобильного проезда – ул. Центральная д. Гостилицы и дорожного полотна автомобильного проезда к Гостилицкому дому культуры. Далее граница проходит:

16 – 17 – на северо-восток 75 м вдоль дорожного полотна автомобильного проезда – ул. Центральная д. Гостилицы до границы газона.

17 – 18 – на юго-восток 10 м вдоль границы газона у здания №2 на ул. Центральная д. Гостилицы.

18 – 19 – на юго-запад 80 м на расстоянии 10 м от дорожного полотна автомобильного проезда – ул. Центральная д. Гостилицы, параллельно ему, до дорожного полотна автомобильного проезда к Гостилицкому дому культуры.

19 – 16 – на северо-запад 10 м вдоль дорожного полотна автомобильного проезда к Гостилицкому дому культуры до дорожного полотна автомобильного проезда – ул. Центральная д. Гостилицы в исходную точку.

**Площадь «ОЗ-4» составляет 0,08 га.**

Граница охранной зоны памятника «Гостилицкий» на «Ораниенбаумском пятачке» обозначена «ОЗ-а». Исходная точка 20 границы охранной зоны «ОЗ-а» расположена на повороте дорожного полотна автомобильного проезда – ул. Центральная д. Гостилицы. Далее граница проходит:

20 – 1 – на юго-запад 40 м вдоль дорожного полотна автомобильного проезда – ул. Центральная д. Гостилицы до южного угла асфальтированной площадки для экскурсионного транспорта.

1 – 5(Тп. т.11) – на северо-запад 40 м вдоль юго-западной границы асфальтированной площадки для экскурсионного транспорта.

5(Тп. т.11) – 21(Тп. т.10) – на юго-запад 15 м вдоль границы территории памятника..

21(Тп. т.10) – 22(Тп. т.9) – на северо-восток 30 м вдоль дорожного полотна автомобильного проезда – ул. Центральная д. Гостилицы.

22(Тп. т.9) – 20 – на юго-восток 50 м вдоль дорожного полотна автомобильного проезда – ул. Центральная д. Гостилицы до поворота дорожного полотна автомобильного проезда – ул. Центральная д. Гостилицы в исходную точку.

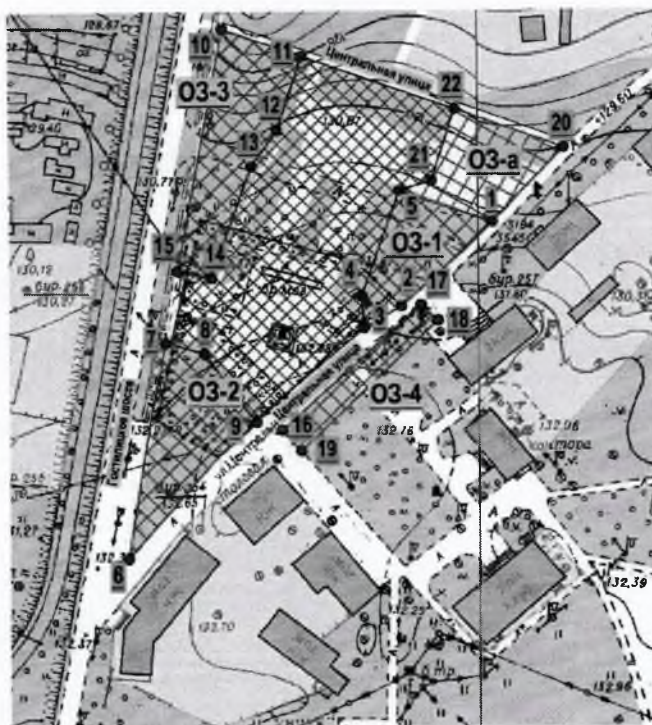
**Площадь «ОЗ-а» составляет 0,16 га.**

**Площадь «ОЗ», состоящая из «Оз-1», «ОЗ-2», «ОЗ-3», «ОЗ-4» и «Оз-а», составляет 0,83 га.**






**Координаты характерных точек границ выполнены в местной системе координат.**

точек	«X»	«Y»	№№ точек	«X»	«Y»
1	2	3	4	5	6
<b>Охранная зона «ОЗ-1».</b>					
1.	6 615 724.1914	175 660.1799	4.	6 615 693.9400	175 606.8200
2.	6 615 689.6091	175 622.8707	5.	6 615 737.3200	175 622.3400
3.	6 615 680.4500	175 607.8000			
<b>Охранная зона «ОЗ-2».</b>					
6.	6 615 584.7659	175 511.7135	8.	6 615 670.0300	175 542.9300
7.	6 615 674.4069	175 527.0231	9.	6 615 641.2100	175 563.9700
<b>Охранная зона «ОЗ-3».</b>					
10.	6 615 805.1565	175 550.8613	13.	6 615 747.7100	175 562.2700
11.	6 615 793.5800	175 583.1500	14.	6 615 701.3900	175 545.7700
12.	6 615 762.8300	175 572.8700	15.	6 615 704.2740	175 532.0516
<b>Охранная зона «ОЗ-4».</b>					
16.	6 615 637.9386	175 574.3413	18.	6 615 683.5538	175 637.7953
17.	6 615 690.208	175 630.9664	19.	6 615 629.1598	175 581.9964
<b>Охранная зона «ОЗ-а».</b>					
20.	6 615 755.1726	175 689.4030	21.	6 615 741.4300	175 635.3700
1.	6 615 724.1914	175 660.1799	22.	6 615 771.2700	175 644.8700
5.	6 615 737.3200	175 622.3400			

## Схема границ охранной зоны.



### Условные обозначения:

-  Зеленые насаждения.
-  Жилые кварталы.
-  Нейтральная застройка.
-  Территория памятника.
-  Охранная зона объекта культурного наследия.

**2. Объект культурного наследия федерального значения памятник «Январский гром» на «Ораниенбаумском пятачке», Ломоносовский район, близ деревни Порожки, 19 км от ж.д.станции Старый Петергоф (Ленинградская область, Ломоносовский район, близ деревни Порожки, 19 км Гостилицкого шоссе).**

**Описание границы территории охранной зоны:** исходная точка 1 границы охранной зоны «ОЗ-1» расположена на пересечении дорожного полотна автомобильной дороги Порожки - Усть-Рудицы и дорожного полотна автомобильной дороги местного значения. Далее граница проходит:

1 – 2(Тп. т.4) – на юго-запад вдоль дорожного полотна автомобильной дороги Порожки - Усть-Рудицы 50 м.

2(Тп. т.4) – 3(Тп. т.3) – на северо-запад 55 м вдоль границы еловой аллеи на территории памятника, на расстоянии 5 м от северо-восточной границы площадки памятника.

3(Тп. т.3) – 4(Тп. т.2) – на юго-запад 20 м на расстоянии 5 м от северо-западной границы площадки памятника, параллельно ей.

4(Тп. т.2) – 5(Тп. т.1) – на юго-восток 55 м до дорожного полотна автомобильной дороги Порожки - Усть-Рудицы, на расстоянии 5 м от юго-западной границы площадки памятника.

5(Тп. т.1) – 6 – на юго-запад 50 м вдоль дорожного полотна автомобильной дороги Порожки - Усть-Рудицы.

6 – 7 – на северо-запад 100 м на расстоянии 55 м от юго-западной границы площадки памятника.

7 – 8 – на северо-восток 125 м на расстоянии 55 м от северо-западной площадки памятника, параллельно ей.

8 – 1 – на юго-восток 110 м на расстоянии 55 м от северо-восточной площадки памятника до пересечения дорожного полотна автомобильной дороги Порожки - Усть-Рудицы и дорожного полотна автомобильной дороги местного значения в исходную точку.

**Площадь «ОЗ-1» составляет 1,19 га.**

Граница охранной зоны памятника «Январский гром» на «Ораниенбаумском пятачке» обозначена «ОЗ-2». Исходная точка 9 границы охранной зоны «ОЗ-2» находится на дорожном полотне Гостилицкого шоссе (Петергоф – Гостилицы (Р-35)) и северо-восточном углу асфальтированной площадки. Далее граница проходит:

9 – 10 – на запад вдоль северной границы асфальтированной площадки 25 м.

10 – 11 – на северо-восток 105 м вдоль дорожного полотна автомобильной дороги Порожки – Усть-Рудицы.

11 – 12 – на юго-восток 40 м до дорожного полотна Гостилицкого шоссе (Петергоф – Гостилицы (Р-35)), вдоль пешеходной тропы.

12 – 9 – на юго-запад 100 м вдоль дорожного полотна Гостилицкого шоссе (Петергоф – Гостилицы (Р-35)) в исходную точку.

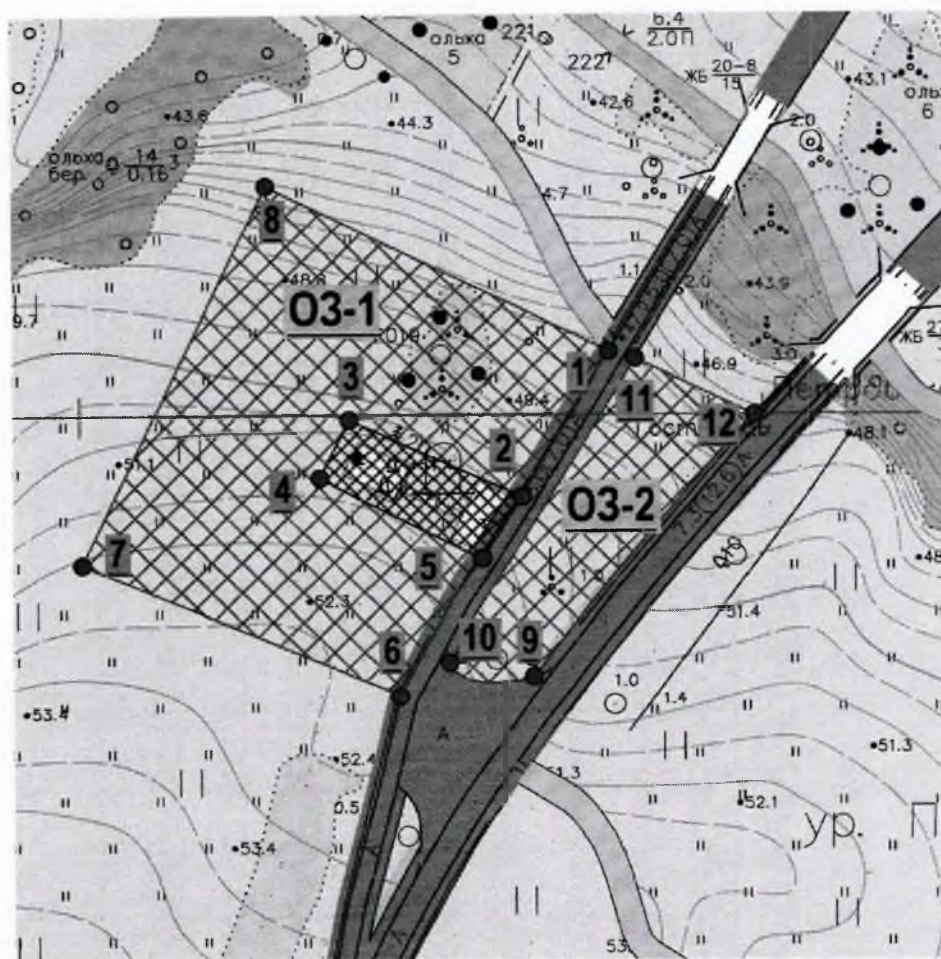
**Площадь «ОЗ-2» составляет 0,32 га.**

**Общая площадь «ОЗ-1» и «ОЗ-2» составляет 1,51 га.**






**Координаты характерных точек границ выполнены в местной системе координат.**

№№ точек	«X»	«Y»	№№ точек	«X»	«Y»
1	2	3	4	5	6
Охранная зона «ОЗ-1».					
1.	6 619 448.93	176 258.12	5.	6 619 387.32	176 221.04
2.	6 619 405.67	176 232.59	6.	6 619 346.12	176 196.89
3.	6 619 428.57	176 182.24	7.	6 619 385.59	176 103.81
4.	6 619 411.18	176 173.56	8.	6 619 498.58	176 158.17
Охранная зона «ОЗ-2».					
9.	6 619 352.03	176 235.90	11.	6 619 446.72	176 265.86
10.	6 619 356.18	176 211.27	12.	6 619 430.01	176 300.80

## Схема границ охранной зоны.



### Условные обозначения:

-  Зеленые насаждения.
-  Лесные массивы
-  Водоемы.
-  Территория памятника.
-  Охранная зона объекта культурного наследия.



**3. Объект культурного наследия федерального значения памятник «Атака» на «Ораниенбаумском пятачке», Ломоносовский район, в 8 км от ж.д.станции Старый Петергоф (Ленинградская область, Ломоносовский район, Пениковское СП, 8 км Гостилицкого шоссе).**

**Описание границы территории охранной зоны:**

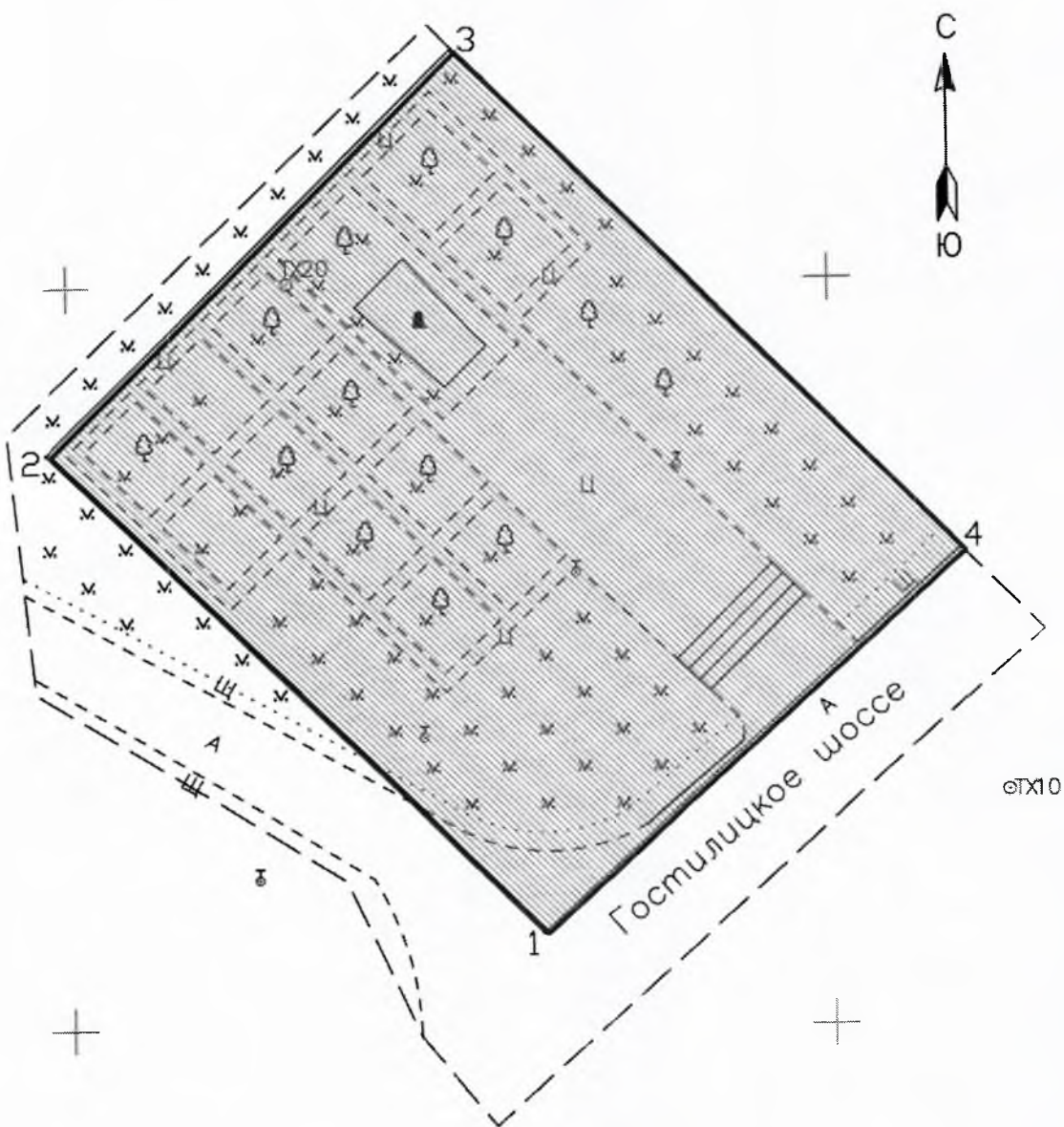
- от точки 1 до точки 2 по прямой перпендикулярно Гостилицкому шоссе (Р35);
- от точки 2 до точки 3 по прямой параллельно Гостилицкому шоссе (Р35);
- от точки 3 до точки 4 по прямой перпендикулярно Гостилицкому шоссе (Р35);
- от точки 4 до точки 1 вдоль Гостилицкого шоссе (Р35).

**Площадь «ОЗ» составляет 0,18 га.**

**Координаты характерных точек границ выполнены в местной системе координат.**

Обозначение (номер) характерной точки	Координаты характерных точек в местной системе координат (МСК)	
	X	Y
1	6627056.26	184580.88
2	6627088.75	184548.52
3	6627115.66	184575.47
4	6627081.85	184608.59

# Схема границ охранной зоны.



**4. Объект культурного наследия федерального значения памятник «Дальний рубеж», Ломоносовский район, у бывшей деревни Терентьево**

**Описание границы территории охранной зоны:**

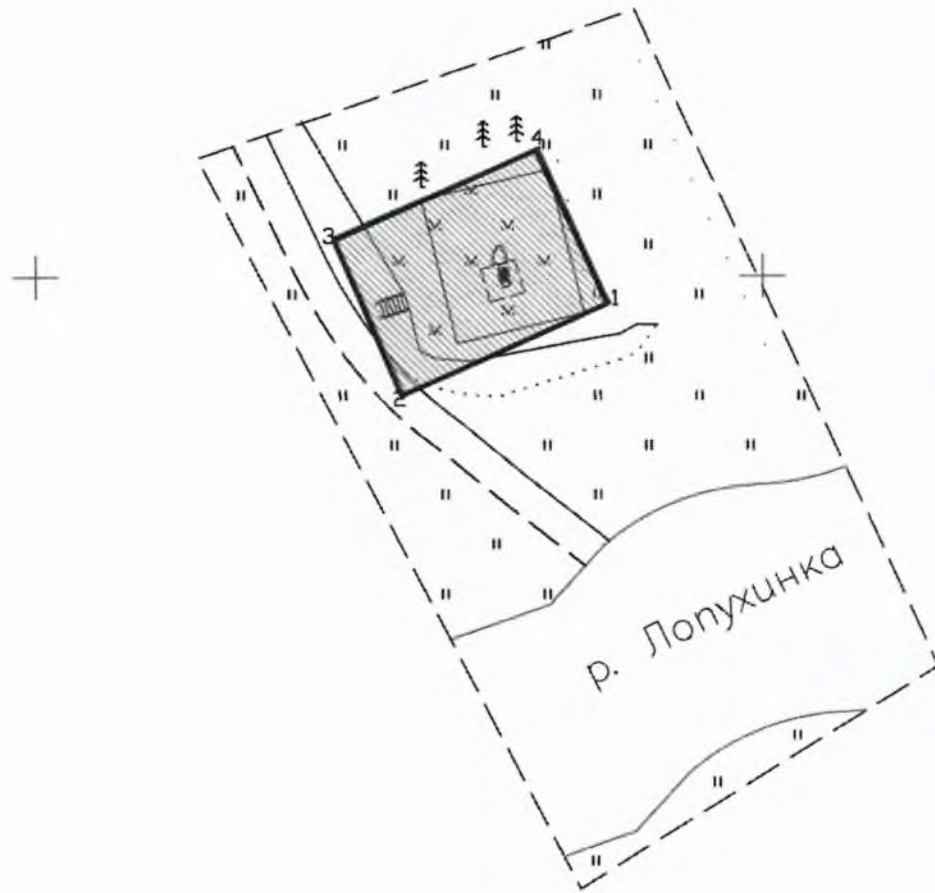
- от точки 1 до точки 2 параллельно реке Лопухинка;
- от точки 2 до точки 3 параллельно проселочной дороге;
- от точки 3 до точки 4 перпендикулярно проселочной дороге;
- от точки 4 до точки 1 перпендикулярно реке Лопухинка.

**Площадь «ОЗ» составляет 0,02 га.**

**Координаты характерных точек границ выполнены в местной системе координат.**

Обозначение (номер) характерной точки	Координаты характерных точек в местной системе координат (МСК)	
	X	Y
1	6618991.94	163725.41
2	6619002.76	163720.61
3	6619008.99	163734.63
4	6618998.17	163739.43

# Схема границ охранной зоны



**5. Объект культурного наследия федерального значения памятник «Якорь», Ломоносовский район, 10 км от ж.д.станции Старый Петергоф (Ленинградская область, Ломоносовский район, Пениковское СП, 10 км Гостилицкого шоссе)**

**Описание границы территории охранной зоны:**

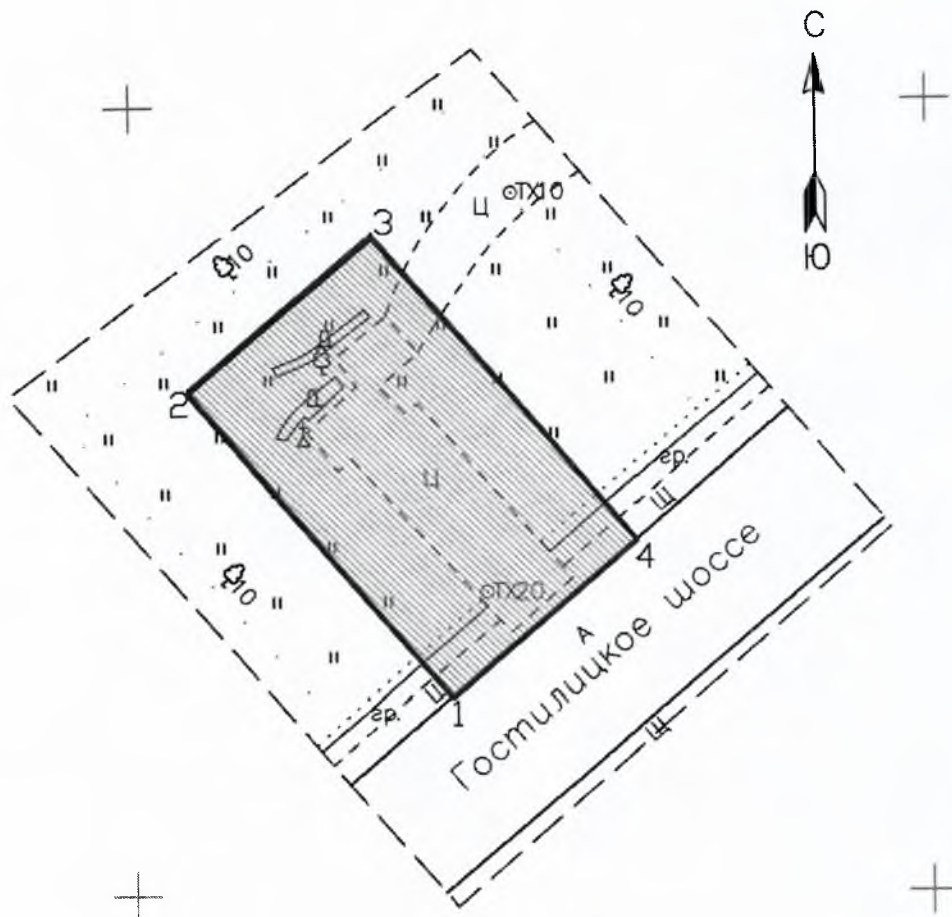
- от точки 1 до точки 2 по прямой перпендикулярно Гостилицкому шоссе (Р35);
- от точки 2 до точки 3 по прямой параллельно Гостилицкому шоссе (Р35);
- от точки 3 до точки 4 по прямой перпендикулярно Гостилицкому шоссе (Р35);
- от точки 4 до точки 1 параллельно Гостилицкому шоссе (Р35).

**Площадь «ОЗ» составляет 0,04 га.**

**Координаты характерных точек границ выполнены в местной системе координат.**

Обозначение (номер) характерной точки	Координаты характерных точек в местной системе координат (МСК)	
	X	Y
1	6625462.52	182669.99
2	6625481.97	182653.53
3	6625491.82	182665.16
4	6625472.36	182681.63

# Схема границ охранной зоны



**Границы зон охраны объектов культурного наследия  
ансамбля «Зеленый пояс Славы Ленинграда», расположенного на  
территории Ленинградской области в Бокситогорском районе**

- 1. Объект культурного наследия федерального значения Памятный знак – «Автомашина ЗИС-5», установленный на «Дороге жизни», которая проходила здесь в 1941-1942 гг.», Бокситогорский район, деревня Подборовье, близ ж.-д. станции**

**Описание границы территории охранной зоны:**

Граница охранной зоны памятника - от точки 1 до точки 2 перпендикулярно ж/д путям Пикалево - Бабаево;

- от точки 2 до точки 3 по прямой вдоль ж/д путей Пикалево - Бабаево;

- от точки 3 до точки 4 по прямой перпендикулярно ж/д путям Пикалево - Бабаево

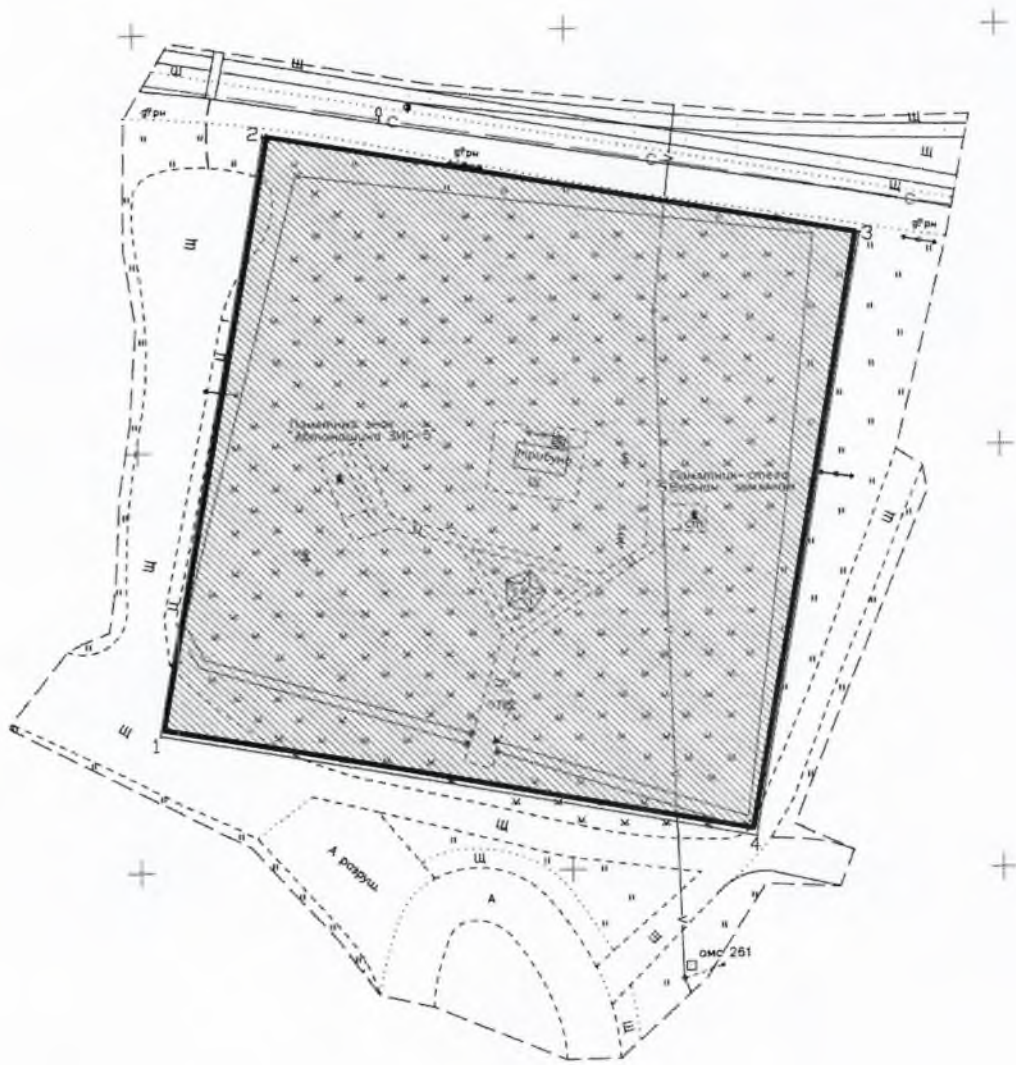
- от точки 4 до точки 1 параллельно ж/д путям Пикалево - Бабаево.

**Площадь территории «ОЗ» составляет 0,48 га.**

**Координаты характерных точек границ выполнены в местной системе координат.**

Обозначение (номер) характерной точки	Координаты характерных точек в местной системе координат (МСК)	
	X	Y
1	388616.09	3311752.31
2	388687.53	3311764.99
3	388675.28	3311834.00
4	388603.85	3311821.32

# Схема границ охранной зоны.





**Требования к режимам использования земель и градостроительным регламентам в границах зон охраны объекта культурного наследия федерального значения ансамбль «Зеленый пояс Славы Ленинграда», расположенного на территории Ленинградской области**

Охранная зона назначается для физического, видового, эстетического и композиционного сохранения ансамбля.

**Предусматривается:**

- сохранение исторически сложившихся открытых пространств вокруг объектов для обеспечения визуального восприятия памятников в исторической среде при подъезде к объектам и их осмотре;
- сохранение исторически сложившихся зеленых насаждений вокруг объектов, как сохранившиеся элементы исторического ландшафта;

**Разрешается:**

- благоустройство территории, включая размещение малых архитектурных форм – скамеек, урн, фонарей; и озеленение территории по специально разработанным проектам - с применением натуральных материалов (посев многолетних трав, устройство габионных конструкций и т.п.; расчистка русла ручья); выкашивание газонов, санитарная рубка деревьев (осветление, прочистка, прореживание, уборка сухостоя), вырубка самосевной растительности;
- проведение работ по сохранению инженерно-геологических и гидрологических особенностей территории (расчистка водотоков, укрепление склонов оврагов и т.п.);
- организация и благоустройство видовых площадок, устройство туристических троп с применением улучшенного грунтового покрытия;
- ремонт автомобильных дорог: организация подъезда экскурсионного транспорта с возможностью использования асфальтовой крошки; для остальной дорожно-тропиночной сети с использованием улучшенного грунтового покрытия;
- устройство специально оборудованных мест для сбора мусора;
- прокладку подземных инженерных коммуникаций, ремонт существующих объектов инженерной инфраструктуры, с последующей рекультивацией земель;
- устройство объектов санитарного назначения в зоне приема туристов - автостоянки;
- размещение в зоне приема туристов (автостоянки) временных киосков и навесов;
- установка информационных надписей, указателей и знаков, связанных с объектом культурного наследия.

**Запрещается:**

- нарушение основного панорамного обзора и видовых коридоров обзора объекта культурного наследия;
- строительство любых капитальных объектов;
- выделение новых участков для размещения объектов капитального строительства, в том числе объектов индивидуальной жилой застройки;

- проведение земляных, хозяйственных, иных работ, приводящих к изменению исторического облика природного ландшафта: нарушение высотных отметок рельефа, открытого природного пространства;
- любая хозяйственная деятельность, связанная с загрязнением почв, грунтовых и подземных вод и поверхностных стоков;
- разведение костров, самовольного пала сухой растительности;
- прокладку новых наземных и воздушных инженерных коммуникаций, в т.ч. высоковольтных линий передач;
- посадка высокорослых деревьев, которые могут в дальнейшем закрывать для обозрения композицию памятника;
- размещение любых рекламных конструкций, не связанных с популяризацией объекта культурного наследия;
- возведение любых ограждений;
- добыча всех видов полезных ископаемых и любая деятельность, связанная с разработкой карьеров.