



АДМИНИСТРАЦИЯ ЛЕНИНГРАДСКОЙ ОБЛАСТИ  
КОМИТЕТ ПО КУЛЬТУРЕ ЛЕНИНГРАДСКОЙ ОБЛАСТИ

**ПРИКАЗ**

«14» марта 2016 г.

№ 01-03/16-23  
г. Санкт-Петербург

**О включении выявленного объекта культурного наследия  
«Парк «Усадьбы Строгановых (Марьино)», расположенного по адресу:  
Ленинградская область, Тосненский район, д. Андрианово  
в единый государственный реестр объектов культурного наследия (памятников  
истории и культуры) народов Российской Федерации,  
об утверждении границ территории и установлении предмета охраны  
объекта культурного наследия  
«Парк «Усадьбы Строгановых (Марьино)», расположенного по адресу:  
Ленинградская область, Тосненский район, д. Андрианово**

В соответствии со ст. 18, 3.1, 9.2, 33 Федерального закона от 25 июня 2002 года № 73-ФЗ «Об объектах культурного наследия (памятниках истории и культуры) народов Российской Федерации», Областного закона от 25 декабря 2015 года № 140-оз «О государственной охране, сохранении, использовании и популяризации объектов культурного наследия (памятников истории и культуры) народов Российской Федерации», на основании акта государственной историко-культурной экспертизы, выполненной ООО «Студия архитектуры и дизайна профессора Горюнова «Арт Деко» (эксперт Глинская Н.Б.),

**приказываю:**

1. Включить выявленный объект культурного наследия в единый государственный реестр объектов культурного наследия (памятников истории и культуры) народов Российской Федерации в качестве объекта культурного наследия регионального значения «Парк «Усадьбы Строгановых (Марьино)», расположенного по адресу: Ленинградская область, Тосненский район, д. Андрианово.
2. Исключить из перечня выявленных объектов культурного наследия Ленинградской области объект «Парк «Усадьбы Строгановых (Марьино)», расположенный по адресу: Ленинградская область, Тосненский район, д. Андрианово.
3. Утвердить границы территории объекта культурного наследия значения «Парк «Усадьбы Строгановых (Марьино)», расположенного по адресу:

Ленинградская область, Тосненский район, д. Андрианово, согласно приложению № 1 к настоящему приказу.

4. Установить предмет охраны объекта культурного наследия значения «Парк «Усадьбы Строгановых (Марьино)», согласно приложению № 2.

5. Настоящий приказ вступает в силу со дня его официального опубликования.

6. Контроль за исполнением настоящего приказа возложить на заместителя начальника департамента государственной охраны, сохранения и использования объектов культурного наследия комитета по культуре Ленинградской области Г.Е. Лазареву.


Председатель  
комитета по культуре



Е.В. Чайковский




**Подготовил:**


Щербакова М.Я. 

**Согласовано:**

Начальник департамента государственной  
охраны, сохранения и использования  
объектов культурного наследия


Ермаков А.М. 

Начальник сектора правового обеспечения

О.А. Лавриненко 

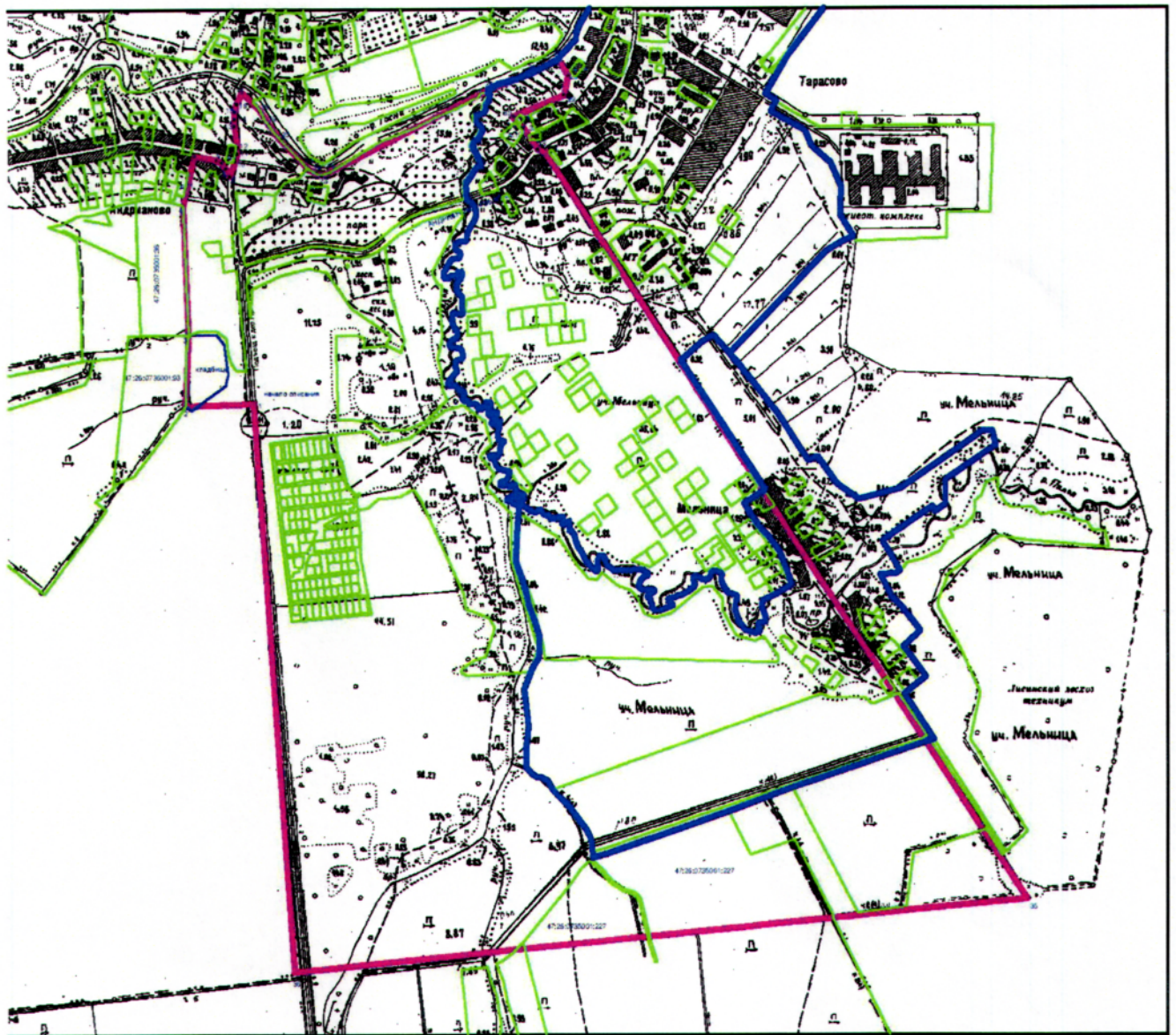
**Ознакомлен:**

Заместитель начальника департамента  
государственной охраны,  
сохранения и использования  
объектов культурного наследия

Г.Е. Лазарева 



**Границы территории  
объекта культурного наследия  
«Парк «Усадьбы Строгановых (Марьино)»**  
расположенного: Ленинградская область, Тосненский район,  
д. Андрианово





**Описание границ территории  
объекта культурного наследия  
«Парк «Усадьбы Строгановых (Марьино)»,  
расположенного: Ленинградская область, Тосненский район,  
д. Андрианово**

Граница зоны усадьбы Марьино берет свое начало от южной границы сельского кладбища, расположенного вдоль автодороги «Подъезд к дер.Примерное» справа.

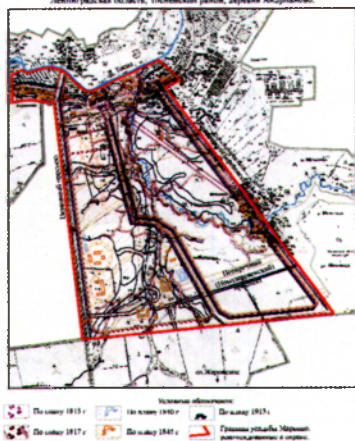

Вдоль южной границы сельского кладбища граница следует в западном направлении до земельного участка с КН 47:26:0735001:93, затем поворачивает на север и далее следует вдоль земельного участка с КН 47:26:0735001:36 до границы земель населенного пункта (частный сектор) дер.Андрианово. Затем с правой стороны земельного участка дома 11 граница следует до основной дороги, проходящей через дер.Андрианово, далее 135 метров по грунтовой дороге в юго-восточном направлении граница следует до границы земельного участка дома 4 и поворачивает в северном направлении до левого берега реки Тосна. Затем вдоль левого берега р.Тосна граница следует в северо-восточном направлении пересекая границу дер.Тарасово до границы земельного участка жилого дома 29, далее в юго-западном направлении граница следует через частный сектор вдоль проезда обходя огороды (самовольные постройки) 58 метров. Затем граница поворачивает в западном направлении и следует по землям населенных пунктов 165 метров (пустырь) и поворачивает между домами 8 и 10 в юго-восточном направлении до автодороги Андрианово-Рублево.

**Координаты поворотных точек границ территории  
объекта культурного наследия  
«Парк «Усадьба Строгановых (Марьино)»**






№ точки	X	Y
1	6577699,03	324717729
2	6577692,25	3246972,94
3	6577898,62	3246982,25
4	6578269,66	3246966,08
5	6578411,28	3247000,05
6	65839	3247066,21
7	6578392,25	3247080,95
8	658374,62	3247094,13
9	6578352,42	3247107,63
10	6578396,43	3247122,69
11	6578419,37	3247128,86
12	6578435,92	3247130,27
13	6578498,41	3247120,82
14	6578519,16	3247119,94
15	6578540,29	3247120,74
16	6578561,76	3247125,88
17	6578596,45	3247143,12
18	6578544,45	3247196,12
19	6578504,69	3247221,35
20	6578458,03	3247258,11
21	6578376,34	3247338,69
22	6578361,12	3247364,8
23	6578356,1	3247382,88
24	6578362,71	3247401,32
25	6578600,33	3247880,61
26	6578649,45	3248012,25
27	6578689,42	3248094,18
28	6578642,56	3248122,96
29	6578585,85	3248111,09
30	6578524,27	3247958,09
31	6578503,3	3247971,1
32	6578491,64	3247987,43
33	6578427,43	3248032
34	6578420,32	3248053,89
35	6576272,57	3249499,27
36	6576063,03	3247298,94



**Перечень предметов охраны  
объекта культурного наследия  
«Усадьба Строгановых (Марьино)»,  
расположенного по адресу: Ленинградская область, Госненский район,  
д.Андрианово**

1	2	3	4
1	Объемно-пространственное и планировочное решение участка (территории)	<ul style="list-style-type: none"> <li>-местоположение границ территории,</li> <li>-сохранившиеся элементы исторической планировки</li> <li>- элементы гидросистемы</li> <li>-ценные старовозрастные деревья, элементы озеленения.</li>   <li>- конфигурация участка</li> <li>-соотношение открытых участков и территорий с крупными старовозрастными зелеными насаждениями</li> </ul>	<p style="text-align: center;"><b>Историко-архитектурный опорный план территории, расположенной по адресу: Ленинградская область, Госненский район, деревня Андрианово.</b></p> 
2	Элементы градостроительной планировки	<ul style="list-style-type: none"> <li>-исторические садово-парковые дорожки на щебеночной основе, их трассировка и габариты;</li> <li>-водоемы.</li> </ul>	
3	Элементы гидросистем	<p><b>Пруды:</b></p> <ul style="list-style-type: none"> <li>Большой пруд – водоем округлой формы с фонтаном в центре;</li> <li>- местоположение</li> <li>-конфигурация</li> </ul>	



		<p>Поверенный ручей – естественный водоем; - местоположение - конфигурация</p> <p>Береговая территория р.Тосна и р.Пяля (рельеф, старовозраст- ные деревья)</p>	 
4	Старовозраст ные деревья	Ценный древостой и элементы озеленения	
5	Видовые коридоры вдоль улиц и планировочн ых направлений	Видовые коридоры вдоль	
		- Церковного проспекта (автодорога «Андреяново – Примерное»);	
		- Поперечного проспекта;	



6

Имущественный исторический состав усадьбы

- Тарасовского проспекта (автодорога «Подъезд к дер.Мельница»);


- восстанавливаемого Среднего проспекта.

- усадебный дом;

- церковь Святой Троицы (местоположение, объемно-пространственное решение, архитектурное решение фасадов);

- каменный колодинский мост (местоположение, объемно-пространственное решение);



		<p>- грот (местоположение, объемно-пространственное решение).</p>	
--	--	---	--

