

АДМИНИСТРАЦИЯ ЛЕНИНГРАДСКОЙ ОБЛАСТИ
КОМИТЕТ ПО КУЛЬТУРЕ ЛЕНИНГРАДСКОЙ ОБЛАСТИ

ПРИКАЗ

«21» марта 2016 г.

№ 01-03/16-24

Санкт-Петербург

Об утверждении границы территории
объекта культурного наследия федерального значения
«Крепость, середина XV в. с церковью XVI-XVII вв.»

В соответствии со статьями 9.1, 33 Федерального закона от 25 июня 2002 года № 73-ФЗ «Об объектах культурного наследия (памятниках истории и культуры) народов Российской Федерации» на основании проекта границ территории приказываю:

1. Утвердить границы территории объекта культурного наследия федерального значения, поставленного на государственную охрану Постановлением Совета Министров РСФСР от 30 августа 1960 года № 1327 «Крепость, середина XV в. с церковью XVI-XVII вв.», местонахождение: Ленинградская область, Ломоносовский район, село Копорье, согласно приложению на 3 листах.

2. Отделу по осуществлению полномочий Российской Федерации в сфере объектов культурного наследия департамента государственной охраны, сохранения и использования объектов культурного наследия комитета по культуре Ленинградской области (Орловой Г. М.) обеспечить внесение сведений о наличии границы территории объекта культурного наследия федерального значения «Крепость, середина XV в. с церковью XVI-XVII вв.» в единый государственный реестр объектов культурного наследия (памятников истории и культуры) народов Российской Федерации.


3. Настоящий приказ вступает в силу со дня его официального опубликования.

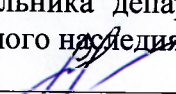
4. Контроль за исполнением настоящего приказа возложить на заместителя начальника департамента государственной охраны, сохранения и использования объектов культурного наследия комитета по культуре Ленинградской области Лазареву Галину Ефимовну.

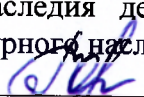
Председатель комитета по культуре
Ленинградской области

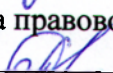
Е.В.Чайковский

Согласовано:

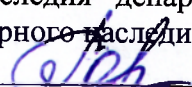
Заместитель начальника департамента государственной охраны, сохранения и использования объектов культурного наследия комитета по культуре Ленинградской области

_____ А.М.Ермаков

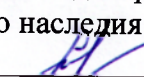
Заместитель начальника департамента государственной охраны, сохранения и использования объектов культурного наследия комитета по культуре Ленинградской области

_____ Г.Е.Лазарева

Начальник отдела по осуществлению полномочий Российской Федерации в сфере объектов культурного наследия департамента государственной охраны, сохранения и использования объектов культурного наследия комитета по культуре Ленинградской области

_____ Г. М. Орлова

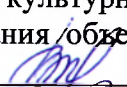
Начальник сектора правового обеспечения

_____ О.А. Лавриненко

Ознакомлен:

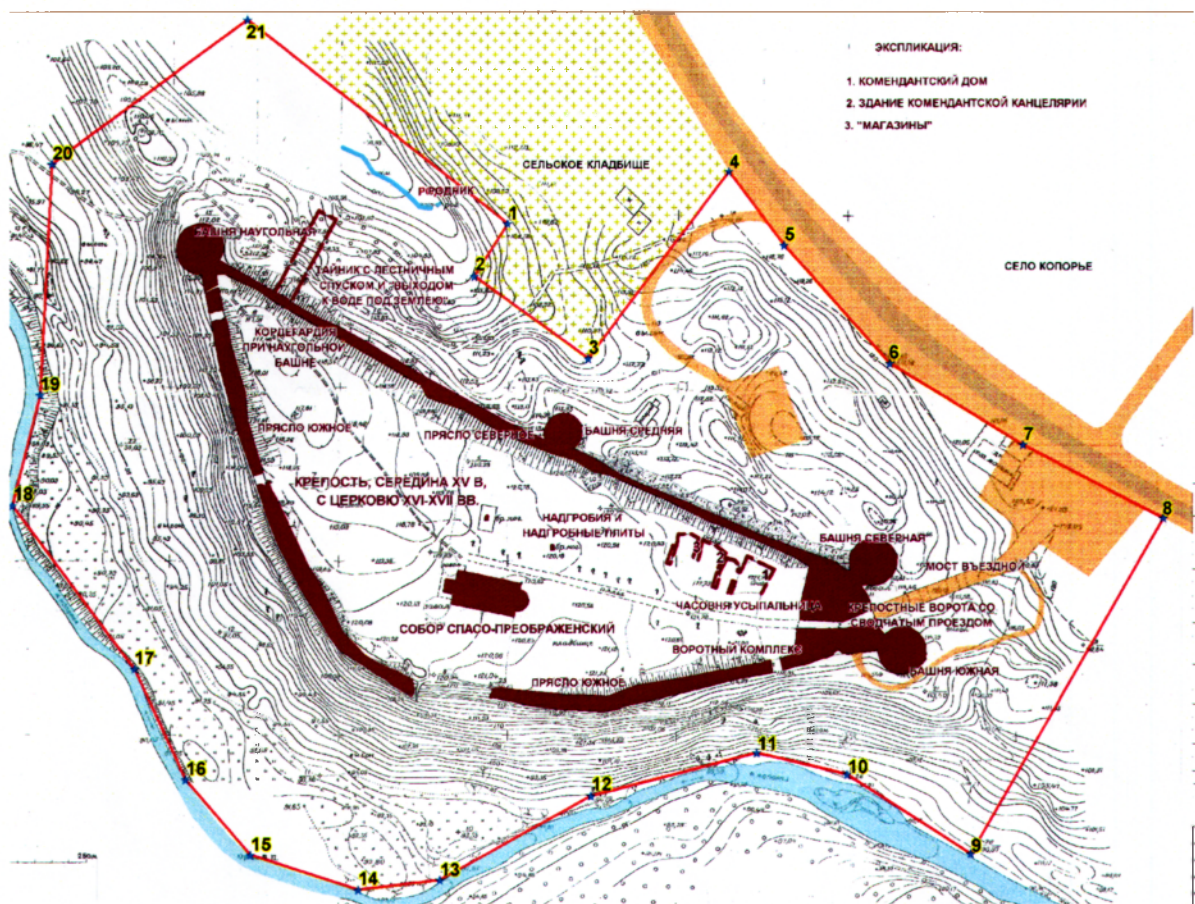
Начальник отдела по осуществлению полномочий Российской Федерации в сфере объектов культурного наследия департамента государственной охраны, сохранения и использования объектов культурного наследия комитета по культуре Ленинградской области

_____ Г. М. Орлова

Заместитель начальника департамента государственной охраны, сохранения и использования объектов культурного наследия комитета по культуре Ленинградской области

_____ Г.Е.Лазарева

Подготовлено:

Главный специалист отдела по осуществлению полномочий Российской Федерации в сфере объектов культурного наследия департамента государственной охраны, сохранения и использования объектов культурного наследия комитета по культуре Ленинградской области

_____ Н.П.Большакова

Граница территории объекта культурного наследия федерального значения
«Крепость, середина XV в. с церковью XVI-XVII вв.»



Координаты характерных точек границ территории
 объекта культурного наследия федерального значения
 «Крепость, середина XV в. с церковью XVI-XVII вв.»

S = 5.059 Га.

Обозначение (номер) характерной точки	Координаты характерных точек в местной системе координат (МСК)	
	X	Y
1	6612386.620	3142179.152
2	6612364.670	3142167.254
3	6612341.418	3142200.373
4	6612395.805	3142247.001
5	6612361.904	3142262.917
6	6612322.435	3142278.673
7	6612304.428	3142323.209
8	6612281.015	3142361.957
9	6612182.726	3142291.533
10	6612200.408	3142258.250
11	6612201.058	3142235.740
12	6612208.091	3142185.254
13	6612187.281	3142133.962
14	6612188.176	3142103.010
15	6612200.210	3142072.381
16	6612205.942	3142066.915
17	6612256.387	3142057.111
18	6612313.053	3142024.959
19	6612346.140	3142037.181
20	6612412.641	3142050.371
21	6612422.149	3142106.965
1	6612386.620	3142179.152

Описание границ территории
объекта культурного наследия федерального значения
«Крепость, середина XV в. с церковью XVI-XVII вв.»

От точки 1, расположенной севернее Наугольной башни, на юго-запад в сторону р. Копорка до точки 2 – 18,6 м, от точки 2 на юго-восток вдоль границы сельского кладбища к точке 3 – 40,6 м, от точки 3 до точки 4 на северо-восток вдоль границы сельского кладбища – 69,6 м, от точки 4 до точки 5 на юго-восток вдоль дороги – 26,7 м, от точки 5 до точки 6 на юго-восток вдоль дороги – 45,6 м, от точки 6 до точки 7 на юго-восток вдоль дороги – 45,2 м, от точки 7 до точки 8 на юго-восток вдоль дороги – 45,9 м, от точки 8 до точки 9 на юго-запад в сторону р. Копорка – 114,8 м, от точки 9 до точки 10 вдоль берега реки на северо-запад – 42,6 м. От точки 10 до точки 11 вдоль берега реки на запад – 27,1 м, от точки 11 до точки 12 вдоль берега реки на юго-запад – 50,8 м, от точки 12 до точки 13 вдоль берега реки на юго-запад – 51,6 м, от точки 13 до точки 14 на юго-запад – 24,3 м, от точки 14 до точки 15 вдоль берега реки на северо-запад – 32,9 м, от точки 15 до точки 16 вдоль берега реки на северо-запад – 28,6 м, от точки 16 до точки 17 вдоль берега реки на северо-запад – 35,4 м, от точки 17 до точки 18 вдоль берега реки на северо-запад – 59,1 м, от точки 18 к точке 19 на северо-восток – 33,4 м, от точки 19 до точки 20 строго на север – 67,6 м, от точки 20 к точке 21 на северо-восток по границе кладбища – 72,1 м, от точки 21 обратно к точке 1 на юго-восток по границе кладбища – 95,7 м.

Границы территории памятника зафиксированы характерными точками, которые даны в местной системе координат.