



АДМИНИСТРАЦИЯ ЛЕНИНГРАДСКОЙ ОБЛАСТИ  
КОМИТЕТ ПО КУЛЬТУРЕ ЛЕНИНГРАДСКОЙ ОБЛАСТИ

ПРИКАЗ

«13» марта 2017 г.

№ 01-03/17-25

Санкт-Петербург

**Об установлении границ территории  
объекта культурного наследия федерального значения  
«Столбы верстовые», XVIII в.**

В соответствии со статьями 9.1, 33 Федерального закона от 25 июня 2002 года № 73-ФЗ «Об объектах культурного наследия (памятниках истории и культуры) народов Российской Федерации», на основании проекта границ территории, разработанного в рамках проектирования объединенной зоны охраны объектов культурного наследия г. Гатчины в соответствии с государственным контрактом от 19.05.2016 г. № 6, приказываю:

1. Установить границы территории объекта культурного наследия федерального значения «Столбы верстовые», XVIII в., поставленного на государственную охрану Постановлением Совета Министров РСФСР от 30 августа 1960 года № 1327, расположенного по адресу (местонахождение): Ленинградская область, Гатчинский район, г. Гатчина: Пушкинское шоссе, верстовой столб № 1, 43 километр; проспект 25 Октября, верстовой столб № 2, 44 километр; проспект 25 Октября, верстовой столб № 3, 45 километр, согласно приложению 1 к настоящему приказу.

2. Отделу по осуществлению полномочий Российской Федерации в сфере объектов культурного наследия департамента государственной охраны, сохранения и использования объектов культурного наследия комитета по культуре Ленинградской области обеспечить

внесение сведений о границах территории объекта культурного наследия федерального значения «Столбы верстовые», XVIII в. в единый государственный реестр объектов культурного наследия (памятников истории и культуры) народов Российской Федерации;

направление в орган регистрации прав копии настоящего приказа для внесения сведений о границах территории указанного объекта культурного наследия в Единый государственный реестр недвижимости в соответствии с Федеральным законом от 13 июля 2015 года № 218-ФЗ «О государственной регистрации недвижимости».

3. Отделу взаимодействия с муниципальными образованиями, информатизации и организационной работы обеспечить размещение настоящего приказа на сайте комитета по культуре Ленинградской области в информационно-телекоммуникационной сети «Интернет».

4. Настоящий приказ вступает в силу со дня его официального опубликования.

5. Контроль за исполнением настоящего приказа возложить на заместителя начальника департамента государственной охраны, сохранения и использования объектов культурного наследия комитета по культуре Ленинградской области.

Председатель комитета по культуре  
Ленинградской области

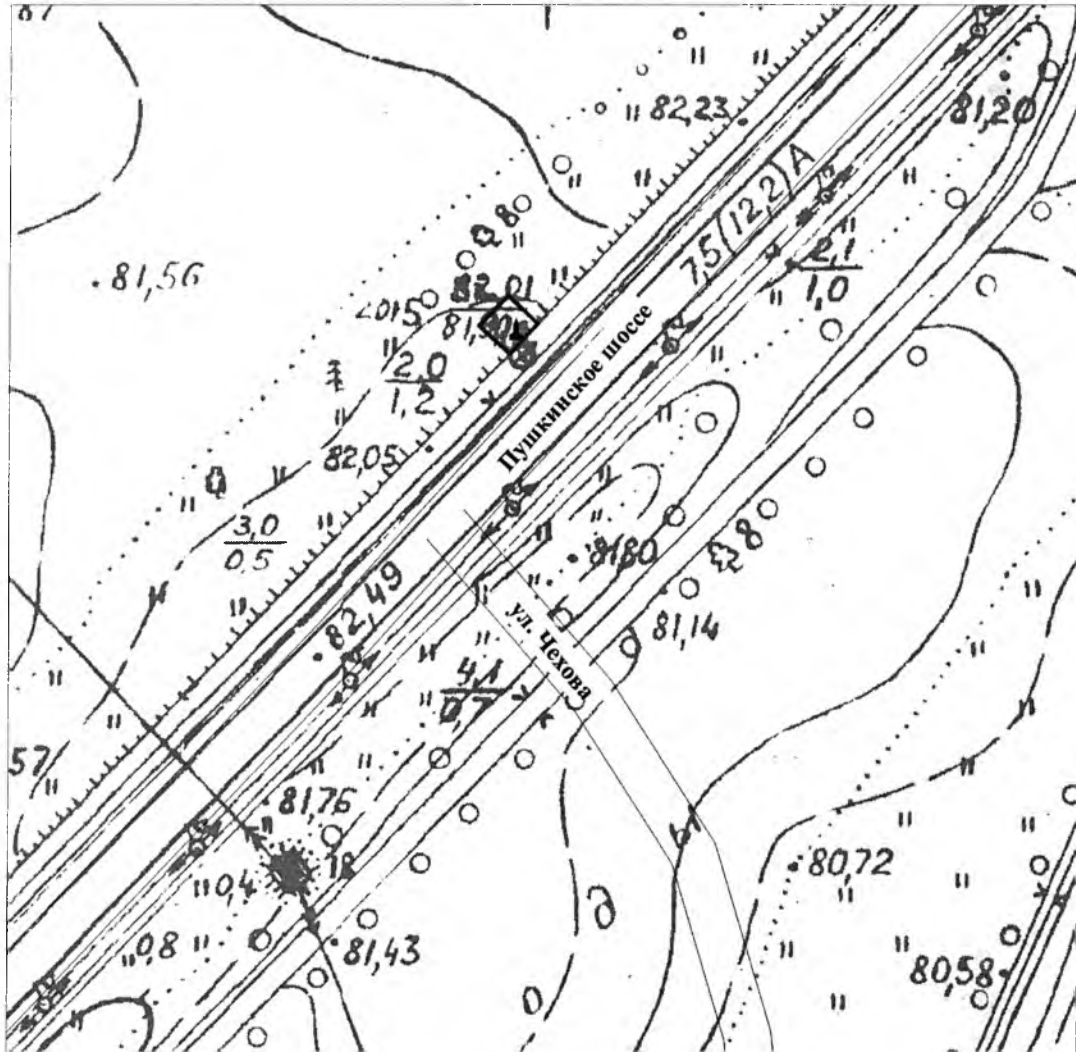


Е.В. Чайковский

План границ территории  
объекта культурного наследия федерального значения  
«Столбы верстовые», XVIII в.

Ленинградская область, Гатчинский район, г. Гатчина, Пушкинское шоссе,  
верстовой столб № 1, 43 километр

1. Схема границ территории объекта культурного наследия



масштаб 1 : 1 000

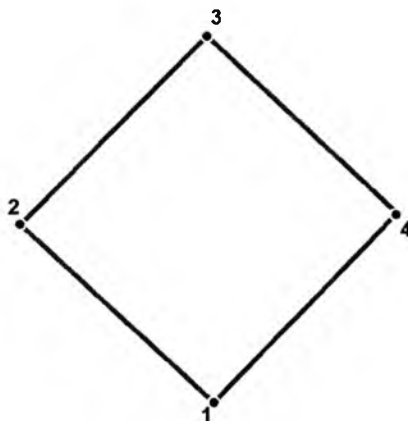
УСЛОВНЫЕ ОБОЗНАЧЕНИЯ

- Граница территории объекта культурного наследия
- ▲ Объект культурного наследия федерального значения

## 2. Описание границ территории объекта культурного наследия:

Граница территории объекта культурного наследия «Столб верстовой» от точки 1 до точки 2 проходит на северо-запад по прямой на расстоянии 25 метров от перекрестка Пушкинского шоссе с улицей Чехова, от точки 2 до точки 3 проходит на северо-восток по прямой параллельно Пушкинскому шоссе на расстоянии 7 метров от него, от точки 3 до точки 4 проходит на юго-восток по прямой параллельно западной границе территории на расстоянии 7 метров от нее, от точки 4 до точки 1 проходит на юго-запад вдоль откоса Пушкинского шоссе.

## 3. План поворотных точек границ территории объекта культурного наследия:



### УСЛОВНЫЕ ОБОЗНАЧЕНИЯ

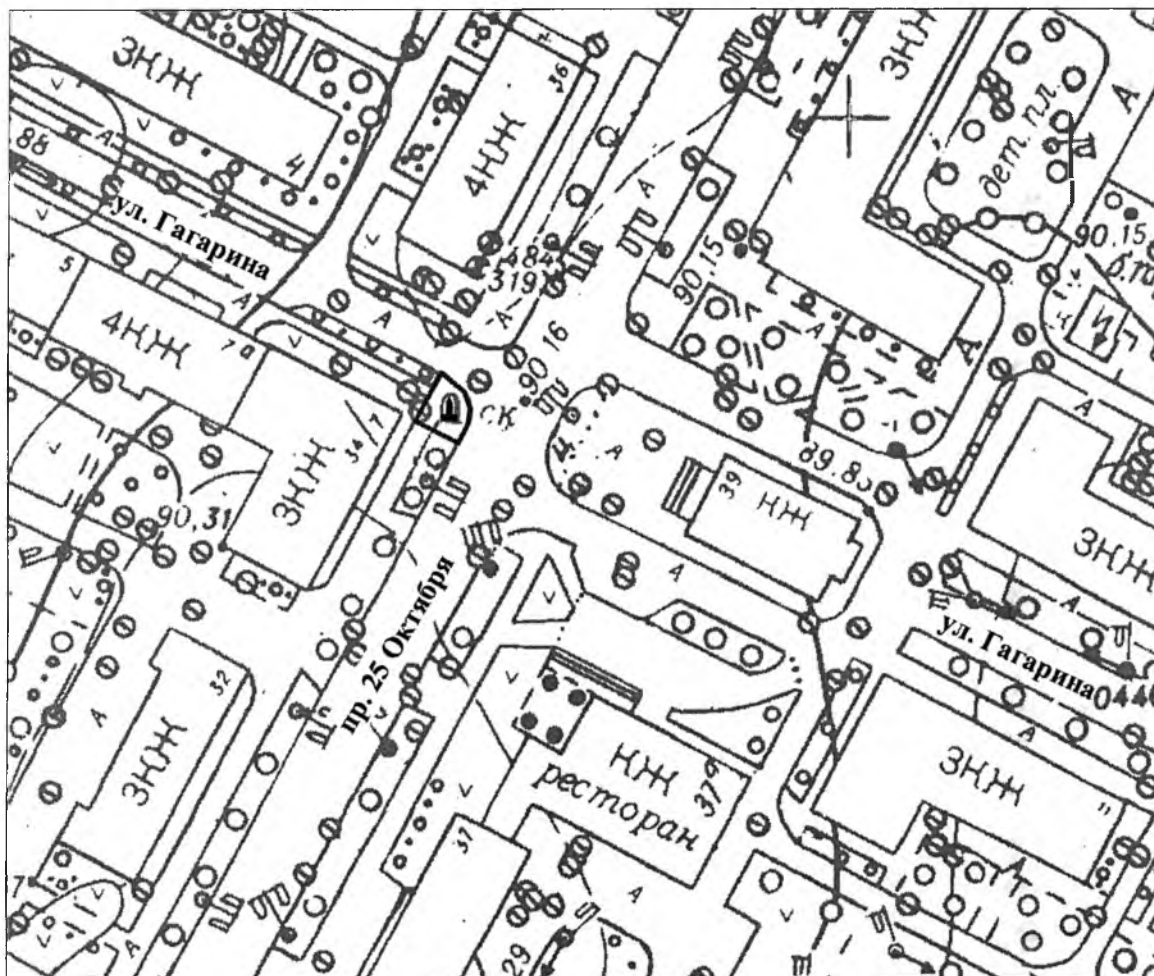
- Граница территории объекта культурного наследия
- 1 Номер поворотной точки

## 4. Координаты поворотных точек границ территории объекта культурного наследия:

| Номер поворотной точки | Координаты поворотных точек в МСК (метры) |           |
|------------------------|---|-----------|
|                        | X   | Y         |
| 1                      | 2   | 3         |
| 1                      | 55339.24                                  | 104593.68 |
| 2                      | 55344.02                                  | 104588.56 |
| 3                      | 55349.03                                  | 104593.46 |
| 4                      | 55344.25                                  | 104598.46 |

Ленинградская область, Гатчинский район, г. Гатчина, проспект 25 Октября,  
верстовой столб № 2, 44 километр

1. Схема границ территории объекта культурного наследия



масштаб 1 : 1 000

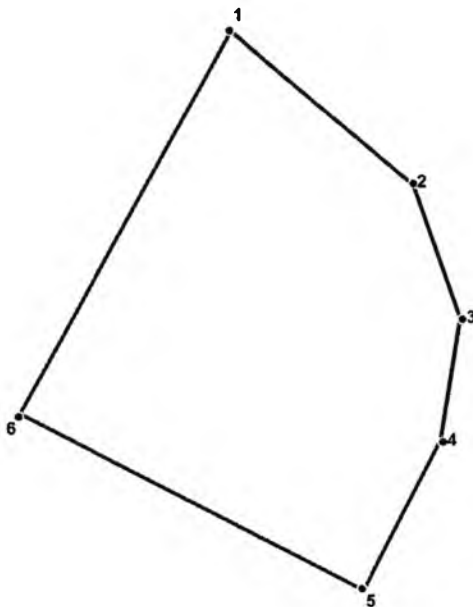
УСЛОВНЫЕ ОБОЗНАЧЕНИЯ

- Граница территории объекта культурного наследия
- ↓ Объект культурного наследия федерального значения

## 2. Описание границ территории объекта культурного наследия:

Граница территории объекта культурного наследия «Столб верстовой» от точки 1 до точки 5 проходит на юго-восток по границе дорожного полотна перекрестка проспекта 25 Октября с улицей Гагарина, от точки 5 до точки 6 проходит северо-запад по прямой, от точки 6 до точки 1 проходит на северо-восток по прямой в створе с западной стороной тротуара проспекта 25 Октября.

## 3. План поворотных точек границ территории объекта культурного наследия:



### УСЛОВНЫЕ ОБОЗНАЧЕНИЯ

- Граница территории объекта культурного наследия
- 1 Номер поворотной точки

## 4. Координаты поворотных точек границ территории объекта культурного наследия:

| Номер поворотной точки | Координаты поворотных точек в МСК (метры) |           |
|------------------------|---|-----------|
|                        | X   | Y         |
| 1                      | 2   | 3         |
| 1                      | 53763.39                                  | 103141.25 |
| 2                      | 53760.61                                  | 103144.59 |
| 3                      | 53758.16                                  | 103145.48 |
| 4                      | 53755.94                                  | 103145.14 |
| 5                      | 53753.27                                  | 103143.70 |
| 6                      | 53756.38                                  | 103137.47 |

1. Схема границ территории объекта культурного наследия



масштаб 1 : 1 000

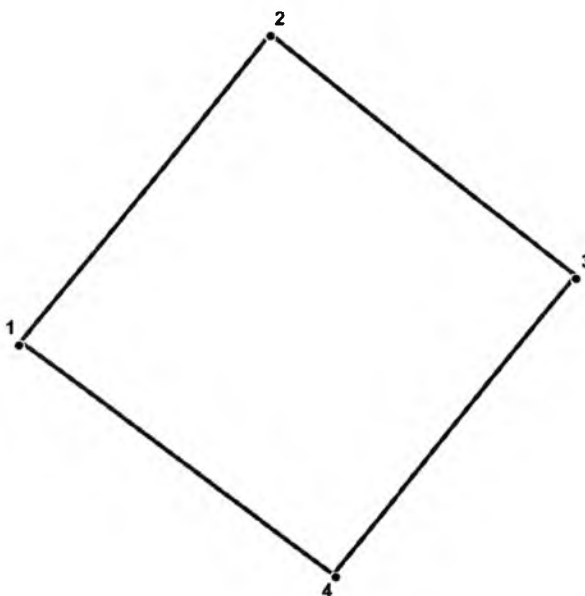
УСЛОВНЫЕ ОБОЗНАЧЕНИЯ

- Граница территории объекта культурного наследия
- ▲ Объект культурного наследия федерального значения

## 2. Описание границ территории объекта культурного наследия:

Граница территории объекта культурного наследия «Столб верстовой» от точки 1 до точки 2 совпадает с границей объекта культурного наследия «Ансамбль Гатчинского дворца и парка», от точки 2 до точки 3 проходит на юго-восток по прямой, от точки 3 до точки 4 проходит на юго-запад вдоль поребрика проспекта 25 Октября, от точки 4 до точки 1 проходит на северо-запад по прямой.

## 3. План поворотных точек границ территории объекта культурного наследия:



### УСЛОВНЫЕ ОБОЗНАЧЕНИЯ

- Граница территории объекта культурного наследия
- 1 Номер поворотной точки

## 4. Координаты поворотных точек границ территории объекта культурного наследия:

| Номер поворотной точки | Координаты поворотных точек в МСК (метры) |           |
|------------------------|---|-----------|
|                        | X   | Y         |
| 1                      | 2   | 3         |
| 1                      | 52802.55                                  | 102700.14 |
| 2                      | 52808.22                                  | 102704.70 |
| 3                      | 52803.78                                  | 102710.26 |
| 4                      | 52798.33                                  | 102705.92 |