



АДМИНИСТРАЦИЯ ЛЕНИНГРАДСКОЙ ОБЛАСТИ  
КОМИТЕТ ПО КУЛЬТУРЕ ЛЕНИНГРАДСКОЙ ОБЛАСТИ

---

**ПРИКАЗ**

«4 сентября 2017 г.

№ 01-03/17-73  
г. Санкт-Петербург

**Об установлении границ территории объекта культурного наследия регионального значения «Здание реального училища», 1903 г., арх. Л.М. Харламов, «В этой школе учились Герои Советского Союза: генерал-майор авиации Сандалов В.А. и летчик Ширяев В.А., повторивший подвиг Николая Гастелло в боях за Калмыкию в 1942 г. Здесь учились также вице-адмирал Крупский М.А. и знаменитый полярный летчик Чухносский Б.Г. На здании школы установлены четыре памятных доски названным выше лицам.», местонахождение: Ленинградская область, г. Гатчина, Чкалова ул., д. 2, средняя школа № 4**

В соответствии со ст. ст. 3.1, 9.2, 33 Федерального закона от 25 июня 2002 года № 73-ФЗ «Об объектах культурного наследия (памятниках истории и культуры) народов Российской Федерации», ст. 4 Областного закона Ленинградской области от 25 декабря 2015 года № 140-оз «О государственной охране, сохранении, использовании и популяризации объектов культурного наследия (памятников истории и культуры) народов Российской Федерации, расположенных на территории Ленинградской области»

п р и к а з ы в а ю:

1. Установить границы территории объекта культурного наследия регионального значения, поставленного на государственную охрану решениями Исполнительного комитета Ленинградского областного Совета народных депутатов от 16 мая 1988 года № 189, от 05 декабря 1988 № 963, «Здание реального училища», 1903 г., арх. Л.М. Харламов, «В этой школе учились Герои Советского Союза: генерал-майор авиации Сандалов В.А. и летчик Ширяев В.А., повторивший подвиг Николая Гастелло в боях за Калмыкию в 1942 г. Здесь учились также вице-адмирал Крупский М.А. и знаменитый полярный летчик Чухносский Б.Г. На здании школы установлены четыре памятных доски названным выше лицам.», расположенного по адресу: Ленинградская область, г. Гатчина, Чкалова ул., д. 2, средняя школа № 4, согласно приложению 1 к настоящему приказу.

2. Отделу по осуществлению полномочий Ленинградской области в сфере объектов культурного наследия департамента государственной охраны, сохранения и использования объектов культурного наследия комитета по культуре Ленинградской области обеспечить:

внесение сведений о границах территории объекта культурного наследия регионального значения «Здание реального училища», 1903 г., арх. Л.М. Харламов, «В этой школе учились Герои Советского Союза: генерал-майор авиации Сандалов В.А. и летчик Ширяев В.А., повторивший подвиг Николая Гастелло в боях за Калмыкию в 1942 г. Здесь учились также вице-адмирал Крупский М.А. и знаменитый полярный летчик Чухносский Б.Г. На здании школы установлены четыре памятных доски названным выше лицам.», в Единый государственный реестр объектов культурного наследия (памятников истории и культуры) народов Российской Федерации;


направить в федеральный орган исполнительной власти, уполномоченный Правительством Российской Федерации на осуществление государственного кадастрового учета, государственной регистрации прав, ведение Единого государственного реестра недвижимости и предоставление сведений, содержащихся в Едином государственном реестре недвижимости, его территориальные органы, копию настоящего приказа для внесения сведений о границах территории объекта культурного наследия регионального значения «Здание реального училища», 1903 г., арх. Л.М. Харламов, «В этой школе учились Герои Советского Союза: генерал-майор авиации Сандалов В.А. и летчик Ширяев В.А., повторивший подвиг Николая Гастелло в боях за Калмыкию в 1942 г. Здесь учились также вице-адмирал Крупский М.А. и знаменитый полярный летчик Чухносский Б.Г. На здании школы установлены четыре памятных доски названным выше лицам.», расположенного по адресу: Ленинградская область, г. Гатчина, Чкалова ул., д. 2, средняя школа № 4, в Единый государственный реестр недвижимости в соответствии с Федеральным законом от 13 июля 2015 года № 218-ФЗ «О государственной регистрации недвижимости».

3. Отделу взаимодействия с муниципальными образованиями, информатизации и организационной работы комитета по культуре Ленинградской области обеспечить размещение настоящего приказа на сайте комитета по культуре Ленинградской области в информационно-телекоммуникационной сети «Интернет».

4. Контроль за исполнением настоящего приказа возложить на заместителя начальника департамента государственной охраны, сохранения и использования объектов культурного наследия комитета по культуре Ленинградской области.

5. Настоящий приказ вступает в силу со дня его официального опубликования.

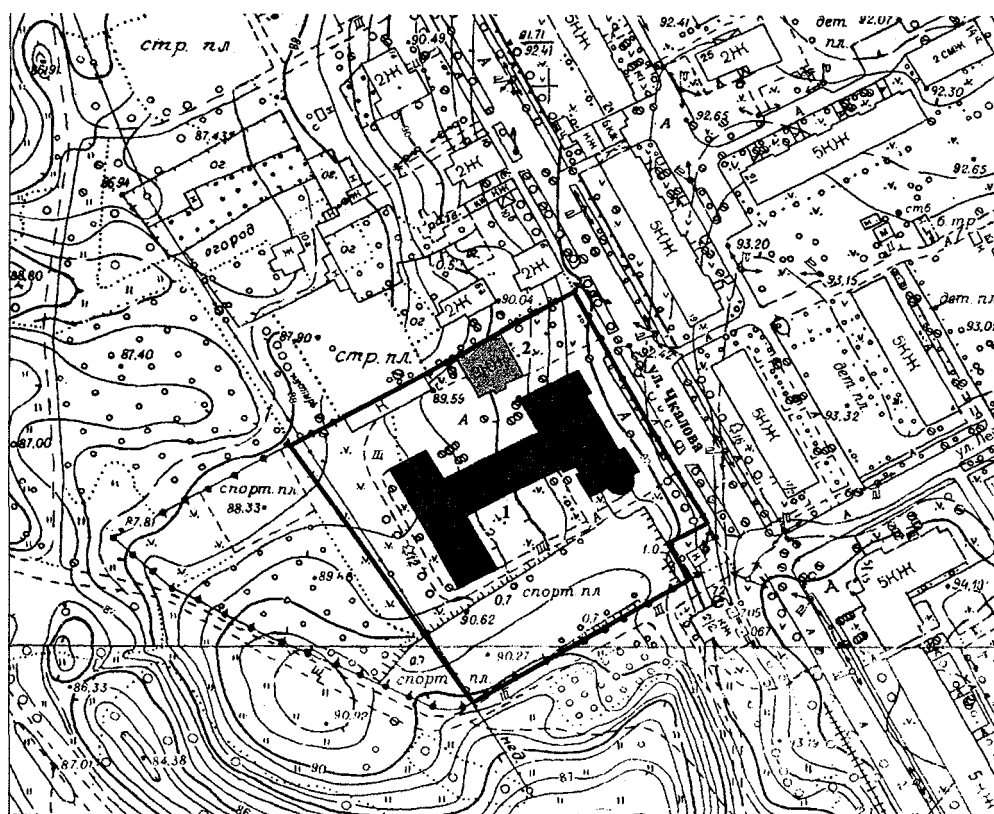
Председатель  
комитета по культуре



Е.В. Чайковский

**План границ территории объекта культурного наследия регионального значения «Здание реального училища», 1903 г., арх. Л.М. Харламов, «В этой школе учились Герои Советского Союза: генерал-майор авиации Сандалов В.А. и летчик Ширяев В.А., повторивший подвиг Николая Гастелло в боях за Калмыкию в 1942 г. Здесь учились также вице-адмирал Крупский М.А. и знаменитый полярный летчик Чухносский Б.Г. На здании школы установлены четыре памятных доски названным выше лицам.», местонахождение: Ленинградская область, г. Гатчина, Чкалова ул., д. 2, средняя школа № 4**

1. Схема границ территории объекта культурного наследия



масштаб 1 : 2 000

УСЛОВНЫЕ ОБОЗНАЧЕНИЯ

- Граница территории объекта культурного наследия
- Объект культурного наследия регионального значения
- ▨ Выявленный объект культурного наследия

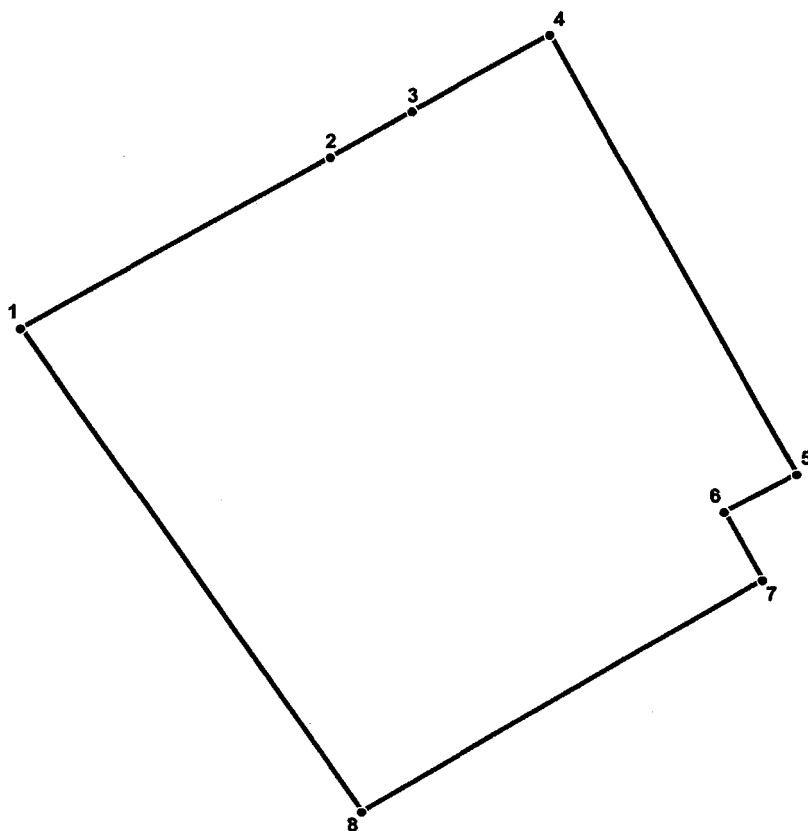
ЭКСПЛИКАЦИЯ

1. Здание реального училища. Адрес: г. Гатчина, ул. Чкалова, 2
2. Флигель (дом для служащих). Адрес: г. Гатчина, ул. Чкалова, 4

## 2. Описание границ территории объекта культурного наследия

Границы территории объекта культурного наследия «Здание реального училища», 1903 г., арх. Л.М. Харламов, «В этой школе учились Герои Советского Союза: генерал-майор авиации Сандалов В.А. и летчик Ширяев В.А., повторивший подвиг Николая Гастелло в боях за Калмыкию в 1942 г. Здесь учились также вице-адмирал Крупский М.А. и знаменитый полярный летчик Чухносский Б.Г. На здании школы установлены четыре памятных доски названным выше лицам.» от точки 1 до точки 2 проходит на северо-восток вдоль ограды, от точки 2 до точки 3 проходит вдоль северной стороны выявленного объекта культурного наследия «Флигель (дом для служащих)», от точки 3 до точки 4 проходит на северо-восток вдоль ограды, от точки 4 до точки 5 проходит на юго-восток вдоль ограды, от точки 5 до точки 7 совпадает с границей земельного участка с кадастровым номером 47:25:0102012:35, от точки 7 до точки 8 совпадает с границей территории объекта культурного наследия «Приоратский парк», от точки 8 до точки 1 совпадает с границей территории объекта культурного наследия «Приоратский парк».

## 3. План поворотных точек границ территории объекта культурного наследия



### УСЛОВНЫЕ ОБОЗНАЧЕНИЯ

— Граница территории объекта культурного наследия

• 1 Номер поворотной точки

4. Координаты поворотных точек границ территории  
объекта культурного наследия

Номер поворотной точки	Координаты поворотных точек в МСК (метры)	
	X	Y
1	2	3
1	52071.23	103113.34
2	52103.47	103168.94
3	52112.14	103183.73
4	52126.38	103208.64
5	52043.83	103253.42
6	52036.77	103240.29
7	52024.01	103247.30
8	51980.16	103175.06