

АДМИНИСТРАЦИЯ ЛЕНИНГРАДСКОЙ ОБЛАСТИ  
КОМИТЕТ ПО КУЛЬТУРЕ ЛЕНИНГРАДСКОЙ ОБЛАСТИ

**ПРИКАЗ**

«4» сентября 2017 г.

№ 01-03/17-79

г. Санкт-Петербург

**Об установлении границ территории объекта культурного наследия  
регионального значения «Ингебургские ворота», 1795 г., арх. В. Бренна,  
местонахождение: Ленинградская область, г. Гатчина, 25-го Октября пр.  
(угол ул. Рошинской)**

В соответствии со ст. ст. 3.1, 9.2, 33 Федерального закона от 25 июня 2002 года № 73-ФЗ «Об объектах культурного наследия (памятниках истории и культуры) народов Российской Федерации», ст. 4 Областного закона Ленинградской области от 25 декабря 2015 года № 140-оз «О государственной охране, сохранении, использовании и популяризации объектов культурного наследия (памятников истории и культуры) народов Российской Федерации, расположенных на территории Ленинградской области»

п р и к а з ы в а ю:

1. Установить границы территории объекта культурного наследия регионального значения, поставленного на государственную охрану постановлением Совета Министров РСФСР от 30.08.1960 № 1327, «Ингебургские ворота», 1795 г., арх. В. Бренна, расположенного по адресу: Ленинградская область, г. Гатчина, 25-го Октября пр. (угол ул. Рошинской), согласно приложению 1 к настоящему приказу.

2. Отделу по осуществлению полномочий Ленинградской области в сфере объектов культурного наследия департамента государственной охраны, сохранения и использования объектов культурного наследия комитета по культуре Ленинградской области обеспечить:

внесение сведений о границах территории объекта культурного наследия регионального значения «Ингебургские ворота», 1795 г., арх. В. Бренна, в Единый государственный реестр объектов культурного наследия (памятников истории и культуры) народов Российской Федерации;

направить в федеральный орган исполнительной власти, уполномоченный Правительством Российской Федерации на осуществление государственного


кадастрового учета, государственной регистрации прав, ведение Единого государственного реестра недвижимости и предоставление сведений, содержащихся в Едином государственном реестре недвижимости, его территориальные органы, копию настоящего приказа для внесения сведений о границах территории объекта культурного наследия регионального значения «Ингебургские ворота», 1795 г., арх. В. Бренна, расположенного по адресу: Ленинградская область, г. Гатчина, 25-го Октября пр. (угол ул. Роцинской), в Единый государственный реестр недвижимости в соответствии с Федеральным законом от 13 июля 2015 года № 218-ФЗ «О государственной регистрации недвижимости».

3. Отделу взаимодействия с муниципальными образованиями, информатизации и организационной работы комитета по культуре Ленинградской области обеспечить размещение настоящего приказа на сайте комитета по культуре Ленинградской области в информационно-телекоммуникационной сети «Интернет».

4. Контроль за исполнением настоящего приказа возложить на заместителя начальника департамента государственной охраны, сохранения и использования объектов культурного наследия комитета по культуре Ленинградской области.

5. Настоящий приказ вступает в силу со дня его официального опубликования.

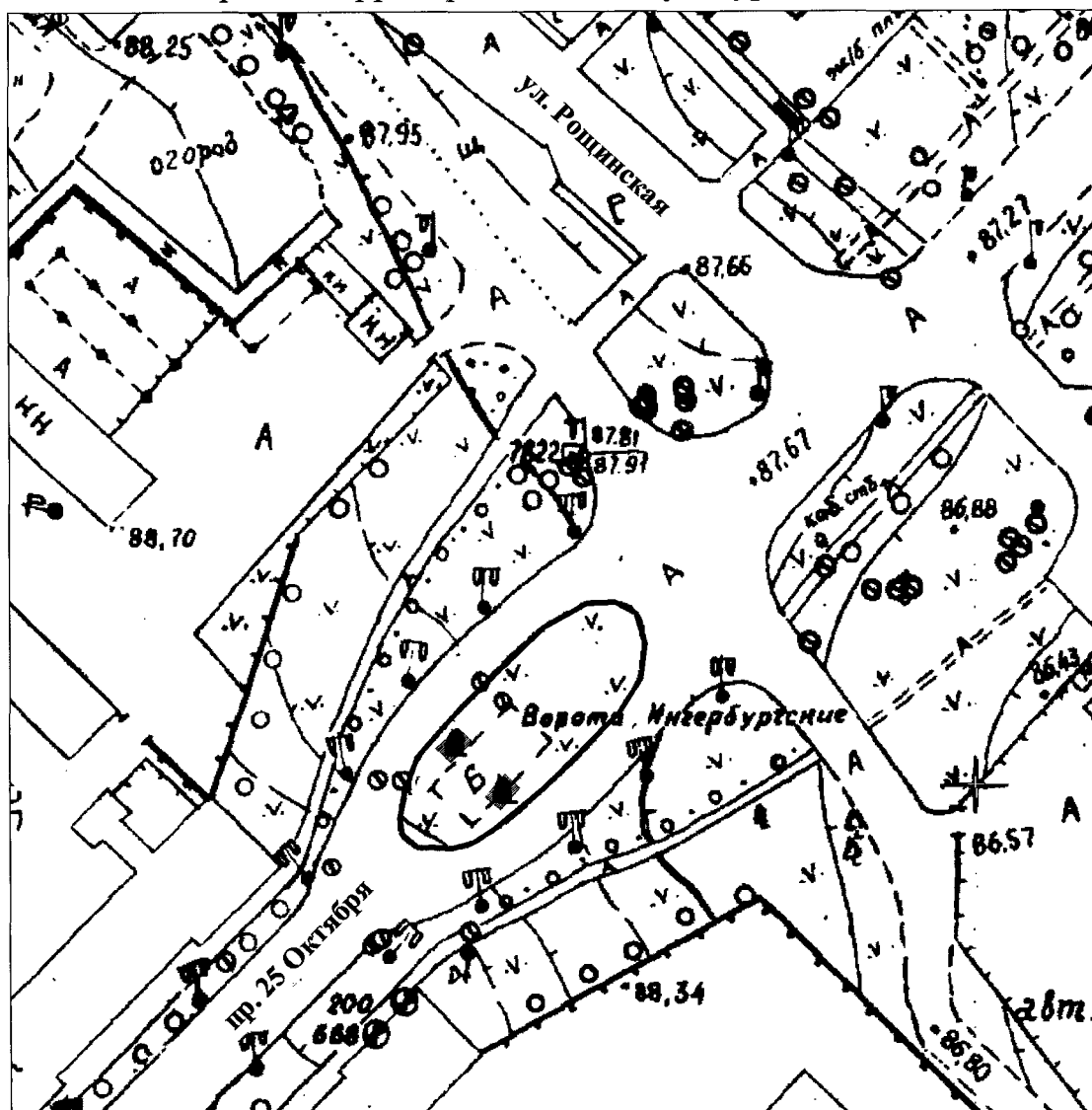
Председатель  
комитета по культуре



Е.В. Чайковский



**План границ территории объекта культурного наследия регионального значения «Ингебургские ворота», 1795 г., арх. В. Бренна, местонахождение: Ленинградская область, г. Гатчина, 25-го Октября пр. (угол ул. Рошинской)**

1. Схема границ территории объекта культурного наследия



масштаб 1 : 1 000

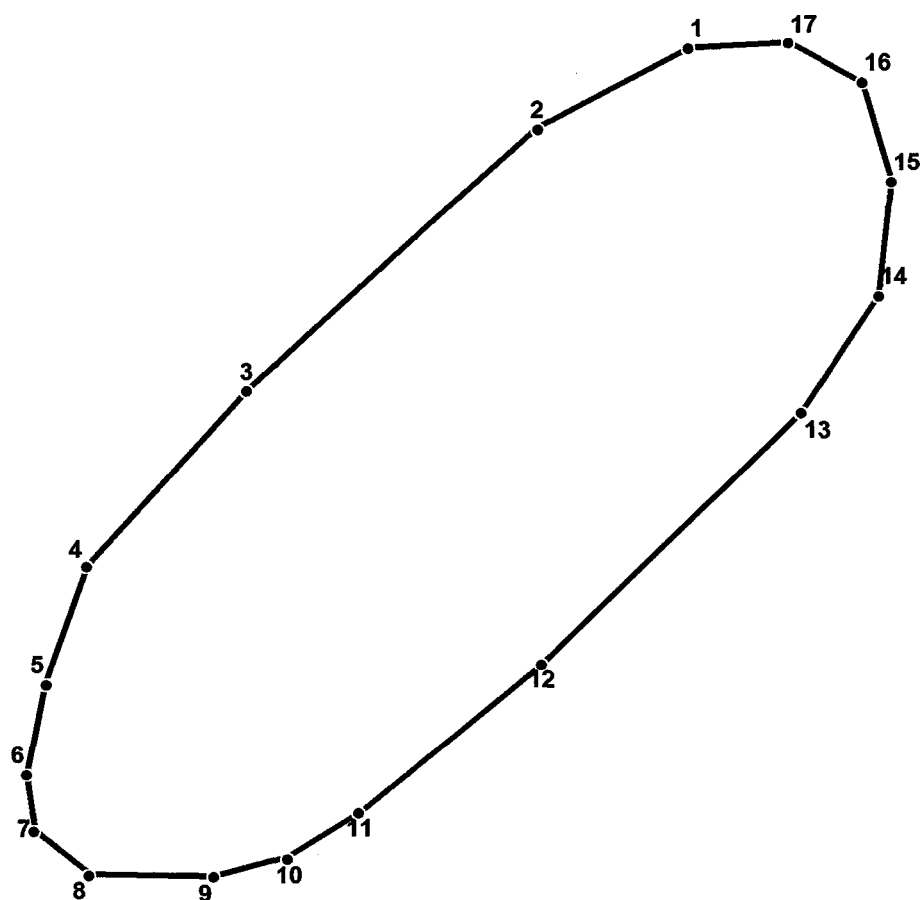
**УСЛОВНЫЕ ОБОЗНАЧЕНИЯ**

-  Граница территории объекта культурного наследия
-  Объекты культурного наследия регионального значения

## 2. Описание границ территории объекта культурного наследия

Границы территории объекта культурного наследия «Ингебургские ворота» от точки 1 до точки 17 проходят по границам дорожного полотна проспекта 25 Октября.

## 3. План поворотных точек границ территории объекта культурного наследия



### УСЛОВНЫЕ ОБОЗНАЧЕНИЯ

- Граница территории объекта культурного наследия
- 1 Номер поворотной точки

4. Координаты поворотных точек границ территории  
объекта культурного наследия

Номер поворотной точки	Координаты поворотных точек в МСК (метры)	
	X	Y
1	2	3
1	54229.07	103536.55
2	54225.18	103529.54
3	54212.62	103515.87
4	54204.17	103508.42
5	54198.49	103506.53
6	54194.16	103505.64
7	54191.38	103505.97
8	54189.27	103508.53
9	54189.15	103514.31
10	54190.04	103517.76
11	54192.27	103521.09
12	54199.38	103529.66
13	54211.50	103541.78
14	54217.06	103545.45
15	54222.62	103546.00
16	54227.41	103544.67
17	54229.30	103541.22