



АДМИНИСТРАЦИЯ ЛЕНИНГРАДСКОЙ ОБЛАСТИ  
КОМИТЕТ ПО КУЛЬТУРЕ ЛЕНИНГРАДСКОЙ ОБЛАСТИ

**ПРИКАЗ**

«4 сентября» 2017 г.

№ 01-03/14-80

г. Санкт-Петербург

**Об установлении границ территории объекта культурного наследия  
регионального значения «Жилой дом», 1840-е гг., арх. А.М. Байков,  
местонахождение: Ленинградская область, г. Гатчина,  
25-го Октября пр., д. 6**

В соответствии со ст. ст. 3.1, 9.2, 33 Федерального закона от 25 июня 2002 года № 73-ФЗ «Об объектах культурного наследия (памятниках истории и культуры) народов Российской Федерации», ст. 4 Областного закона Ленинградской области от 25 декабря 2015 года № 140-оз «О государственной охране, сохранении, использовании и популяризации объектов культурного наследия (памятников истории и культуры) народов Российской Федерации, расположенных на территории Ленинградской области»

п р и к а з ы в а ю:

1. Установить границы территории объекта культурного наследия регионального значения, поставленного на государственную охрану решением Исполнительного комитета Ленинградского городского Совета народных депутатов от 05 декабря 1988 года № 963, «Жилой дом», 1840-е гг., арх. А.М. Байков, расположенного по адресу: Ленинградская область, г. Гатчина, 25-го Октября пр., д. 6, согласно приложению 1 к настоящему приказу.

2. Отделу по осуществлению полномочий Ленинградской области в сфере объектов культурного наследия департамента государственной охраны, сохранения и использования объектов культурного наследия комитета по культуре Ленинградской области обеспечить:

внесение сведений о границах территории объекта культурного наследия регионального значения «Жилой дом», 1840-е гг., арх. А.М. Байков, в Единый государственный реестр объектов культурного наследия (памятников истории и культуры) народов Российской Федерации;


направить в федеральный орган исполнительной власти, уполномоченный Правительством Российской Федерации на осуществление государственного кадастрового учета, государственной регистрации прав, ведение Единого государственного реестра недвижимости и предоставление сведений, содержащихся в Едином государственном реестре недвижимости, его территориальные органы, копию настоящего приказа для внесения сведений о границах территории объекта культурного наследия регионального значения «Жилой дом», 1840-е гг., арх. А.М. Байков, расположенного по адресу: Ленинградская область, г. Гатчина, 25-го Октября пр., д. 6, в Единый государственный реестр недвижимости в соответствии с Федеральным законом от 13 июля 2015 года № 218-ФЗ «О государственной регистрации недвижимости».

3. Отделу взаимодействия с муниципальными образованиями, информатизации и организационной работы комитета по культуре Ленинградской области обеспечить размещение настоящего приказа на сайте комитета по культуре Ленинградской области в информационно-телекоммуникационной сети «Интернет».

4. Контроль за исполнением настоящего приказа возложить на заместителя начальника департамента государственной охраны, сохранения и использования объектов культурного наследия комитета по культуре Ленинградской области.

5. Настоящий приказ вступает в силу со дня его официального опубликования.

Председатель  
комитета по культуре

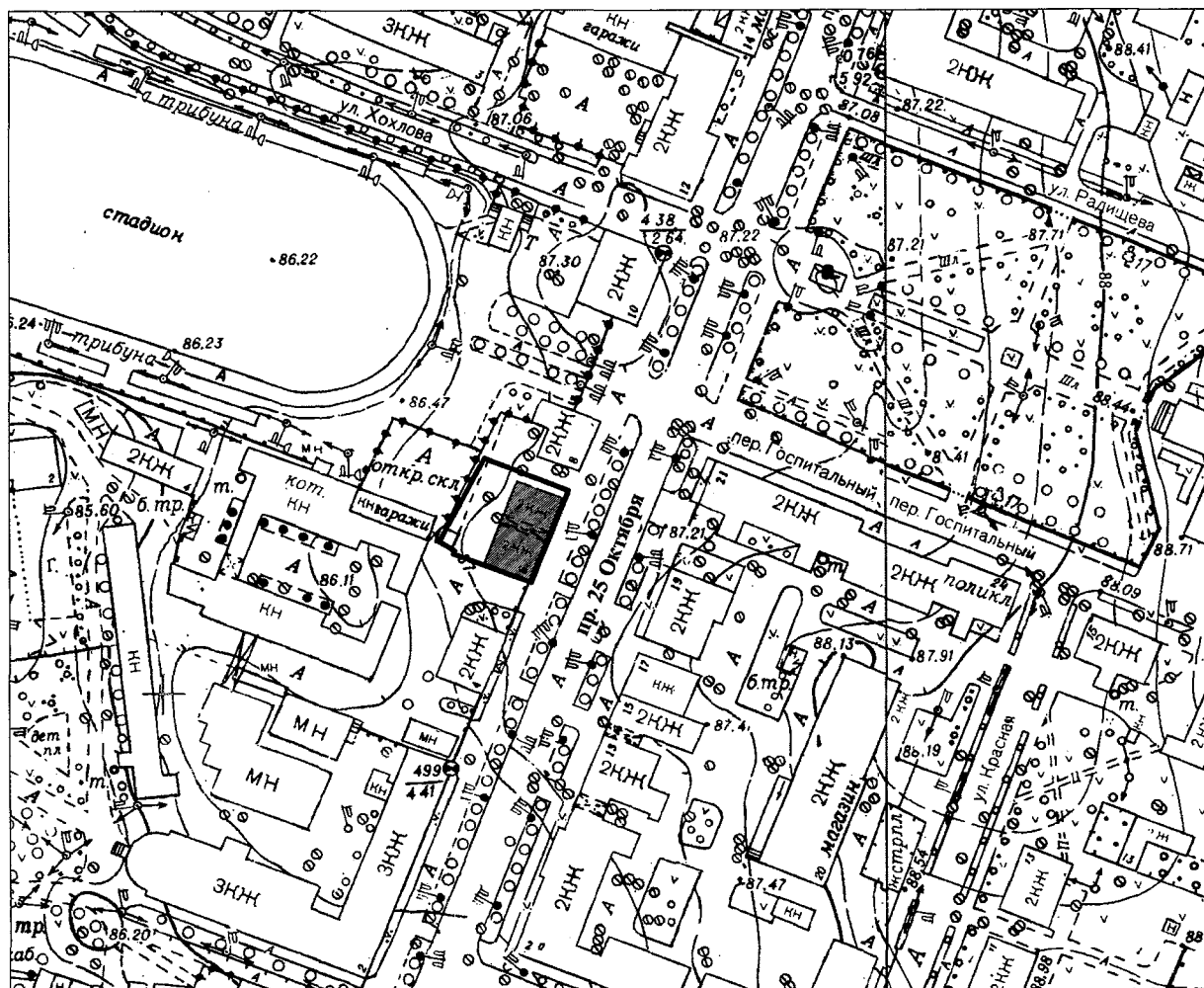


Е.В. Чайковский

01-03/17-80



**План границ территории объекта культурного наследия регионального значения «Жилой дом», 1840-е гг., арх. А.М. Байков, местонахождение: Ленинградская область, г. Гатчина, 25-го Октября пр., д. 6**

**1. Схема границ территории объекта культурного наследия**



масштаб 1 : 2 000

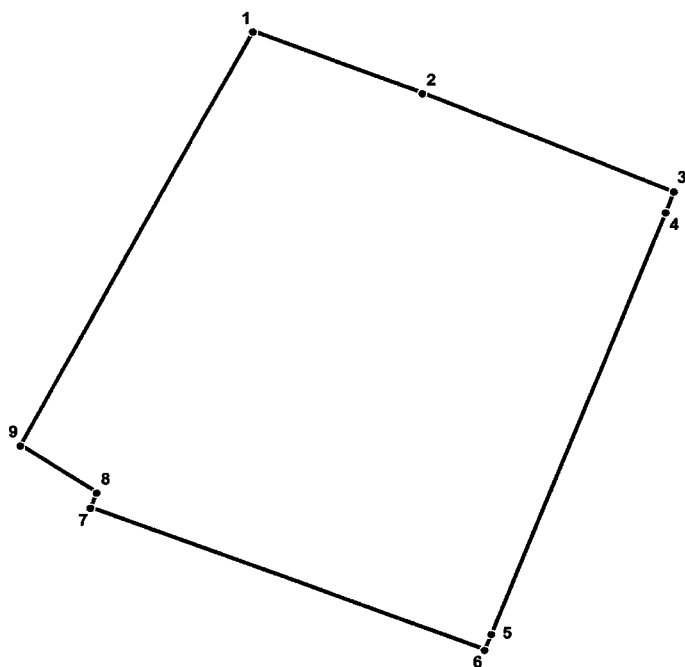
**УСЛОВНЫЕ ОБОЗНАЧЕНИЯ**

-  Граница территории объекта культурного наследия
-  Объект культурного наследия регионального значения

## 2. Описание границ территории объекта культурного наследия

Границы территории объекта культурного наследия «Жилой дом» от точки 1 до точки 9 совпадает с границей земельного участка с кадастровым номером 47:25:0101005:21, от точки 9 до точки 1 совпадает с границей земельного участка с кадастровым номером 47:25:0101005:21.

## 3. План поворотных точек границ территории объекта культурного наследия



### УСЛОВНЫЕ ОБОЗНАЧЕНИЯ

- Граница территории объекта культурного наследия
- 1 Номер поворотной точки

4. Координаты поворотных точек границ территории  
объекта культурного наследия

Номер поворотной точки	Координаты поворотных точек в МСК (метры)	
	X	Y
1	2	3
1	53266.59	102889.13
2	53263.02	102898.47
3	53257.36	102912.39
4	53256.19	102911.93
5	53232.19	102902.31
6	53231.27	102901.94
7	53239.44	102880.25
8	53240.30	102880.60
9	53243.00	102876.40