



АДМИНИСТРАЦИЯ ЛЕНИНГРАДСКОЙ ОБЛАСТИ
КОМИТЕТ ПО КУЛЬТУРЕ ЛЕНИНГРАДСКОЙ ОБЛАСТИ

ПРИКАЗ

«20» октября 2017 г.

№ 01-03/17-174

г. Санкт-Петербург

**О включении выявленного объекта культурного наследия
«Жилой дом акционерного общества «Варье»»,
расположенного по адресу: Ленинградская область, Выборгский район,
г. Выборг, ул. Южный вал, д. 26, в единый государственный реестр
объектов культурного наследия (памятников истории и культуры)
народов Российской Федерации, об утверждении границ территории
и установлении предмета охраны объекта культурного наследия**

В соответствии со ст. 3.1, 9.2, 18, 33 Федерального закона от 25 июня 2002 года № 73-ФЗ «Об объектах культурного наследия (памятниках истории и культуры) народов Российской Федерации», на основании акта государственной историко-культурной экспертизы, выполненного ООО «Научно-производственное и проектное объединение «Союзстройреставрация» (аттестованный эксперт Маланичва Г.И.)

п р и к а з ы в а ю :

1. Включить выявленный объект культурного наследия «Жилой дом акционерного общества «Варье»», расположенный по адресу: Ленинградская область, Выборгский район, г. Выборг, ул. Южный вал, д. 26, в единый государственный реестр объектов культурного наследия (памятников истории и культуры) народов Российской Федерации в качестве объекта культурного наследия регионального значения.

2. Утвердить границы территории объекта культурного наследия регионального значения «Жилой дом акционерного общества «Варье»», расположенного по адресу: Ленинградская область, Выборгский район, г. Выборг, ул. Южный вал, д. 26, согласно приложению № 1 к настоящему приказу.

3. Установить предмет охраны объекта культурного наследия регионального значения «Жилой дом акционерного общества «Варье»», расположенного по

адресу: Ленинградская область, Выборгский район, г. Выборг, ул. Южный вал, д.26, согласно приложению № 2.

4. Исключить объект, расположенный по адресу: Ленинградская область, Выборгский район, г. Выборг, ул. Южный вал, д.26, из перечня выявленных объектов культурного наследия, расположенных на территории Ленинградской области, утвержденного приказом комитета по культуре Ленинградской области от 01 декабря 2015 года № 01-03/15-63.

5. Пункт 204 акта постановления на первичный учет вновь выявленных объектов, представляющих историко-культурную ценность в г. Выборге Ленинградской области № 5-5 от 14 марта 1989 года считать утратившим силу.

6. Отделу по осуществлению полномочий Ленинградской области в сфере объектов культурного наследия департамента государственной охраны, сохранения и использования объектов культурного наследия комитета по культуре Ленинградской области:

- обеспечить внесение сведений об утверждении границ территории и установлении предмета охраны объекта культурного наследия регионального значения «Жилой дом акционерного общества «Варье»» в единый государственный реестр объектов культурного наследия (памятников истории и культуры) народов Российской Федерации;

- направить письменное уведомление собственнику или иному законному владельцу выявленного объекта культурного наследия, земельного участка в границах территории объекта культурного наследия о принятии решения о включении такого объекта в реестр либо об отказе во включении такого объекта в реестр в сроки, установленные действующим законодательством;

- направить в сроки установленные действующим законодательством копию настоящего приказа с приложениями в территориальный орган федерального органа исполнительной власти, уполномоченного Правительством Российской Федерации на осуществление государственного кадастрового учета, государственной регистрации прав, ведение Единого государственного реестра недвижимости и предоставление сведений, содержащихся в Едином государственном реестре недвижимости.

7. Настоящий приказ вступает в силу со дня его официального опубликования.

8. Контроль за исполнением настоящего приказа возложить на заместителя начальника департамента государственной охраны, сохранения и использования объектов культурного наследия комитета по культуре Ленинградской области.

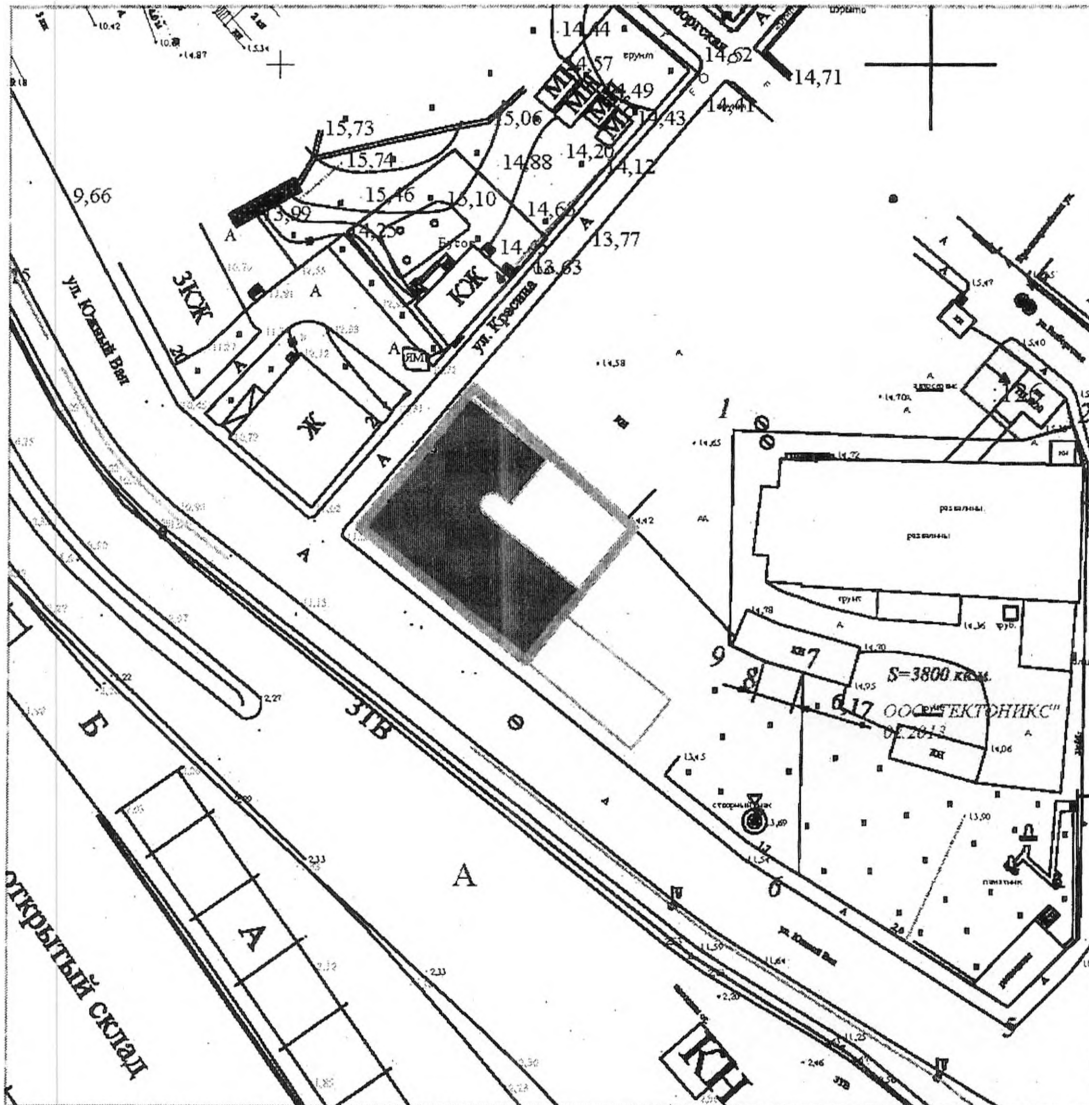
Председатель
комитета по культуре




Е.В. Чайковский



01-03/17 174

**Границы территории
объекта культурного наследия
«Жилой дом акционерного общества «Варье»»,
расположенного по адресу: Ленинградская область, Выборгский район,
г. Выборг, ул. Южный вал, д.26.**



Масштаб 1:1000



- Условные обозначения:
-  - предлагаемая граница территории
 -  - выявленный объект

**Режим использования территории объекта культурного наследия
«Жилой дом акционерного общества «Варье»»,
расположенного по адресу: Ленинградская область, Выборгский район,
г. Выборг, ул. Южный вал, д.26.**

Режим использования земельного участка в границах территории объекта культурного наследия предусматривает сохранение объекта культурного наследия – проведение работ, направленных на обеспечение физической сохранности объекта культурного наследия, а так же выполнение требований Федерального закона от 25.06.2002 № 73-ФЗ «Об объектах культурного наследия (памятниках истории и культуры) народов Российской Федерации в части установленных ограничений к осуществлению хозяйственной деятельности в границах территории объекта культурного наследия.

На территории памятника запрещается:

- строительство объектов капитального строительства и увеличение объемно-пространственных характеристик существующих на территории памятника объектов капитального строительства;
- проведение земляных, мелиоративных и иных работ, за исключением работ по сохранению объекта культурного наследия или его отдельных элементов, сохранению градостроительной или природной среды объекта культурного наследия;

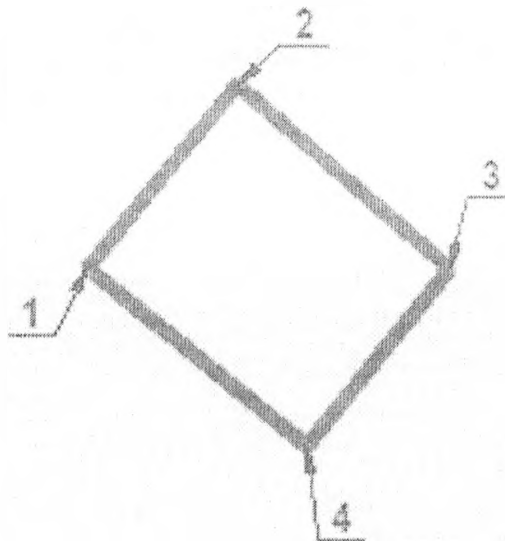
На территории памятника разрешается:

- ведение хозяйственной деятельности, не противоречащей требованиям обеспечения сохранности объекта культурного наследия в современных условиях;

Запрещается использовать территории объекта культурного наследия:

- под склады и объекты производства взрывчатых и огнеопасных материалов, предметов и веществ, загрязняющих интерьер объекта культурного наследия, его фасад, территорию и водные объекты и (или) имеющие вредные парогазообразные и иные выделения;
- под объекты производства, имеющие оборудование, оказывающее динамическое и вибрационное воздействие на конструкции объекта культурного наследия, независимо от мощности данного оборудования;
- под объекты производства и лаборатории, связанные с неблагоприятным для объекта культурного наследия температурно-влажностным режимом и применением химически активных веществ.

**Координаты поворотных точек границ территории
объекта культурного наследия
«Жилой дом акционерного общества «Варье»»,
расположенного по адресу: Ленинградская область, Выборгский район,
г. Выборг, ул. Южный вал, д.26.**



Обозначение (номер) характерной точки	Долгота (X)	Широта (Y)
1	9928,87	16512,63
2	9950,26	16530,04
3	9928,73	16554,70
4	9908,14	16538,17

Определение географических координат характерных точек границы территории объекта культурного наследия выполнено в местной системе координат МСК-47 Ленинградская область ГОСТ 51794-2008.

**Описание границ территории
объекта культурного наследия
«Жилой дом акционерного общества «Варье»»,
расположенного по адресу: Ленинградская область, Выборгский район,
г. Выборг, ул. Южный вал, д.26.**

Граница территории выявленного объекта культурного наследия проходит на юго-запад вдоль южного фасада, далее на северо-восток параллельно западному фасаду, далее на юго-восток параллельно северному фасаду, далее на юго-запад до пересечения с южной границей.

От точки 1 к точке 2 на северо-восток


От точки 2 к точке 3 на юго-восток




От точки 3 к точке 4 на юго-запад

От точки 4 к точке 1 на северо-запад

01-03/17-174

**Предмет охраны
объекта культурного наследия
«Жилой дом акционерного общества «Варье»»,
расположенного по адресу: Ленинградская область, Выборгский район,
г. Выборг, ул. Южный вал, д.26.**

№ пп	Виды предметов охраны	Элементы предметов охраны	Фотофиксация
1	2	3	4
1	Объемно-пространственное решение:	<p>Историческое объемно-пространственное решение: - конфигурация в плане (г-образный) и габариты трехэтажного здания с полуподвалом, включая полукруглый угол здания;</p> <p>историческая конфигурация кровли (плоская), исторические высотные отметки по карнизу;</p> <p>трубы – исторические местоположение, габариты, конфигурация, количество, материал.</p>	
2	Конструкции здания:	<p>исторические наружные и внутренние капитальные стены – местоположение, вид материала (кирпич);</p> <p>исторические отметки плоских междуэтажных и чердачных перекрытий;</p> <p>парадные лестницы (по ул. Южный вал.) – исторические местоположение,</p>	

3	Объемно-планировочное решение:	историческое объемно-планировочное решение в габаритах, образованных капитальными стенами.	
4	Архитектурно-художественное решение фасадов:	<p>Фасад по ул. Южный вал</p> <p>вид материала и характер отделки фасадной поверхности штукатурная разделка под руст –(первый этаж), гладкая штукатурка (2-й-4-й этажи);</p> <p>оконные проемы – исторические местоположение, габариты, конфигурация, рисунок расстекловки.</p> <p>эркеры, декорированные рустом</p> <p>сандрики со скульптурными балясинами</p> <p>профилированные карнизы</p> <p>фигурные филенки</p> <p>Фасад по ул. Красина</p> <p>вид материала и характер отделки фасадной поверхности штукатурная разделка под руст –(первый этаж), гладкая штукатурка (2-й-4-й этажи);</p> <p>оконные проемы – исторические местоположение, габариты, конфигурация, рисунок расстекловки.</p> <p>две ниши с полуциркульным</p>	  

завершением.
венчающий карниз

дворовый фасад:

вид материала и характер
отделки фасадной поверхности
– гладкая штукатурка;

оконные проемы –
исторические
местоположение, габариты,
конфигурация, рисунок
расстекловки

прямоугольным ризалитом,
включая арочную нишу,
прямоугольный аттик.

балкон с металлическим
ограждением.



Предмет охраны может быть уточнен в процессе историко-культурных и реставрационных исследований, реставрационных работ.