

АДМИНИСТРАЦИЯ ЛЕНИНГРАДСКОЙ ОБЛАСТИ  
КОМИТЕТ ПО КУЛЬТУРЕ ЛЕНИНГРАДСКОЙ ОБЛАСТИ

---

---

**ПРИКАЗ**

«15» *марта* 2018 г.

№ *01-03/18-39*  
г. Санкт-Петербург

**Об установлении границ территории, предмета охраны, требований к осуществлению деятельности и требований к градостроительным регламентам в границах территории объекта культурного наследия регионального значения достопримечательное место «Поселение Старая Ладога», Ленинградская область, Волховский район, с. Старая Ладога (Ленинградская область, Волховский муниципальный район, Староладожское сельское поселение, с. Старая Ладога)**

В соответствии со ст. ст. 3.1, 9.2, 33 Федерального закона от 25 июня 2002 года № 73-ФЗ «Об объектах культурного наследия (памятниках истории и культуры) народов Российской Федерации», ст. 4 областного закона Ленинградской области от 25.12.2015 № 140-оз «О государственной охране, сохранении, использовании и популяризации объектов культурного наследия (памятников истории и культуры) народов Российской Федерации, расположенных на территории Ленинградской области», п. 2.2.2. Положения о комитете по культуре Ленинградской области, утвержденного постановлением Правительства Ленинградской области от 24.10.2017 N 431, п р и к а з ы в а ю:

1. Установить границы территории объекта культурного наследия регионального значения достопримечательное место «Поселение Старая Ладога», Ленинградская область, Волховский район, с. Старая Ладога (Ленинградская область, Волховский муниципальный район, Староладожское сельское поселение, с. Старая Ладога), поставленного под государственную охрану Распоряжением Правительства Ленинградской области от 30 мая 2014 № 245-р;

установить требования к осуществлению деятельности в границах территории достопримечательного места и ограничения использования лесов;

установить требования к градостроительному регламенту в границах территории достопримечательного места, включая требования к видам

разрешенного использования земельных участков, к хозяйственной деятельности на земельных участках в границах территории достопримечательного места согласно приложению № 1 к настоящему приказу.

2. Установить предмет охраны достопримечательного места «Поселение Старая Ладога» согласно приложению № 2.

3. Отделу по осуществлению полномочий Ленинградской области в сфере объектов культурного наследия департамента государственной охраны, сохранения и использования объектов культурного наследия комитета по культуре Ленинградской области:


- обеспечить внесение сведений об утверждении границ территории и установлении предмета охраны объекта культурного наследия регионального значения достопримечательного места «Поселение Старая Ладога», в единый государственный реестр объектов культурного наследия (памятников истории и культуры) народов Российской Федерации;

- направить в срок не более чем пять рабочих дней копию настоящего приказа с приложениями в территориальный орган федерального органа исполнительной власти, уполномоченного Правительством Российской Федерации на осуществление государственного кадастрового учета, государственной регистрации прав, ведение Единого государственного реестра недвижимости и предоставление сведений, содержащихся в Едином государственном реестре недвижимости.

4. Настоящий приказ вступает в силу со дня его официального опубликования.

5. Контроль за исполнением настоящего приказа возложить на заместителя председателя – начальника департамента государственной охраны, сохранения и использования объектов культурного наследия комитета по культуре Ленинградской области.

Председатель комитета



Е.В. Чайковский

**Границы территории объекта культурного наследия  
регионального значения**

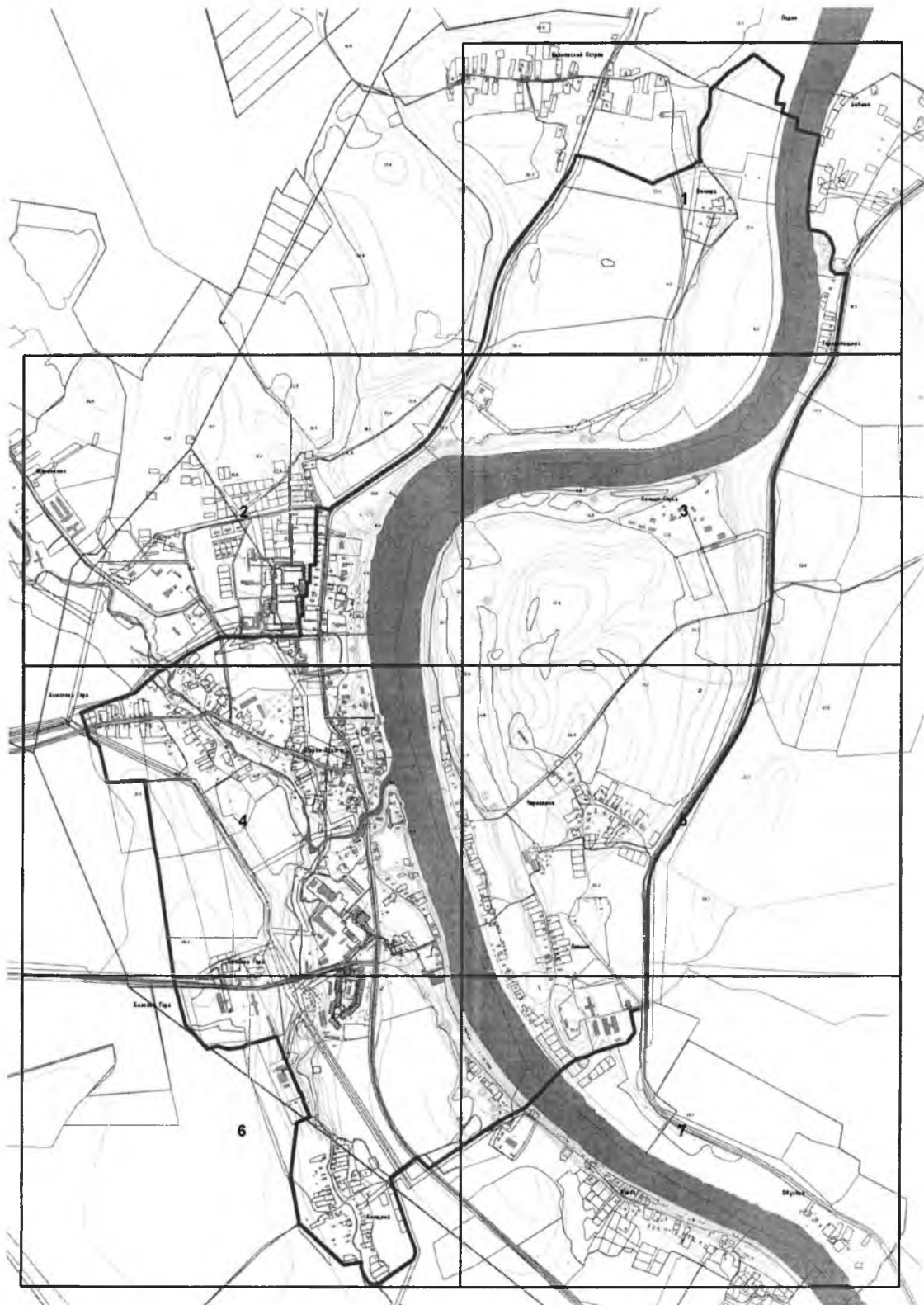
**достопримечательное место «Поселение Старая Ладога»,  
Ленинградская область, Волховский район, с. Старая Ладога  
(Ленинградская область, Волховский муниципальный район,  
Староладожское сельское поселение, с. Старая Ладога)**

Граница территории объекта культурного наследия регионального значения – достопримечательное место «Поселение Старая Ладога» от точки 1 до точки 8 совпадает с границей земельного участка с кадастровым номером 47:10:0322003:11, от точки 8 до точки 10 совпадает с границей кадастрового квартала с номером 47:10:0322003, от точки 10 до точки 11 проходит на восток по прямой, пересекая реку Волхов, от точки 11 до точки 19 проходит на юг вдоль берега реки Волхов, от точки 19 до точки 30 совпадает с границей кадастрового квартала с номером 47:10:0318001, от точки 30 до точки 31 проходит на восток по прямой, от точки 31 до точки 39 совпадает с границей земельного участка с кадастровым номером 47:10:0000000:23585, от точки 39 до точки 83 совпадает с границей земельного участка с кадастровым номером 83 47:10:0000000:23551, от точки 83 до точки 84 проходит на запад по прямой, от точки 84 до точки 89 совпадает с границей земельного участка с кадастровым номером 47:10:0329001:65, от точки 89 до точки 90 проходит на юго-запад по прямой, от точки 90 до точки 92 совпадает с границей земельного участка с кадастровым номером 47:10:0329001:65, от точки 92 до точки 93 проходит на юго-запад по прямой, от точки 93 до точки 94 совпадает с границей земельного участка с кадастровым номером 47:10:0329001:57, от точки 94 до точки 95 совпадает с границей земельного участка с кадастровым номером 47:10:0329001:55, от точки 95 до точки 96 проходит на юго-запад по прямой, пересекая реку Волхов, от точки 96 до точки 100 совпадает с границей зоны территориальной или иной с кадастровым номером 47.10.2.113, от точки 100 до точки 102 совпадает с границей кадастрового квартала с номером 47:10:0331001, от точки 102 до точки 107 совпадает с границей земельного участка с кадастровым номером 47:10:0000000:23603, от точки 107 до точки 108 проходит на юго-запад по прямой, от точки 108 до точки 109 совпадает с границей земельного участка с кадастровым номером 47:10:0331001:57, от точки 109 до точки 110 проходит на запад по прямой, от точки 110 до точки 115 совпадает с границей кадастрового квартала с номером 47:10:0331001, от точки 115 до точки 116 проходит на запад по прямой, от точки 116 до точки 117 совпадает с границей земельного участка с кадастровым номером 47:10:0331001, от точки 117 до точки 118 проходит на северо-запад по прямой, от точки 118 до точки 120 совпадает с границей кадастрового квартала с номером 47:10:0331002, от точки 120 до точки 124 совпадает с границей земельного участка с кадастровым номером 47:10:0324004:26, от точки 124 до точки 128 совпадает с границей земельного участка с кадастровым







номером 47:10:0324004:9, от точки 128 до точки 129 совпадает с границей земельного участка с кадастровым номером 47:10:0324004:24, от точки 129 до точки 130 проходит на юго-запад по прямой, от точки 130 до точки 137 совпадает с границей земельного участка с кадастровым номером 47:10:0324004:12, от точки 137 до точки 138 проходит на север по прямой, от точки 138 до точки 143 совпадает с границей земельного участка с кадастровым номером 47:10:0300000:23, от точки 143 до точки 145 совпадает с границей земельного участка с кадастровым номером 47:10:0300000:26, от точки 145 до точки 147 совпадает с границей земельного участка с кадастровым номером 47:10:0300000:23, от точки 147 до точки 148 проходит на север по прямой, от точки 148 до точки 149 совпадает с границей земельного участка с кадастровым номером 47:10:0326003:20, 149 до точки 150 совпадает с границей земельного участка с кадастровым номером 47:10:0326003:28, от точки 150 до точки 151 проходит на север по прямой, от точки 151 до точки 154 совпадает с границей земельного участка с кадастровым номером 47:10:0300000:23, от точки 154 до точки 155 проходит на северо-восток по прямой, от точки 155 до точки 156 совпадает с границей земельного участка с кадастровым номером 47:10:0326004:19(1), от точки 156 до точки 157 проходит на северо-восток по прямой, от точки 157 до точки 158 совпадает с границей земельного участка с кадастровым номером 47:10:0326004:19(1), от точки 158 до точки 159 проходит на восток по прямой, от точки 159 до точки 160 совпадает с границей земельного участка с кадастровым номером 47:10:0326004:50, от точки 160 до точки 161 проходит на северо-восток по прямой, от точки 161 до точки 167 совпадает с границей кадастрового квартала с номером 47:10:0324007, от точки 167 до точки 168 проходит на север по прямой, от точки 168 до точки 169 совпадает с границей земельного участка с кадастровым номером 47:10:0324011:29, от точки 169 до точки 170 проходит на север по прямой, от точки 170 до точки 172 совпадает с границей земельного участка с кадастровым номером 47:10:0324011:28, от точки 172 до точки 173 проходит на север по прямой, от точки 173 до точки 175 совпадает с границей земельного участка с кадастровым номером 47:10:0324011:34, от точки 175 до точки 177 совпадает с границей земельного участка с кадастровым номером 47:10:0324011:33, от точки 177 до точки 178 проходит на восток по прямой, от точки 178 до точки 179 проходит на север по прямой, от точки 179 до точки 186 проходит на север по западным границам земельных участков, расположенных с западной стороны Волховского проспекта, от точки 186 до точки 188 совпадает с границей кадастрового квартала с номером 47:10:0324011, от точки 188 до точки 223 совпадает с границей земельного участка с кадастровым номером 47:10:0000000:23580, от точки 223 до точки 224 совпадает с границей земельного участка с кадастровым номером 47:10:0322003:38, от точки 224 до точки 231 совпадает с границей земельного участка с кадастровым номером 47:10:0322003:12, от точки 231 до точки 238 совпадает с границей земельного участка с кадастровым номером 47:10:0322003:38, от точки 238 до точки 250 совпадает с границей земельного участка с кадастровым номером 47:10:0322003:11, от точки 250 до точки 1 совпадает с границей земельного участка с кадастровым номером 47:10:0322003:11.

# 1. Карта границ территории объекта культурного наследия

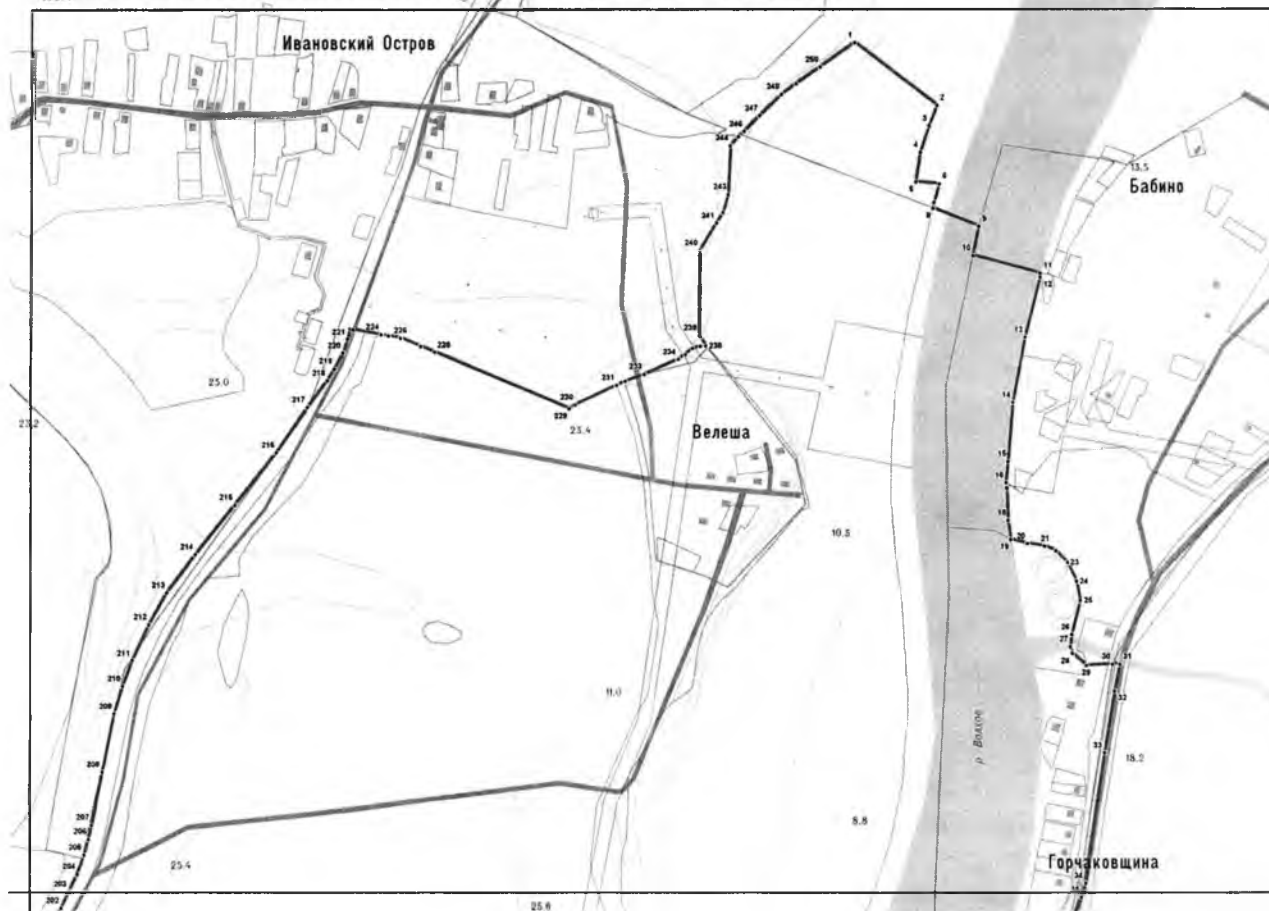
КАРТА (СХЕМА) ГРАНИЦЫ ТЕРРИТОРИИ  
ОБЪЕКТА КУЛЬТУРНОГО НАСЛЕДИЯ РЕГИОНАЛЬНОГО ЗНАЧЕНИЯ - ДОСТОПРИМЕЧАТЕЛЬНОЕ МЕСТО "ПОСЕЛЕНИЕ "СТАРАЯ ЛАДОГА"  
СХЕМА РАСКЛАДКИ ЛИСТОВ



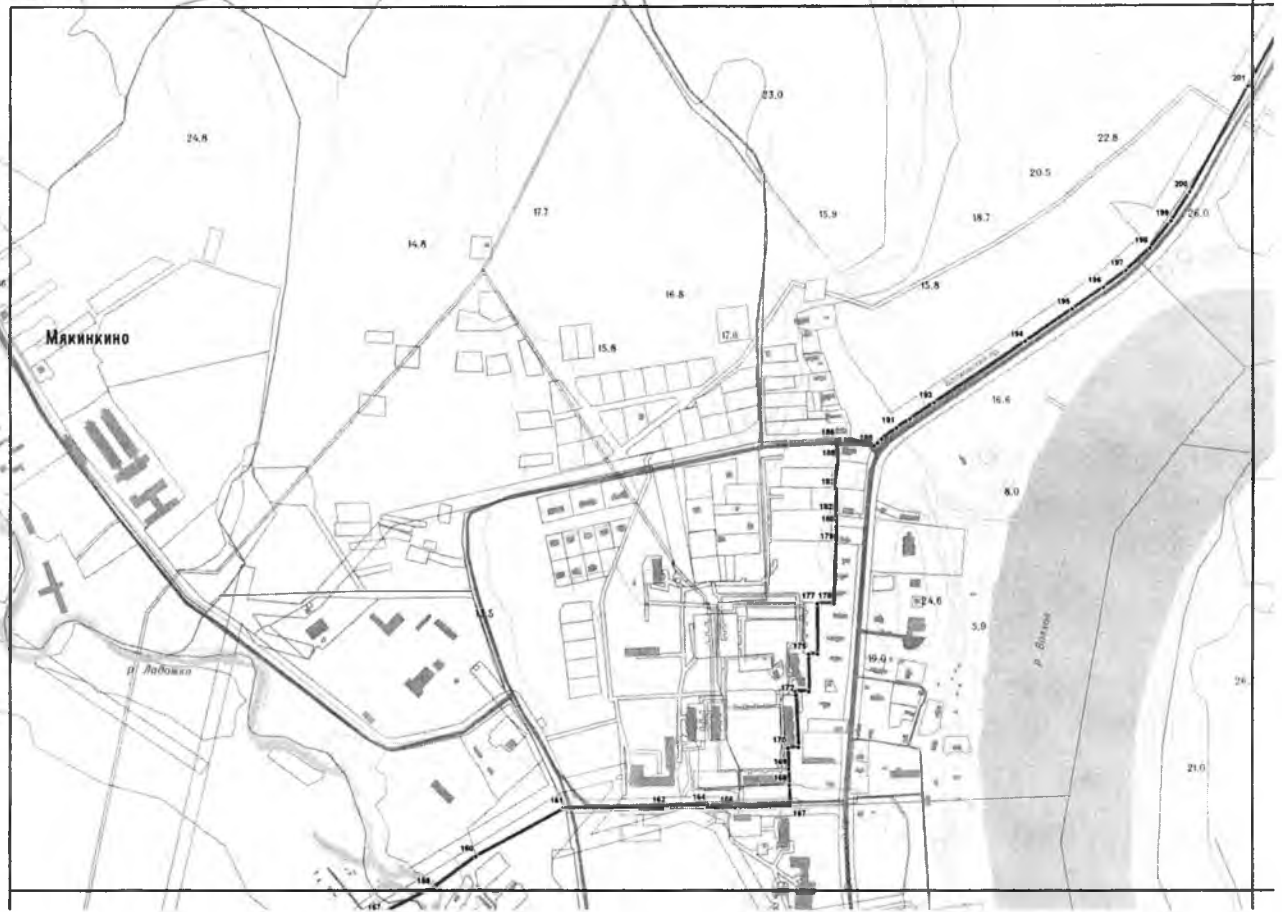
КАРТА (СХЕМА) ГРАНИЦЫ ТЕРРИТОРИИ  
 ОБЪЕКТА КУЛЬТУРНОГО НАСЛЕДИЯ РЕГИОНАЛЬНОГО ЗНАЧЕНИЯ - ДОСТОПРИМЕЧАТЕЛЬНОЕ МЕСТО "ПОСЕЛЕНИЕ "СТАРАЯ ЛАДОГА"  
 УСЛОВНЫЕ ОБОЗНАЧЕНИЯ

-  ГРАНИЦА ТЕРРИТОРИИ ДОСТОПРИМЕЧАТЕЛЬНОГО МЕСТА
-  НОМЕР ХАРАКТЕРНОЙ ТОЧКИ
-  ГРАНИЦЫ КАДАСТРОВЫХ КВАРТАЛОВ
-  ЗЕМЕЛЬНЫЕ УЧАСТКИ, ВКЛЮЧЕННЫЕ В ЕГРН
-  ОБЪЕКТЫ ЗАСТРОЙКИ
-  ЭЛЕМЕНТЫ ПЛАНИРОВОЧНОЙ СТРУКТУРЫ

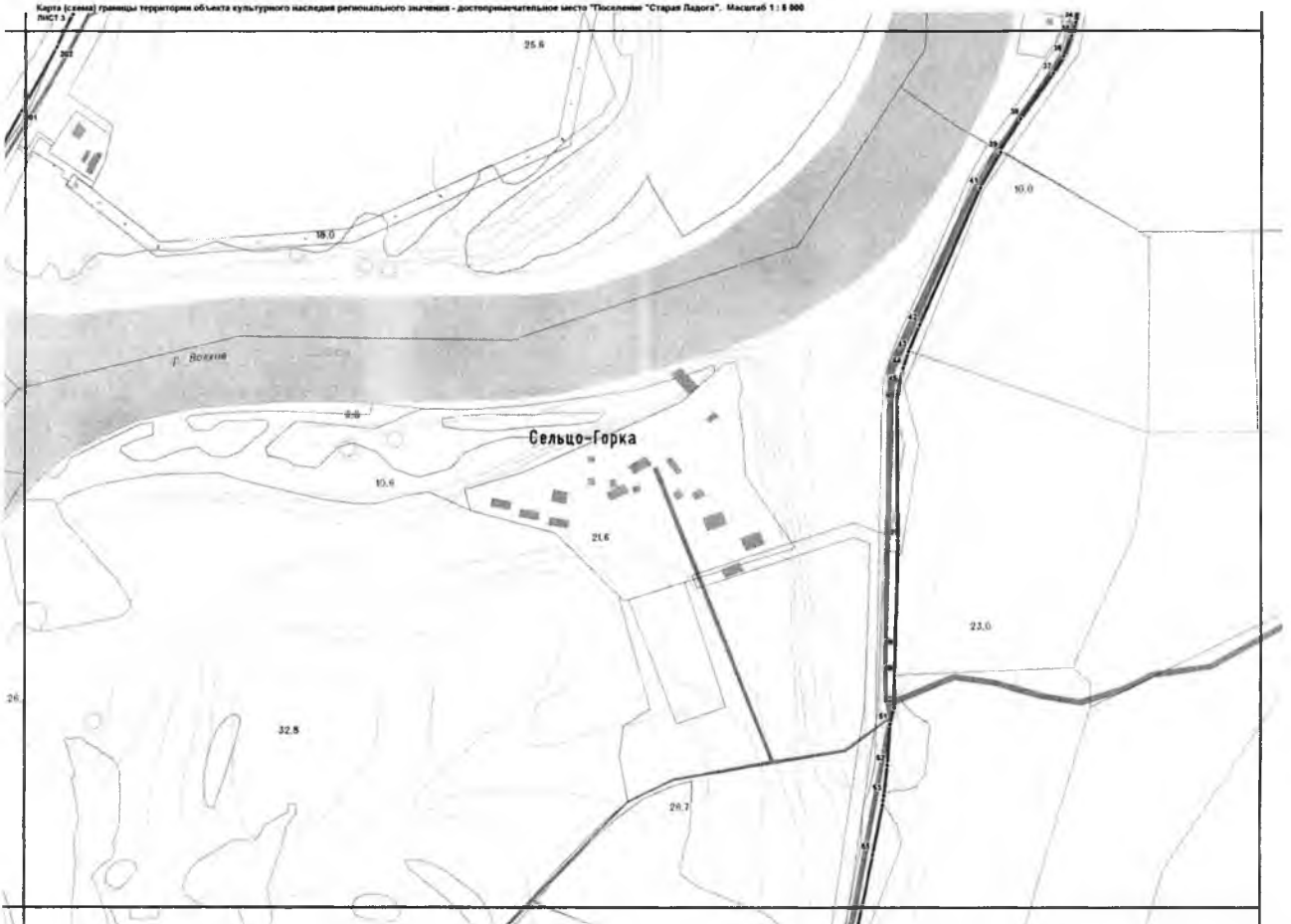
Карта (схема) границы территории объекта культурного наследия регионального значения - достопримечательное место "Поселение "Старая Ладога". Масштаб 1 : 5 000  
 ЛИСТ 1

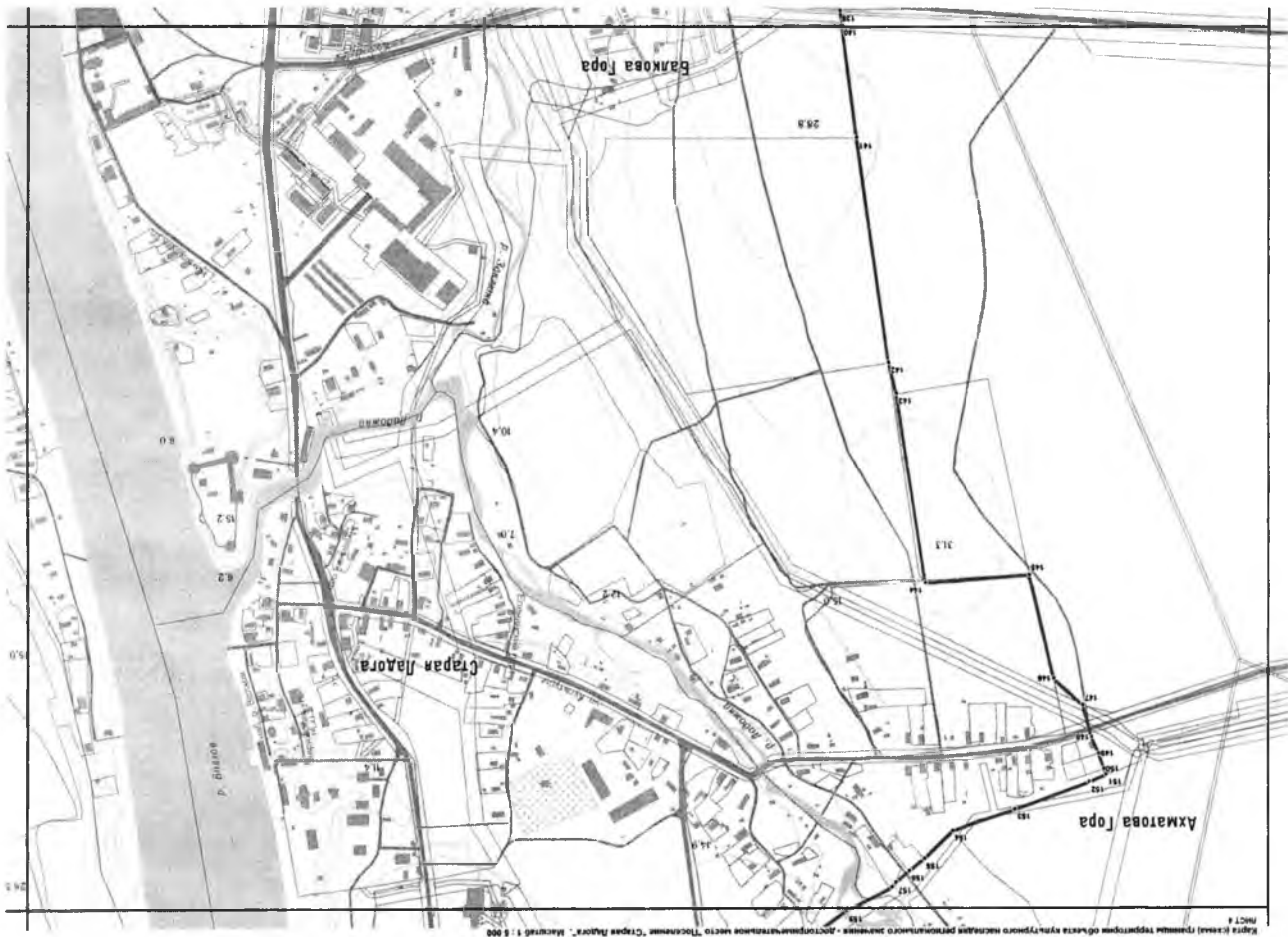
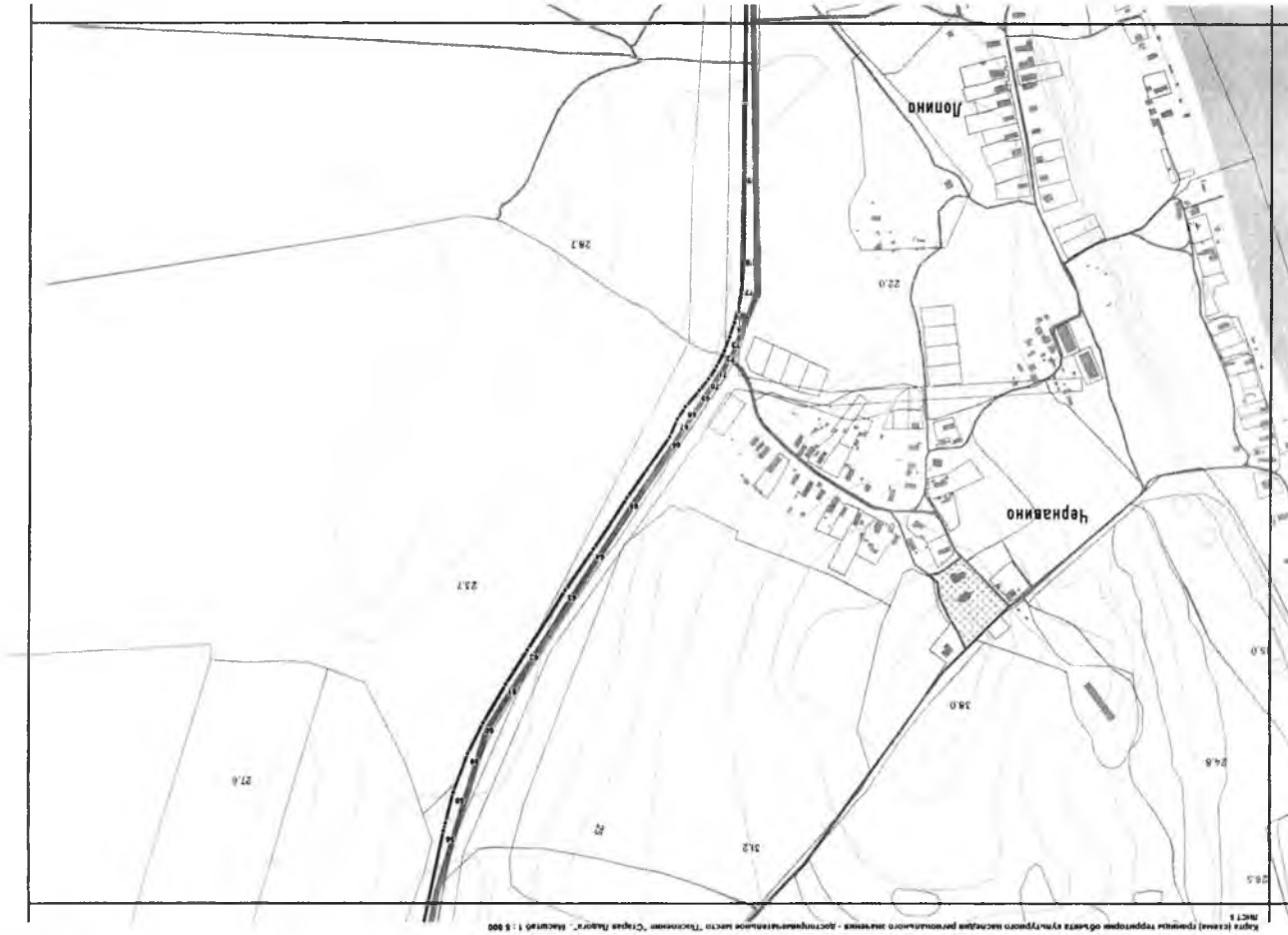


Карта (схема) границ территории объекта культурного наследия регионального значения - достопримечательное место "Поселение "Старая Ладога". Масштаб 1 : 5 000  
Лист 2

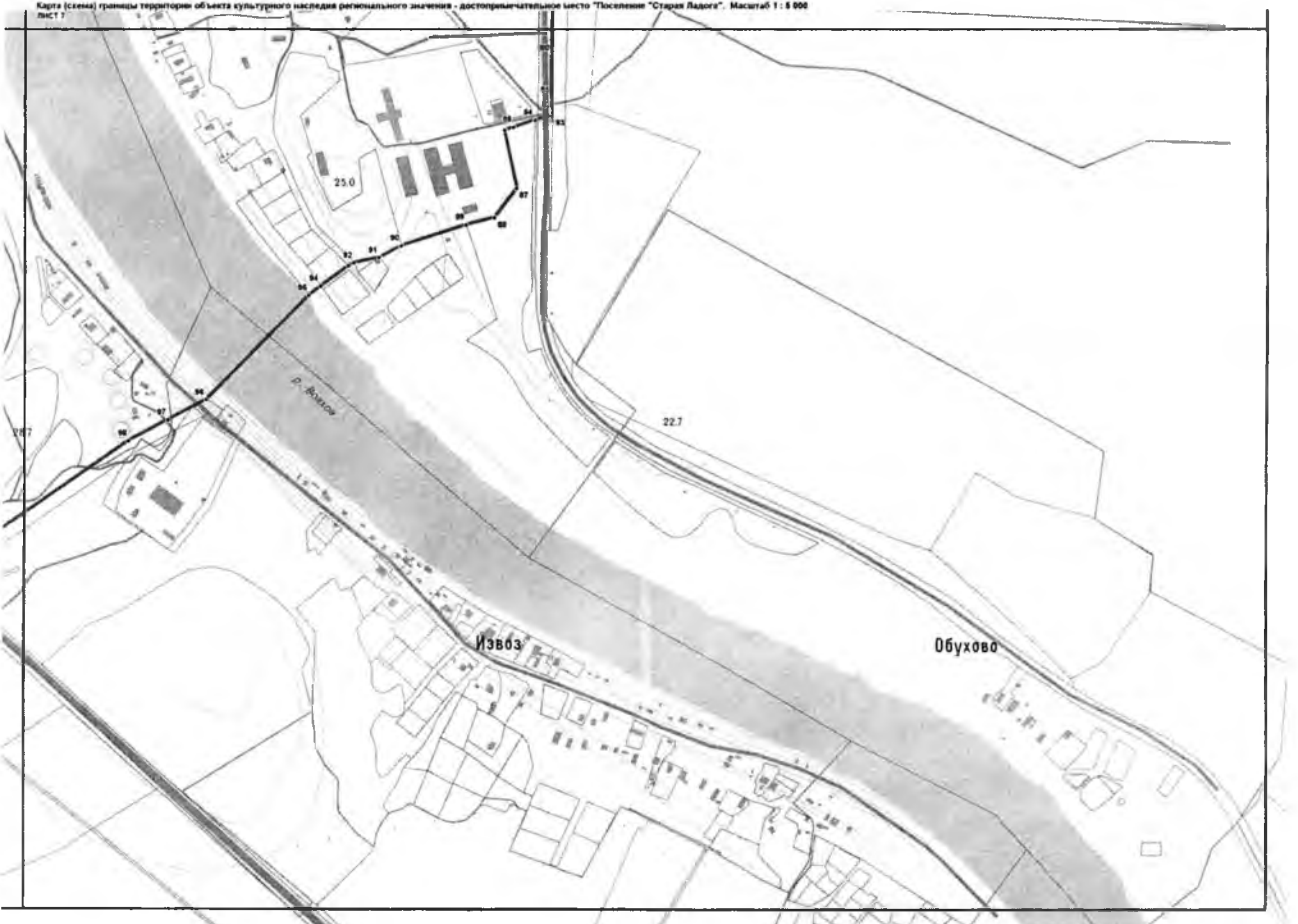
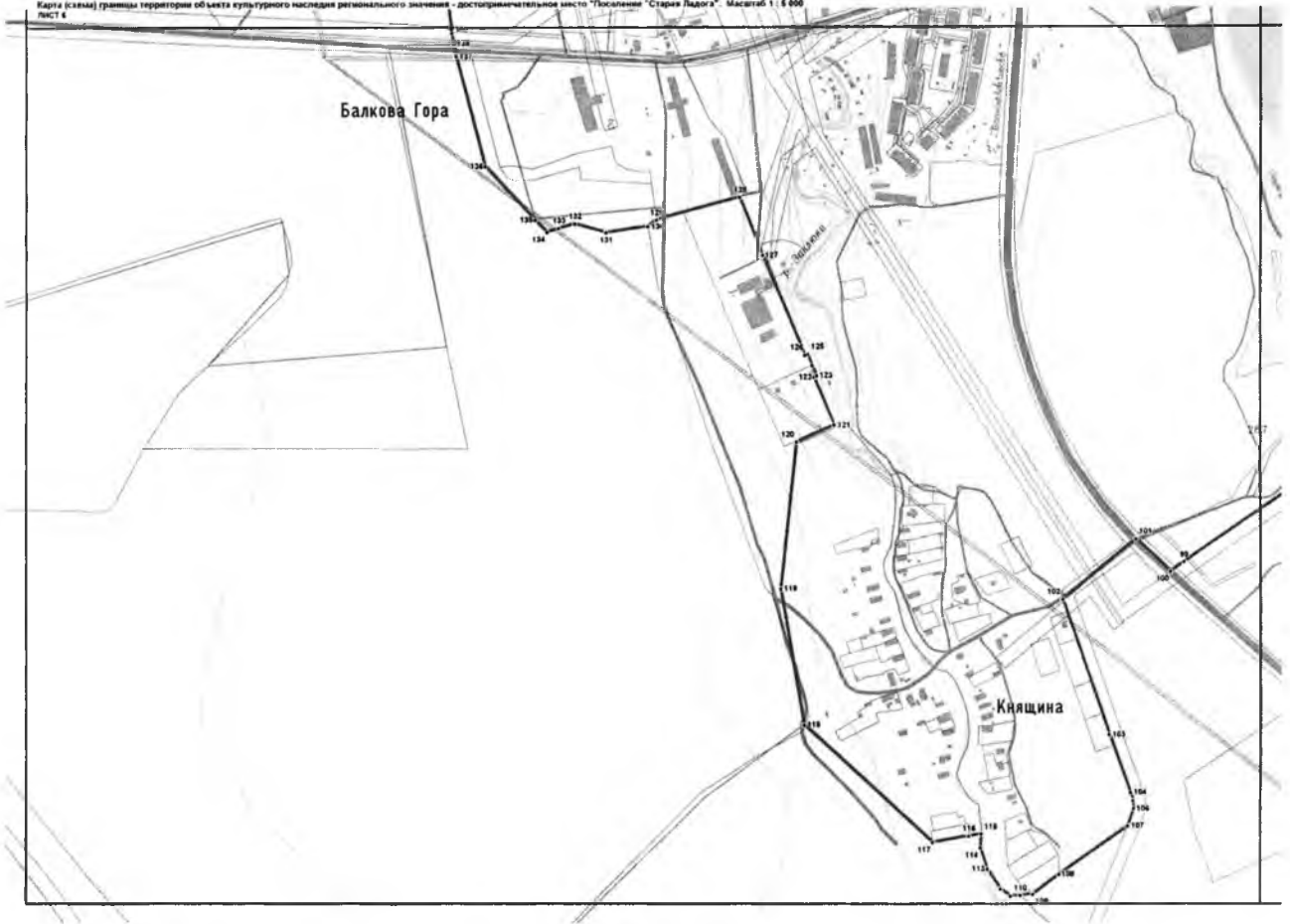


Карта (схема) границ территории объекта культурного наследия регионального значения - достопримечательное место "Поселение "Старая Ладога". Масштаб 1 : 5 000  
Лист 3









**Координаты поворотных точек границ территории  
объекта культурного наследия регионального значения  
достопримечательное место «Поселение Старая Ладога»,  
Ленинградская область, Волховский район, с. Старая Ладога  
(Ленинградская область, Волховский муниципальный район,  
Староладожское сельское поселение, с. Старая Ладога)**

Наименование (номер) характерной точки	Координаты характерных точек в МСК (метры)		Метод определения координат	Значение погрешности определения координат в системе, установленной для ведения ГКН, (м)
	X	Y		
1	6646137.98	243194.97	Картографический	-----
2	6646042.02	243320.96	Картографический	-----
3	6646011.00	243308.95	Картографический	-----
4	6645970.97	243296.05	Картографический	-----
5	6645926.05	243289.05	Картографический	-----
6	6645923.04	243324.96	Картографический	-----
7	6645895.02	243316.96	Картографический	-----
8	6645886.02	243314.96	Картографический	-----
9	6645858.99	243385.01	Картографический	-----
10	6645814.97	243376.00	Картографический	-----
11	6645788.06	243478.97	Картографический	-----
12	6645782.05	243478.97	Картографический	-----
13	6645690.98	243455.95	Картографический	-----
14	6645590.01	243437.05	Картографический	-----
15	6645499.95	243430.04	Картографический	-----
16	6645467.03	243427.04	Картографический	-----
17	6645459.03	243428.04	Картографический	-----
18	6645409.99	243430.04	Картографический	-----
19	6645380.97	243434.04	Картографический	-----
20	6645374.97	243459.95	Картографический	-----
21	6645370.96	243485.97	Картографический	-----

22	6645363.96	243502.98	Картографический	-----
23	6645346.05	243521.00	Картографический	-----
24	6645317.03	243535.01	Картографический	-----
25	6645288.01	243541.02	Картографический	-----
26	6645235.97	243528.00	Картографический	-----
27	6645216.96	243526.01	Картографический	-----
28	6645206.95	243529.01	Картографический	-----
29	6645188.04	243550.02	Картографический	-----
30	6645190.05	243590.05	Картографический	-----
31	6645190.05	243601.95	Картографический	-----
32	6645149.02	243593.94	Картографический	-----
33	6645054.95	243579.05	Картографический	-----
34	6644857.02	243550.02	Картографический	-----
35	6644836.01	243544.02	Картографический	-----
36	6644804.98	243532.01	Картографический	-----
37	6644777.96	243516.00	Картографический	-----
38	6644708.02	243465.96	Картографический	-----
39	6644657.98	243433.04	Картографический	-----
40	6644656.98	243435.05	Картографический	-----
41	6644602.05	243404.03	Картографический	-----
42	6644393.00	243311.96	Картографический	-----
43	6644351.97	243295.05	Картографический	-----
44	6644326.95	243287.04	Картографический	-----
45	6644299.04	243281.04	Картографический	-----
46	6644274.02	243277.04	Картографический	-----
47	6644061.98	243279.04	Картографический	-----
48	6643892.96	243275.04	Картографический	-----
49	6643853.04	243274.04	Картографический	-----
50	6643805.01	243274.04	Картографический	-----
51	6643778.99	243268.03	Картографический	-----
52	6643716.05	243264.03	Картографический	-----

53	6643669.01	243259.02	Картографический	-----
54	6643654.00	243257.03	Картографический	-----
55	6643577.94	243242.01	Картографический	-----
56	6643388.03	243201.98	Картографический	-----
57	6643376.01	243198.98	Картографический	-----
58	6643328.98	243186.97	Картографический	-----
59	6643269.05	243164.96	Картографический	-----
60	6643222.01	243142.05	Картографический	-----
61	6643162.97	243108.02	Картографический	-----
62	6643110.04	243075.00	Картографический	-----
63	6643018.97	243016.95	Картографический	-----
64	6642956.03	242974.03	Картографический	-----
65	6642877.97	242922.99	Картографический	-----
66	6642785.01	242858.06	Картографический	-----
67	6642758.00	242846.05	Картографический	-----
68	6642738.98	242834.04	Картографический	-----
69	6642713.96	242813.02	Картографический	-----
70	6642695.95	242798.01	Картографический	-----
71	6642677.04	242786.00	Картографический	-----
72	6642653.03	242773.99	Картографический	-----
73	6642632.01	242765.99	Картографический	-----
74	6642609.99	242758.98	Картографический	-----
75	6642586.98	242752.98	Картографический	-----
76	6642571.97	242749.97	Картографический	-----
77	6642550.95	242746.97	Картографический	-----
78	6642505.02	242744.97	Картографический	-----
79	6642379.04	242743.97	Картографический	-----
80	6642111.95	242741.97	Картографический	-----
81	6642049.02	242741.97	Картографический	-----
82	6642026.00	242743.97	Картографический	-----
83	6642020.99	242743.97	Картографический	-----

84	6642013.99	242716.95	Картографический	-----
85	6642002.98	242684.04	Картографический	-----
86	6641998.98	242670.03	Картографический	-----
87	6641910.02	242689.04	Картографический	-----
88	6641864.99	242655.02	Картографический	-----
89	6641853.98	242611.98	Картографический	-----
90	6641821.95	242513.02	Картографический	-----
91	6641804.06	242478.99	Картографический	-----
92	6641796.05	242440.97	Картографический	-----
93	6641791.04	242431.96	Картографический	-----
94	6641760.02	242390.04	Картографический	-----
95	6641746.01	242372.03	Картографический	-----
96	6641585.00	242217.02	Картографический	-----
97	6641553.98	242157.98	Картографический	-----
98	6641521.95	242098.04	Картографический	-----
99	6641332.03	241820.05	Картографический	-----
100	6641317.02	241799.04	Картографический	-----
101	6641366.94	241745.00	Картографический	-----
102	6641274.99	241632.02	Картографический	-----
103	6641066.94	241703.96	Картографический	-----
104	6640977.99	241736.99	Картографический	-----
105	6640964.97	241740.99	Картографический	-----
106	6640952.97	241742.00	Картографический	-----
107	6640925.95	241732.98	Картографический	-----
108	6640852.00	241627.02	Картографический	-----
109	6640821.98	241586.99	Картографический	-----
110	6640819.98	241567.97	Картографический	-----
111	6640818.98	241551.96	Картографический	-----
112	6640829.99	241536.95	Картографический	-----
113	6640860.01	241517.04	Картографический	-----
114	6640893.03	241506.04	Картографический	-----

115	6640914.05	241507.04	Картографический	-----
116	6640911.05	241488.02	Картографический	-----
117	6640901.04	241432.98	Картографический	-----
118	6641081.96	241235.94	Картографический	-----
119	6641291.00	241200.03	Картографический	-----
120	6641516.95	241224.05	Картографический	-----
121	6641542.97	241281.98	Картографический	-----
122	6641616.02	241250.96	Картографический	-----
123	6641618.03	241254.96	Картографический	-----
124	6641633.04	241247.96	Картографический	-----
125	6641650.05	241240.95	Картографический	-----
126	6641649.05	241236.95	Картографический	-----
127	6641801.05	241172.01	Картографический	-----
128	6641891.01	241135.98	Картографический	-----
129	6641855.98	241008.00	Картографический	-----
130	6641845.97	240994.98	Картографический	-----
131	6641835.96	240930.05	Картографический	-----
132	6641849.97	240882.01	Картографический	-----
133	6641842.97	240857.00	Картографический	-----
134	6641836.97	240838.98	Картографический	-----
135	6641855.98	240820.97	Картографический	-----
136	6641940.05	240744.02	Картографический	-----
137	6642108.95	240698.99	Картографический	-----
138	6642127.97	240694.98	Картографический	-----
139	6642144.98	240691.98	Картографический	-----
140	6642149.98	240691.98	Картографический	-----
141	6642322.00	240668.96	Картографический	-----
142	6642665.04	240620.04	Картографический	-----
143	6642711.96	240608.03	Картографический	-----
144	6643002.96	240563.99	Картографический	-----
145	6642990.95	240404.99	Картографический	-----

146	6643147.95	240366.96	Картографический	-----
147	6643187.99	240323.04	Картографический	-----
148	6643236.02	240309.02	Картографический	-----
149	6643261.04	240298.02	Картографический	-----
150	6643284.95	240290.01	Картографический	-----
151	6643293.95	240287.01	Картографический	-----
152	6643304.96	240313.03	Картографический	-----
153	6643346.99	240426.00	Картографический	-----
154	6643380.02	240521.96	Картографический	-----
155	6643423.05	240564.99	Картографический	-----
156	6643441.95	240588.01	Картографический	-----
157	6643459.97	240608.03	Картографический	-----
158	6643466.97	240614.03	Картографический	-----
159	6643502.00	240683.97	Картографический	-----
160	6643550.04	240750.02	Картографический	-----
161	6643622.98	240887.01	Картографический	-----
162	6643623.98	241043.02	Картографический	-----
163	6643625.98	241043.02	Картографический	-----
164	6643627.98	241104.96	Картографический	-----
165	6643623.98	241104.96	Картографический	-----
166	6643623.98	241146.99	Картографический	-----
167	6643625.98	241231.05	Картографический	-----
168	6643658.01	241230.05	Картографический	-----
169	6643683.02	241229.05	Картографический	-----
170	6643715.05	241228.05	Картографический	-----
171	6643716.05	241243.95	Картографический	-----
172	6643795.00	241239.95	Картографический	-----
173	6643802.00	241237.95	Картографический	-----
174	6643801.00	241259.96	Картографический	-----
175	6643858.04	241258.96	Картографический	-----
176	6643858.04	241272.98	Картографический	-----

177	6643934.99	241271.97	Картографический	-----
178	6643934.99	241296.99	Картографический	-----
179	6644024.95	241299.99	Картографический	-----
180	6644051.97	241301.00	Картографический	-----
181	6644066.98	241302.00	Картографический	-----
182	6644069.98	241298.99	Картографический	-----
183	6644109.01	241301.00	Картографический	-----
184	6644110.01	241296.99	Картографический	-----
185	6644152.04	241302.99	Картографический	-----
186	6644183.96	241301.00	Картографический	-----
187	6644184.96	241314.00	Картографический	-----
188	6644174.95	241359.04	Картографический	-----
189	6644178.95	241364.04	Картографический	-----
190	6644184.96	241370.04	Картографический	-----
191	6644201.97	241392.95	Картографический	-----
192	6644215.98	241412.97	Картографический	-----
193	6644241.00	241449.99	Картографический	-----
194	6644334.96	241588.99	Картографический	-----
195	6644384.00	241661.04	Картографический	-----
196	6644417.02	241708.97	Картографический	-----
197	6644443.04	241742.99	Картографический	-----
198	6644476.95	241780.02	Картографический	-----
199	6644517.99	241813.05	Картографический	-----
200	6644562.02	241841.96	Картографический	-----
201	6644721.03	241931.03	Картографический	-----
202	6644818.99	241985.96	Картографический	-----
203	6644844.01	241997.96	Картографический	-----
204	6644870.03	242010.98	Картографический	-----
205	6644899.05	242020.98	Картографический	-----
206	6644922.96	242027.99	Картографический	-----
207	6644943.98	242032.99	Картографический	-----



208	6645024.03	242049.00	Картографический	-----
209	6645112.99	242067.02	Картографический	-----
210	6645155.02	242080.02	Картографический	-----
211	6645195.05	242095.04	Картографический	-----
212	6645249.98	242120.06	Картографический	-----
213	6645299.02	242146.97	Картографический	-----
214	6645356.95	242191.00	Картографический	-----
215	6645432.01	242251.04	Картографический	-----
216	6645511.96	242313.98	Картографический	-----
217	6645582.01	242361.02	Картографический	-----
218	6645623.04	242391.04	Картографический	-----
219	6645641.06	242402.04	Картографический	-----
220	6645665.96	242414.94	Картографический	-----
221	6645686.98	242421.95	Картографический	-----
222	6645702.99	242425.95	Картографический	-----
223	6645701.99	242429.96	Картографический	-----
224	6645693.98	242472.99	Картографический	-----
225	6645691.98	242484.00	Картографический	-----
226	6645688.98	242502.01	Картографический	-----
227	6645675.97	242533.04	Картографический	-----
228	6645666.96	242554.05	Картографический	-----
229	6645580.01	242759.98	Картографический	-----
230	6645586.01	242768.99	Картографический	-----
231	6645616.04	242833.04	Картографический	-----
232	6645622.04	242846.05	Картографический	-----
233	6645633.05	242874.96	Картографический	-----
234	6645655.95	242927.00	Картографический	-----
235	6645663.96	242938.01	Картографический	-----
236	6645672.97	242949.02	Картографический	-----
237	6645675.97	242961.02	Картографический	-----
238	6645676.97	242969.03	Картографический	-----

239	6645692.98	242959.02	Картографический	-----
240	6645822.97	242960.02	Картографический	-----
241	6645864.00	242985.04	Картографический	-----
242	6645880.01	242995.05	Картографический	-----
243	6645907.03	243002.94	Картографический	-----
244	6645980.98	243005.94	Картографический	-----
245	6645994.99	243017.96	Картографический	-----
246	6646002.99	243026.96	Картографический	-----
247	6646027.01	243050.98	Картографический	-----
248	6646059.03	243084.00	Картографический	-----
249	6646075.05	243106.02	Картографический	-----
250	6646100.96	243143.05	Картографический	-----

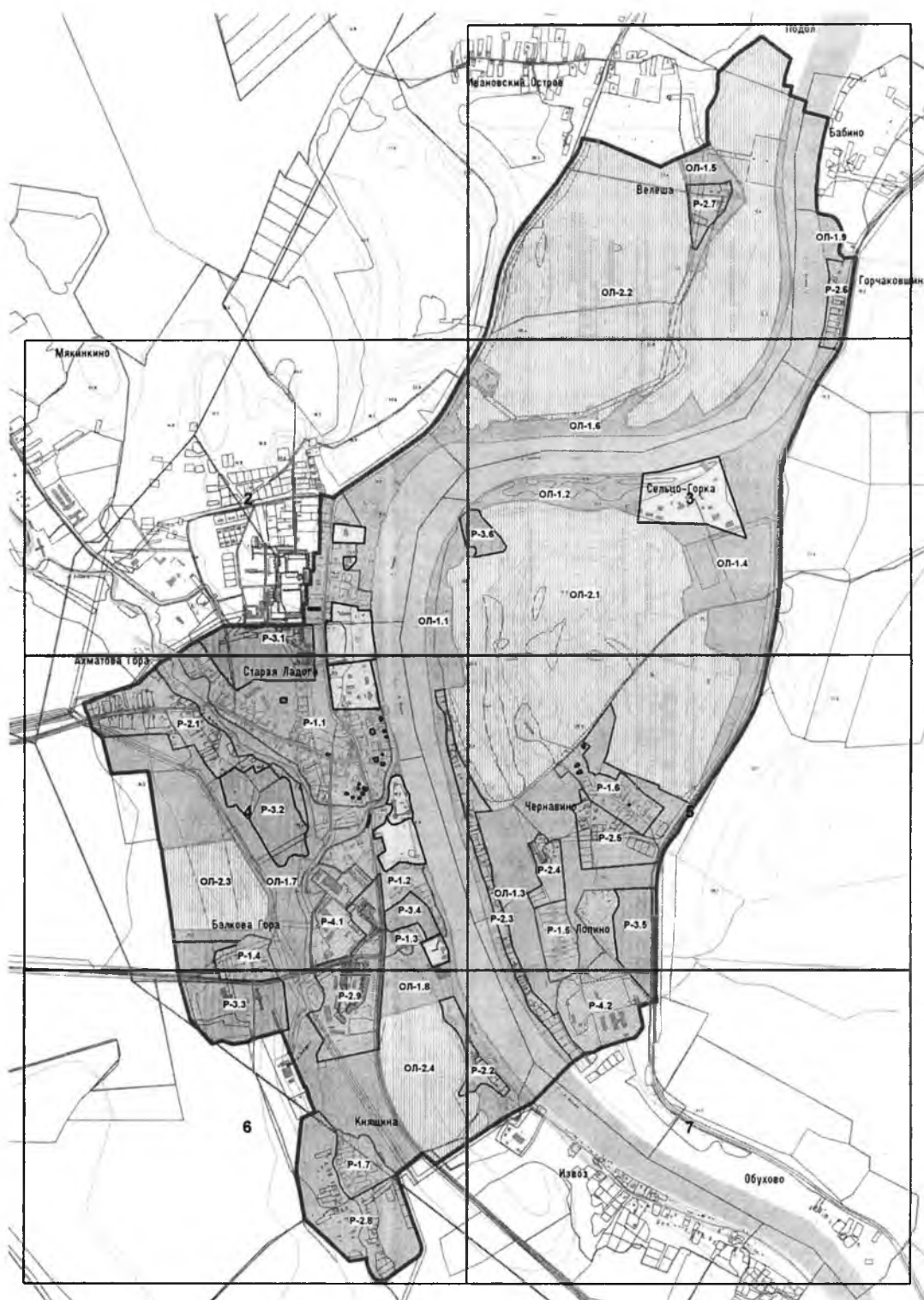
**Правовой режим использования земельных участков в границах территории  
объекта культурного наследия регионального значения  
достопримечательное место «Поселение Старая Ладога»,  
Ленинградская область, Волховский район, с. Старая Ладога  
(Ленинградская область, Волховский муниципальный район,  
Староладожское сельское поселение, с. Старая Ладога)**

Осуществление деятельности и градостроительные регламенты на территории достопримечательного места «Поселение Старая Ладога» устанавливаются с учетом следующих *общих требований*:

- сохранение в процессе любой деятельности на этих территориях уникальной исторической среды природного и городского ландшафта, как единственного подлинного носителя результатов деятельности ушедших цивилизаций, создающего естественный материальный «контекст» для объектов культурного наследия;
- обеспечение физической сохранности элементов достопримечательного места, отражающих его предмет охраны, установленный данным проектом;
- обеспечение и сохранение максимально возможных благоприятных условий зрительного восприятия территории достопримечательного места и исторической среды;
- восстановление утраченных элементов исторической планировки и застройки, консервация, реставрация, восстановление, использование существующих исторических зданий и сооружений;
- благоустройство территорий;
- замещение при сносе или нейтрализация диссонирующих объектов – зданий и сооружений, а также ликвидируемых построек, отнесенных к ветхому и аварийному фонду, зданиями и сооружениями, сохраняющими или воссоздающими характерную особенность исторической среды методом компенсационного строительства;
- ограниченное строительство зданий на свободных участках, регламентируемых по функциональному назначению и высоте в соответствии с характерными стилистическими особенностями застройки кварталов или фрагментов ценной застройки;

- сохранение исторической планировочной структуры и природно-антропогенного ландшафта и восстановление гидрологической сети;
- ограничение хозяйственной деятельности, необходимое для обеспечения сохранности объекта культурного наследия, в том числе ограничение на размещение рекламы, вывесок, построек и объектов (автостоянок, временных построек, киосков, навесов и т.п.), ограничение движения транспорта и пешеходов;
- благоустройство территории, направленное на сохранение, использование и популяризацию достопримечательного места и его историко-градостроительной и природной среды;
- обеспечение визуального восприятия объекта культурного наследия в его исторической и природной среде;
- запрещение или ограничение любой хозяйственной деятельности, в целях сохранения композиционной связи с объектом культурного наследия природного ландшафта, включая долины рек, участки леса и открытые пространства;
- обеспечение пожарной безопасности охраняемого природного ландшафта и его защиты от динамических воздействий;
- сохранение гидрологических и экологических условий, необходимых для обеспечения сохранности и восстановления (регенерации) охраняемого историко-культурного природного ландшафта.

На территориях объектов культурного наследия (памятников и ансамблей), расположенных в границах достопримечательного места действует правовой режим использования земель в соответствии с Федеральным законом от 22.10.2014 № 315-ФЗ ст. 3.1.



## 2.2. Требования к режимам использования земель и градостроительным регламентам для отдельных участков незастроенной территории достопримечательного места.

2.2.1. Общие требования к осуществлению деятельности в зоне с режимом использования земель ОЛ – зона незастроенной территории историко-культурного природного ландшафта.

Допускается:

- осуществление деятельности, в рамках разрешенного вида использования земель на территории исторического природного ландшафта, как незастроенных территорий;
- использование территории для организации туристических маршрутов и в рекреационных целях;
- проведение мероприятий, направленных на сохранение и воссоздание элементов историко-культурного природного ландшафта (предмета охраны), особенностей его рельефа, гидрографии, выявление исторических трасс дорог, расчистка русел рек и ручьев, защита луговых и береговых территорий от оползней с применением естественных материалов и форм;
- сохранение и восстановление параметров природного ландшафта, характерного соотношения открытых и закрытых пространств, луговых участков и насаждений традиционных пород, формирующих виды и панорамы контуров леса, рощ и перелесков;
- мероприятия по сохранению и восстановлению (регенерации) природной среды, устройство пешеходных дорожек, смотровых площадок и мостиков через ручьи и реки, установка малых архитектурных форм, устройство сети велосипедных дорожек, реконструкция инженерных сетей, на основании соответствующих проектов;
- параметры временных строений, сооружений, размещаемых в зоне, не должны превышать следующих значений:
  - площадь – 10 кв. м;
  - высота – 3 м;
- параметры формата информационного поля отдельно стоящих рекламных и информационных конструкций, за исключением рекламных и информационных тумб, не должны превышать следующих значений:
  - ширина – 2 м;
  - высота – 2,5 м.

#### **Не допускается:**

- отвод земельных участков под капитальное строительство;
- деятельность, разрушающая целостность сложившегося историко-культурного природного комплекса;
- размещение объектов, оказывающих негативное воздействие на окружающую среду, I, II и III категории в соответствии с Федеральным законом от 10.01.2002 № 7-ФЗ «Об охране окружающей среды»;
- добыча полезных ископаемых, бурение скважин;
- осуществление инженерных лесоустроительных, хозяйственных и иных работ без соответствующего проекта;
- самовольная посадка и вырубка деревьев, распашка склонов оврагов и речных долин;
- проведение хозяйственной деятельности, приводящей к изменению структуры ландшафта и существующих отметок рельефа более чем на 1 м;
- загрязнение почв, грунтовых и подземных вод, поверхностных стоков;
- устройство сплошных ограждений, нарушающих исторический характер ландшафта, основные видовые связи, трассы панорамного обзора территории достопримечательного места;
- археологические исследования без специального разрешения (открытого листа).

На основании современных ландшафтных характеристик незастроенных территорий, категорией использования земель и утвержденных материалов территориального планирования выделены две подзоны со специальным режимом использования земель: **ОЛ-1** и **ОЛ-2**.

**2.2.2. Специальные требования в границах подзоны с режимом использования земель ОЛ-1 (участки ОЛ-1.1 – ОЛ-1.6)** – незастроенные территории историко-культурного природного ландшафта на землях лесного фонда и водного фонда, неиспользуемые территории на землях запаса:

- на территории подзоны ОЛ-1 действуют общие требования к режимам использования земель – ОЛ.

**2.2.3. Специальные требования в границах подзоны с режимом использования земель ОЛ-2 (участки ОЛ-2.1 – ОЛ-2.4) – незастроенные земли сельскохозяйственного назначения в границах историко-культурного ландшафта.**

**Допускается:**

- использование земель для производства традиционной сельскохозяйственной продукции – овощных и зерновых культур;
- использование земельных участков для организации личных подсобных хозяйств с целью выпаса домашнего скота и покосов, устройства садов и огородов;
- использование земельных участков, выделенных для ведения крестьянского (фермерского) хозяйства, возведение одноэтажных хозяйственных построек (высотой не более 5 м от красной отм. земли до конька кровли), необходимых для осуществления данной деятельности.

**Не допускается:**

- изменение разрешенного вида использования земель с целью использования земельных участков для различного вида строительства;
- выделение земельных участков для строительства зданий и сооружений сельскохозяйственного назначения;
- установка ограждений.

Для незастроенных территорий достопримечательного места градостроительный регламент не предусматривается.

**2.3. Требования к режимам использования земель и градостроительным регламентам для отдельных участков застроенных и предназначенных под застройку территорий достопримечательного места.**

**2.3.1. Общие требования к осуществлению деятельности и градостроительным регламентам в зоне с режимом использования земель Р – зона застроенных и предназначенных под застройку территорий, представляющая собой функциональную зону, выделенную в границах застроенных кварталов и обеспечивающую сохранение общей пространственно-композиционной роли достопримечательного места, его характерной архитектурно-ландшафтной и исторической среды, традиционных панорам и видовых раскрытий.**

**Допускается:**

- использование земельных участков в соответствии с функциональным назначением зоны, сложившимся ко времени установления режимов (жилая застройка, производственные и коммунальные территории, территории объектов общественного обслуживания, торговых, лечебных, учебных, объектов общественного питания и гостеприимства, рекреационных территорий и объектов, музейного комплекса);
- размещение зданий и сооружений, не нарушающих исторический облик, с учетом сохранения всех ценных видовых панорам и точек восприятия на основе проектов, имеющих 2 и более варианта архитектурно-планировочных решений;
- благоустройство и озеленение с сохранением исторического характера окружающей среды;
- сохранение общего характера рельефа, гидрографии, ценных насаждений;
- нейтрализация дисгармоничных зданий и сооружений способом облицовки фасадов традиционными материалами нейтральной цветовой гаммы или с применением маскировочной окраски, многорядными, многоярусными посадками лиственных и хвойных растений, формирующих зеленые кулисы и обеспечивающих всесезонный характер экранирования диссонирующих объектов.

**Градостроительные регламенты разрешенного строительства для зоны с режимом Р:**

- капитальный ремонт и реконструкция зданий и сооружений в сложившихся основных параметрах с учетом морфотипов застройки, характерных для территориальной зоны, установленной правилами землепользования и застройки;
- новое строительство и реконструкция жилых и общественных зданий с высотой, определенной для каждого конкретного участка в границах подзон, но не превышающей среднюю высоту сложившейся застройки, протяженностью и плотностью в соответствии со сложившимся модулем застройки данного места;
- материалы отделки фасадов и цветовые решения фасадов и кровель должны соответствовать характеру исторической среды;
- уклоны кровель индивидуальных жилых домов принимаются в соответствии с характерными для сельской застройки типами (двускатные или четырехскатные, возможно с мезонинами, с уклонами от 25 до 45 градусов);
- параметры ограждений земельных участков должны соответствовать культурной исторической традиции и не превышать 1,6 м от черной отм. рельефа;
- ограждения земельных участков, предоставленных для индивидуального жилищного строительства, по красной линии застройки должны быть выполнены в виде деревянного, металлического штакетника или иных прозрачных конструкций.

**Не допускается:**

- хозяйственная и строительная деятельность, экологически опасная для объектов культурного наследия;
- размещение производственных и транспортных объектов, нарушающих масштаб среды, загрязняющих водный и воздушный бассейн, почву, грунтовые и подземные воды и источники, вызывающих дигрессию растительности, опасных в пожарном отношении;
- стихийные необорудованные места для мусора и бесхозных свалок;
- применение ограждений земельных участков из профилированных настилов, из сборных железобетонных элементов, из монолитных железобетонных конструкций или в виде сплошных кирпичных стен;
- строительство индивидуальных жилых домов, «агрессивных» по объемам, форме завершения, архитектурному решению, по пластике и цвету, по типу покрытия, вносящих диссонанс в ландшафт и визуальные панорамы;

В соответствии с различным историко-культурным потенциалом территорий и характером их современного использования выделено 4 подзоны с разными режимами использования земель: **Р-1, Р-2, Р-3, Р-4.**

**2.3.2. Специальные требования в границах подзоны с режимом использования земель Р-1 (участки Р-1.1 – Р-1.7)** – зона исторического ядра поселения Старая Ладога (разделена на 3 участка), участки поселений в исторических границах – Ахматова гора, Балкова Гора, Черनावино, Лопино и Княщина, застроенные индивидуальными жилыми домами, сохранившие исторический характер застройки и планировочной структуры в границах археологического культурного слоя.

**Допускается:**

- ремонт и реконструкция зданий и сооружений, в границах сложившихся размеров земельных участков;
- строительство новых домов, взамен ветхих или утраченных, на прежних местах с сохранением сложившейся высоты застройки вдоль линии застройки с отступом от красной линии; в габаритах и параметрах соразмерных сложившейся застройке; материал - традиционный: дерево, штукатурка с покраской, кровли скатные, оконные проемы – мелкие, соразмерные историческим постройкам;
- реконструкция существующих домов с допустимым увеличением в плане не более, чем на 10%;
- использование архитектурной пластики, силуэта и цветового решения в характере сложившейся традиционной застройки с учетом многообразия историко-архитектурных

форм характерных и традиционных для данной территории: детали отделки фасадов, цветовые решения; восстановление традиционных оград с воротами и калитками из дерева;

- использование прозрачных ограждений земельных участков (штакетник, металлические решетчатые конструкции);
- предпочтительно использование коричневых, зеленых, бежевых цветовых тонов в отделке фасадов и коричневых и зеленых цветовых тонов для кровель;
- озеленение и благоустройство территорий.

#### **Градостроительные регламенты разрешенного строительства в границах подзоны Р-1:**

- строительство индивидуальных жилых домов и реконструкция существующих зданий:
  - ограничение высоты застройки – до 10 м от красной отм. земли до конька кровли;
  - протяженность вдоль красной линии до 10 м;
- возможное увеличение параметров домов в плане не более чем на 10%;
- строительство хозяйственных построек в глубине участков, предоставленных для индивидуального жилищного строительства с размерами в плане не более 6х6 м;
- ограничение общей площади застройки участков, предоставленных для индивидуального жилищного строительства до 12%;
- предельная высота ограждений земельных участков – 1,6 м;
- параметры построек не должны нарушать общий облик исторического ландшафта; материалы отделки фасадов – традиционные, соответствующие сложившемуся характеру восприятия исторической среды.

#### **Не допускается:**

- надстройка исторически и архитектурно ценных зданий и их фонового окружения;
- дробление земельных участков, выделенных для индивидуального жилищного строительства;
- строительство второго и более жилых домов на участке;
- строительство хозяйственных построек и гаражей, совмещенных с жилыми помещениями;
- строительство хозяйственных построек и гаражей с выносом их на красную линию (на уровень ограждения участка);
- устройство мансард, кровель с конструкциями ломаной формы, односкатных кровель;
- размещение рекламных установок;
- установка спутниковых телевизионных антенн на фасадах, выходящих на красную линию застройки;
- строительство малоэтажных блокированных домов (таунхаусов), малоэтажных многоквартирных домов;
- использование сплошных металлических или бетонных ограждений;
- использование агрессивных цветовых решений в отделке фасадов;
- проведение всех видов земляных работ без предварительного археологического обследования.



**2.3.3. Специальные требования в границах подзоны с режимом использования земель Р-2 (участки Р-2.1 – Р-2.9)** – зона современной индивидуальной и малоэтажной многоквартирной жилой застройки, расположенной в исторических границах поселений.

**Допускается:**

- новое строительство и реконструкция в пределах сложившегося морфологического типа застройки;
- уплотнение сложившейся застройки;
- использование коричневых, зеленых, бежевых цветовых тонов в отделке фасадов и коричневых и зеленых цветовых тонов для кровель;
- благоустройство и озеленение территорий.

**Градостроительные регламенты разрешенного строительства в границах подзоны Р-2:**

- новое строительство индивидуальных жилых домов и реконструкция существующих зданий, ограничение высоты застройки – до 10 м от красной отм. земли до конька кровли; протяженность вдоль красной линии до 10 м;
- новое строительство и реконструкция малоэтажных многоквартирных жилых домов: ограничение высоты застройки – до 10 м от красной отм. земли до карниза; протяженность вдоль красной линии до 60 м;
- возможно увеличение параметров существующих домов в плане не более чем на 20%;
- возможно строительство хозяйственных построек в глубине участков, предоставленных для индивидуального жилищного строительства с размерами в плане не более 6х6 м;
- ограничение общей площади застройки участков, предоставленных для индивидуального жилищного строительства до 15%.
- предельная высота ограждений участков жилых домов – 1,6 м;
- параметры построек не должны нарушать общий облик исторического ландшафта; материалы отделки фасадов – традиционные, соответствующие сложившемуся характеру восприятия исторической среды.

**Не допускается:**

- дробление земельных участков, предоставленных для индивидуального жилищного строительства;
- строительство второго и более жилых домов на участке;
- строительство хозяйственных построек и гаражей с совмещением хозяйственных и жилых помещений;
- строительство хозяйственных построек и гаражей с выносом их на красную линию (на уровень ограждения участка);
- устройство кровель с конструкциями ломаной формы;
- размещение рекламных установок;
- установка спутниковых и телевизионных антенн на фасадах, выходящих на красную линию застройки;
- использование глухих металлических или бетонных ограждений;
- использование чрезмерно активных цветовых решений в отделке фасадов;
- проведение всех видов земляных работ без предварительного археологического обследования.

**2.3.4. Специальные требования в границах подзоны с режимом использования земель Р-3 (участки Р-3.1 – Р-3.6)** – территории историко-культурного ландшафта, предназначенные для размещения объектов рекреационного назначения: парков и скверов, зон отдыха и туризма, территорий, предназначенных для занятия физической культурой и спортом, объектов, вспомогательных по отношению к основному назначению зоны.

#### **Допускается:**

- строительство зданий и сооружений, обеспечивающих организацию необходимых видов обслуживания посетителей в соответствии с требованиями правил землепользования и застройки (ПЗЗ) для данной зоны (Р-3), утвержденных приказом Комитета по архитектуре и градостроительству Ленинградской области от 28.03.2016 № 15, но не выше существующей высоты исторической застройки и не более двух этажей, по проектам, имеющим два и более варианта архитектурно-планировочных решений;
- сохранение и восстановление ценных элементов ассоциативного ландшафта на территориях туристско-рекреационных и спортивных комплексов;
- благоустройство территорий туристско-рекреационного обслуживания (инфраструктура музея-заповедника) в соответствии с исторической и культурной традицией с применением традиционных материалов и архитектурных форм;
- организация туристических маршрутов и их благоустройство;
- мероприятия, направленные на популяризацию научно-просветительской деятельности «Староладожского историко-архитектурного и археологического музея-заповедника» и «Комплексного памятника природы «Староладожский»;
- обеспечение туристической привлекательности территории достопримечательного места;

#### **Градостроительные регламенты разрешенного строительства в границах подзоны Р-3:**

- новое строительство зданий и сооружений рекреационного назначения:
  - ограничение высоты застройки – до 10 м от красной отм. земли до конька кровли;
  - протяженность постройки вдоль красной линии до 20 м;
  - традиционные материалы отделки фасадов.

#### **Не допускается:**

- строительство зданий любого типа с превышением установленной высоты застройки;
- установка спутниковых телевизионных антенн на фасадах, выходящих на красную линию застройки, за исключением прозрачных конструкций рамного типа;
- использование сплошных металлических или бетонных ограждений;
- устройство кровель с конструкциями ломаной формы;
- использование чрезмерно активных цветовых решений в отделке фасадов;
- проведение всех видов земляных работ без предварительного археологического обследования.

**2.3.5. Специальные требования в границах подзоны с режимом использования земель Р-4 (участки Р-4.1 – Р-4.2) – для территорий в зоне производственного и коммунального назначения, сложившихся на момент установления режимов использования территорий.**

#### **Допускается:**

- реконструкция существующих объектов, реконструкция инженерных объектов в соответствии с техническими условиями эксплуатации;
- снос и нейтрализация активно диссонансных сооружений, архитектурных и цветовых решений;
- использование посадок кулисных зеленых насаждений для производственных зданий и сооружений и предприятий сельскохозяйственного производства в целях нейтрализации их визуального восприятия;
- благоустройство территорий.

#### **Градостроительные регламенты в границах подзоны Р-4:**

- реконструкция зданий и сооружений при ограничении:
  - высоты застройки – до 8 м от красной отм. земли до конька кровли;
  - протяженности постройки вдоль красной линии до 20 м и до 60 м в глубину участка.

#### **Не допускается:**

- новое строительство объектов производственного и коммунального назначения;

- размещение объектов, оказывающих негативное воздействие на окружающую среду, I, II и III категории в соответствии с Федеральным законом от 10.01.2002 № 7-ФЗ «Об охране окружающей среды»;
- применение диссонансных объемно-пространственных и архитектурных решений агрессивной формы и цвета;
- уплотнение сложившейся застройки.

#### **2.4. Описание границ регламентных участков, расположенных в зонах режимов использования земель. Каталог координат характерных точек границ регламентных участков, расположенных в зонах режимов использования земель.**

##### **ОЛ-1.1:**

##### ***Описание границы территории участка:***

Граница участка с режимом использования земель ОЛ-1.1 от точки 1 до точки 9 совпадает с границей земельного участка с кадастровым номером 47:10:0327001:24, от точки 9 до точки 33 совпадает с границей земельного участка с кадастровым номером 47:10:0327001:10, от точки 33 до точки 37 проходит на запад вдоль грунтовой дороги, от точки 37 до точки 39 проходит на юг вдоль грунтовой дороги в створе с западной границей земельного участка с кадастровым номером 47:10:0328002:38, от точки 39 до точки 40 совпадает с границей земельного участка с кадастровым номером 47:10:0328002:38, от точки 40 до точки 41 проходит на юго-восток по прямой вдоль грунтовой дороги, от точки 41 до точки 42 совпадает с границей земельного участка с кадастровым номером 47:10:0328002:40, от точки 42 до точки 43 совпадает с границей земельного участка с кадастровым номером 47:10:0328002:34, от точки 43 до точки 45 совпадает с границей земельного участка с кадастровым номером 47:10:0328002:2, от точки 45 до точки 46 проходит на юг по прямой, от точки 46 до точки 48 совпадает с границей земельного участка с кадастровым номером 47:10:0328002:5, от точки 48 до точки 51 проходит на юг вдоль восточной стороны грунтовой дороги, от точки 51 до точки 53 совпадает с границей земельного участка с кадастровым номером 47:10:0328002:13, от точки 53 до точки 61 проходит на юг вдоль западных границ земельных участков с кадастровыми номерами 47:10:0328002:14, 47:10:0328002:49, 47:10:0328002:50, 47:10:0328002:16, 47:10:0328002:17, от точки 61 до точки 62 проходит на юг по прямой вдоль грунтовой дороги, от точки 62 до точки 67 проходит на юг вдоль западных границ земельных участков с кадастровыми номерами 47:10:0328002:32, 47:10:0328002:19, 47:10:0328002:20, от точки 67 до точки 68 проходит на юг по прямой, от точки 68 до точки 69 совпадает с границей земельного участка с кадастровым номером 47:10:0329001:47, от точки 69 до точки 70 проходит на юг по прямой, от точки 70 до точки 72 совпадает с границей земельного участка с кадастровым номером 47:10:0329001:22, от точки 72 до точки 73 проходит на юго-восток по прямой, от точки 73 до точки 74 совпадает с границей земельного участка с кадастровым номером 47:10:0329001:29, от точки 74 до точки 75 проходит на юго-восток по прямой, от точки 75 до точки 80 проходит на юго-восток вдоль западных границ земельных участков с кадастровыми номерами 47:10:0329001:66, 47:10:0329001:24, 47:10:0329001:25, от точки 80 до точки 81 проходит на юг по прямой, от точки 81 до точки 82 совпадает с границей земельного участка с кадастровым номером 47:10:0329001:27, от точки 82 до точки 83 проходит на юго-восток по прямой, от точки 83 до точки 84 совпадает с границей земельного участка с кадастровым номером 47:10:0329001:3, от точки 84 до точки 85 проходит на юго-восток по прямой, от точки 85 до точки 90 проходит на юго-восток вдоль западных границ земельных участков с кадастровыми номерами 47:10:0329001:53, 47:10:0329001:51, 47:10:0329001:54, 47:10:0329001:56, 47:10:0329001:57, от точки 90 до точки 91 совпадает с границей территории объекта культурного наследия – достопримечательное место «Поселение Старая Ладога», от точки 91 до точки 127 проходит по правому берегу реки Волхов, от точки 127 до точки 1 проходит по правому берегу реки Волхов.

*Каталог координат характерных (поворотных) точек границы территории с режимом использования земель ОЛ-1.1:*

Наименование (номер) характерной точки	Координаты характерных точек (указать номер СК)		Метод определения координат	Значение погрешности определения координат в системе, установленной для ведения ГКН, (м)
	X	Y		
1	6644087.00	241902.00	Картографический	-----
2	6644045.96	241909.01	Картографический	-----
3	6643958.01	241928.02	Картографический	-----
4	6643961.01	241934.03	Картографический	-----
5	6643963.01	241962.05	Картографический	-----
6	6643952.00	241970.06	Картографический	-----
7	6643935.99	241970.94	Картографический	-----
8	6643921.98	241961.05	Картографический	-----
9	6643916.98	241962.05	Картографический	-----
10	6643921.98	241947.03	Картографический	-----
11	6643930.99	241929.02	Картографический	-----
12	6643923.98	241921.02	Картографический	-----
13	6643899.96	241909.01	Картографический	-----
14	6643884.95	241898.00	Картографический	-----
15	6643878.95	241885.99	Картографический	-----
16	6643864.05	241851.96	Картографический	-----
17	6643836.03	241841.96	Картографический	-----
18	6643797.00	241849.97	Картографический	-----
19	6643786.99	241866.98	Картографический	-----
20	6643748.96	241870.98	Картографический	-----
21	6643634.99	241867.98	Картографический	-----
22	6643577.94	241869.98	Картографический	-----
23	6643552.04	241873.98	Картографический	-----
24	6643523.01	241888.99	Картографический	-----

25	6643488.99	241906.01	Картографический	-----
26	6643452.96	241911.01	Картографический	-----
27	6643407.04	241921.02	Картографический	-----
28	6643379.02	241924.02	Картографический	-----
29	6643369.01	241921.02	Картографический	-----
30	6643362.00	241911.01	Картографический	-----
31	6643360.01	241888.99	Картографический	-----
32	6643360.01	241865.97	Картографический	-----
33	6643357.00	241854.97	Картографический	-----
34	6643352.00	241834.95	Картографический	-----
35	6643352.00	241829.95	Картографический	-----
36	6643349.00	241817.05	Картографический	-----
37	6643344.99	241795.04	Картографический	-----
38	6643327.98	241797.03	Картографический	-----
39	6643317.97	241799.04	Картографический	-----
40	6643290.95	241804.04	Картографический	-----
41	6643245.03	241838.96	Картографический	-----
42	6643195.99	241843.96	Картографический	-----
43	6643114.04	241845.96	Картографический	-----
44	6643109.04	241847.96	Картографический	-----
45	6643084.02	241851.96	Картографический	-----
46	6643059.00	241860.97	Картографический	-----
47	6643044.99	241862.97	Картографический	-----
48	6643038.98	241864.97	Картографический	-----
49	6642863.96	241912.01	Картографический	-----
50	6642814.04	241922.02	Картографический	-----
51	6642758.99	241935.03	Картографический	-----
52	6642752.99	241936.03	Картографический	-----
53	6642739.98	241940.03	Картографический	-----
54	6642724.97	241946.04	Картографический	-----
55	6642706.95	241954.04	Картографический	-----

56	6642702.95	241956.05	Картографический	-----
57	6642679.05	241962.05	Картографический	-----
58	6642667.04	241965.05	Картографический	-----
59	6642667.04	241964.05	Картографический	-----
60	6642661.03	241965.05	Картографический	-----
61	6642634.23	241975.83	Картографический	-----
62	6642545.06	242002.97	Картографический	-----
63	6642529.04	242011.97	Картографический	-----
64	6642476.00	242027.99	Картографический	-----
65	6642471.00	242028.99	Картографический	-----
66	6642465.00	242030.99	Картографический	-----
67	6642438.98	242037.99	Картографический	-----
68	6642379.04	242056.01	Картографический	-----
69	6642370.04	242058.01	Картографический	-----
70	6642254.95	242092.04	Картографический	-----
71	6642239.05	242097.04	Картографический	-----
72	6642222.03	242103.05	Картографический	-----
73	6642171.00	242126.95	Картографический	-----
74	6642140.97	242136.96	Картографический	-----
75	6642117.96	242145.96	Картографический	-----
76	6642106.95	242151.97	Картографический	-----
77	6642081.04	242165.98	Картографический	-----
78	6642076.04	242167.98	Картографический	-----
79	6642071.03	242169.98	Картографический	-----
80	6642052.02	242180.99	Картографический	-----
81	6641996.97	242198.00	Картографический	-----
82	6641974.96	242214.02	Картографический	-----
83	6641960.95	242231.03	Картографический	-----
84	6641946.05	242239.04	Картографический	-----
85	6641901.02	242282.96	Картографический	-----
86	6641877.00	242298.97	Картографический	-----

87	6641849.97	242316.98	Картографический	-----
88	6641821.95	242340.00	Картографический	-----
89	6641790.04	242369.02	Картографический	-----
90	6641760.02	242390.04	Картографический	-----
91	6641746.01	242372.03	Картографический	-----
92	6641819.18	242295.96	Картографический	-----
93	6641819.28	242295.86	Картографический	-----
94	6641886.23	242246.6	Картографический	-----
95	6641981.97	242187.99	Картографический	-----
96	6642105.95	242111.05	Картографический	-----
97	6642129.74	242100.82	Картографический	-----
98	6642190.23	242075.24	Картографический	-----
99	6642268.07	242048.22	Картографический	-----
100	6642326.00	242030.66	Картографический	-----
101	6642378.04	242014.98	Картографический	-----
102	6642476.00	241987.95	Картографический	-----
103	6642624.00	241947.03	Картографический	-----
104	6642677.04	241925.02	Картографический	-----
105	6642723.08	241909.34	Картографический	-----
106	6642789.35	241887.10	Картографический	-----
107	6642811.14	241882.21	Картографический	-----
108	6642875.97	241867.98	Картографический	-----
109	6642980.05	241843.96	Картографический	-----
110	6643024.64	241832.62	Картографический	-----
111	6643061.78	241823.28	Картографический	-----
112	6643110.81	241812.05	Картографический	-----
113	6643141.95	241805.04	Картографический	-----
114	6643162.85	241799.93	Картографический	-----
115	6643182.87	241795.14	Картографический	-----
116	6643201.88	241793.03	Картографический	-----
117	6643251.03	241788.03	Картографический	-----

118	6643346.33	241773.9	Картографический	-----
119	6643386.24	241768.13	Картографический	-----
120	6643478.09	241758.45	Картографический	-----
121	6643506	241750.22	Картографический	-----
122	6643586.95	241752.45	Картографический	-----
123	6643737.95	241757.00	Картографический	-----
124	6643828.02	241778.02	Картографический	-----
125	6643924.43	241811.6	Картографический	-----
126	6643985.92	241833.06	Картографический	-----
127	6643988.70	241834.95	Картографический	-----

### **ОЛ-1.2:**

#### ***Описание границы территории участка:***

Граница участка с режимом использования земель ОЛ-1.2 от точки 1 до точки 11 проходит на восток по правому берегу реки Волхов, от точки 11 до точки 12 совпадает с границей объекта культурного наследия «Мыза Бестужевых-Шаховского, XIX в. (уточнено Усадьба Карпова «Любша»)», от точки 12 до точки 25 совпадает с границей земельного участка с кадастровым номером 47:10:0327001:10, от точки 25 до точки 26 совпадает с границей земельного участка с кадастровым номером 47:10:0327001:24, от точки 26 до точки 1 совпадает с границей земельного участка с кадастровым номером 47:10:0327001:24.

#### ***Каталог координат характерных (поворотных) точек границы территории с режимом использования земель ОЛ-1.2:***

Наименование (номер) характерной точки	Координаты характерных точек (указать номер СК)		Метод определения координат	Значение погрешности определения координат в системе, установленной для ведения ГКН, (м)
	X	Y		
1	6644121.02	241932.03	Картографический	-----
2	6644144.04	241950.04	Картографический	-----
3	6644165.06	241972.05	Картографический	-----
4	6644195.97	242010.98	Картографический	-----
5	6644231.99	242084.03	Картографический	-----
6	6644244.00	242111.05	Картографический	-----
7	6644264.02	242203.01	Картографический	-----



8	6644274.02	242346.00	Картографический	-----
9	6644274.02	242414.94	Картографический	-----
10	6644271.02	242469.99	Картографический	-----
11	6644276.69	242687.37	Картографический	-----
12	6644093.89	242666.25	Картографический	-----
13	6644106.01	242621.99	Картографический	-----
14	6644134.03	242558.05	Картографический	-----
15	6644129.03	242525.03	Картографический	-----
16	6644116.02	242473.99	Картографический	-----
17	6644116.02	242447.97	Картографический	-----
18	6644121.02	242414.06	Картографический	-----
19	6644124.02	242389.04	Картографический	-----
20	6644152.04	242270.95	Картографический	-----
21	6644163.05	242239.04	Картографический	-----
22	6644161.05	242141.96	Картографический	-----
23	6644144.04	242047.00	Картографический	-----
24	6644127.03	242001.96	Картографический	-----
25	6644112.02	241986.96	Картографический	-----
26	6644121.02	241982.95	Картографический	-----

### **ОЛ-1.3:**

#### ***Описание границы территории участка:***

Граница участка с режимом использования земель ОЛ-1.3 от точки 1 до точки 5 совпадает с границей кадастрового квартала с номером 47:10:0327001, от точки 5 до точки 6 проходит на юг вдоль грунтовой дороги, от точки 6 до точки 10 совпадает с границей земельного участка с кадастровым номером 47:10:0328001:16, от точки 10 до точки 12 проходит на юг вдоль грунтовой дороги, от точки 12 до точки 15 совпадает с границей земельного участка с кадастровым номером 47:10:0328001:17, от точки 15 до точки 17 совпадает с границей земельного участка с кадастровым номером 47:10:0328001:18, от точки 17 до точки 18 проходит на юг по прямой, от точки 18 до точки 23 совпадает с границами земельных участков с кадастровыми номерами 47:10:0329001:145, 47:10:0329001:147, 47:10:0329001:148, 47:10:0329001:146, от точки 23 до точки 24 проходит на восток по прямой, от точки 24 до точки 28 совпадает с границей территории объекта культурного наследия – достопримечательное место «Поселение Старая Ладога», от точки 28 до точки 29 проходит на запад по прямой, от точки 29 до точки 34 совпадает с границей земельного участка с кадастровым номером 47:10:0329001:67, от точки 34 до точки 36 совпадает с границей земельного участка с кадастровым номером 47:10:0329001:136, от точки 36 до точки 38 проходит на северо-запад по прямой, от точки 38 до точки 39 проходит на север по прямой, от точки 38 до точки 47 проходит по восточным границам земельных участков с кадастровыми номерами 47:10:0329001,

47:10:0329001:13, 47:10:0329001:10, 47:10:0329001:6, 47:10:0329001:31, 47:10:0329001:61, от точки 47 до точки 49 проходит на север по прямой, от точки 49 до точки 53 совпадает с границей кадастрового квартала с номером 47:10:0329001, от точки 53 до точки 57 совпадает с границей кадастрового квартала с номером 47:10:0328002, от точки 57 до точки 58 проходит на юго-запад по прямой, от точки 58 до точки 60 совпадает с границей земельного участка с кадастровым номером 47:10:0328002:47, от точки 60 до точки 61 проходит на юго-восток по прямой, от точки 61 до точки 68 совпадает с границей кадастрового квартала с номером 47:10:0329001, от точки 68 до точки 71 совпадает с границами земельных участков с кадастровыми номерами 47:10:0329001, 47:10:0329001:43, от точки 71 до точки 72 проходит на юго-восток по прямой, от точки 72 до точки 73 проходит на юг по прямой, от точки 73 до точки 74 совпадает с границей земельного участка с кадастровым номером 47:10:0329001:16, от точки 74 до точки 75 проходит на юг по прямой, от точки 75 до точки 76 проходит на восток по прямой, от точки 76 до точки 81 совпадает с границей земельного участка с кадастровым номером 47:10:0329001:149, от точки 81 до точки 82 проходит на юго-запад по прямой, от точки 82 до точки 85 совпадает с границами земельных участков с кадастровыми номерами 47:10:0329001:28, 47:10:0329001:4, от точки 85 до точки 86 проходит на северо-запад по прямой, от точки 86 до точки 88 совпадает с границей земельного участка с кадастровым номером 47:10:0329001:25, от точки 88 до точки 89 проходит на северо-запад по прямой, от точки 89 до точки 91 совпадает с границей земельного участка с кадастровым номером 47:10:0329001:22, от точки 91 до точки 98 проходит на северо-запад вдоль грунтовой дороги, проходящей вдоль восточных границ земельных участков, от точки 98 до точки 1 проходит на восток по прямой вдоль грунтовой дороги.

***Каталог координат характерных (поворотных) точек границы территории с режимом использования земель ОЛ-1.3:***

Наименование (номер) характерной точки	Координаты характерных точек (указать номер СК)		Метод определения координат	Значение погрешности определения координат в системе, установленной для ведения ГКН, (м)
	X	Y		
1	6642830.05	242042.00	Картографический	-----
2	6642833.05	242068.02	Картографический	-----
3	6642840.95	242105.04	Картографический	-----
4	6642861.96	242126.95	Картографический	-----
5	6643013.41	242303.64	Картографический	-----
6	6643009.96	242305.97	Картографический	-----
7	6642973.04	242333.99	Картографический	-----
8	6642976.05	242339.00	Картографический	-----
9	6642992.95	242358.01	Картографический	-----
10	6643000.95	242367.02	Картографический	-----
11	6642957.03	242414.06	Картографический	-----
12	6642927.01	242426.96	Картографический	-----

13	6642917.00	242413.05	Картографический	-----
14	6642873.97	242420.95	Картографический	-----
15	6642866.97	242423.95	Картографический	-----
16	6642844.95	242376.03	Картографический	-----
17	6642817.04	242398.04	Картографический	-----
18	6642699.95	242411.05	Картографический	-----
19	6642670.04	242414.06	Картографический	-----
20	6642640.02	242417.06	Картографический	-----
21	6642611.00	242420.95	Картографический	-----
22	6642580.97	242423.95	Картографический	-----
23	6642585.98	242473.99	Картографический	-----
24	6642609.99	242758.98	Картографический	-----
25	6642586.98	242752.98	Картографический	-----
26	6642571.97	242749.97	Картографический	-----
27	6642550.95	242746.97	Картографический	-----
28	6642505.02	242744.97	Картографический	-----
29	6642497.02	242564.06	Картографический	-----
30	6642492.02	242435.96	Картографический	-----
31	6642398.06	242395.04	Картографический	-----
32	6642340.01	242443.97	Картографический	-----
33	6642266.96	242496.00	Картографический	-----
34	6642228.04	242533.04	Картографический	-----
35	6642226.04	242511.02	Картографический	-----
36	6642131.97	242418.95	Картографический	-----
37	6642145.98	242411.05	Картографический	-----
38	6642218.03	242415.95	Картографический	-----
39	6642247.05	242408.05	Картографический	-----
40	6642251.06	242411.05	Картографический	-----
41	6642269.96	242404.05	Картографический	-----
42	6642290.97	242408.05	Картографический	-----
43	6642318.99	242402.04	Картографический	-----

44	6642339.01	242383.03	Картографический	-----
45	6642368.03	242372.03	Картографический	-----
46	6642395.06	242361.02	Картографический	-----
47	6642418.96	242358.01	Картографический	-----
48	6642454.99	242357.01	Картографический	-----
49	6642709.96	242331.99	Картографический	-----
50	6642707.96	242319.98	Картографический	-----
51	6642706.95	242303.97	Картографический	-----
52	6642701.95	242291.96	Картографический	-----
53	6642694.95	242283.96	Картографический	-----
54	6642710.96	242277.95	Картографический	-----
55	6642728.97	242264.06	Картографический	-----
56	6642731.97	242252.04	Картографический	-----
57	6642740.09	242244.15	Картографический	-----
58	6642702.95	242221.02	Картографический	-----
59	6642692.94	242196.00	Картографический	-----
60	6642644.02	242216.02	Картографический	-----
61	6642594.98	242234.03	Картографический	-----
62	6642586.98	242232.03	Картографический	-----
63	6642571.97	242233.03	Картографический	-----
64	6642560.96	242235.03	Картографический	-----
65	6642536.05	242244.04	Картографический	-----
66	6642517.04	242255.04	Картографический	-----
67	6642488.01	242210.01	Картографический	-----
68	6642481.01	242191.00	Картографический	-----
69	6642477.00	242193.00	Картографический	-----
70	6642457.99	242202.00	Картографический	-----
71	6642439.98	242211.02	Картографический	-----
72	6642413.96	242221.02	Картографический	-----
73	6642229.04	242259.05	Картографический	-----
74	6642208.02	242264.06	Картографический	-----

75	6642102.95	242289.96	Картографический	-----
76	6642114.95	242342.00	Картографический	-----
77	6642076.04	242324.99	Картографический	-----
78	6642016.99	242317.98	Картографический	-----
79	6641996.97	242317.98	Картографический	-----
80	6641985.97	242319.98	Картографический	-----
81	6641974.29	242325.99	Картографический	-----
82	6641967.95	242317.98	Картографический	-----
83	6641965.95	242312.98	Картографический	-----
84	6641960.95	242304.97	Картографический	-----
85	6641986.97	242287.96	Картографический	-----
86	6642064.02	242213.01	Картографический	-----
87	6642088.04	242204.01	Картографический	-----
88	6642097.05	242200.01	Картографический	-----
88	6642236.04	242135.96	Картографический	-----
89	6642253.95	242128.95	Картографический	-----
90	6642264.96	242126.95	Картографический	-----
91	6642347.02	242111.05	Картографический	-----
92	6642398.06	242094.03	Картографический	-----
93	6642485.01	242057.01	Картографический	-----
94	6642537.05	242044.00	Картографический	-----
95	6642597.98	242037.99	Картографический	-----
96	6642628.01	242028.99	Картографический	-----
97	6642825.05	241966.61	Картографический	-----
98	6642825,05	241966,61	Картографический	-----

#### **ОЛ-1.4:**

##### ***Описание границы территории участка:***

Граница участка с режимом использования земель ОЛ-1.4 от точки 1 до точки 9 проходит на север по правому берегу реки Волхов, от точки 9 до точки 10 проходит на восток по прямой, от точки 10 до точки 11 совпадает с границей земельного участка с кадастровым номером 47:10:0318001:17, от точки 11 до точки 12 проходит на восток по прямой, от точки 12 до точки 42 совпадает с границей территории объекта культурного наследия – достопримечательное место

«Поселение Старая Ладога», от точки 42 до точки 43 проходит на запад прямой, от точки 43 до точки 53 совпадает с границей земельного участка с кадастровым номером 47:10:0328001:42, от точки 53 до точки 55 совпадает с границей кадастрового квартала с номером 47:10:0327001, от точки 55 до точки 62 совпадает с границей земельного участка с кадастровым номером 47:10:0327001:10, от точки 62 до точки 64 совпадает с границей объекта культурного наследия «Мыза Бестужевых-Шаховского, XIX в. (уточнено Усадьба Карпова «Любша»)», от точки 64 до точки 1 совпадает с границей объекта культурного наследия «Мыза Бестужевых-Шаховского, XIX в. (уточнено Усадьба Карпова «Любша»)».

**Каталог координат характерных (поворотных) точек границы территории с режимом использования земель ОЛ-1.4:**

Наименование (номер) характерной точки	Координаты характерных точек (указать номер СК)		Метод определения координат	Значение погрешности определения координат в системе, установленной для ведения ГКН, (м)
	X	Y		
1	6644349.19	243009.62	Картографический	-----
2	6644361.42	243027.29	Картографический	-----
3	6644370.32	243053.65	Картографический	-----
4	6644380.22	243083.45	Картографический	-----
5	6644457.61	243214.88	Картографический	-----
6	6644528.22	243292.27	Картографический	-----
7	6644636.07	243361.99	Картографический	-----
8	6644766.39	243427.37	Картографический	-----
9	6644810.99	243440.27	Картографический	-----
10	6644807.98	243458.96	Картографический	-----
11	6644800.98	243500.99	Картографический	-----
12	6644795.97	243527.00	Картографический	-----
13	6644777.96	243516.00	Картографический	-----
14	6644708.02	243465.96	Картографический	-----
15	6644657.98	243433.04	Картографический	-----
16	6644656.98	243435.05	Картографический	-----
17	6644602.05	243404.03	Картографический	-----
18	6644393.00	243311.96	Картографический	-----
19	6644351.97	243295.05	Картографический	-----

20	6644326.95	243287.04	Картографический	-----
21	6644299.04	243281.04	Картографический	-----
22	6644274.02	243277.04	Картографический	-----
23	6644061.98	243279.04	Картографический	-----
24	6643892.96	243275.04	Картографический	-----
25	6643853.04	243274.04	Картографический	-----
26	6643805.01	243274.04	Картографический	-----
27	6643778.99	243268.03	Картографический	-----
28	6643716.05	243264.03	Картографический	-----
29	6643669.01	243259.02	Картографический	-----
30	6643654.00	243257.03	Картографический	-----
31	6643577.94	243242.01	Картографический	-----
32	6643388.03	243201.98	Картографический	-----
33	6643376.01	243198.98	Картографический	-----
34	6643328.98	243186.97	Картографический	-----
35	6643311.96	243180.96	Картографический	-----
36	6643269.05	243164.96	Картографический	-----
37	6643222.01	243142.05	Картографический	-----
38	6643162.97	243108.02	Картографический	-----
39	6643110.04	243075.00	Картографический	-----
40	6643018.97	243016.95	Картографический	-----
41	6642956.03	242974.03	Картографический	-----
42	6642931.01	242957.58	Картографический	-----
43	6642948.03	242927.00	Картографический	-----
44	6643171.97	243013.95	Картографический	-----
45	6643345.99	243079.00	Картографический	-----
46	6643427.94	243101.02	Картографический	-----
47	6643469.97	243098.01	Картографический	-----
48	6643487.99	243075.00	Картографический	-----
49	6643527.02	242974.03	Картографический	-----
50	6643548.03	242945.01	Картографический	-----

51	6643573.05	242950.01	Картографический	-----
52	6643611.97	242961.02	Картографический	-----
53	6643695.92	242964.02	Картографический	-----
54	6643691.03	242935.01	Картографический	-----
55	6643657.01	242864.95	Картографический	-----
56	6643727.94	242852.05	Картографический	-----
57	6643773.98	242858.06	Картографический	-----
58	6643801.00	242898.98	Картографический	-----
59	6643868.05	242879.96	Картографический	-----
60	6643969.02	242851.05	Картографический	-----
61	6643972.02	242853.05	Картографический	-----
62	6644064.98	242758.98	Картографический	-----
63	6644059.31	242954.13	Картографический	-----
64	6643998.04	243128.82	Картографический	-----



**ОЛ-1.5:****Описание границы территории участка:**

Граница участка с режимом использования земель ОЛ-1.5 от точки 1 до точки 8 совпадает с границей территории объекта культурного наследия – достопримечательное место «Поселение Старая Ладога», от точки 8 до точки 28 совпадает с границей земельного участка с кадастровым номером 47:10:0322003:11, от точки 28 до точки 29 проходит на запад по прямой, от точки 29 до точки 32 совпадает с границей земельного участка с кадастровым номером 47:10:0322003:12, от точки 32 до точки 33 проходит на восток по прямой, от точки 33 до точки 35 проходит на северо-запад вдоль дороги, от точки 35 до точки 42 проходит вдоль восточных границ земельных участков с кадастровыми номерами 47:10:0322004:3, 47:10:0322004:5, от точки 42 до точки 43 проходит на запад по прямой, от точки 43 до точки 45 совпадает с границей земельного участка с кадастровым номером 47:10:0322003:12, от точки 45 до точки 1 совпадает с границей земельного участка с кадастровым номером 47:10:0322003:12.

**Каталог координат характерных (поворотных) точек границы территории с режимом использования земель ОЛ-1.5:**

Наименование (номер) характерной точки	Координаты характерных точек (указать номер СК)		Метод определения координат	Значение погрешности определения координат в системе, установленной для ведения ГКН, (м)
	X	Y		
1	6645616.04	242833.04	Картографический	-----
2	6645622.04	242846.05	Картографический	-----
3	6645633.05	242874.96	Картографический	-----
4	6645655.95	242927.00	Картографический	-----
5	6645663.96	242938.01	Картографический	-----
6	6645672.97	242949.02	Картографический	-----
7	6645675.97	242961.02	Картографический	-----
8	6645676.97	242969.03	Картографический	-----
9	6645658.96	242985.04	Картографический	-----
10	6645628.04	243009.95	Картографический	-----
11	6645587.01	243044.97	Картографический	-----
12	6645509.96	243105.02	Картографический	-----
13	6645505.95	243107.02	Картографический	-----
14	6645434.01	243127.04	Картографический	-----
15	6645431.01	243127.04	Картографический	-----

16	6645427.01	243126.03	Картографический	-----
17	6645425.00	243117.03	Картографический	-----
18	6645405.99	243100.02	Картографический	-----
19	6645368.96	243068.99	Картографический	-----
20	6645314.03	243019.95	Картографический	-----
21	6645307.02	243015.95	Картографический	-----
22	6645289.01	242995.05	Картографический	-----
23	6645278.00	242986.04	Картографический	-----
24	6645259.99	242973.03	Картографический	-----
25	6645241.98	242965.02	Картографический	-----
26	6645213.96	242958.02	Картографический	-----
27	6645152.02	242950.01	Картографический	-----
28	6645129.00	242917.99	Картографический	-----
29	6645137.01	242878.96	Картографический	-----
30	6645148.02	242882.96	Картографический	-----
31	6645176.04	242885.97	Картографический	-----
32	6645233.97	242894.97	Картографический	-----
33	6645227.97	242913.99	Картографический	-----
34	6645325.04	242966.03	Картографический	-----
35	6645394.98	243032.97	Картографический	-----
36	6645479.04	243067.99	Картографический	-----
37	6645484.05	243064.99	Картографический	-----
38	6645499.95	243061.99	Картографический	-----
39	6645509.96	243058.98	Картографический	-----
40	6645519.96	243053.98	Картографический	-----
41	6645509.96	243026.96	Картографический	-----
42	6645507.95	243012.95	Картографический	-----
43	6645502.95	242866.95	Картографический	-----
44	6645537.98	242859.95	Картографический	-----
45	6645569.00	242848.05	Картографический	-----

**ОЛ-1.6:****Описание границы территории участка:**

Граница участка с режимом использования земель ОЛ-1.6 от точки 1 до точки 62 проходит на юг по левому берегу реки Волхов, от точки 62 до точки 63 проходит на запад по прямой, от точки 63 до точки 64 совпадает с границей земельного участка с кадастровым номером 47:10:0324001, от точки 64 до точки 65 проходит на север по прямой в створе с восточной границей земельного участка с кадастровым номером 47:10:0324001, от точки 65 до точки 66 проходит на запад по прямой, от точки 66 до точки 71 совпадает с границей территории объекта культурного наследия «Церковь Иоанна Предтечи, 1695 г.», от точки 71 до точки 72 проходит на север по прямой, от точки 72 до точки 75 совпадает с границей территории объекта культурного наследия «Здание бывшей женской гимназии (уточнен. двухклассной школы)», от точки 75 до точки 77 проходит на северо-запад по прямой, от точки 77 до точки 86 совпадает с границей земельного участка с кадастровым номером 47:10:0000000:23580, от точки 86 до точки 87 проходит на юго-восток по прямой, пересекая Волховский пр., от точки 87 до точки 138 совпадает с границей земельного участка с кадастровым номером 47:10:0322003:12, от точки 138 до точки 139 проходит на юго-восток по прямой, от точки 139 до точки 187 совпадает с границей земельного участка с кадастровым номером 47:10:0322003:11, от точки 187 до точки 1 совпадает с границей территории объекта культурного наследия – достопримечательное место «Поселение Старая Ладога».

**Каталог координат характерных (поворотных) точек границы территории с режимом использования земель ОЛ-1.6:**

Наименование (номер) характерной точки	Координаты характерных точек (указать номер СК)		Метод определения координат	Значение погрешности определения координат в системе, установленной для ведения ГКН, (м)
	X	Y		
1	6645876.90	243338.64	Картографический	-----
2	6645807.40	243318.74	Картографический	-----
3	6645683.87	243298.17	Картографический	-----
4	6645591.68	243284.82	Картографический	-----
5	6645470.15	243283.60	Картографический	-----
6	6645246.76	243307.28	Картографический	-----
7	6645082.08	243320.74	Картографический	-----
8	6644979.11	243304.06	Картографический	-----
9	6644872.25	243270.92	Картографический	-----
10	6644779.19	243236.23	Картографический	-----
11	6644685.00	243184.30	Картографический	-----
12	6644605.61	243107.46	Картографический	-----
13	6644525.21	242999.27	Картографический	-----

14	6644482.07	242910.65	Картографический	-----
15	6644444.82	242793.78	Картографический	-----
16	6644436.93	242713.39	Картографический	-----
17	6644434.92	242505.57	Картографический	-----
18	6644434.92	242281.51	Картографический	-----
19	6644422.14	242155.41	Картографический	-----
20	6644407.35	242008.31	Картографический	-----
21	6644412.46	241895.44	Картографический	-----
22	6644408.24	241858.75	Картографический	-----
23	6644384.55	241805.27	Картографический	-----
24	6644353.42	241758.00	Картографический	-----
25	6644316.50	241717.86	Картографический	-----
26	6644294.82	241694.96	Картографический	-----
27	6644245.23	241657.26	Картографический	-----
28	6644206.86	241635.80	Картографический	-----
29	6644164.61	241611.78	Картографический	-----
30	6644141.93	241597.88	Картографический	-----
31	6644131.25	241595.22	Картографический	-----
32	6644096.78	241586.43	Картографический	-----
33	6644088.99	241582.76	Картографический	-----
34	6644072.65	241571.09	Картографический	-----
35	6644067.09	241564.19	Картографический	-----
36	6644064.20	241561.52	Картографический	-----
37	6644058.86	241560.41	Картографический	-----
38	6644055.20	241561.64	Картографический	-----
39	6644047.41	241562.08	Картографический	-----
40	6644035.18	241559.08	Картографический	-----
41	6644018.61	241557.63	Картографический	-----
42	6643994.93	241551.74	Картографический	-----
43	6643971.69	241548.51	Картографический	-----
44	6643958.23	241540.07	Картографический	-----

45	6643952.12	241536.62	Картографический	-----
46	6643946.55	241537.50	Картографический	-----
47	6643936.44	241539.62	Картографический	-----
48	6643923.76	241536.73	Картографический	-----
49	6643908.42	241533.28	Картографический	-----
50	6643883.18	241532.61	Картографический	-----
51	6643858.04	241533.17	Картографический	-----
52	6643834.80	241531.05	Картографический	-----
53	6643824.91	241527.50	Картографический	-----
54	6643817.01	241522.05	Картографический	-----
55	6643811.79	241522.38	Картографический	-----
56	6643806.23	241525.28	Картографический	-----
57	6643792.44	241526.72	Картографический	-----
58	6643783.10	241524.72	Картографический	-----
59	6643776.21	241520.27	Картографический	-----
60	6643773.65	241516.49	Картографический	-----
61	6643771.53	241509.04	Картографический	-----
62	6643769.42	241507.15	Картографический	-----
63	6643780.98	241464.00	Картографический	-----
64	6643782.99	241464.00	Картографический	-----
65	6643858.04	241473.01	Картографический	-----
66	6643861.83	241411.19	Картографический	-----
67	6643865.83	241425.20	Картографический	-----
68	6643883.18	241439.43	Картографический	-----
69	6643897.29	241452.22	Картографический	-----
70	6643911.31	241455.56	Картографический	-----
71	6643918.53	241456.11	Картографический	-----
72	6643977.58	241456.11	Картографический	-----
73	6643976.02	241491.03	Картографический	-----
74	6644046.41	241496.03	Картографический	-----
75	6644048.19	241481.69	Картографический	-----

76	6644098.56	241451.33	Картографический	-----
77	6644201.97	241392.95	Картографический	-----
78	6644215.98	241412.97	Картографический	-----
79	6644241.00	241449.99	Картографический	-----
80	6644417.02	241708.97	Картографический	-----
81	6644443.04	241742.99	Картографический	-----
82	6644476.95	241780.02	Картографический	-----
83	6644517.99	241813.05	Картографический	-----
84	6644562.02	241841.96	Картографический	-----
85	6644721.03	241931.03	Картографический	-----
86	6644773.18	241960.82	Картографический	-----
87	6644745.05	242001.96	Картографический	-----
88	6644697.01	242072.02	Картографический	-----
89	6644643.97	242061.01	Картографический	-----
90	6644601.05	242040.00	Картографический	-----
91	6644656.98	241948.04	Картографический	-----
92	6644608.05	241924.02	Картографический	-----
93	6644568.02	241906.01	Картографический	-----
94	6644555.01	241896.00	Картографический	-----
95	6644546.01	241881.99	Картографический	-----
96	6644513.99	241893.99	Картографический	-----
97	6644488.97	241907.01	Картографический	-----
98	6644475.95	241918.01	Картографический	-----
99	6644467.95	241938.03	Картографический	-----
100	6644462.94	241957.04	Картографический	-----
101	6644485.96	241973.94	Картографический	-----
102	6644481.96	241982.95	Картографический	-----
103	6644462.94	241990.96	Картографический	-----
104	6644459.06	242000.97	Картографический	-----
105	6644467.95	242019.98	Картографический	-----
106	6644485.96	242030.99	Картографический	-----

107	6644492.97	242042.00	Картографический	-----
108	6644500.97	242049.00	Картографический	-----
109	6644496.97	242088.03	Картографический	-----
110	6644504.97	242120.94	Картографический	-----
111	6644505.98	242140.96	Картографический	-----
112	6644505.98	242142.96	Картографический	-----
113	6644503.98	242158.97	Картографический	-----
114	6644504.97	242187.00	Картографический	-----
115	6644518.99	242231.03	Картографический	-----
116	6644502.98	242287.96	Картографический	-----
117	6644507.98	242353.01	Картографический	-----
118	6644501.97	242384.03	Картографический	-----
119	6644504.97	242401.05	Картографический	-----
120	6644519.99	242422.95	Картографический	-----
121	6644554.01	242447.97	Картографический	-----
122	6644563.02	242459.98	Картографический	-----
123	6644558.01	242485.00	Картографический	-----
124	6644547.01	242493.00	Картографический	-----
125	6644533.00	242493.00	Картографический	-----
126	6644521.99	242488.00	Картографический	-----
127	6644505.98	242488.00	Картографический	-----
128	6644497.97	242493.00	Картографический	-----
129	6644495.97	242507.01	Картографический	-----
130	6644518.99	242538.04	Картографический	-----
131	6644553.01	242567.95	Картографический	-----
132	6644572.03	242596.97	Картографический	-----
133	6644589.04	242614.98	Картографический	-----
134	6644612.94	242632.00	Картографический	-----
135	6644627.96	242636.00	Картографический	-----
136	6644635.97	242651.01	Картографический	-----
137	6644631.96	242658.02	Картографический	-----

138	6644609.06	242671.02	Картографический	-----
139	6644594.04	242694.05	Картографический	-----
140	6644564.02	242654.01	Картографический	-----
141	6644529.99	242616.99	Картографический	-----
142	6644511.98	242612.98	Картографический	-----
143	6644481.96	242615.99	Картографический	-----
144	6644473.95	242627.00	Картографический	-----
145	6644469.95	242663.02	Картографический	-----
146	6644477.96	242698.05	Картографический	-----
147	6644495.97	242724.96	Картографический	-----
148	6644499.97	242751.98	Картографический	-----
149	6644516.99	242788.01	Картографический	-----
150	6644551.01	242839.04	Картографический	-----
151	6644588.04	242872.95	Картографический	-----
152	6644620.95	242894.97	Картографический	-----
153	6644612.94	242894.97	Картографический	-----
154	6644604.05	242899.98	Картографический	-----
155	6644574.03	242917.99	Картографический	-----
156	6644525.99	242948.01	Картографический	-----
157	6644546.01	242981.04	Картографический	-----
158	6644574.03	243026.96	Картографический	-----
159	6644604.05	243058.98	Картографический	-----
160	6644641.97	243100.02	Картографический	-----
161	6644683.00	243131.04	Картографический	-----
162	6644722.03	243160.95	Картографический	-----
163	6644765.95	243192.98	Картографический	-----
164	6644819.99	243218.99	Картографический	-----
165	6644870.03	243237.01	Картографический	-----
166	6644925.96	243254.02	Картографический	-----
167	6644977.00	243265.03	Картографический	-----
168	6645009.02	243272.03	Картографический	-----



169	6645062.95	243274.04	Картографический	-----
170	6645106.98	243278.04	Картографический	-----
171	6645147.02	243278.04	Картографический	-----
172	6645217.96	243273.03	Картографический	-----
173	6645283.01	243269.03	Картографический	-----
174	6645368.96	243258.02	Картографический	-----
175	6645438.01	243252.02	Картографический	-----
176	6645505.95	243252.02	Картографический	-----
177	6645541.98	243253.02	Картографический	-----
178	6645571.00	243256.02	Картографический	-----
179	6645601.02	243258.02	Картографический	-----
180	6645630.05	243263.03	Картографический	-----
181	6645654.95	243267.03	Картографический	-----
182	6645678.97	243271.04	Картографический	-----
183	6645702.99	243275.04	Картографический	-----
184	6645734.01	243280.04	Картографический	-----
185	6645779.05	243291.05	Картографический	-----
186	6645824.97	243300.95	Картографический	-----
187	6645886.02	243314.96	Картографический	-----

#### **ОЛ-1.7:**

##### ***Описание границы территории участка:***

Граница участка с режимом использования земель ОЛ-1.7 от точки 1 до точки 4 совпадает с границей территории объекта культурного наследия – достопримечательное место «Поселение Старая Ладога», от точки 4 до точки 6 проходит на юго-восток вдоль западных границ участков в деревне Ахматова Гора, от точки 6 до точки 7 совпадает с границей земельного участка с кадастровым номером 47:10:0326004:54, от точки 7 до точки 8 проходит на юго-восток по прямой, от точки 8 до точки 9 совпадает с границей земельного участка с кадастровым номером 47:10:0326004:22, от точки 9 до точки 10 проходит на восток по прямой, от точки 10 до точки 15 проходит на юг вдоль западной стороны улицы в деревне Ахматова Гора, от точки 15 до точки 16 проходит на юго-восток по прямой, пересекая ул. Культуры, от точки 16 до точки 18 совпадает с границей земельного участка с кадастровым номером 47:10:0324006:45, от точки 18 до точки 19 проходит на юго-восток по прямой, от точки 19 до точки 20 совпадает с границей земельного участка с кадастровым номером 47:10:0324006, от точки 20 до точки 21 проходит на юго-восток по прямой, от точки 21 до точки 22 совпадает с границей земельного участка с кадастровым номером 47:10:0324006:58, от точки 22 до точки 23 проходит на юго-восток по прямой, от точки 23 до точки 24 проходит на юг по прямой вдоль Еленинского пер., от точки 24 до точки 26 совпадает с границей земельного участка с кадастровым номером 47:10:0324006:19, от точки 26 до точки 27 проходит на

юг по прямой вдоль Еленинского пер., от точки 27 до точки 28 совпадает с границей земельного участка с кадастровым номером 47:10:0324006:22, от точки 28 до точки 31 проходит на восток вдоль Еленинского пер., от точки 31 до точки 32 проходит на восток по прямой, от точки 32 до точки 44 проходит на север вдоль берега реки Ладожки, от точки 44 до точки 45 проходит на север по прямой, от точки 45 до точки 55 проходит на север вдоль восточных границ земельных участков, расположенных вдоль Набережной ул., от точки 55 до точки 56 проходит на запад по прямой, от точки 56 до точки 59 совпадает с границей территории объекта культурного наследия «Успенский монастырь», от точки 59 до точки 60 совпадает с границей территории объекта культурного наследия «Комплекс построек бывшей усадьбы «Успенское». Дом Томилова», от точки 60 до точки 86 проходит на юг вдоль левого берега реки Волхов, пересекая реку Ладожку, от точки 86 до точки 104 проходит на юг вдоль правого берега реки Ладожки, от точки 104 до точки 106 совпадает с границей территории объекта культурного наследия «Амбар, XIX в.», от точки 106 до точки 108 проходит на запад вдоль северной стороны застроенной территории, расположенной между рекой Ладожкой и Волховским пер., от точки 108 до точки 109 совпадает с границей земельного участка с кадастровым номером 47:10:0324005:21, от точки 109 до точки 110 совпадает с границей зоны территориальной или иной с кадастровым номером 47.10.2.113, от точки 110 до точки 113 проходит на восток по северной стороне Волховского пер., от точки 114 до точки 121 совпадает с границей земельного участка с кадастровым номером 47:10:0324005:9, от точки 121 до точки 123 совпадает с границей земельного участка с кадастровым номером 47:10:0000000:23919, от точки 123 до точки 132 проходит на юг по восточной границе зеленых насаждений долины реки Заклюки, от точки 133 до точки 110 совпадает с границей зоны территориальной или иной с кадастровым номером 47.10.2.123, от точки 133 до точки 135 проходит на юг вдоль восточной стороны проезда, от точки 135 до точки 136 совпадает с границей земельного участка с кадастровым номером 47:10:0324004:49, от точки 136 до точки 137 проходит на восток по прямой, от точки 137 до точки 147 совпадает с границей земельного участка с кадастровым номером 47:10:0000000:23580, от точки 147 до точки 148 проходит на юг по прямой, от точки 148 до точки 149 совпадает с границей территории объекта культурного наследия – достопримечательное место «Поселение Старая Ладога», от точки 149 до точки 168 совпадает с границей кадастрового квартала с номером 47:10:0331001, от точки 168 до точки 169 совпадает с границей кадастрового квартала с номером 47:10:0331002, от точки 169 до точки 170 проходит на запад по прямой, от точки 170 до точки 179 совпадает с границей территории объекта культурного наследия – достопримечательное место «Поселение Старая Ладога», от точки 179 до точки 187 совпадает с границей земельного участка с кадастровым номером 47:10:0324004:24, от точки 187 до точки 188 проходит на северо-запад по прямой, от точки 188 до точки 190 совпадает с границей кадастрового квартала с номером 47:10:0340001, от точки 190 до точки 194 проходит на запад вдоль проезда в деревне Балкова Гора, от точки 194 до точки 195 проходит на запад по прямой, от точки 195 до точки 196 совпадает с границей территории объекта культурного наследия – достопримечательное место «Поселение Старая Ладога», от точки 196 до точки 205 совпадает с границей земельного участка с кадастровым номером 47:10:0340001:8, от точки 205 до точки 209 совпадает с границей территории объекта культурного наследия – достопримечательное место «Поселение Старая Ладога», от точки 209 до точки 210 проходит на восток по прямой, от точки 210 до точки 211 совпадает с границей земельного участка с кадастровым номером 47:10:0326002:9, от точки 211 до точки 212 проходит на юг вдоль западных границ территорий земельных участков, от точки 212 до точки 213 проходит на восток по прямой, от точки 213 до точки 214 проходит на юго-восток по прямой в створе с западной границей земельного участка с кадастровым номером 47:10:0326001:166, от точки 214 до точки 215 проходит на юго-восток по прямой, от точки 215 до точки 216 совпадает с границей земельного участка с кадастровым номером 47:10:0326001:7, от точки 216 до точки 217 проходит на юго-восток по прямой, от точки 217 до точки 218 проходит на восток по прямой, от точки 218 до точки 253 совпадает с границей земельного участка с кадастровым номером 47:10:0324012:3, от точки 254 до точки 258 проходит на север вдоль реки Заклюки, от точки 258 до точки 260 совпадает с границей земельного участка с кадастровым номером 47:10:0324012:11, от точки 260 до точки 262 проходит на северо-запад вдоль реки Заклюки, от точки 262 до точки 263 проходит на запад по прямой, от точки 263 до точки 264 совпадает с границей земельного участка с кадастровым номером 47:10:0326001:169, от точки 264 до точки 281 проходит на северо-восток вдоль дороги в деревне

Ахматова Гора, от точки 281 до точки 1 проходит на северо-восток вдоль дороги в деревне Ахматова Гора.

*Каталог координат характерных (поворотных) точек границы территории с режимом использования земель ОЛ-1.7:*

Наименование (номер) характерной точки	Координаты характерных точек (указать номер СК)		Метод определения координат	Значение погрешности определения координат в системе, установленной для ведения ГКН, (м)
	X	Y		
1	6643446.96	240594.02	Картографический	-----
2	6643459.97	240608.03	Картографический	-----
3	6643466.97	240614.03	Картографический	-----
4	6643502.00	240683.97	Картографический	-----
5	6643467.98	240701.99	Картографический	-----
6	6643418.04	240726.00	Картографический	-----
7	6643404.03	240743.02	Картографический	-----
8	6643396.03	240756.03	Картографический	-----
9	6643408.04	240795.95	Картографический	-----
10	6643410.04	240803.96	Картографический	-----
11	6643387.02	240823.97	Картографический	-----
12	6643378.02	240828.97	Картографический	-----
13	6643323.98	240817.97	Картографический	-----
14	6643311.96	240818.96	Картографический	-----
15	6643297.95	240825.97	Картографический	-----
16	6643273.05	240847.98	Картографический	-----
17	6643246.03	240863.00	Картографический	-----
18	6643234.02	240879.01	Картографический	-----
19	6643203.00	240934.05	Картографический	-----
20	6643183.98	240969.97	Картографический	-----
21	6643089.02	241100.96	Картографический	-----
22	6643079.01	241113.96	Картографический	-----
23	6643027.98	241202.03	Картографический	-----

24	6642995.95	241213.04	Картографический	-----
25	6642986.06	241219.04	Картографический	-----
26	6642979.05	241226.05	Картографический	-----
27	6642937.02	241255.96	Картографический	-----
28	6642893.99	241262.97	Картографический	-----
29	6642863.96	241282.98	Картографический	-----
30	6642858.96	241304.00	Картографический	-----
31	6642854.96	241334.02	Картографический	-----
32	6642848.95	241490.03	Картографический	-----
33	6642861.96	241501.04	Картографический	-----
34	6642865.97	241511.04	Картографический	-----
35	6642866.97	241521.05	Картографический	-----
36	6642870.97	241529.94	Картографический	-----
37	6642877.97	241553.96	Картографический	-----
38	6642884.98	241563.97	Картографический	-----
39	6642896.99	241570.98	Картографический	-----
40	6642905.00	241574.98	Картографический	-----
41	6642926.01	241576.98	Картографический	-----
42	6642961.04	241576.98	Картографический	-----
43	6642976.05	241579.98	Картографический	-----
44	6642994.95	241585.98	Картографический	-----
45	6643039.98	241607.00	Картографический	-----
46	6643059.00	241609.01	Картографический	-----
47	6643060.00	241609.01	Картографический	-----
48	6643072.01	241609.01	Картографический	-----
49	6643105.04	241602.00	Картографический	-----
50	6643126.94	241599.22	Картографический	-----
51	6643167.97	241588.99	Картографический	-----
52	6643179.98	241585.98	Картографический	-----
53	6643192.99	241584.99	Картографический	-----
54	6643211.00	241580.99	Картографический	-----

55	6643270.27	241564.97	Картографический	-----
56	6643270.16	241557.08	Картографический	-----
57	6643272.27	241558.19	Картографический	-----
58	6643348.66	241545.40	Картографический	-----
59	6643477.98	241516.38	Картографический	-----
60	6643482.21	241542.62	Картографический	-----
61	6643464.86	241544.40	Картографический	-----
62	6643425.50	241551.07	Картографический	-----
63	6643400.59	241554.41	Картографический	-----
64	6643372.68	241558.97	Картографический	-----
65	6643356.22	241563.86	Картографический	-----
66	6643339.32	241566.53	Картографический	-----
67	6643302.51	241575.98	Картографический	-----
68	6643288.62	241581.76	Картографический	-----
69	6643275.05	241584.54	Картографический	-----
70	6643277.72	241594.88	Картографический	-----
71	6643255.04	241600.44	Картографический	-----
72	6643252.37	241590.32	Картографический	-----
73	6643243.58	241591.55	Картографический	-----
74	6643228.46	241594.22	Картографический	-----
75	6643211.89	241598.11	Картографический	-----
76	6643191.99	241603.89	Картографический	-----
77	6643170.20	241610.00	Картографический	-----
78	6643141.40	241623.80	Картографический	-----
79	6643131.83	241625.91	Картографический	-----
80	6643131.05	241626.02	Картографический	-----
81	6643131.05	241626.13	Картографический	-----
82	6643130.61	241626.24	Картографический	-----
83	6643112.37	241631.36	Картографический	-----
84	6643053.77	241641.69	Картографический	-----
85	6643045.99	241638.03	Картографический	-----

86	6642960.59	241658.04	Картографический	-----
87	6642973.60	241650.70	Картографический	-----
88	6642981.94	241643.92	Картографический	-----
89	6642983.61	241632.91	Картографический	-----
90	6642979.05	241615.34	Картографический	-----
91	6642972.82	241607.34	Картографический	-----
92	6642958.92	241601.11	Картографический	-----
93	6642937.46	241596.11	Картографический	-----
94	6642927.35	241595.66	Картографический	-----
95	6642901.66	241597.11	Картографический	-----
96	6642882.98	241594.10	Картографический	-----
97	6642871.41	241589.77	Картографический	-----
98	6642861.85	241584.65	Картографический	-----
99	6642856.51	241580.43	Картографический	-----
100	6642852.62	241574.42	Картографический	-----
101	6642841.95	241536.06	Картографический	-----
102	6642839.94	241527.95	Картографический	-----
103	6642835.83	241513.82	Картографический	-----
104	6642816.26	241510.59	Картографический	-----
105	6642781.46	241505.15	Картографический	-----
106	6642763.11	241499.03	Картографический	-----
107	6642729.97	241473.01	Картографический	-----
108	6642674.04	241338.02	Картографический	-----
109	6642641.02	241315.01	Картографический	-----
110	6642609.33	241292.76	Картографический	-----
111	6642603.99	241314.00	Картографический	-----
112	6642589.98	241367.04	Картографический	-----
113	6642565.85	241397.96	Картографический	-----
114	6642531.83	241368.83	Картографический	-----
115	6642559.95	241337.02	Картографический	-----
116	6642583.97	241301.00	Картографический	-----

117	6642576.97	241294.99	Картографический	-----
118	6642553.95	241273.97	Картографический	-----
119	6642540.05	241262.97	Картографический	-----
120	6642501.02	241309.00	Картографический	-----
121	6642485.12	241328.79	Картографический	-----
122	6642438.98	241295.99	Картографический	-----
123	6642398.06	241268.97	Картографический	-----
124	6642218.81	241259.41	Картографический	-----
125	6642165.99	241262.97	Картографический	-----
126	6642094.61	241297.88	Картографический	-----
127	6642074.59	241314.89	Картографический	-----
128	6642034.11	241320.68	Картографический	-----
129	6642019.10	241318.01	Картографический	-----
130	6641980.74	241300.44	Картографический	-----
131	6641971.96	241257.96	Картографический	-----
132	6641962.84	241247.29	Картографический	-----
133	6641850.65	241317.68	Картографический	-----
134	6641790.04	241286.99	Картографический	-----
135	6641758.02	241291.99	Картографический	-----
136	6641765.03	241325.01	Картографический	-----
137	6641813.61	241558.08	Картографический	-----
138	6641768.03	241560.97	Картографический	-----
139	6641709.98	241569.98	Картографический	-----
140	6641654.05	241583.99	Картографический	-----
141	6641600.01	241603.00	Картографический	-----
142	6641538.96	241630.02	Картографический	-----
143	6641462.02	241675.05	Картографический	-----
144	6641427.99	241698.96	Картографический	-----
145	6641403.98	241721.98	Картографический	-----
146	6641384.96	241738.99	Картографический	-----
147	6641375.95	241747.00	Картографический	-----

148	6641366.94	241745.00	Картографический	-----
149	6641274.99	241632.02	Картографический	-----
150	6641295.00	241610.00	Картографический	-----
151	6641313.02	241584.99	Картографический	-----
152	6641364.95	241552.96	Картографический	-----
153	6641377.95	241542.95	Картографический	-----
154	6641402.97	241534.95	Картографический	-----
155	6641423.99	241523.05	Картографический	-----
156	6641438.00	241513.04	Картографический	-----
157	6641444.00	241499.03	Картографический	-----
158	6641444.00	241482.02	Картографический	-----
159	6641443.01	241475.01	Картографический	-----
160	6641433.00	241471.01	Картографический	-----
161	6641429.99	241465.01	Картографический	-----
162	6641433.00	241456.00	Картографический	-----
163	6641448.01	241432.98	Картографический	-----
164	6641450.01	241418.97	Картографический	-----
165	6641451.01	241402.96	Картографический	-----
166	6641463.02	241391.95	Картографический	-----
167	6641469.02	241383.95	Картографический	-----
168	6641465.02	241369.05	Картографический	-----
169	6641544.97	241298.99	Картографический	-----
170	6641542.97	241281.98	Картографический	-----
171	6641616.02	241250.96	Картографический	-----
172	6641618.03	241254.96	Картографический	-----
173	6641633.04	241247.96	Картографический	-----
174	6641650.05	241240.95	Картографический	-----
175	6641649.05	241236.95	Картографический	-----
176	6641765.03	241187.02	Картографический	-----
177	6641801.05	241172.01	Картографический	-----
178	6641814.95	241166.00	Картографический	-----



179	6641891.01	241135.98	Картографический	-----
180	6641898.01	241168.01	Картографический	-----
181	6641912.03	241166.00	Картографический	-----
182	6641950.05	241161.00	Картографический	-----
183	6641987.97	241157.00	Картографический	-----
184	6642027.00	241152.99	Картографический	-----
185	6642062.03	241147.99	Картографический	-----
186	6642100.05	241144.99	Картографический	-----
187	6642106.95	241137.98	Картографический	-----
188	6642119.96	241121.97	Картографический	-----
189	6642239.05	241076.05	Картографический	-----
190	6642281.19	241093.17	Картографический	-----
191	6642304.10	241005.77	Картографический	-----
192	6642299.54	240986.54	Картографический	-----
193	6642284.97	240969.63	Картографический	-----
194	6642277.08	240947.28	Картографический	-----
195	6642272.85	240675.63	Картографический	-----
196	6642322.00	240668.96	Картографический	-----
197	6642322.00	241053.03	Картографический	-----
198	6642335.01	241054.03	Картографический	-----
199	6642351.02	241058.03	Картографический	-----
200	6642368.03	241067.04	Картографический	-----
201	6642387.05	241082.05	Картографический	-----
202	6642468.00	241080.00	Картографический	-----
203	6642712.00	240929.00	Картографический	-----
204	6642673.25	240674.64	Картографический	-----
205	6642665.15	240619.96	Картографический	-----
206	6642711.96	240608.03	Картографический	-----
207	6643002.96	240563.99	Картографический	-----
208	6642990.95	240404.99	Картографический	-----
209	6643147.95	240366.96	Картографический	-----

210	6643161.96	240563.99	Картографический	-----
211	6643163.97	240644.94	Картографический	-----
212	6643093.02	240669.96	Картографический	-----
213	6643116.00	240759.67	Картографический	-----
214	6643072.04	240784.04	Картографический	-----
215	6643058.00	240795.00	Картографический	-----
216	6643041.00	240803.00	Картографический	-----
217	6642971.04	240855.99	Картографический	-----
218	6642974.04	240869.00	Картографический	-----
219	6642847.95	240901.02	Картографический	-----
220	6642850.95	240927.05	Картографический	-----
221	6642857.96	240942.95	Картографический	-----
222	6642839.06	240952.95	Картографический	-----
223	6642830.05	240963.96	Картографический	-----
224	6642800.03	240987.98	Картографический	-----
225	6642796.02	240998.99	Картографический	-----
226	6642770.00	241010.00	Картографический	-----
227	6642723.97	241040.02	Картографический	-----
228	6642663.03	241074.05	Картографический	-----
229	6642632.01	241093.95	Картографический	-----
230	6642612.99	241106.96	Картографический	-----
231	6642596.99	241119.97	Картографический	-----
232	6642593.98	241133.98	Картографический	-----
233	6642601.99	241150.99	Картографический	-----
234	6642632.01	241166.00	Картографический	-----
235	6642644.02	241185.02	Картографический	-----
236	6642643.02	241195.02	Картографический	-----
237	6642638.01	241213.04	Картографический	-----
238	6642640.02	241220.04	Картографический	-----
239	6642642.02	241226.05	Картографический	-----
240	6642637.01	241229.05	Картографический	-----

241	6642637.01	241232.06	Картографический	-----
242	6642638.01	241238.95	Картографический	-----
243	6642641.02	241243.95	Картографический	-----
244	6642644.02	241248.96	Картографический	-----
245	6642647.02	241251.96	Картографический	-----
246	6642652.02	241251.96	Картографический	-----
247	6642677.04	241241.95	Картографический	-----
248	6642694.95	241237.95	Картографический	-----
249	6642710.96	241235.94	Картографический	-----
250	6642723.97	241236.95	Картографический	-----
251	6642738.98	241238.95	Картографический	-----
252	6642750.99	241247.96	Картографический	-----
253	6642758.00	241250.96	Картографический	-----
254	6642830.05	241240.95	Картографический	-----
255	6642947.03	241215.04	Картографический	-----
256	6642964.04	241189.02	Картографический	-----
257	6642992.95	241157.00	Картографический	-----
258	6643013.96	241139.99	Картографический	-----
259	6643036.98	241094.95	Картографический	-----
260	6643026.98	241088.94	Картографический	-----
261	6643059.00	241020.00	Картографический	-----
262	6643073.01	241004.99	Картографический	-----
263	6643064.00	240946.95	Картографический	-----
264	6643126.05	240922.04	Картографический	-----
265	6643137.95	240916.04	Картографический	-----
266	6643146.95	240909.03	Картографический	-----
267	6643167.97	240893.02	Картографический	-----
268	6643177.98	240881.01	Картографический	-----
269	6643181.98	240867.00	Картографический	-----
270	6643212.00	240817.97	Картографический	-----
271	6643249.03	240787.05	Картографический	-----

272	6643260.04	240782.05	Картографический	-----
273	6643273.05	240782.05	Картографический	-----
274	6643293.95	240768.04	Картографический	-----
275	6643310.63	240737.68	Картографический	-----
276	6643318.97	240710.99	Картографический	-----
277	6643337.54	240674.41	Картографический	-----
278	6643352.33	240661.51	Картографический	-----
279	6643412.04	240620.04	Картографический	-----
280	6643414.04	240618.03	Картографический	-----
281	6643437.95	240600.02	Картографический	-----

**ОЛ-1.8:****Описание границы территории участка:**

Граница участка с режимом использования земель ОЛ-1.8 от точки 1 до точки 6 проходит на восток по южной стороне грунтовой дороги, от точки 6 до точки 9 проходит по границе зеленых насаждений, от точки 10 до точки 12 совпадает с границей зоны территориальной или иной с кадастровым номером 47.10.2.85, от точки 12 до точки 20 совпадает с границей территории объекта культурного наследия «Никольский монастырь», от точки 20 до точки 21 проходит на восток по прямой, пересекая Никольскую ул., от точки 21 до точки 28 совпадает с границей земельного участка с кадастровым номером 47:10:0324003:5, от точки 28 до точки 29 совпадает с границей земельного участка с кадастровым номером 47:10:0324003:6, от точки 29 до точки 30 проходит на север по прямой, от точки 30 до точки 33 совпадает с границами земельных участков с кадастровыми номерами 47:10:0324003:8, 47:10:0324003:9, от точки 34 до точки 37 проходит на север по прямой, от точки 21 до точки 28 совпадает с границей земельного участка с кадастровым номером 47:10:0324003:4, от точки 37 до точки 39 проходит на восток по прямой, от точки 39 до точки 68 проходит на юг по левому берегу реки Волхов, от точки 68 до точки 73 совпадает с границей территории объекта культурного наследия – достопримечательное место «Поселение Старая Ладога», от точки 73 до точки 82 совпадает с границей кадастрового квартала с номером 47:10:0332001, от точки 83 до точки 86 проходит на северо-запад по прямой, от точки 21 до точки 28 совпадает с границей земельного участка с кадастровым номером 47:10:0324003:37, от точки 86 до точки 90 проходит на северо-восток по северной границе объектов археологии «Грунтовый могильник I XI-XII вв.» и «Княщинская группа сопок VIII-X вв.», от точки 90 до точки 97 совпадает с границами земельных участков с кадастровыми номерами 47:10:0332001:45, 47:10:0324003:29, от точки 97 до точки 98 проходит на северо-восток по прямой, от точки 98 до точки 100 совпадает с границами земельных участков с кадастровыми номерами 47:10:0324003:26, 47:10:0324003:40, от точки 100 до точки 105 проходит на север по западной стороне Никольской ул., от точки 105 до точки 106 проходит на юго-запад по прямой, от точки 106 до точки 107 проходит на юго-запад по прямой в створе с северной границей земельного участка с кадастровым номером 47:10:0324003:37, от точки 107 до точки 1 совпадает с границей земельного участка с кадастровым номером 47:10:0000000:23580.

**Каталог координат характерных (поворотных) точек границы территории с режимом использования земель ОЛ-1.8:**

Наименование (номер) характерной точки	Координаты характерных точек (указать номер СК)		Метод определения координат	Значение погрешности определения координат в системе, установленной для ведения ГКН, (м)
	X	Y		
1	6642206.25	241579.43	Картографический	-----
2	6642211.80	241595.10	Картографический	-----
3	6642222.48	241622.57	Картографический	-----
4	6642238.94	241638.36	Картографический	-----
5	6642241.05	241640.03	Картографический	-----
6	6642218.03	241665.05	Картографический	-----

7	6642216.03	241677.95	Картографический	-----
8	6642222.03	241692.96	Картографический	-----
9	6642234.05	241702.97	Картографический	-----
10	6642258.17	241698.74	Картографический	-----
11	6642265.95	241725.98	Картографический	-----
12	6642269.96	241736.66	Картографический	-----
13	6642240.16	241750.67	Картографический	-----
14	6642164.33	241786.02	Картографический	-----
15	6642177.56	241822.05	Картографический	-----
16	6642181.45	241832.84	Картографический	-----
17	6642190.56	241857.53	Картографический	-----
18	6642230.60	241853.85	Картографический	-----
19	6642239.72	241852.30	Картографический	-----
20	6642291.42	241828.06	Картографический	-----
21	6642295.98	241836.95	Картографический	-----
22	6642297.98	241841.96	Картографический	-----
23	6642298.98	241843.96	Картографический	-----
24	6642301.98	241844.96	Картографический	-----
25	6642303.99	241844.96	Картографический	-----
26	6642306.99	241844.96	Картографический	-----
27	6642315.99	241845.96	Картографический	-----
28	6642364.03	241831.95	Картографический	-----
29	6642428.97	241800.04	Картографический	-----
30	6642479.01	241785.03	Картографический	-----
31	6642498.02	241778.02	Картографический	-----
32	6642508.03	241772.01	Картографический	-----
33	6642528.05	241764.01	Картографический	-----
34	6642583.97	241739.99	Картографический	-----
35	6642587.98	241749.00	Картографический	-----
36	6642593.98	241750.00	Картографический	-----
37	6642604.55	241743.44	Картографический	-----

38	6642604.65	241745.10	Картографический	-----
39	6642605.43	241759.67	Картографический	-----
40	6642568.74	241771.35	Картографический	-----
41	6642556.84	241782.14	Картографический	-----
42	6642504.92	241795.14	Картографический	-----
43	6642477.89	241807.04	Картографический	-----
44	6642437.87	241825.39	Картографический	-----
45	6642363.25	241850.30	Картографический	-----
46	6642329.78	241863.3	Картографический	-----
47	6642314.55	241864.42	Картографический	-----
48	6642243.27	241877.32	Картографический	-----
49	6642207.58	241882.77	Картографический	-----
50	6642144.87	241888.22	Картографический	-----
51	6642118.85	241893.55	Картографический	-----
52	6642064.8	241910.90	Картографический	-----
53	6642010.76	241936.80	Картографический	-----
54	6642002.09	241942.26	Картографический	-----
55	6641986.97	241955.15	Картографический	-----
56	6641967.51	241958.49	Картографический	-----
57	6641942.6	241972.50	Картографический	-----
58	6641923.14	241985.51	Картографический	-----
59	6641898.24	242001.74	Картографический	-----
60	6641875.55	242017.87	Картографический	-----
61	6641847.42	242037.44	Картографический	-----
62	6641826.96	242054.67	Картографический	-----
63	6641796.60	242073.02	Картографический	-----
64	6641781.48	242081.69	Картографический	-----
65	6641754.46	242105.49	Картографический	-----
66	6641723.10	242126.06	Картографический	-----
67	6641637.71	242202.78	Картографический	-----
68	6641605.13	242236.25	Картографический	-----

69	6641605.01	242236.25	Картографический	-----
70	6641585.00	242217.02	Картографический	-----
71	6641553.98	242157.98	Картографический	-----
72	6641521.95	242098.04	Картографический	-----
73	6641479.92	242036.33	Картографический	-----
74	6641480.03	242026.98	Картографический	-----
75	6641481.03	242017.98	Картографический	-----
76	6641489.04	242022.98	Картографический	-----
77	6641501.05	242025.99	Картографический	-----
78	6641515.95	242025.99	Картографический	-----
79	6641535.96	242017.98	Картографический	-----
80	6641545.97	242008.97	Картографический	-----
81	6641550.98	242001.96	Картографический	-----
82	6641552.97	241995.96	Картографический	-----
83	6641560.98	241983.95	Картографический	-----
84	6641594.01	241988.96	Картографический	-----
85	6641622.03	241986.96	Картографический	-----
86	6641633.04	241968.05	Картографический	-----
87	6641666.95	241994.96	Картографический	-----
88	6641664.95	242018.98	Картографический	-----
89	6641653.05	242039.00	Картографический	-----
90	6641626.03	242074.02	Картографический	-----
91	6641611.02	242094.03	Картографический	-----
92	6641613.02	242096.04	Картографический	-----
93	6641637.04	242117.06	Картографический	-----
94	6641642.04	242120.06	Картографический	-----
95	6641657.94	242106.05	Картографический	-----
96	6641657.94	242107.05	Картографический	-----
97	6641689.97	242079.02	Картографический	-----
98	6641744.01	242026.98	Картографический	-----
99	6641773.03	242001.96	Картографический	-----



100	6641784.04	241989.96	Картографический	-----
101	6641828.4	241962.38	Картографический	-----
102	6641854.09	241948.82	Картографический	-----
103	6641916.14	241933.47	Картографический	-----
104	6641954.06	241919.57	Картографический	-----
105	6642042.01	241876.98	Картографический	-----
106	6642020.99	241816.05	Картографический	-----
107	6641949.27	241561.19	Картографический	-----
108	6642197.01	241578.98	Картографический	-----

**ОЛ-1.9:****Описание границы территории участка:**

Граница участка с режимом использования земель ОЛ-1.9 от точки 1 до точки 11 совпадает с границей территории объекта культурного наследия – достопримечательное место «Поселение Старая Ладога», от точки 11 до точки 14 совпадает с границей земельного участка с кадастровым номером 47:10:0318001:21, от точки 14 до точки 1 совпадает с границей земельного участка с кадастровым номером 47:10:0318001:21.

**Каталог координат характерных (поворотных) точек границы территории с режимом использования земель ОЛ-1.9:**

Наименование (номер) характерной точки	Координаты характерных точек (указать номер СК)		Метод определения координат	Значение погрешности определения координат в системе, установленной для ведения ГКН, (м)
	X	Y		
1	6645380.97	243434.04	Картографический	-----
2	6645374.97	243459.95	Картографический	-----
3	6645370.96	243485.97	Картографический	-----
4	6645363.96	243502.98	Картографический	-----
5	6645346.05	243521.00	Картографический	-----
6	6645317.03	243535.01	Картографический	-----
7	6645288.01	243541.02	Картографический	-----
8	6645235.97	243528.00	Картографический	-----
9	6645216.96	243526.01	Картографический	-----
10	6645206.95	243529.01	Картографический	-----
11	6645188.04	243550.02	Картографический	-----
12	6645172.04	243546.02	Картографический	-----
	6645184.16	243471.41	Картографический	-----
	6645185.04	243464.96	Картографический	-----

**ОЛ-2.1:****Описание границы территории участка:**

Граница участка с режимом использования земель ОЛ-2.1 от точки 1 до точки 25 совпадает с границей участка с режимом использования земель ОЛ-1.1, от точки 25 до точки 31 совпадает с границей земельного участка с кадастровым номером 47:10:0327001:10, от точки 31 до точки 44 совпадает с границей участка с режимом использования земель ОЛ-1.2, от точки 44 до точки 46

совпадает с границей земельного участка с кадастровым номером 47:10:0327001:10, от точки 46 до точки 65 совпадает с границей участка с режимом использования земель ОЛ-1.4, от точки 65 до точки 77 совпадает с границей земельного участка с кадастровым номером 47:10:0328001:42, от точки 77 до точки 81 совпадает с границей кадастрового квартала с номером 47:10:0328001, от точки 81 до точки 85 совпадает с границей участка с режимом использования земель ОЛ-1.3, от точки 85 до точки 92 совпадает с границей кадастрового квартала с номером 47:10:0327001, от точки 92 до точки 1 проходит на восток по прямой.

**Каталог координат характерных (поворотных) точек границы территории с режимом использования земель ОЛ-2.1:**

Наименование (номер) характерной точки	Координаты характерных точек (указать номер СК)		Метод определения координат	Значение погрешности определения координат в системе, установленной для ведения ГКН, (м)
	X	Y		
1	6643357.00	241854.97	Картографический	-----
2	6643360.01	241865.97	Картографический	-----
3	6643360.01	241888.99	Картографический	-----
4	6643362.00	241911.01	Картографический	-----
5	6643369.01	241921.02	Картографический	-----
6	6643379.02	241924.02	Картографический	-----
7	6643407.04	241921.02	Картографический	-----
8	6643452.96	241911.01	Картографический	-----
9	6643488.99	241906.01	Картографический	-----
10	6643523.01	241888.99	Картографический	-----
11	6643552.04	241873.98	Картографический	-----
12	6643577.94	241869.98	Картографический	-----
13	6643634.99	241867.98	Картографический	-----
14	6643748.96	241870.98	Картографический	-----
15	6643786.99	241866.98	Картографический	-----
16	6643797.00	241849.97	Картографический	-----
17	6643836.03	241841.96	Картографический	-----
18	6643864.05	241851.96	Картографический	-----
19	6643878.95	241885.99	Картографический	-----
20	6643884.95	241898.00	Картографический	-----

21	6643899.96	241909.01	Картографический	-----
22	6643923.98	241921.02	Картографический	-----
23	6643930.99	241929.02	Картографический	-----
24	6643921.98	241947.03	Картографический	-----
25	6643916.98	241962.05	Картографический	-----
26	6643941.00	242086.03	Картографический	-----
27	6643951.01	242098.04	Картографический	-----
28	6643963.01	242103.05	Картографический	-----
29	6644003.04	242076.02	Картографический	-----
30	6644092.00	241995.96	Картографический	-----
31	6644112.02	241986.96	Картографический	-----
32	6644127.03	242001.96	Картографический	-----
33	6644144.04	242047.00	Картографический	-----
34	6644161.05	242141.96	Картографический	-----
35	6644163.05	242239.04	Картографический	-----
36	6644152.04	242270.95	Картографический	-----
37	6644124.02	242389.04	Картографический	-----
38	6644121.02	242414.06	Картографический	-----
39	6644116.02	242447.97	Картографический	-----
40	6644116.02	242473.99	Картографический	-----
41	6644129.03	242525.03	Картографический	-----
42	6644134.03	242558.05	Картографический	-----
43	6644106.01	242621.99	Картографический	-----
44	6644093.89	242666.25	Картографический	-----
45	6644068.31	242663.24	Картографический	-----
46	6644064.98	242758.98	Картографический	-----
47	6643972.02	242853.05	Картографический	-----
48	6643969.02	242851.05	Картографический	-----
49	6643868.05	242879.96	Картографический	-----
50	6643801.00	242898.98	Картографический	-----
51	6643773.98	242858.06	Картографический	-----

52	6643727.94	242852.05	Картографический	-----
53	6643657.01	242864.95	Картографический	-----
54	6643691.03	242935.01	Картографический	-----
55	6643695.92	242964.02	Картографический	-----
56	6643611.97	242961.02	Картографический	-----
57	6643573.05	242950.01	Картографический	-----
58	6643548.03	242945.01	Картографический	-----
59	6643527.02	242974.03	Картографический	-----
60	6643487.99	243075.00	Картографический	-----
61	6643469.97	243098.01	Картографический	-----
62	6643427.94	243101.02	Картографический	-----
63	6643345.99	243079.00	Картографический	-----
64	6643171.97	243013.95	Картографический	-----
65	6642948.03	242927.00	Картографический	-----
66	6642931.01	242957.58	Картографический	-----
67	6642877.97	242922.99	Картографический	-----
68	6642852.51	242905.76	Картографический	-----
69	6642890.99	242827.03	Картографический	-----
70	6642927.01	242751.98	Картографический	-----
71	6642939.02	242755.98	Картографический	-----
72	6642994.95	242607.98	Картографический	-----
73	6643040.99	242518.02	Картографический	-----
74	6643064.00	242529.03	Картографический	-----
75	6643084.02	242535.03	Картографический	-----
76	6643231.02	242567.95	Картографический	-----
77	6643294.51	242547.82	Картографический	-----
78	6643140.95	242436.96	Картографический	-----
79	6643131.50	242427.29	Картографический	-----
80	6643040.99	242336.00	Картографический	-----
81	6643013.41	242303.64	Картографический	-----
82	6642861.96	242126.95	Картографический	-----

83	6642840.95	242105.04	Картографический	-----
84	6642833.05	242068.02	Картографический	-----
85	6642830.05	242042.00	Картографический	-----
86	6642895.98	241990.96	Картографический	-----
87	6642980.05	241945.04	Картографический	-----
88	6643093.02	241887.99	Картографический	-----
89	6643196.99	241865.97	Картографический	-----
90	6643260.04	241849.97	Картографический	-----
91	6643298.96	241840.95	Картографический	-----
92	6643352.00	241834.95	Картографический	-----

### **ОЛ-2.2:**

#### ***Описание границы территории участка:***

Граница участка с режимом использования земель ОЛ-2.2 от точки 1 до точки 10 совпадает с границей участка с режимом использования земель ОЛ-1.6, от точки 10 до точки 40 совпадает с границей территории объекта культурного наследия – достопримечательное место «Поселение Старая Ладога», от точки 40 до точки 43 совпадает с границей участка с режимом использования земель ОЛ-1.5, от точки 43 до точки 52 совпадает с границей земельного участка с кадастровым номером 47:10:0322003:12, от точки 52 до точки 76 совпадает с границей участка с режимом использования земель ОЛ-1.5, от точки 76 до точки 96 совпадает с границей территории объекта культурного наследия – достопримечательное место «Поселение Старая Ладога», от точки 96 до точки 187 совпадает с границей участка с режимом использования земель ОЛ-1.6, от точки 187 до точки 1 совпадает с границей участка с режимом использования земель ОЛ-1.6.

#### ***Каталог координат характерных (поворотных) точек границы территории с режимом использования земель ОЛ-2.2:***

Наименование (номер) характерной точки	Координаты характерных точек (указать номер СК)		Метод определения координат	Значение погрешности определения координат в системе, установленной для ведения ГКН, (м)
	X	Y		
1	6644546.01	241881.99	Картографический	-----
2	6644555.01	241896.00	Картографический	-----
3	6644568.02	241906.01	Картографический	-----
4	6644608.05	241924.02	Картографический	-----
5	6644656.98	241948.04	Картографический	-----

6	6644601.05	242040.00	Картографический	-----
7	6644643.97	242061.01	Картографический	-----
8	6644697.01	242072.02	Картографический	-----
9	6644745.05	242001.96	Картографический	-----
10	6644773.18	241960.82	Картографический	-----
11	6644818.99	241985.96	Картографический	-----
12	6644844.01	241997.96	Картографический	-----
13	6644870.03	242010.98	Картографический	-----
14	6644899.05	242020.98	Картографический	-----
15	6644922.96	242027.99	Картографический	-----
16	6644943.98	242032.99	Картографический	-----
17	6645024.03	242049.00	Картографический	-----
18	6645112.99	242067.02	Картографический	-----
19	6645155.02	242080.02	Картографический	-----
20	6645195.05	242095.04	Картографический	-----
21	6645249.98	242120.06	Картографический	-----
22	6645299.02	242146.97	Картографический	-----
23	6645356.95	242191.00	Картографический	-----
24	6645432.01	242251.04	Картографический	-----
25	6645511.96	242313.98	Картографический	-----
26	6645582.01	242361.02	Картографический	-----
27	6645623.04	242391.04	Картографический	-----
28	6645641.06	242402.04	Картографический	-----
29	6645665.96	242414.94	Картографический	-----
30	6645686.98	242421.95	Картографический	-----
31	6645702.99	242425.95	Картографический	-----
32	6645701.99	242429.96	Картографический	-----
33	6645693.98	242472.99	Картографический	-----
34	6645691.98	242484.00	Картографический	-----
35	6645688.98	242502.01	Картографический	-----
36	6645675.97	242533.04	Картографический	-----

37	6645666.96	242554.05	Картографический	-----
38	6645580.01	242759.98	Картографический	-----
39	6645586.01	242768.99	Картографический	-----
40	6645616.04	242833.04	Картографический	-----
41	6645569.00	242848.05	Картографический	-----
42	6645537.98	242859.95	Картографический	-----
43	6645502.95	242866.95	Картографический	-----
44	6645466.04	242873.96	Картографический	-----
45	6645433.01	242876.96	Картографический	-----
46	6645372.96	242881.97	Картографический	-----
47	6645341.05	242885.97	Картографический	-----
48	6645303.02	242886.96	Картографический	-----
49	6645278.00	242891.97	Картографический	-----
50	6645256.99	242895.98	Картографический	-----
51	6645246.98	242896.97	Картографический	-----
52	6645233.97	242894.97	Картографический	-----
53	6645176.04	242885.97	Картографический	-----
54	6645148.02	242882.96	Картографический	-----
55	6645137.01	242878.96	Картографический	-----
56	6645129.00	242917.99	Картографический	-----
57	6645152.02	242950.01	Картографический	-----
58	6645213.96	242958.02	Картографический	-----
59	6645241.98	242965.02	Картографический	-----
60	6645259.99	242973.03	Картографический	-----
61	6645278.00	242986.04	Картографический	-----
62	6645289.01	242995.05	Картографический	-----
63	6645307.02	243015.95	Картографический	-----
64	6645314.03	243019.95	Картографический	-----
65	6645368.96	243068.99	Картографический	-----
66	6645405.99	243100.02	Картографический	-----
67	6645425.00	243117.03	Картографический	-----



68	6645427.01	243126.03	Картографический	-----
69	6645431.01	243127.04	Картографический	-----
70	6645434.01	243127.04	Картографический	-----
71	6645505.95	243107.02	Картографический	-----
72	6645509.96	243105.02	Картографический	-----
73	6645587.01	243044.97	Картографический	-----
74	6645628.04	243009.95	Картографический	-----
75	6645658.96	242985.04	Картографический	-----
76	6645676.97	242969.03	Картографический	-----
77	6645692.98	242959.02	Картографический	-----
78	6645822.97	242960.02	Картографический	-----
79	6645864.00	242985.04	Картографический	-----
80	6645880.01	242995.05	Картографический	-----
81	6645907.03	243002.94	Картографический	-----
82	6645980.98	243005.94	Картографический	-----
83	6645994.99	243017.96	Картографический	-----
84	6646002.99	243026.96	Картографический	-----
85	6646027.01	243050.98	Картографический	-----
86	6646059.03	243084.00	Картографический	-----
87	6646075.05	243106.02	Картографический	-----
88	6646100.96	243143.05	Картографический	-----
89	6646137.98	243194.97	Картографический	-----
90	6646042.02	243320.96	Картографический	-----
91	6646011.00	243308.95	Картографический	-----
92	6645970.97	243296.05	Картографический	-----
93	6645926.05	243289.05	Картографический	-----
94	6645923.04	243324.96	Картографический	-----
95	6645895.02	243316.96	Картографический	-----
96	6645886.02	243314.96	Картографический	-----
97	6645824.97	243300.95	Картографический	-----
98	6645779.05	243291.05	Картографический	-----

99	6645734.01	243280.04	Картографический	-----
100	6645702.99	243275.04	Картографический	-----
101	6645678.97	243271.04	Картографический	-----
102	6645654.95	243267.03	Картографический	-----
103	6645630.05	243263.03	Картографический	-----
104	6645601.02	243258.02	Картографический	-----
105	6645571.00	243256.02	Картографический	-----
106	6645541.98	243253.02	Картографический	-----
107	6645505.95	243252.02	Картографический	-----
108	6645438.01	243252.02	Картографический	-----
109	6645368.96	243258.02	Картографический	-----
110	6645283.01	243269.03	Картографический	-----
111	6645217.96	243273.03	Картографический	-----
112	6645147.02	243278.04	Картографический	-----
113	6645106.98	243278.04	Картографический	-----
114	6645062.95	243274.04	Картографический	-----
115	6645009.02	243272.03	Картографический	-----
116	6644977.00	243265.03	Картографический	-----
117	6644925.96	243254.02	Картографический	-----
118	6644870.03	243237.01	Картографический	-----
119	6644819.99	243218.99	Картографический	-----
120	6644765.95	243192.98	Картографический	-----
121	6644722.03	243160.95	Картографический	-----
122	6644683.00	243131.04	Картографический	-----
123	6644641.97	243100.02	Картографический	-----
124	6644604.05	243058.98	Картографический	-----
125	6644574.03	243026.96	Картографический	-----
126	6644546.01	242981.04	Картографический	-----
127	6644525.99	242948.01	Картографический	-----
128	6644574.03	242917.99	Картографический	-----
129	6644604.05	242899.98	Картографический	-----

130	6644612.94	242894.97	Картографический	-----
131	6644620.95	242894.97	Картографический	-----
132	6644588.04	242872.95	Картографический	-----
133	6644551.01	242839.04	Картографический	-----
134	6644516.99	242788.01	Картографический	-----
135	6644499.97	242751.98	Картографический	-----
136	6644495.97	242724.96	Картографический	-----
137	6644477.96	242698.05	Картографический	-----
138	6644469.95	242663.02	Картографический	-----
139	6644473.95	242627.00	Картографический	-----
140	6644481.96	242615.99	Картографический	-----
141	6644511.98	242612.98	Картографический	-----
142	6644529.99	242616.99	Картографический	-----
143	6644564.02	242654.01	Картографический	-----
144	6644594.04	242694.05	Картографический	-----
145	6644609.06	242671.02	Картографический	-----
146	6644631.96	242658.02	Картографический	-----
147	6644635.97	242651.01	Картографический	-----
148	6644627.96	242636.00	Картографический	-----
149	6644612.94	242632.00	Картографический	-----
150	6644589.04	242614.98	Картографический	-----
151	6644572.03	242596.97	Картографический	-----
152	6644553.01	242567.95	Картографический	-----
153	6644518.99	242538.04	Картографический	-----
154	6644495.97	242507.01	Картографический	-----
155	6644497.97	242493.00	Картографический	-----
156	6644505.98	242488.00	Картографический	-----
157	6644521.99	242488.00	Картографический	-----
158	6644533.00	242493.00	Картографический	-----
159	6644547.01	242493.00	Картографический	-----
160	6644558.01	242485.00	Картографический	-----

161	6644563.02	242459.98	Картографический	-----
162	6644554.01	242447.97	Картографический	-----
163	6644519.99	242422.95	Картографический	-----
164	6644504.97	242401.05	Картографический	-----
165	6644501.97	242384.03	Картографический	-----
166	6644507.98	242353.01	Картографический	-----
167	6644502.98	242287.96	Картографический	-----
168	6644518.99	242231.03	Картографический	-----
169	6644504.97	242187.00	Картографический	-----
170	6644503.98	242158.97	Картографический	-----
171	6644505.98	242142.96	Картографический	-----
172	6644505.98	242140.96	Картографический	-----
173	6644504.97	242120.94	Картографический	-----
174	6644496.97	242088.03	Картографический	-----
175	6644500.97	242049.00	Картографический	-----
176	6644492.97	242042.00	Картографический	-----
177	6644485.96	242030.99	Картографический	-----
178	6644467.95	242019.98	Картографический	-----
179	6644459.06	242000.97	Картографический	-----
180	6644462.94	241990.96	Картографический	-----
181	6644481.96	241982.95	Картографический	-----
182	6644485.96	241973.94	Картографический	-----
183	6644462.94	241957.04	Картографический	-----
184	6644467.95	241938.03	Картографический	-----
185	6644475.95	241918.01	Картографический	-----
186	6644488.97	241907.01	Картографический	-----
187	6644513.99	241893.99	Картографический	-----

**ОЛ-2.3:****Описание границы территории участка:**

Граница участка с режимом использования земель ОЛ-2.3 от точки 1 до точки 2 совпадает с границей участка с режимом использования земель ОЛ-1.8, от точки 10 до точки 1 совпадает с границей территории объекта культурного наследия – достопримечательное место «Поселение Старая Ладога».

**Каталог координат характерных (поворотных) точек границы территории с режимом использования земель ОЛ-2.3:**

Наименование (номер) характерной точки	Координаты характерных точек (указать номер СК)		Метод определения координат	Значение погрешности определения координат в системе, установленной для ведения ГКН, (м)
	X	Y		
1	6642665.15	240619.96	Картографический	-----
2	6642673.25	240674.64	Картографический	-----
3	6642711.98	240929.04	Картографический	-----
4	6642468.00	241080.05	Картографический	-----
5	6642387.05	241082.05	Картографический	-----
6	6642368.03	241067.04	Картографический	-----
7	6642351.02	241058.03	Картографический	-----
8	6642335.01	241054.03	Картографический	-----
9	6642322.00	241053.03	Картографический	-----
10	6642322.00	240668.96	Картографический	-----
11	6642665.00	240620.00		

**ОЛ-2.4:****Описание границы территории участка:**

Граница участка с режимом использования земель ОЛ-2.4 от точки 1 до точки 10 совпадает с границей участка с режимом использования земель ОЛ-1.8, от точки 2 до точки 20 совпадает с границей земельного участка с кадастровым номером 47:10:0324003:37, от точки 20 до точки 30 совпадает с границей участка с режимом использования земель ОЛ-1.8, от точки 30 до точки 33 совпадает с границей территории объекта культурного наследия – достопримечательное место «Поселение Старая Ладога», от точки 33 до точки 44 совпадает с границей участка с режимом использования земель ОЛ-1.7, от точки 44 до точки 47 совпадает с границей земельного участка с кадастровым номером 47:10:0000000:23580.

**Каталог координат характерных (поворотных) точек границы территории с режимом использования земель ОЛ-2.4:**

Наименование (номер) характерной точки	Координаты характерных точек (указать номер СК)		Метод определения координат	Значение погрешности определения координат в системе, установленной для ведения ГКН, (м)
	X	Y		
1	6641949.27	241561.19	Картографический	-----
2	6642020.99	241816.05	Картографический	-----
3	6642007.98	241819.05	Картографический	-----
4	6641998.98	241823.94	Картографический	-----
5	6641940.05	241836.95	Картографический	-----
6	6641898.01	241885.99	Картографический	-----
7	6641861.99	241908.01	Картографический	-----
8	6641825.96	241921.02	Картографический	-----
9	6641774.03	241934.03	Картографический	-----
10	6641724.99	241936.03	Картографический	-----
11	6641702.98	241934.03	Картографический	-----
12	6641682.96	241930.02	Картографический	-----
13	6641624.03	241899.00	Картографический	-----
14	6641615.02	241902.00	Картографический	-----
15	6641613.02	241911.01	Картографический	-----
16	6641630.03	241949.04	Картографический	-----
17	6641633.04	241968.05	Картографический	-----
18	6641622.03	241986.96	Картографический	-----
19	6641594.01	241988.96	Картографический	-----
20	6641560.98	241983.95	Картографический	-----
21	6641552.97	241995.96	Картографический	-----
22	6641550.98	242001.96	Картографический	-----
23	6641545.97	242008.97	Картографический	-----
24	6641535.96	242017.98	Картографический	-----

25	6641515.95	242025.99	Картографический	-----
26	6641501.05	242025.99	Картографический	-----
27	6641489.04	242022.98	Картографический	-----
28	6641481.03	242017.98	Картографический	-----
29	6641480.03	242026.98	Картографический	-----
30	6641479.92	242036.33	Картографический	-----
31	6641332.03	241820.05	Картографический	-----
32	6641317.02	241799.04	Картографический	-----
33	6641366.94	241745.00	Картографический	-----
34	6641375.95	241747.00	Картографический	-----
35	6641384.96	241738.99	Картографический	-----
36	6641403.98	241721.98	Картографический	-----
37	6641427.99	241698.96	Картографический	-----
38	6641462.02	241675.05	Картографический	-----
39	6641538.96	241630.02	Картографический	-----
40	6641600.01	241603.00	Картографический	-----
41	6641654.05	241583.99	Картографический	-----
42	6641709.98	241569.98	Картографический	-----
43	6641768.03	241560.97	Картографический	-----
44	6641813.61	241558.08	Картографический	-----
45	6641831.96	241556.97	Картографический	-----
46	6641889.00	241556.97	Картографический	-----
47	6641892.01	241556.97	Картографический	-----

**Р-1.1:**

***Описание границы территории участка:***

Граница участка с режимом использования земель Р-1.1 от точки 1 до точки 6 совпадает с границей территории объекта культурного наследия – достопримечательное место «Поселение Старая Ладога», от точки 6 до точки 21 совпадает с границей участка с режимом использования земель ОЛ-1.6, от точки 21 до точки 29 проходит на юг по левому берегу реки Волхов, от точки 29 до точки 47 совпадает с границей территории объекта культурного наследия «Комплекс построек бывшей усадьбы «Успенское». Дом Томилова», от точки 47 до точки 52 совпадает с границей территории объекта культурного наследия «Успенский монастырь», от точки 52 до точки 104 совпадает с границей участка с режимом использования земель ОЛ-1.7, от точки 104 до точки 106 совпадает с границей территории объекта культурного наследия – достопримечательное место

«Поселение Старая Ладога», от точки 106 до точки 107 проходит на юго-восток по прямой, от точки 107 до точки 109 совпадает с границей земельного участка с кадастровым номером 47:10:0000000:23713, от точки 109 до точки 110 проходит на юго-восток по прямой, от точки 110 до точки 111 совпадает с границей земельного участка с кадастровым номером 47:10:0326004:14, от точки 111 до точки 112 проходит на юго-восток по прямой, от точки 112 до точки 114 совпадает с границей земельного участка с кадастровым номером 47:10:0326004:23, от точки 114 до точки 115 проходит на юго-восток по прямой, от точки 115 до точки 117 совпадает с границей земельного участка с кадастровым номером 47:10:0326004:7, от точки 117 до точки 118 проходит на юго-восток по прямой, пересекая ул. Гаражную, от точки 118 до точки 121 проходит на восток вдоль грунтовой дороги, от точки 121 до точки 122 проходит на север по прямой, параллельно Волховскому пр., от точки 122 до точки 123 совпадает с границей кадастрового квартала с номером 47:10:0324011, от точки 123 до точки 141 совпадает с границей территории объекта культурного наследия – достопримечательное место «Поселение Старая Ладога», от точки 141 до точки 1 совпадает с границей территории объекта культурного наследия – достопримечательное место «Поселение Старая Ладога».

***Каталог координат характерных (поворотных) точек границы территории с режимом использования земель Р-1.1:***

Наименование (номер) характерной точки	Координаты характерных точек (указать номер СК)		Метод определения координат	Значение погрешности определения координат в системе, установленной для ведения ГКН, (м)
	Х	У		
1	6644183.96	241301.00	Картографический	-----
2	6644184.96	241314.00	Картографический	-----
3	6644174.95	241359.04	Картографический	-----
4	6644178.95	241364.04	Картографический	-----
5	6644184.96	241370.04	Картографический	-----
6	6644201.97	241392.95	Картографический	-----
7	6644098.56	241451.33	Картографический	-----
8	6644048.19	241481.69	Картографический	-----
9	6644063.09	241359.37	Картографический	-----
10	6643981.80	241353.14	Картографический	-----
11	6643979.91	241400.63	Картографический	-----
12	6643977.58	241456.11	Картографический	-----
13	6643918.53	241456.11	Картографический	-----
14	6643919.54	241400.40	Картографический	-----
15	6643880.84	241401.07	Картографический	-----



16	6643865.61	241403.40	Картографический	-----
17	6643861.83	241411.19	Картографический	-----
18	6643858.04	241473.01	Картографический	-----
19	6643782.99	241464.00	Картографический	-----
20	6643780.98	241464.00	Картографический	-----
21	6643769.42	241507.15	Картографический	-----
22	6643769.31	241513.04	Картографический	-----
23	6643768.53	241521.60	Картографический	-----
24	6643765.31	241524.05	Картографический	-----
25	6643740.18	241522.38	Картографический	-----
26	6643723.05	241517.72	Картографический	-----
27	6643710.93	241518.49	Картографический	-----
28	6643695.59	241519.16	Картографический	-----
29	6643688.14	241519.61	Картографический	-----
30	6643688.14	241467.34	Картографический	-----
31	6643688.36	241461.56	Картографический	-----
32	6643704.48	241463.12	Картографический	-----
33	6643724.61	241351.03	Картографический	-----
34	6643692.48	241348.92	Картографический	-----
35	6643692.14	241351.03	Картографический	-----
36	6643678.91	241347.92	Картографический	-----
37	6643675.46	241347.59	Картографический	-----
38	6643670.46	241347.92	Картографический	-----
39	6643670.68	241351.37	Картографический	-----
40	6643665.35	241351.37	Картографический	-----
41	6643662.01	241349.81	Картографический	-----
42	6643643.77	241349.92	Картографический	-----
43	6643643.66	241323.01	Картографический	-----
44	6643627.10	241323.23	Картографический	-----
45	6643607.63	241323.57	Картографический	-----
46	6643570.5	241324.68	Картографический	-----

47	6643453.85	241332.35	Картографический	-----
48	6643452.85	241330.57	Картографический	-----
49	6643268.16	241356.37	Картографический	-----
50	6643266.38	241358.37	Картографический	-----
51	6643269.71	241554.85	Картографический	-----
52	6643270.16	241557.08	Картографический	-----
53	6643270.27	241564.97	Картографический	-----
54	6643211.00	241580.99	Картографический	-----
55	6643192.99	241584.99	Картографический	-----
56	6643179.98	241585.98	Картографический	-----
57	6643167.97	241588.99	Картографический	-----
58	6643126.94	241599.22	Картографический	-----
59	6643105.04	241602.00	Картографический	-----
60	6643072.01	241609.01	Картографический	-----
61	6643060.00	241609.01	Картографический	-----
62	6643059.00	241609.01	Картографический	-----
63	6643039.98	241607.00	Картографический	-----
64	6642994.95	241585.98	Картографический	-----
65	6642976.05	241579.98	Картографический	-----
66	6642961.04	241576.98	Картографический	-----
67	6642926.01	241576.98	Картографический	-----
68	6642905.00	241574.98	Картографический	-----
69	6642896.99	241570.98	Картографический	-----
70	6642884.98	241563.97	Картографический	-----
71	6642877.97	241553.96	Картографический	-----
72	6642870.97	241529.94	Картографический	-----
73	6642866.97	241521.05	Картографический	-----
74	6642865.97	241511.04	Картографический	-----
75	6642861.96	241501.04	Картографический	-----
76	6642848.95	241490.03	Картографический	-----
77	6642854.96	241334.02	Картографический	-----

78	6642858.96	241304.00	Картографический	-----
79	6642863.96	241282.98	Картографический	-----
80	6642893.99	241262.97	Картографический	-----
81	6642937.02	241255.96	Картографический	-----
82	6642979.05	241226.05	Картографический	-----
83	6642986.06	241219.04	Картографический	-----
84	6642995.95	241213.04	Картографический	-----
85	6643027.98	241202.03	Картографический	-----
86	6643079.01	241113.96	Картографический	-----
87	6643089.02	241100.96	Картографический	-----
88	6643183.98	240969.97	Картографический	-----
89	6643203.00	240934.05	Картографический	-----
90	6643234.02	240879.01	Картографический	-----
91	6643246.03	240863.00	Картографический	-----
92	6643273.05	240847.98	Картографический	-----
93	6643297.95	240825.97	Картографический	-----
94	6643311.96	240818.96	Картографический	-----
95	6643323.98	240817.97	Картографический	-----
96	6643378.02	240828.97	Картографический	-----
97	6643387.02	240823.97	Картографический	-----
98	6643410.04	240803.96	Картографический	-----
99	6643408.04	240795.95	Картографический	-----
100	6643396.03	240756.03	Картографический	-----
101	6643404.03	240743.02	Картографический	-----
102	6643418.04	240726.00	Картографический	-----
103	6643467.98	240701.99	Картографический	-----
104	6643502.00	240683.97	Картографический	-----
105	6643550.04	240750.02	Картографический	-----
106	6643565.04	240778.04	Картографический	-----
107	6643556.04	240784.05	Картографический	-----
108	6643539.03	240796.95	Картографический	-----

109	6643534.02	240800.95	Картографический	-----
110	6643504.00	240819.96	Картографический	-----
111	6643487.99	240828.97	Картографический	-----
112	6643464.97	240843.98	Картографический	-----
113	6643460.97	240847.98	Картографический	-----
114	6643439.95	240861.00	Картографический	-----
115	6643375.01	240914.04	Картографический	-----
116	6643365.00	240923.04	Картографический	-----
117	6643360.01	240926.04	Картографический	-----
118	6643346.99	240941.06	Картографический	-----
119	6643398.03	241028.01	Картографический	-----
120	6643389.02	241079.05	Картографический	-----
121	6643393.03	241278.98	Картографический	-----
122	6643625.98	241268.97	Картографический	-----
123	6643625.98	241231.05	Картографический	-----
124	6643658.01	241230.05	Картографический	-----
125	6643683.02	241229.05	Картографический	-----
126	6643715.05	241228.05	Картографический	-----
127	6643716.05	241243.95	Картографический	-----
128	6643795.00	241239.95	Картографический	-----
129	6643802.00	241237.95	Картографический	-----
130	6643801.00	241259.96	Картографический	-----
131	6643858.04	241258.96	Картографический	-----
132	6643858.04	241272.98	Картографический	-----
133	6643934.99	241271.97	Картографический	-----
134	6643934.99	241296.99	Картографический	-----
135	6644024.95	241299.99	Картографический	-----
136	6644051.97	241301.00	Картографический	-----
137	6644066.98	241302.00	Картографический	-----
138	6644069.98	241298.99	Картографический	-----
139	6644109.01	241301.00	Картографический	-----

140	6644110.01	241296.99	Картографический	-----
141	6644152.04	241302.99	Картографический	-----

**Р-1.2:**

***Описание границы территории участка:***

Граница участка с режимом использования земель Р-1.2 от точки 1 до точки 5 совпадает с границей территории объекта культурного наследия «Амбар, XIX в.», от точки 5 до точки 11 совпадает с границей участка с режимом использования земель ОЛ-1.7, от точки 11 до точки 17 совпадает с границей территории объекта культурного наследия «Крепость «Старая Ладога», основана в XII в., перестроена XV-XVI вв.», от точки 17 до точки 34 совпадает с границей территории объекта культурного наследия «Городище и селище «Старая Ладога»», от точки 34 до точки 51 совпадает с границей участка с режимом использования земель ОЛ-1.8, от точки 51 до точки 52 совпадает с границей территории объекта культурного наследия «Никольский монастырь», от точки 52 до точки 55 проходит на северо-запад по западной стороне Никольской ул., от точки 55 до точки 57 проходит на юго-запад вдоль южных границ земельных участков, от точки 57 до точки 59 совпадает с границей земельного участка с кадастровым номером 47:10:0000000:23580, от точки 59 до точки 60 проходит на юго-запад по прямой, пересекая Волховский пр., от точки 60 до точки 61 проходит на северо-запад вдоль границы территории гаражей, от точки 61 до точки 64 проходит на юго-запад вдоль северной стороны Волховского пер., от точки 64 до точки 70 совпадает с границей участка с режимом использования земель ОЛ-1.7, от точки 70 до точки 1 совпадает с границей участка с режимом использования земель ОЛ-1.7.

**Каталог координат характерных (поворотных) точек границы территории с режимом использования земель Р-1.2:**

Наименование (номер) характерной точки	Координаты характерных точек (указать номер СК)		Метод определения координат	Значение погрешности определения координат в системе, установленной для ведения ГКН, (м)
	X	Y		
1	6642763.11	241499.03	Картографический	-----
2	6642759.99	241507.59	Картографический	-----
3	6642779.01	241514.04	Картографический	-----
4	6642814.15	241520.05	Картографический	-----
5	6642816.26	241510.59	Картографический	-----
6	6642835.83	241513.82	Картографический	-----
7	6642839.94	241527.95	Картографический	-----
8	6642841.95	241536.06	Картографический	-----
9	6642852.62	241574.42	Картографический	-----
10	6642856.51	241580.43	Картографический	-----
11	6642861.85	241584.65	Картографический	-----
12	6642858.63	241610.34	Картографический	-----
13	6642841.17	241611.34	Картографический	-----
14	6642827.04	241607.34	Картографический	-----
15	6642816.71	241596.66	Картографический	-----
16	6642812.03	241588.32	Картографический	-----
17	6642811.48	241588.55	Картографический	-----
18	6642777.9	241578.54	Картографический	-----
19	6642747.77	241529.72	Картографический	-----
20	6642711.07	241531.83	Картографический	-----
21	6642717.85	241567.19	Картографический	-----
22	6642660.26	241582.43	Картографический	-----
23	6642638.35	241547.96	Картографический	-----
24	6642577.52	241577.65	Картографический	-----

25	6642572.52	241584.32	Картографический	-----
26	6642587.98	241610.78	Картографический	-----
27	6642606.77	241634.47	Картографический	-----
28	6642612.33	241641.81	Картографический	-----
29	6642613.89	241656.04	Картографический	-----
30	6642610.22	241681.73	Картографический	-----
31	6642605.33	241695.74	Картографический	-----
32	6642602.99	241723.65	Картографический	-----
33	6642604.55	241742.10	Картографический	-----
34	6642604.55	241743.44	Картографический	-----
35	6642593.98	241750.00	Картографический	-----
36	6642587.98	241749.00	Картографический	-----
37	6642583.97	241739.99	Картографический	-----
38	6642528.05	241764.01	Картографический	-----
39	6642508.03	241772.01	Картографический	-----
40	6642498.02	241778.02	Картографический	-----
41	6642479.01	241785.03	Картографический	-----
42	6642428.97	241800.04	Картографический	-----
43	6642364.03	241831.95	Картографический	-----
44	6642315.99	241845.96	Картографический	-----
45	6642306.99	241844.96	Картографический	-----
46	6642303.99	241844.96	Картографический	-----
47	6642301.98	241844.96	Картографический	-----
48	6642298.98	241843.96	Картографический	-----
49	6642297.98	241841.96	Картографический	-----
50	6642295.98	241836.95	Картографический	-----
51	6642291.42	241828.06	Картографический	-----
52	6642308.66	241819.94	Картографический	-----
53	6642421.97	241767.01	Картографический	-----
54	6642448.32	241740.99	Картографический	-----
55	6642487.23	241690.29	Картографический	-----

56	6642445.98	241646.03	Картографический	-----
57	6642400.17	241577.20	Картографический	-----
58	6642553.95	241560.97	Картографический	-----
59	6642565.96	241559.75	Картографический	-----
60	6642533.82	241528.39	Картографический	-----
61	6642607.99	241451.00	Картографический	-----
62	6642597.65	241443.77	Картографический	-----
63	6642570.52	241410.86	Картографический	-----
64	6642565.85	241397.96	Картографический	-----
65	6642589.98	241367.04	Картографический	-----
66	6642603.99	241314.00	Картографический	-----
67	6642609.33	241292.76	Картографический	-----
68	6642641.02	241315.01	Картографический	-----
69	6642674.04	241338.02	Картографический	-----
70	6642729.97	241473.01	Картографический	-----



**Р-1.3:****Описание границы территории участка:**

Граница участка с режимом использования земель Р-1.3 от точки 1 до точки 2 совпадает с границей земельного участка с кадастровым номером 47:10:0000000:23826, от точки 2 до точки 3 проходит на восток по прямой, от точки 3 до точки 4 совпадает с границей земельного участка с кадастровым номером 47:10:0324003:2, от точки 4 до точки 5 проходит на восток по прямой, от точки 5 до точки 6 проходит на восток по прямой в створе с северной границей земельного участка с кадастровым номером 47:10:0324005:30, от точки 6 до точки 8 проходит на юг вдоль грунтовой дороги, от точки 8 до точки 9 совпадает с границей территории объекта культурного наследия «Никольский монастырь», от точки 9 до точки 20 совпадает с границей участка с режимом использования земель ОЛ-1.8, от точки 20 до точки 23 совпадает с границей земельного участка с кадастровым номером 47:10:0000000:23580, от точки 23 до точки 1 совпадает с границей земельного участка с кадастровым номером 47:10:0000000:23580.

**Каталог координат характерных (поворотных) точек границы территории с режимом использования земель Р-1.3:**

Наименование (номер) характерной точки	Координаты характерных точек (указать номер СК)		Метод определения координат	Значение погрешности определения координат в системе, установленной для ведения ГКН, (м)
	X	Y		
1	6642333.75	241582.35	Картографический	-----
2	6642314.33	241607.40	Картографический	-----
3	6642329.99	241644.00	Картографический	-----
4	6642333.00	241651.03	Картографический	-----
5	6642339.00	241680.00	Картографический	-----
6	6642354.18	241722.52	Картографический	-----
7	6642318.00	241749.00	Картографический	-----
8	6642281.75	241762.12	Картографический	-----
9	6642269.96	241736.66	Картографический	-----
10	6642265.95	241725.98	Картографический	-----
11	6642258.17	241698.74	Картографический	-----
12	6642234.05	241702.97	Картографический	-----
13	6642222.03	241692.96	Картографический	-----
14	6642216.03	241677.95	Картографический	-----
15	6642218.03	241665.05	Картографический	-----

16	6642241.05	241640.03	Картографический	-----
17	6642238.94	241638.36	Картографический	-----
18	6642222.48	241622.57	Картографический	-----
19	6642211.80	241595.10	Картографический	-----
20	6642206.25	241579.43	Картографический	-----
21	6642243.05	241581.98	Картографический	-----
22	6642289.97	241583.99	Картографический	-----
23	6642316.88	241582.98	Картографический	-----

**Р-1.4:**

***Описание границы территории участка:***

Граница участка с режимом использования земель Р-1.4 от точки 1 до точки 6 совпадает с границами земельных участков с кадастровыми номерами 47:10:0340001:13, 47:10:0340001:19, 47:10:0340001:11, от точки 6 до точки 7 проходит на север вдоль проезда, от точки 7 до точки 13 совпадает с границей участка с режимом использования земель ОЛ-1.7, от точки 13 до точки 15 совпадает с границей кадастрового квартала с номером 47:10:0324004, от точки 15 до точки 16 совпадает с границей земельного участка с кадастровым номером 47:10:0000000:23580, от точки 16 до точки 18 совпадает с границей земельного участка с кадастровым номером 47:10:0340001:15, от точки 18 до точки 19 проходит на север по прямой, от точки 19 до точки 20 совпадает с границей земельного участка с кадастровым номером 47:10:0340001:14, от точки 20 до точки 1 проходит на север по прямой.

**Каталог координат характерных (поворотных) точек границы территории с режимом использования земель Р-1.4:**

Наименование (номер) характерной точки	Координаты характерных точек (указать номер СК)		Метод определения координат	Значение погрешности определения координат в системе, установленной для ведения ГКН, (м)
	X	Y		
1	6642188.01	240847.98	Картографический	-----
2	6642197.01	240843.98	Картографический	-----
3	6642232.04	240853.99	Картографический	-----
4	6642241.05	240879.01	Картографический	-----
5	6642251.94	240916.04	Картографический	-----
6	6642260.18	240941.94	Картографический	-----
7	6642277.08	240947.28	Картографический	-----
8	6642284.97	240969.63	Картографический	-----
9	6642299.54	240986.54	Картографический	-----
10	6642304.10	241005.77	Картографический	-----
11	6642281.19	241093.17	Картографический	-----
12	6642239.05	241076.05	Картографический	-----
13	6642119.96	241121.97	Картографический	-----
14	6642104.94	241037.02	Картографический	-----
15	6642114.40	240875.45	Картографический	-----
16	6642115.95	240875.01	Картографический	-----
17	6642128.96	240870.00	Картографический	-----
18	6642144.98	240862.00	Картографический	-----
19	6642151.98	240860.00	Картографический	-----
20	6642177.00	240850.99	Картографический	-----

**Р-1.5:**

**Описание границы территории участка:**

Граница участка с режимом использования земель Р-1.5 от точки 1 до точки 2 проходит на восток по прямой в створе с северной границей земельного участка с кадастровым номером

47:10:0329001:5, от точки 2 до точки 5 совпадает с границей земельного участка с кадастровым номером 47:10:0000000:23580, от точки 5 до точки 6 проходит на восток по прямой, от точки 6 до точки 17 совпадает с границей участка с режимом использования земель ОЛ-1.3, от точки 18 до точки 19 проходит на юго-запад по прямой, от точки 2 до точки 5 совпадает с границей земельного участка с кадастровым номером 47:10:0329001:149, от точки 19 до точки 22 совпадает с границей участка с режимом использования земель ОЛ-1.3, от точки 22 до точки 1 совпадает с границей участка с режимом использования земель ОЛ-1.3.

**Каталог координат характерных (поворотных) точек границы территории с режимом использования земель Р-1.5:**

Наименование (номер) характерной точки	Координаты характерных точек (указать номер СК)		Метод определения координат	Значение погрешности определения координат в системе, установленной для ведения ГКН, (м)
	X	Y		
1	6642413.96	242221.02	Картографический	-----
2	6642419.96	242236.03	Картографический	-----
3	6642421.97	242241.03	Картографический	-----
4	6642436.97	242284.96	Картографический	-----
5	6642436.97	242286.96	Картографический	-----
6	6642454.99	242357.01	Картографический	-----
7	6642418.96	242358.01	Картографический	-----
8	6642395.06	242361.02	Картографический	-----
9	6642368.03	242372.03	Картографический	-----
10	6642339.01	242383.03	Картографический	-----
11	6642318.99	242402.04	Картографический	-----
12	6642290.97	242408.05	Картографический	-----
13	6642269.96	242404.05	Картографический	-----
14	6642251.06	242411.05	Картографический	-----
15	6642247.05	242408.05	Картографический	-----
16	6642218.03	242415.95	Картографический	-----
17	6642145.98	242411.05	Картографический	-----
18	6642116.96	242347.01	Картографический	-----
19	6642114.95	242342.00	Картографический	-----
20	6642102.95	242289.96	Картографический	-----

21	6642208.02	242264.06	Картографический	-----
22	6642229.04	242259.05	Картографический	-----

**Р-1.6:****Описание границы территории участка:**

Граница участка с режимом использования земель Р-1.6 от точки 1 до точки 12 совпадает с границей земельного участка с кадастровым номером 47:10:0328001:47, от точки 12 до точки 13 проходит на восток по прямой, от точки 13 до точки 16 совпадает с границам земельных участков с кадастровыми номерами 47:10:0328001:10, 47:10:0328001:9, от точки 16 до точки 18 проходит на юго-восток вдоль северных границ земельных участков, от точки 18 до точки 19 проходит на юго-запад по прямой, от точки 19 до точки 20 проходит на северо-запад по прямой, от точки 20 до точки 23 совпадает с границей земельного участка с кадастровым номером 47:10:0328001:17, от точки 6 до точки 17 совпадает с границей участка с режимом использования земель ОЛ-1.3, от точки 30 до точки 31 совпадает с границей участка с режимом использования земель ОЛ-2.1, от точки 31 до точки 1 совпадает с границей участка с режимом использования земель ОЛ-2.1.

**Каталог координат характерных (поворотных) точек границы территории с режимом использования земель Р-1.6:**

Наименование (номер) характерной точки	Координаты характерных точек (указать номер СК)		Метод определения координат	Значение погрешности определения координат в системе, установленной для ведения ГКН, (м)
	Х	У		
1	6643131.50	242427.29	Картографический	-----
2	6643108.04	242458.98	Картографический	-----
3	6643069.01	242426.96	Картографический	-----
4	6643064.00	242431.96	Картографический	-----
5	6643056.00	242437.96	Картографический	-----
6	6643041.99	242444.97	Картографический	-----
7	6643020.97	242449.97	Картографический	-----
8	6642996.95	242453.97	Картографический	-----
9	6642993.95	242466.98	Картографический	-----
10	6642989.94	242475.99	Картографический	-----
11	6642984.05	242484.00	Картографический	-----
12	6642990.95	242499.01	Картографический	-----
13	6642979.05	242540.04	Картографический	-----
14	6642962.04	242571.95	Картографический	-----
15	6642994.95	242587.97	Картографический	-----
16	6642983.05	242613.98	Картографический	-----

17	6642902.99	242693.04	Картографический	-----
18	6642843.95	242775.99	Картографический	-----
19	6642725.97	242686.04	Картографический	-----
20	6642878.97	242457.98	Картографический	-----
21	6642885.98	242452.97	Картографический	-----
22	6642918.00	242431.96	Картографический	-----
23	6642927.01	242426.96	Картографический	-----
24	6642957.03	242414.06	Картографический	-----
25	6643000.95	242367.02	Картографический	-----
26	6642992.95	242358.01	Картографический	-----
27	6642976.05	242339.00	Картографический	-----
28	6642973.04	242333.99	Картографический	-----
29	6643009.96	242305.97	Картографический	-----
30	6643013.41	242303.64	Картографический	-----
31	6643040.99	242336.00	Картографический	-----

**Р-1.7:**

***Описание границы территории участка:***

Граница участка с режимом использования земель Р-1.7 от точки 1 до точки 20 совпадает с границей участка с режимом использования земель ОЛ-1.7, от точки 20 до точки 21 проходит на юго-запад по прямой, от точки 21 до точки 33 совпадает с границей кадастрового квартала с номером 47:10:0331002, от точки 33 до точки 1 совпадает с границей кадастрового квартала с номером 47:10:0331002.

***Каталог координат характерных (поворотных) точек границы территории с режимом использования земель Р-1.7:***

Наименование (номер) характерной точки	Координаты характерных точек (указать номер СК)		Метод определения координат	Значение погрешности определения координат в системе, установленной для ведения ГКН, (м)
	X	Y		
1	6641465.02	241369.05	Картографический	-----
2	6641469.02	241383.95	Картографический	-----
3	6641463.02	241391.95	Картографический	-----

4	6641451.01	241402.96	Картографический	-----
5	6641450.01	241418.97	Картографический	-----
6	6641448.01	241432.98	Картографический	-----
7	6641433.00	241456.00	Картографический	-----
8	6641429.99	241465.01	Картографический	-----
9	6641433.00	241471.01	Картографический	-----
10	6641443.01	241475.01	Картографический	-----
11	6641444.00	241482.02	Картографический	-----
12	6641444.00	241499.03	Картографический	-----
13	6641438.00	241513.04	Картографический	-----
14	6641423.99	241523.05	Картографический	-----
15	6641402.97	241534.95	Картографический	-----
16	6641377.95	241542.95	Картографический	-----
17	6641364.95	241552.96	Картографический	-----
18	6641313.02	241584.99	Картографический	-----
19	6641295.00	241610.00	Картографический	-----
20	6641274.99	241632.02	Картографический	-----
21	6641167.02	241436.99	Картографический	-----
22	6641168.02	241432.98	Картографический	-----
23	6641179.02	241424.97	Картографический	-----
24	6641202.05	241403.96	Картографический	-----
25	6641230.95	241387.95	Картографический	-----
26	6641267.98	241379.06	Картографический	-----
27	6641285.00	241374.05	Картографический	-----
28	6641304.01	241362.04	Картографический	-----
29	6641317.02	241358.04	Картографический	-----
30	6641331.03	241357.04	Картографический	-----
31	6641355.05	241369.05	Картографический	-----
32	6641406.98	241375.05	Картографический	-----
33	6641443.01	241376.05	Картографический	-----



**Р-2.1:****Описание границы территории участка:**

Граница участка с режимом использования земель Р-2.1 от точки 1 до точки 30 совпадает с границей участка с режимом использования земель ОЛ-1.7, от точки 30 до точки 47 совпадает с границей земельного участка с кадастровым номером 47:10:0324012:3, от точки 47 до точки 56 совпадает с границей земельного участка с кадастровым номером 47:10:0324012:4, от точки 56 до точки 65 совпадает с границей участка с режимом использования земель ОЛ-1.7, от точки 65 до точки 75 совпадает с границей территории объекта культурного наследия – достопримечательное место «Поселение Старая Ладога», от точки 75 до точки 1 совпадает с границей территории объекта культурного наследия – достопримечательное место «Поселение Старая Ладога».

**Каталог координат характерных (поворотных) точек границы территории с режимом использования земель Р-2.1:**

Наименование (номер) характерной точки	Координаты характерных точек (указать номер СК)		Метод определения координат	Значение погрешности определения координат в системе, установленной для ведения ГКН, (м)
	Х	У		
1	6643446.96	240594.02	Картографический	-----
2	6643437.95	240600.02	Картографический	-----
3	6643414.04	240618.03	Картографический	-----
4	6643412.04	240620.04	Картографический	-----
5	6643352.33	240661.51	Картографический	-----
6	6643337.54	240674.41	Картографический	-----
7	6643318.97	240710.99	Картографический	-----
8	6643310.63	240737.68	Картографический	-----
9	6643293.95	240768.04	Картографический	-----
10	6643273.05	240782.05	Картографический	-----
11	6643260.04	240782.05	Картографический	-----
12	6643249.03	240787.05	Картографический	-----
13	6643212.00	240817.97	Картографический	-----
14	6643181.98	240867.00	Картографический	-----
15	6643177.98	240881.01	Картографический	-----
16	6643167.97	240893.02	Картографический	-----
17	6643146.95	240909.03	Картографический	-----

18	6643137.95	240916.04	Картографический	-----
19	6643126.05	240922.04	Картографический	-----
20	6643064.00	240946.95	Картографический	-----
21	6643073.01	241004.99	Картографический	-----
22	6643059.00	241020.00	Картографический	-----
23	6643026.98	241088.94	Картографический	-----
24	6643036.98	241094.95	Картографический	-----
25	6643013.96	241139.99	Картографический	-----
26	6642992.95	241157.00	Картографический	-----
27	6642964.04	241189.02	Картографический	-----
28	6642947.03	241215.04	Картографический	-----
29	6642830.05	241240.95	Картографический	-----
30	6642758.00	241250.96	Картографический	-----
31	6642764.00	241246.95	Картографический	-----
32	6642787.02	241228.05	Картографический	-----
33	6642790.02	241224.05	Картографический	-----
34	6642800.03	241221.05	Картографический	-----
35	6642820.04	241213.04	Картографический	-----
36	6642835.05	241202.03	Картографический	-----
37	6642842.94	241197.03	Картографический	-----
38	6642849.95	241193.03	Картографический	-----
39	6642935.01	241174.01	Картографический	-----
40	6642954.03	241171.01	Картографический	-----
41	6642960.03	241167.00	Картографический	-----
42	6642967.04	241162.00	Картографический	-----
43	6642972.05	241155.99	Картографический	-----
44	6642975.05	241150.99	Картографический	-----
45	6642977.05	241143.99	Картографический	-----
46	6642975.05	241136.98	Картографический	-----
47	6642969.60	241129.31	Картографический	-----
48	6643022.97	241083.05	Картографический	-----

49	6643000.95	241041.02	Картографический	-----
50	6642999.95	241038.02	Картографический	-----
51	6642992.95	241024.01	Картографический	-----
52	6643022.97	241013.00	Картографический	-----
53	6642995.95	240971.97	Картографический	-----
54	6643002.96	240958.96	Картографический	-----
55	6643017.97	240932.05	Картографический	-----
56	6642974.04	240869.00	Картографический	-----
57	6642971.04	240855.99	Картографический	-----
58	6643041.00	240803.00	Картографический	-----
59	6643058.01	240794.94	Картографический	-----
60	6643072.00	240784.00	Картографический	-----
61	6643115.96	240759.66	Картографический	-----
62	6643093.02	240669.96	Картографический	-----
63	6643163.97	240644.94	Картографический	-----
64	6643161.96	240563.99	Картографический	-----
65	6643147.95	240366.96	Картографический	-----
66	6643187.99	240323.04	Картографический	-----
67	6643236.02	240309.02	Картографический	-----
68	6643261.04	240298.02	Картографический	-----
69	6643284.95	240290.01	Картографический	-----
70	6643293.95	240287.01	Картографический	-----
71	6643304.96	240313.03	Картографический	-----
72	6643346.99	240426.00	Картографический	-----
73	6643380.02	240521.96	Картографический	-----
74	6643423.05	240564.99	Картографический	-----
75	6643441.95	240588.01	Картографический	-----

**Р-2.2:**

***Описание границы территории участка:***

Граница участка с режимом использования земель Р-2.2 от точки 1 до точки 21 совпадает с границей участка с режимом использования земель ОЛ-1.8, от точки 21 до точки 35 совпадает с

границей участка с режимом использования земель ОЛ-2.4, от точки 35 до точки 1 совпадает с границей участка с режимом использования земель ОЛ-2.4.

**Каталог координат характерных (поворотных) точек границы территории с режимом использования земель Р-2.2:**

Наименование (номер) характерной точки	Координаты характерных точек (указать номер СК)		Метод определения координат	Значение погрешности определения координат в системе, установленной для ведения ГКН, (м)
	Х	У		
1	6642020.99	241816.05	Картографический	-----
2	6642042.01	241876.98	Картографический	-----
3	6641954.06	241919.57	Картографический	-----
4	6641916.14	241933.47	Картографический	-----
5	6641854.09	241948.82	Картографический	-----
6	6641828.40	241962.38	Картографический	-----
7	6641784.04	241989.96	Картографический	-----
8	6641773.03	242001.96	Картографический	-----
9	6641744.01	242026.98	Картографический	-----
10	6641689.97	242079.02	Картографический	-----
11	6641657.94	242107.05	Картографический	-----
12	6641657.94	242106.05	Картографический	-----
13	6641642.04	242120.06	Картографический	-----
14	6641637.04	242117.06	Картографический	-----
15	6641613.02	242096.04	Картографический	-----
16	6641611.02	242094.03	Картографический	-----
17	6641626.03	242074.02	Картографический	-----
18	6641653.05	242039.00	Картографический	-----
19	6641664.95	242018.98	Картографический	-----
20	6641666.95	241994.96	Картографический	-----
21	6641633.04	241968.05	Картографический	-----
22	6641630.03	241949.04	Картографический	-----
23	6641613.02	241911.01	Картографический	-----

24	6641615.02	241902.00	Картографический	-----
25	6641624.03	241899.00	Картографический	-----
26	6641682.96	241930.02	Картографический	-----
27	6641702.98	241934.03	Картографический	-----
28	6641724.99	241936.03	Картографический	-----
29	6641774.03	241934.03	Картографический	-----
30	6641825.96	241921.02	Картографический	-----
31	6641861.99	241908.01	Картографический	-----
32	6641898.01	241885.99	Картографический	-----
33	6641940.05	241836.95	Картографический	-----
34	6641998.98	241823.94	Картографический	-----
35	6642007.98	241819.05	Картографический	-----

**Р-2.3:**

***Описание границы территории участка:***

Граница участка с режимом использования земель Р-2.3 от точки 1 до точки 55 совпадает с границей участка с режимом использования земель ОЛ-1.1, от точки 55 до точки 57 совпадает с границей территории объекта культурного наследия – достопримечательное место «Поселение Старая Ладога», от точки 57 до точки 61 совпадает с границей земельного участка с кадастровым номером 47:10:0329001:149, от точки 61 до точки 79 совпадает с границей участка с режимом использования земель ОЛ-1.1, от точки 79 до точки 85 совпадает с границей участка с режимом использования земель ОЛ-2.1, от точки 85 до точки 1 совпадает с границей участка с режимом использования земель ОЛ-2.1.

**Каталог координат характерных (поворотных) точек границы территории с режимом использования земель Р-2.3:**

Наименование (номер) характерной точки	Координаты характерных точек (указать номер СК)		Метод определения координат	Значение погрешности определения координат в системе, установленной для ведения ГКН, (м)
	X	Y		
1	6643352.00	241835.00	Картографический	-----
2	6643352.00	241830.00	Картографический	-----
3	6643349.00	241817.04	Картографический	-----
4	6643345.00	241795.00	Картографический	-----
5	6643327.98	241797.03	Картографический	-----
6	6643317.97	241799.04	Картографический	-----
7	6643290.95	241804.04	Картографический	-----
8	6643245.03	241838.96	Картографический	-----
9	6643195.99	241843.96	Картографический	-----
10	6643114.04	241845.96	Картографический	-----
11	6643109.04	241847.96	Картографический	-----
12	6643084.02	241851.96	Картографический	-----
13	6643059.00	241860.97	Картографический	-----
14	6643044.99	241862.97	Картографический	-----
15	6643038.98	241864.97	Картографический	-----
16	6642863.96	241912.01	Картографический	-----
17	6642814.04	241922.02	Картографический	-----
18	6642758.99	241935.03	Картографический	-----
19	6642752.99	241936.03	Картографический	-----
20	6642739.98	241940.03	Картографический	-----
21	6642724.97	241946.04	Картографический	-----
22	6642706.95	241954.04	Картографический	-----
23	6642702.95	241956.05	Картографический	-----
24	6642679.05	241962.05	Картографический	-----

25	6642667.04	241964.05	Картографический	-----
26	6642661.03	241965.05	Картографический	-----
27	6642634.01	241975.95	Картографический	-----
28	6642545.06	242002.97	Картографический	-----
29	6642529.04	242011.97	Картографический	-----
30	6642476.00	242027.99	Картографический	-----
31	6642471.00	242028.99	Картографический	-----
32	6642465.00	242030.99	Картографический	-----
33	6642438.98	242037.99	Картографический	-----
34	6642379.04	242056.01	Картографический	-----
35	6642370.04	242058.01	Картографический	-----
36	6642254.95	242092.04	Картографический	-----
37	6642239.05	242097.04	Картографический	-----
38	6642222.03	242103.05	Картографический	-----
39	6642171.00	242126.95	Картографический	-----
40	6642140.97	242136.96	Картографический	-----
41	6642117.96	242145.96	Картографический	-----
42	6642106.95	242151.97	Картографический	-----
43	6642081.04	242165.98	Картографический	-----
44	6642076.04	242167.98	Картографический	-----
45	6642071.03	242169.98	Картографический	-----
46	6642052.02	242180.99	Картографический	-----
47	6641996.97	242198.00	Картографический	-----
48	6641974.96	242214.02	Картографический	-----
49	6641960.95	242231.03	Картографический	-----
50	6641946.05	242239.04	Картографический	-----
51	6641901.02	242282.96	Картографический	-----
52	6641849.97	242316.98	Картографический	-----
53	6641821.95	242340.00	Картографический	-----
54	6641790.04	242369.02	Картографический	-----
55	6641760.02	242390.04	Картографический	-----

56	6641791.04	242431.96	Картографический	-----
57	6641796.05	242440.97	Картографический	-----
58	6641850.98	242384.03	Картографический	-----
59	6641910.02	242354.01	Картографический	-----
60	6641957.94	242333.99	Картографический	-----
61	6641974.29	242325.99	Картографический	-----
62	6641967.95	242317.98	Картографический	-----
63	6641965.95	242312.98	Картографический	-----
64	6641960.95	242304.97	Картографический	-----
65	6641986.97	242287.96	Картографический	-----
66	6642064.02	242213.01	Картографический	-----
67	6642088.04	242204.01	Картографический	-----
68	6642097.05	242200.01	Картографический	-----
69	6642236.04	242135.96	Картографический	-----
70	6642253.95	242128.95	Картографический	-----
71	6642264.96	242126.95	Картографический	-----
72	6642347.02	242111.05	Картографический	-----
73	6642398.06	242094.03	Картографический	-----
74	6642485.01	242057.01	Картографический	-----
75	6642537.05	242044.00	Картографический	-----
76	6642597.98	242037.99	Картографический	-----
77	6642628.01	242028.99	Картографический	-----
78	6642825.05	241966.61	Картографический	-----
79	6642830.05	242042.00	Картографический	-----
80	6642895.98	241990.96	Картографический	-----
81	6642980.05	241945.04	Картографический	-----
82	6643093.02	241887.99	Картографический	-----
83	6643196.99	241865.97	Картографический	-----
84	6643260.04	241849.97	Картографический	-----
85	6643298.96	241840.95	Картографический	-----



**Р-2.4:****Описание границы территории участка:**

Граница участка с режимом использования земель Р-2.4 от точки 1 до точки 12 совпадает с границей участка с режимом использования земель ОЛ-1.3, от точки 12 до точки 17 совпадает с границей участка с режимом использования земель Р-1.5, от точки 17 до точки 29 совпадает с границей участка с режимом использования земель ОЛ-1.3, от точки 29 до точки 1 совпадает с границей участка с режимом использования земель ОЛ-1.3.

**Каталог координат характерных (поворотных) точек границы территории с режимом использования земель Р-2.4:**

Наименование (номер) характерной точки	Координаты характерных точек (указать номер СК)		Метод определения координат	Значение погрешности определения координат в системе, установленной для ведения ГКН, (м)
	X	Y		
1	6642692.94	242196.00	Картографический	-----
2	6642702.95	242221.02	Картографический	-----
3	6642740.09	242244.15	Картографический	-----
4	6642731.97	242252.04	Картографический	-----
5	6642728.97	242264.06	Картографический	-----
6	6642710.96	242277.95	Картографический	-----
7	6642694.95	242283.96	Картографический	-----
8	6642701.95	242291.96	Картографический	-----
9	6642706.95	242303.97	Картографический	-----
10	6642707.96	242319.98	Картографический	-----
11	6642709.96	242331.99	Картографический	-----
12	6642454.99	242357.01	Картографический	-----
13	6642436.97	242286.96	Картографический	-----
14	6642436.97	242284.96	Картографический	-----
15	6642421.97	242241.03	Картографический	-----
16	6642419.96	242236.03	Картографический	-----
17	6642413.96	242221.02	Картографический	-----
18	6642439.98	242211.02	Картографический	-----
19	6642457.99	242202.00	Картографический	-----

20	6642477.00	242193.00	Картографический	-----
21	6642481.01	242191.00	Картографический	-----
22	6642488.01	242210.01	Картографический	-----
23	6642517.04	242255.04	Картографический	-----
24	6642536.05	242244.04	Картографический	-----
25	6642560.96	242235.03	Картографический	-----
26	6642571.97	242233.03	Картографический	-----
27	6642586.98	242232.03	Картографический	-----
28	6642594.98	242234.03	Картографический	-----
29	6642644.02	242216.02	Картографический	-----

**Р-2.5:**

***Описание границы территории участка:***

Граница участка с режимом использования земель Р-2.5 от точки 1 до точки 23 совпадает с границей участка с режимом использования земель Р-1.6, от точки 23 до точки 34 совпадает с границей участка с режимом использования земель ОЛ-2.1, от точки 34 до точки 43 совпадает с границей территории объекта культурного наследия – достопримечательное место «Поселение Старая Ладога», от точки 43 до точки 54 совпадает с границей участка с режимом использования земель ОЛ-1.3, от точки 54 до точки 1 совпадает с границей участка с режимом использования земель ОЛ-1.3.

**Каталог координат характерных (поворотных) точек границы территории с режимом использования земель Р-2.5:**

Наименование (номер) характерной точки	Координаты характерных точек (указать номер СК)		Метод определения координат	Значение погрешности определения координат в системе, установленной для ведения ГКН, (м)
	X	Y		
1	6642927.01	242426.96	Картографический	-----
2	6642918.00	242431.96	Картографический	-----
3	6642885.98	242452.97	Картографический	-----
4	6642878.97	242457.98	Картографический	-----
5	6642725.97	242686.04	Картографический	-----
6	6642843.95	242775.99	Картографический	-----
7	6642902.99	242693.04	Картографический	-----
8	6642983.05	242613.98	Картографический	-----
9	6642994.95	242587.97	Картографический	-----
10	6642962.04	242571.95	Картографический	-----
11	6642979.05	242540.04	Картографический	-----
12	6642990.95	242499.01	Картографический	-----
13	6642984.05	242484.00	Картографический	-----
14	6642989.94	242475.99	Картографический	-----
15	6642993.95	242466.98	Картографический	-----
16	6642996.95	242453.97	Картографический	-----
17	6643020.97	242449.97	Картографический	-----
18	6643041.99	242444.97	Картографический	-----
19	6643056.00	242437.96	Картографический	-----
20	6643064.00	242431.96	Картографический	-----
21	6643069.01	242426.96	Картографический	-----
22	6643108.04	242458.98	Картографический	-----
23	6643131.50	242427.29	Картографический	-----
24	6643140.95	242436.96	Картографический	-----

25	6643294.51	242547.82	Картографический	-----
26	6643231.02	242567.95	Картографический	-----
27	6643084.02	242535.03	Картографический	-----
28	6643064.00	242529.03	Картографический	-----
29	6643040.99	242518.02	Картографический	-----
30	6642994.95	242607.98	Картографический	-----
31	6642939.02	242755.98	Картографический	-----
32	6642927.01	242751.98	Картографический	-----
33	6642890.99	242827.03	Картографический	-----
34	6642852.51	242905.76	Картографический	-----
35	6642785.01	242858.06	Картографический	-----
36	6642758.00	242846.05	Картографический	-----
37	6642738.98	242834.04	Картографический	-----
38	6642713.96	242813.02	Картографический	-----
39	6642695.95	242798.01	Картографический	-----
40	6642677.04	242786.00	Картографический	-----
41	6642653.03	242773.99	Картографический	-----
42	6642632.01	242765.99	Картографический	-----
43	6642609.99	242758.98	Картографический	-----
44	6642585.98	242473.99	Картографический	-----
45	6642580.97	242423.95	Картографический	-----
46	6642611.00	242420.95	Картографический	-----
47	6642640.02	242417.06	Картографический	-----
48	6642670.04	242414.06	Картографический	-----
49	6642699.95	242411.05	Картографический	-----
50	6642817.04	242398.04	Картографический	-----
51	6642844.95	242376.03	Картографический	-----
52	6642866.97	242423.95	Картографический	-----
53	6642873.97	242420.95	Картографический	-----
54	6642917.00	242413.05	Картографический	-----

**Р-2.6:*****Описание границы территории участка:***

Граница участка с режимом использования земель Р-2.6 от точки 1 до точки 7 проходит на север вдоль правого берега реки Волхов, от точки 7 до точки 9 совпадает с границей участка с режимом использования земель ОЛ-1.9, от точки 9 до точки 17 совпадает с границей территории объекта культурного наследия – достопримечательное место «Поселение Старая Ладога», от точки 17 до точки 19 совпадает с границей участка с режимом использования земель ОЛ-1.4, от точки 19 до точки 1 совпадает с границей участка с режимом использования земель ОЛ-1.4.

**Каталог координат характерных (поворотных) точек границы территории с режимом использования земель Р-2.6:**

Наименование (номер) характерной точки	Координаты характерных точек (указать номер СК)		Метод определения координат	Значение погрешности определения координат в системе, установленной для ведения ГКН, (м)
	Х	У		
1	6644810.99	243440.05	Картографический	-----
2	6644897.83	243465.40	Картографический	-----
3	6645035.04	243480.97	Картографический	-----
4	6645060.06	243481.75	Картографический	-----
5	6645066.96	243478.97	Картографический	-----
6	6645114.44	243485.09	Картографический	-----
7	6645184.16	243471.41	Картографический	-----
8	6645172.04	243546.02	Картографический	-----
9	6645188.04	243550.02	Картографический	-----
10	6645190.05	243590.05	Картографический	-----
11	6645190.05	243601.95	Картографический	-----
12	6645149.02	243593.94	Картографический	-----
13	6645054.95	243579.05	Картографический	-----
14	6644857.02	243550.02	Картографический	-----
15	6644836.01	243544.02	Картографический	-----
16	6644804.98	243532.01	Картографический	-----
17	6644795.97	243527.00	Картографический	-----
18	6644800.98	243500.99	Картографический	-----
19	6644807.98	243458.96	Картографический	-----

**Р-2.7:**

**Описание границы территории участка:**

Граница участка с режимом использования земель Р-2.7 от точки 1 до точки 12 совпадает с границей участка с режимом использования земель ОЛ-1.5, от точки 12 до точки 20 совпадает с границей участка с режимом использования земель ОЛ-2.2, от точки 20 до точки 1 совпадает с границей участка с режимом использования земель ОЛ-2.2.

**Каталог координат характерных (поворотных) точек границы территории с режимом использования земель Р-2.7:**

Наименование (номер) характерной точки	Координаты характерных точек (указать номер СК)		Метод определения координат	Значение погрешности определения координат в системе, установленной для ведения ГКН, (м)
	X	Y		
1	6645502.95	242866.95	Картографический	-----
2	6645507.95	243012.95	Картографический	-----
3	6645509.96	243026.96	Картографический	-----
4	6645519.96	243053.98	Картографический	-----
5	6645509.96	243058.98	Картографический	-----
6	6645499.95	243061.99	Картографический	-----
7	6645484.05	243064.99	Картографический	-----
8	6645479.04	243067.99	Картографический	-----
9	6645394.98	243032.97	Картографический	-----
10	6645325.04	242966.03	Картографический	-----
11	6645227.97	242913.99	Картографический	-----
12	6645233.97	242894.97	Картографический	-----
13	6645246.98	242896.97	Картографический	-----
14	6645256.99	242895.98	Картографический	-----
15	6645278	242891.97	Картографический	-----
16	6645303.02	242886.96	Картографический	-----
17	6645341.05	242885.97	Картографический	-----
18	6645372.96	242881.97	Картографический	-----
19	6645433.01	242876.96	Картографический	-----
20	6645466.04	242873.96	Картографический	-----

**Р-2.8:**

**Описание границы территории участка:**

Граница участка с режимом использования земель Р-2.8 от точки 1 до точки 2 совпадает с границей территории объекта культурного наследия – достопримечательное место «Поселение

Старая Ладога», от точки 2 до точки 4 совпадает с границей участка с режимом использования земель ОЛ-1.7, от точки 4 до точки 18 совпадает с границей участка с режимом использования земель Р-1.7, от точки 18 до точки 35 совпадает с границей территории объекта культурного наследия – достопримечательное место «Поселение Старая Ладога», от точки 35 до точки 1 совпадает с границей территории объекта культурного наследия – достопримечательное место «Поселение Старая Ладога».

**Каталог координат характерных (поворотных) точек границы территории с режимом использования земель Р-2.8:**

Наименование (номер) характерной точки	Координаты характерных точек (указать номер СК)		Метод определения координат	Значение погрешности определения координат в системе, установленной для ведения ГКН, (м)
	Х	У		
1	6641516.95	241224.05	Картографический	-----
2	6641542.97	241281.98	Картографический	-----
3	6641544.97	241298.99	Картографический	-----
4	6641465.02	241369.05	Картографический	-----
5	6641443.01	241376.05	Картографический	-----
6	6641406.98	241375.05	Картографический	-----
7	6641355.05	241369.05	Картографический	-----
8	6641331.03	241357.04	Картографический	-----
9	6641317.02	241358.04	Картографический	-----
10	6641304.01	241362.04	Картографический	-----
11	6641285.00	241374.05	Картографический	-----
12	6641267.98	241379.06	Картографический	-----
13	6641230.95	241387.95	Картографический	-----
14	6641202.05	241403.96	Картографический	-----
15	6641179.02	241424.97	Картографический	-----
16	6641168.02	241432.98	Картографический	-----
17	6641167.02	241436.99	Картографический	-----
18	6641274.99	241632.02	Картографический	-----
19	6641066.94	241703.96	Картографический	-----
20	6640977.99	241736.99	Картографический	-----



21	6640964.97	241740.99	Картографический	-----
22	6640952.97	241742.00	Картографический	-----
23	6640925.95	241732.98	Картографический	-----
24	6640852.00	241627.02	Картографический	-----
25	6640821.98	241586.99	Картографический	-----
26	6640819.98	241567.97	Картографический	-----
27	6640818.98	241551.96	Картографический	-----
28	6640829.99	241536.95	Картографический	-----
29	6640860.01	241517.04	Картографический	-----
30	6640893.03	241506.04	Картографический	-----
31	6640914.05	241507.04	Картографический	-----
32	6640911.05	241488.02	Картографический	-----
33	6640901.04	241432.98	Картографический	-----
34	6641081.96	241235.94	Картографический	-----
35	6641291.00	241200.03	Картографический	-----

**Р-2.9:**

***Описание границы территории участка:***

Граница участка с режимом использования земель Р-2.9 от точки 1 до точки 7 совпадает с границей земельного участка с кадастровым номером 47:10:0000000:23580, от точки 7 до точки 11 совпадает с границей земельного участка с кадастровым номером 47:10:0000000:23826, от точки 11 до точки 14 совпадает с границей земельного участка с кадастровым номером 47:10:0324005:9, от точки 14 до точки 15 совпадает с границей земельного участка с кадастровым номером 47:10:0324005:20, от точки 15 до точки 19 совпадает с границей земельного участка с кадастровым номером 47:10:0324005:9, от точки 19 до точки 20 проходит на северо-восток вдоль проезда, от точки 20 до точки 23 совпадает с границей участка с режимом использования земель Р-1.2, от точки 23 до точки 25 совпадает с границей земельного участка с кадастровым номером 47:10:0000000:23580, от точки 25 до точки 29 совпадает с границей участка с режимом использования земель Р-1.3, от точки 29 до точки 31 совпадает с границей участка с режимом использования земель ОЛ-1.8, от точки 31 до точки 35 совпадает с границей участка с режимом использования земель ОЛ-2.4, от точки 35 до точки 46 совпадает с границей участка с режимом использования земель ОЛ-1.7, от точки 46 до точки 1 совпадает с границей участка с режимом использования земель ОЛ-1.7.

**Каталог координат характерных (поворотных) точек границы территории с режимом использования земель Р-2.9:**

Наименование (номер) характерной точки	Координаты характерных точек (указать номер СК)		Метод определения координат	Значение погрешности определения координат в системе, установленной для ведения ГКН, (м)
	Х	У		
1	6642165.99	241262.97	Картографический	-----
2	6642181.01	241312.00	Картографический	-----
3	6642188.01	241334.02	Картографический	-----
4	6642199.02	241370.04	Картографический	-----
5	6642204.02	241389.95	Картографический	-----
6	6642214.03	241433.99	Картографический	-----
7	6642214.36	241435.88	Картографический	-----
8	6642225.04	241433.99	Картографический	-----
9	6642252.95	241460.00	Картографический	-----
10	6642260.95	241466.01	Картографический	-----
11	6642288.98	241492.03	Картографический	-----
12	6642300.98	241503.03	Картографический	-----
13	6642307.99	241495.03	Картографический	-----
14	6642313.99	241489.02	Картографический	-----
15	6642368.25	241435.76	Картографический	-----
16	6642370.04	241436.99	Картографический	-----
17	6642376.04	241430.98	Картографический	-----
18	6642385.05	241439.99	Картографический	-----
19	6642411.40	241410.41	Картографический	-----
20	6642533.82	241528.39	Картографический	-----
21	6642565.96	241559.75	Картографический	-----
22	6642553.95	241560.97	Картографический	-----
23	6642400.22	241577.19	Картографический	-----
24	6642344.00	241582.00	Картографический	-----

25	6642333.75	241582.35	Картографический	-----
26	6642316.88	241582.98	Картографический	-----
27	6642289.97	241583.99	Картографический	-----
28	6642243.05	241581.98	Картографический	-----
29	6642206.25	241579.43	Картографический	-----
30	6642197.01	241578.98	Картографический	-----
31	6641949.27	241561.19	Картографический	-----
32	6641892.01	241556.97	Картографический	-----
33	6641889.00	241556.97	Картографический	-----
34	6641831.96	241556.97	Картографический	-----
35	6641813.61	241558.08	Картографический	-----
36	6641765.03	241325.01	Картографический	-----
37	6641758.02	241291.99	Картографический	-----
38	6641790.04	241286.99	Картографический	-----
39	6641850.65	241317.68	Картографический	-----
40	6641962.84	241247.29	Картографический	-----
41	6641971.96	241257.96	Картографический	-----
42	6641980.74	241300.44	Картографический	-----
43	6642019.10	241318.01	Картографический	-----
44	6642034.11	241320.68	Картографический	-----
45	6642074.59	241314.89	Картографический	-----
46	6642094.61	241297.88	Картографический	-----

**Р-3.1:**

***Описание границы территории участка:***

Граница участка с режимом использования земель Р-3.1 от точки 1 до точки 8 совпадает с границей территории объекта культурного наследия – достопримечательное место «Поселение Старая Ладога», от точки 8 до точки 24 совпадает с границей участка с режимом использования земель Р-1.1, от точки 24 до точки 1 совпадает с границей участка с режимом использования земель Р-1.1.

***Каталог координат характерных (поворотных) точек границы территории с режимом использования земель Р-3.1:***

Наименование (номер) характерной точки	Координаты характерных точек (указать номер СК)		Метод определения координат	Значение погрешности определения координат в системе, установленной для ведения ГКН, (м)
	X	Y		
1	6643565.04	240778.04	Картографический	-----
2	6643622.98	240887.01	Картографический	-----
3	6643623.98	241043.02	Картографический	-----
4	6643625.98	241043.02	Картографический	-----
5	6643627.98	241104.96	Картографический	-----
6	6643623.98	241104.96	Картографический	-----
7	6643623.98	241146.99	Картографический	-----
8	6643625.98	241231.05	Картографический	-----
9	6643625.98	241268.97	Картографический	-----
10	6643393.03	241278.98	Картографический	-----
11	6643389.02	241079.05	Картографический	-----
12	6643398.03	241028.01	Картографический	-----
13	6643346.99	240941.06	Картографический	-----
14	6643360.01	240926.04	Картографический	-----
15	6643365.00	240923.04	Картографический	-----
16	6643375.01	240914.04	Картографический	-----
17	6643439.95	240861.00	Картографический	-----
18	6643460.97	240847.98	Картографический	-----
19	6643464.97	240843.98	Картографический	-----
20	6643487.99	240828.97	Картографический	-----
21	6643504.00	240819.96	Картографический	-----
22	6643534.02	240800.95	Картографический	-----
23	6643539.03	240796.95	Картографический	-----
24	6643556.04	240784.05	Картографический	-----

Р-3.2:

**Описание границы территории участка:**

Граница участка с режимом использования земель Р-3.2 от точки 1 до точки 27 совпадает с границей участка с режимом использования земель Р-2.1, от точки 27 до точки 61 совпадает с границей участка с режимом использования земель ОЛ-1.7, от точки 61 до точки 1 совпадает с границей участка с режимом использования земель ОЛ-1.7.

**Каталог координат характерных (поворотных) точек границы территории с режимом использования земель Р-3.2:**

Наименование (номер) характерной точки	Координаты характерных точек (указать номер СК)		Метод определения координат	Значение погрешности определения координат в системе, установленной для ведения ГКН, (м)
	X	Y		
1	6642974.04	240869.00	Картографический	-----
2	6643017.97	240932.05	Картографический	-----
3	6643002.96	240958.96	Картографический	-----
4	6642995.95	240971.97	Картографический	-----
5	6643022.97	241013.00	Картографический	-----
6	6642992.95	241024.01	Картографический	-----
7	6642999.95	241038.02	Картографический	-----
8	6643000.95	241041.02	Картографический	-----
9	6643022.97	241083.05	Картографический	-----
10	6642969.60	241129.31	Картографический	-----
11	6642975.05	241136.98	Картографический	-----
12	6642977.05	241143.99	Картографический	-----
13	6642975.05	241150.99	Картографический	-----
14	6642972.05	241155.99	Картографический	-----
15	6642967.04	241162.00	Картографический	-----
16	6642960.03	241167.00	Картографический	-----
17	6642954.03	241171.01	Картографический	-----
18	6642935.01	241174.01	Картографический	-----
19	6642849.95	241193.03	Картографический	-----
20	6642842.94	241197.03	Картографический	-----

21	6642835.05	241202.03	Картографический	-----
22	6642820.04	241213.04	Картографический	-----
23	6642800.03	241221.05	Картографический	-----
24	6642790.02	241224.05	Картографический	-----
25	6642787.02	241228.05	Картографический	-----
26	6642764.00	241246.95	Картографический	-----
27	6642758.00	241250.96	Картографический	-----
28	6642750.99	241247.96	Картографический	-----
29	6642738.98	241238.95	Картографический	-----
30	6642723.97	241236.95	Картографический	-----
31	6642710.96	241235.94	Картографический	-----
32	6642694.95	241237.95	Картографический	-----
33	6642677.04	241241.95	Картографический	-----
34	6642652.02	241251.96	Картографический	-----
35	6642647.02	241251.96	Картографический	-----
36	6642644.02	241248.96	Картографический	-----
37	6642641.02	241243.95	Картографический	-----
38	6642638.01	241238.95	Картографический	-----
39	6642637.01	241232.06	Картографический	-----
40	6642637.01	241229.05	Картографический	-----
41	6642642.02	241226.05	Картографический	-----
42	6642640.02	241220.04	Картографический	-----
43	6642638.01	241213.04	Картографический	-----
44	6642643.02	241195.02	Картографический	-----
45	6642644.02	241185.02	Картографический	-----
46	6642632.01	241166.00	Картографический	-----
47	6642601.99	241150.99	Картографический	-----
48	6642593.98	241133.98	Картографический	-----
49	6642596.99	241119.97	Картографический	-----
50	6642612.99	241106.96	Картографический	-----
51	6642632.01	241093.95	Картографический	-----

52	6642663.03	241074.05	Картографический	-----
53	6642723.97	241040.02	Картографический	-----
54	6642770.00	241010.00	Картографический	-----
55	6642796.02	240998.99	Картографический	-----
56	6642800.03	240987.98	Картографический	-----
57	6642830.05	240963.96	Картографический	-----
58	6642839.06	240952.95	Картографический	-----
59	6642857.96	240942.95	Картографический	-----
60	6642850.95	240927.05	Картографический	-----
61	6642847.95	240901.02	Картографический	-----

### **Р-3.3:**

#### ***Описание границы территории участка:***

Граница участка с режимом использования земель Р-3.3 от точки 1 до точки 15 совпадает с границей участка с режимом использования земель Р-1.4, от точки 15 до точки 24 совпадает с границей участка с режимом использования земель ОЛ-1.7, от точки 24 до точки 38 совпадает с границей с границей территории объекта культурного наследия – достопримечательное место «Поселение Старая Ладога», от точки 38 до точки 1 совпадает с границей участка с режимом использования земель ОЛ-1.7.

#### ***Каталог координат характерных (поворотных) точек границы территории с режимом использования земель Р-3.3:***

Наименование (номер) характерной точки	Координаты характерных точек (указать номер СК)		Метод определения координат	Значение погрешности определения координат в системе, установленной для ведения ГКН, (м)
	Х	У		
1	6642277.08	240947.28	Картографический	-----
2	6642260.18	240941.94	Картографический	-----
3	6642251.94	240916.04	Картографический	-----
4	6642241.05	240879.01	Картографический	-----
5	6642232.04	240853.99	Картографический	-----
6	6642197.01	240843.98	Картографический	-----
7	6642188.01	240847.98	Картографический	-----

8	6642177.00	240850.99	Картографический	-----
9	6642151.98	240860.00	Картографический	-----
10	6642144.98	240862.00	Картографический	-----
11	6642128.96	240870.00	Картографический	-----
12	6642115.95	240875.01	Картографический	-----
13	6642114.4	240875.45	Картографический	-----
14	6642104.94	241037.02	Картографический	-----
15	6642119.96	241121.97	Картографический	-----
16	6642106.95	241137.98	Картографический	-----
17	6642100.05	241144.99	Картографический	-----
18	6642062.03	241147.99	Картографический	-----
19	6642027.00	241152.99	Картографический	-----
20	6641987.97	241157.00	Картографический	-----
21	6641950.05	241161.00	Картографический	-----
22	6641912.03	241166.00	Картографический	-----
23	6641898.01	241168.01	Картографический	-----
24	6641891.01	241135.98	Картографический	-----
25	6641866.99	241049.03	Картографический	-----
26	6641855.98	241008.00	Картографический	-----
27	6641845.97	240994.98	Картографический	-----
28	6641835.96	240930.05	Картографический	-----
29	6641849.97	240882.01	Картографический	-----
30	6641842.97	240857.00	Картографический	-----
31	6641836.97	240838.98	Картографический	-----
32	6641855.98	240820.97	Картографический	-----
33	6641940.05	240744.02	Картографический	-----
34	6642108.95	240698.99	Картографический	-----
35	6642127.97	240694.98	Картографический	-----
36	6642144.98	240691.98	Картографический	-----
37	6642149.98	240691.98	Картографический	-----
38	6642272.85	240675.63	Картографический	-----



**Р-3.4:****Описание границы территории участка:**

Граница участка с режимом использования земель Р-3.4 от точки 1 до точки 6 совпадает с границей участка с режимом использования земель Р-1.2, от точки 6 до точки 7 совпадает с границей с границей территории объекта культурного наследия «Никольский монастырь», от точки 7 до точки 14 совпадает с границей участка с режимом использования земель Р-1.3, от точки 14 до точки 15 совпадает с границей участка с режимом использования земель Р-2.9, от точки 15 до точки 1 совпадает с границей участка с режимом использования земель Р-2.9.

**Каталог координат характерных (поворотных) точек границы территории с режимом использования земель Р-3.4:**

Наименование (номер) характерной точки	Координаты характерных точек (указать номер СК)		Метод определения координат	Значение погрешности определения координат в системе, установленной для ведения ГКН, (м)
	Х	У		
1	6642400.17	241577.20	Картографический	-----
2	6642445.98	241646.03	Картографический	-----
3	6642487.23	241690.29	Картографический	-----
4	6642448.32	241740.99	Картографический	-----
5	6642421.97	241767.01	Картографический	-----
6	6642308.66	241819.94	Картографический	-----
7	6642281.75	241762.12	Картографический	-----
8	6642318.00	241749.00	Картографический	-----
9	6642354.18	241722.52	Картографический	-----
10	6642339.01	241680.03	Картографический	-----
11	6642333.00	241651.00	Картографический	-----
12	6642329.99	241644.00	Картографический	-----
13	6642314.33	241607.40	Картографический	-----
14	6642333.75	241582.35	Картографический	-----
15	6642344.00	241582.00	Картографический	-----

**Р-3.5:****Описание границы территории участка:**

Граница участка с режимом использования земель Р-3.5 от точки 1 до точки 2 совпадает с границей участка с режимом использования земель ОЛ-1.3, от точки 2 до точки 7 совпадает с границей территории объекта культурного наследия – достопримечательное место «Поселение Старая Ладога», от точки 7 до точки 11 проходит на северо-запад вдоль проезда, от точки 11 до точки 17 проходит на север по границе зеленых насаждений, от точки 17 до точки 1 проходит на север по границе зеленых насаждений.

**Каталог координат характерных (поворотных) точек границы территории с режимом использования земель Р-3.5:**

Наименование (номер) характерной точки	Координаты характерных точек (указать номер СК)		Метод определения координат	Значение погрешности определения координат в системе, установленной для ведения ГКН, (м)
	X	Y		
1	6642497.02	242564.06	Картографический	-----
2	6642505.02	242744.97	Картографический	-----
3	6642379.04	242743.97	Картографический	-----
4	6642111.95	242741.97	Картографический	-----
5	6642049.02	242741.97	Картографический	-----
6	6642026.00	242743.97	Картографический	-----
7	6642020.99	242743.97	Картографический	-----
8	6642029.78	242727.74	Картографический	-----
9	6642052.02	242705.39	Картографический	-----
10	6642126.85	242638.34	Картографический	-----
11	6642201.69	242574.84	Картографический	-----
12	6642207.02	242579.96	Картографический	-----
13	6642215.03	242577.96	Картографический	-----
14	6642287.97	242566.95	Картографический	-----
15	6642383.04	242559.05	Картографический	-----
16	6642429.97	242583.96	Картографический	-----
17	6642464.00	242581.96	Картографический	-----

**Р-3.6:**

**Описание границы территории участка:**

Граница участка с режимом использования земель Р-3.6 от точки 1 до точки 3 проходит на восток по правому берегу реки Волхов, от точки 3 до точки 5 совпадает с границей участка с режимом использования земель ОЛ-1.2, от точки 5 до точки 11 совпадает с границей участка с режимом использования земель ОЛ-2.1, от точки 11 до точки 18 совпадает с границей участка с режимом использования земель ОЛ-1.1, от точки 18 до точки 1 совпадает с границей участка с режимом использования земель ОЛ-1.1.

**Каталог координат характерных (поворотных) точек границы территории с режимом использования земель Р-3.6:**

Наименование (номер) характерной точки	Координаты характерных точек (указать номер СК)		Метод определения координат	Значение погрешности определения координат в системе, установленной для ведения ГКН, (м)
	Х	У		
1	6644087.00	241902.00	Картографический	-----
2	6644113.01	241926.02	Картографический	-----
3	6644121.02	241932.03	Картографический	-----
4	6644121.02	241982.95	Картографический	-----
5	6644112.02	241986.96	Картографический	-----
6	6644092.00	241995.96	Картографический	-----
7	6644003.04	242076.02	Картографический	-----
8	6643963.01	242103.05	Картографический	-----
9	6643951.01	242098.04	Картографический	-----
10	6643941.00	242086.03	Картографический	-----
11	6643916.98	241962.05	Картографический	-----
12	6643921.98	241961.05	Картографический	-----
13	6643935.99	241970.94	Картографический	-----
14	6643952.00	241970.06	Картографический	-----
15	6643963.01	241962.05	Картографический	-----
16	6643961.01	241934.03	Картографический	-----
17	6643958.01	241928.02	Картографический	-----
18	6644045.96	241909.01	Картографический	-----

**Р-4.1:**

**Описание границы территории участка:**

Граница участка с режимом использования земель Р-4.1 от точки 1 до точки 7 совпадает с границей участка с режимом использования земель ОЛ-1.7, от точки 7 до точки 11 совпадает с границей участка с режимом использования земель Р-1.2, от точки 11 до точки 30 совпадает с границей участка с режимом использования земель Р-2.9, от точки 30 до точки 35 совпадает с границей участка с режимом использования земель ОЛ-1.7, от точки 35 до точки 1 совпадает с границей участка с режимом использования земель ОЛ-1.7.

**Каталог координат характерных (поворотных) точек границы территории с режимом использования земель Р-4.1:**

Наименование (номер) характерной точки	Координаты характерных точек (указать номер СК)		Метод определения координат	Значение погрешности определения координат в системе, установленной для ведения ГКН, (м)
	Х	У		
1	6642540.05	241262.97	Картографический	-----
2	6642553.95	241273.97	Картографический	-----
3	6642576.97	241294.99	Картографический	-----
4	6642583.97	241301.00	Картографический	-----
5	6642559.95	241337.02	Картографический	-----
6	6642531.83	241368.83	Картографический	-----
7	6642565.85	241397.96	Картографический	-----
8	6642570.52	241410.86	Картографический	-----
9	6642597.65	241443.77	Картографический	-----
10	6642607.99	241451.00	Картографический	-----
11	6642533.82	241528.39	Картографический	-----
12	6642411.40	241410.41	Картографический	-----
13	6642385.05	241439.99	Картографический	-----
14	6642376.04	241430.98	Картографический	-----
15	6642370.04	241436.99	Картографический	-----
16	6642368.25	241435.76	Картографический	-----
17	6642313.99	241489.02	Картографический	-----
18	6642307.99	241495.03	Картографический	-----
19	6642300.98	241503.03	Картографический	-----
20	6642288.98	241492.03	Картографический	-----

21	6642260.95	241466.01	Картографический	-----
22	6642252.95	241460.00	Картографический	-----
23	6642225.04	241433.99	Картографический	-----
24	6642214.36	241435.88	Картографический	-----
25	6642214.03	241433.99	Картографический	-----
26	6642204.02	241389.95	Картографический	-----
27	6642199.02	241370.04	Картографический	-----
28	6642188.01	241334.02	Картографический	-----
29	6642181.01	241312.00	Картографический	-----
30	6642165.99	241262.97	Картографический	-----
31	6642218.81	241259.41	Картографический	-----
32	6642398.06	241268.97	Картографический	-----
33	6642438.98	241295.99	Картографический	-----
34	6642485.12	241328.79	Картографический	-----
35	6642501.02	241309.00	Картографический	-----

**Р-4.2:**

**Описание границы территории участка:**

Граница участка с режимом использования земель Р-4.2 от точки 1 до точки 2 совпадает с границей участка с режимом использования земель ОЛ-1.3, от точки 2 до точки 13 совпадает с границей участка с режимом использования земель Р-3.5, от точки 13 до точки 21 совпадает с границей территории объекта культурного наследия – достопримечательное место «Поселение Старая Ладога», от точки 21 до точки 25 совпадает с границей участка с режимом использования земель Р-2.3, от точки 25 до точки 30 совпадает с границей участка с режимом использования земель ОЛ-1.3, от точки 30 до точки 31 совпадает с границей участка с режимом использования земель Р-1.5, от точки 31 до точки 37 совпадает с границей участка с режимом использования земель ОЛ-1.3, от точки 37 до точки 1 совпадает с границей участка с режимом использования земель ОЛ-1.3.

**Каталог координат характерных (поворотных) точек границы территории с режимом использования земель Р-4.2:**

Наименование (номер) характерной точки	Координаты характерных точек (указать номер СК)		Метод определения координат	Значение погрешности определения координат в системе, установленной для ведения ГКН, (м)
	Х	У		

1	6642492.02	242435.96	Картографический	-----
2	6642497.02	242564.06	Картографический	-----
3	6642464.00	242581.96	Картографический	-----
4	6642429.97	242583.96	Картографический	-----
5	6642383.04	242559.05	Картографический	-----
6	6642287.97	242566.95	Картографический	-----
7	6642215.03	242577.96	Картографический	-----
8	6642207.02	242579.96	Картографический	-----
9	6642201.69	242574.84	Картографический	-----
10	6642126.85	242638.34	Картографический	-----
11	6642052.02	242705.39	Картографический	-----
12	6642029.78	242727.74	Картографический	-----
13	6642020.99	242743.97	Картографический	-----
14	6642002.98	242684.04	Картографический	-----
15	6641998.98	242670.03	Картографический	-----
16	6641910.02	242689.04	Картографический	-----
17	6641864.99	242655.02	Картографический	-----
18	6641853.98	242611.98	Картографический	-----
19	6641821.95	242513.02	Картографический	-----
20	6641804.06	242478.99	Картографический	-----
21	6641796.05	242440.97	Картографический	-----
22	6641850.98	242384.03	Картографический	-----
23	6641910.02	242354.01	Картографический	-----
24	6641957.94	242333.99	Картографический	-----
25	6641974.29	242325.99	Картографический	-----
26	6641985.97	242319.98	Картографический	-----
27	6641996.97	242317.98	Картографический	-----
28	6642016.99	242317.98	Картографический	-----
29	6642076.04	242324.99	Картографический	-----
30	6642114.95	242342.00	Картографический	-----
31	6642145.98	242411.05	Картографический	-----

32	6642131.97	242418.95	Картографический	-----
33	6642226.04	242511.02	Картографический	-----
34	6642228.04	242533.04	Картографический	-----
35	6642266.96	242496.00	Картографический	-----
36	6642340.01	242443.97	Картографический	-----
37	6642398.06	242395.04	Картографический	-----

**Предмет охраны**  
**объекта культурного наследия регионального значения**  
**достопримечательное место «Поселение Старая Ладога»,**  
Ленинградская область, Волховский район, с. Старая Ладога  
(Ленинградская область, Волховский муниципальный район,  
Староладожское сельское поселение, с. Старая Ладога)

**Геоморфологические характеристики:**

*Элементы композиционно-активного рельефа:*

- типы природного рельефа (овраги, береговые склоны, прибрежные зоны, отметки высот): рельеф Балтийско-Ладожского уступа; археолого-ландшафтные комплексы урочищ «Сопки» и «Победище».

*Элементы гидрографической сети:*

- акватории естественных водоемов: реки Волхов и ее притоки, Ладожка (Елена), Заклюка.

**Ландшафтные характеристики:**

- типы природного озеленения: леса, рощи, луга, поля.

**Планировочные характеристики:**

*Элементы планировочной структуры:*

- основные исторические дороги:

- участок исторической Волховской дороги, включающий современные Никольскую ул., Волховский пр., северный участок Волховского шоссе;
- историческая дорога на Орешек (Санкт-Петербург) вдоль р. Ладожки – ул. Культуры (Прогонная ул.);
- историческая дорога от Ладожского озера на г. Волхов по правому берегу р. Волхова;

- исторические улицы: Варяжская ул., Волховский пр., Еленинский пер., Мебельный пер., Музейный пер., Набережная р. Волхов, Никольская ул., сохранившиеся и утраченные исторические проезды;

- исторические площади: утраченная торговая площадь у крепости;



- исторические кладбища: кладбище при церкви Алексея; кладбище в д. Чернавино.

### **Объемно-пространственные характеристики:**

*Элементы объемно-пространственной структуры достопримечательного места:*

- историческая застройка;
- местоположение исторических монастырских пристаней и исторической переправы.

### *Объемно-пространственное взаимодействие сооружений:*

- характер расположения сооружений в пространстве:
  - органичная связь застройки с ландшафтом, расположение застройки вдоль берегов рек Волхова и Ладожки;
  - соподчинение сооружений по размерам и планировочному положению:
    - небольшие по размеру земельные участки – минимальная площадь участка 10 соток;
    - свободное расположение домов на участке, наличие на участке зеленых насаждений, процент застройки участка – не более 30%;
    - разрывы между домами по уличному фронту не менее 12 м;
    - площадь застройки домов – не более 150 кв.м;
  - объемные и высотные показатели (параметрические данные, их соотношение, максимальная высота):
    - этажность 1-2 этажа, высота – не более 10 м до конька крыши (исторически сложившаяся к середине XX века);
    - обобщенный характер объемов зданий, скатные крыши, в части зданий с мезонинами; преобладание плоскости стены над проемами; архитектурная выразительность обработки фасада за счет декорирования окон, входов, козырьков и крылец: основной материал стен – дерево, кирпич.

### **Визуальные характеристики:**

- панорамы и виды с путей и площадок обзора:
  - панорама левобережья с водного пути по р. Волхову;
  - панорама Старой Ладogi с церковью Иоанна Предтечи от урочища «Сопки»;
  - панорама долины р. Волхов с пристани у Никольского монастыря;
  - панорама Старой Ладogi с участков дороги вдоль правого берега р. Волхов;
  - панорама Старой Ладogi с участка улицы д. Бол. Чернавино;
- характерные точки визуального восприятия территории:
  - вид на Никольский монастырь (с юга);
  - вид на Никольский монастырь (с севера);

- вид на крепость «Старая Ладога» с моста через р. Ладожку;
- вид на Успенский монастырь и долину р. Волхова от крепости «Старая Ладога» (с мыса при впадении р. Ладожки в р. Волхов);
- вид на долину р. Волхова и церковь Иоанна Предтечи с Волховской наб.;
- вид на Успенский монастырь с открытого ландшафта нового парка (с запада);
- вид на церковь Алексея от Мебельного пер.;

- основные визуальные направления:

- на Никольский монастырь вдоль дороги в д. Лопино;
- на крепость «Старая Ладога» вдоль дороги в д. Мал. Чернавино;
- на церковь Иоанна Предтечи от Волховского пр.;

- основные доминанты:

- церковь Иоанна Предтечи;
- церковь Преображенья;
- крепость «Старая Ладога» с церковью св. Георгия;
- Никольский монастырь с церковью Иоанна Златоуста и колокольной;
- церковь Успения.

### **Мемориальные характеристики:**

*Характеристики объектов, расположенных на территории достопримечательного места:*

- объекты культурного наследия федерального значения:

1. Крепость «Старая Ладога», основана в XII в., перестроена XV-XVI вв. (с. Старая Ладога). Постановление СМ РСФСР № 1327 от 30.08.1960).

Имущественный состав по паспорту от 29.05.1987 г.:

- башня Воротная;
- башня Климентовская;
- башня Раскатная;
- башня Стрелочная;
- башня Тайничная с лестничным спуском;
- прясла стен (северо-восточное с «торговой аркой», юго-восточное, южное, северо-западное, юго-западное);
- церковь Георгия Победоносца с фресками;
- церковь великомученика Дмитрия Солунского;
- земляные валы и бастионы крепости.

2. Городище и селище «Старая Ладога» (с. Старая Ладога, у южной стороны Каменной крепости, на берегу р. Волхова). Постановление СМ РСФСР от 30.08.1960 № 1327.

3. Успенский монастырь (с. Старая Ладога) Постановление СМ РСФСР от 04.12.1974 № 624:

- два корпуса келий (уточненные названия: корпус больничный с домовою церковью Крестовоздвижения, корпус келейный восточный);
- две башни ограды;
- ограда с воротами (уточненное название: ограда монастырская с башнями и воротами);
- святые ворота западные с часовней и сторожевой кельей.

4. Церковь Успения, XII в. Постановление СМ РСФСР от 30.08.1960 № 1327. Дополнительный имущественный состав по паспортам от 25.12.1980 и 07.06.1983 по проекту зон охраны «Проект зон охраны памятников истории и культуры с проектом границ Староладожского историко-архитектурного и археологического музея-заповедника»:

- баня-прачечная с двумя кельями;
- каретный сарай с конюшней;
- корпус келейный деревянный двухэтажный;
- корпус келейный деревянный одноэтажный;
- корпус келейный одноэтажный (на месте б. кельи Е.Ф. Лопухиной);
- корпус настоятельский;
- корпус трапезный.

5. Никольский монастырь (с. Старая Ладога). Постановление СМ РСФСР от 04.12.1974 № 624.

- настоятельский корпус (уточненное название корпус настоятельский старый (трапезная);
- келейный корпус (уточненное название корпус келейный северо-западный (одноэтажный);
- гостинный корпус (уточненное название корпус келейный гостиничный);
- братский корпус (уточненное название: корпус келейный северный центральный (двухэтажный);
- церковь Иоанна Златоуста;
- колокольня;
- две башни (уточнено: четыре башни монастырской ограды);
- трое ворот (уточнено ворота южные с приворотной; святые ворота восточные);
- стены (уточнено: ограда монастыря восточная; ограда монастыря западная).

6. Никольская церковь, XII в. Постановление СМ РСФСР от 30.08.1960 № 1327. Дополнительный имущественный состав по паспорту от 18.12.1982 и по проекту зон охраны «Проект зон охраны памятников истории и культуры с проектом границ Староладожского историко-архитектурного и археологического музея-заповедника»:

- баня-прачечная;
- корпус келейный северо-восточный (одноэтажный);
- корпус келейный восточный;
- корпус настоятельский новый;
- корпус хозяйственный;
- погребов холодные;

•пристань монастырская.

7. Церковь Иоанна Предтечи, 1695 г. (с. Старая Ладога) Постановление СМ РСФСР от 30.08.1960 № 1327.

8. Церковь Алексея, 1833 г. (с. Старая Ладога, на кладбище). Постановление СМ РСФСР от 30.08.1960 № 1327-2.

9. Церковь Василия Кесарийского 1686 г. (с. Чернавино). Постановление СМ РСФСР от 30.08.1960 № 1327.

10. Могила Максимова Василия Максимовича (1844-1911 гг.), художника (деревня Чернавино, на правом берегу реки Волхов). Постановление СМ РСФСР от 04.12.1974 № 624.

- объекты культурного наследия регионального значения:

11. Церковь Преображенья XIX в. (д. Чернавино). Решение Леноблисполкома от 16.09.1985 № 392.

12. Часовня XIX в. (д. Чернавино). Решение Леноблисполкома от 16.09.1985 № 392.

13. Здание бывшей женской гимназии (уточненное наименование: двухклассной школы) (с. Старая Ладога). Решение Леноблисполкома от 27.07.1987 № 325.

14. Часовня Успенского монастыря (с. Старая Ладога). Решение Леноблисполкома от 27.07.1987 № 325.

15. Комплекс построек бывшей усадьбы «Успенское» (с. Старая Ладога). Решение Леноблисполкома от 16.09.1985 № 392:

•дом Томилова XIX в.,

•каменная рига усадьбы XIX в.,

•парк усадьбы «Успенское»,

Дополнительно по паспорту объекта от 07.11.1994 г.:

•каменная хоз. постройка.

16. Здание бывшей школы (каменное) XIX в. (д. Чернавино). Решение Леноблисполкома от 16.09.1985 № 392.

17. Кузница XIX в. (с. Старая Ладога, между дд. 11 и 13 по ул. Культуры). Решение Леноблисполкома от 16.09.1985 № 392.

18. Каменная водяная мельница XIX в. (с. Старая Ладога). Решение Леноблисполкома от 16.09.1985 № 392.

19. Каменный дом XIX в. (б. дом Воронина) (с. Старая Ладога, Варяжская ул.). Решение Леноблисполкома от 16.09.1985 № 392.

20. Деревянный дом XIX в. на Варяжской ул. (с. Старая Ладога, Варяжская ул.). Решение Леноблисполкома от 16.09.1985 № 392.

21. Деревянный (каменный) дом (б. дом Калязина) XIX в. (с. Старая Ладога, Варяжская ул. (ул. Культуры, 1). Решение Леноблисполкома от 16.09.1985 № 392.

22. Деревянный дом (б. дом Шаткова) XIX в. (с. Старая Ладога, Варяжская ул.). Решение Леноблисполкома от 16.09.1985 № 392.

23. Деревянное здание почты XX в. (с. Старая Ладога, Волховский пр.). Решение Леноблисполкома от 16.09.1985 № 392.

24. Амбар, XIX в. (с. Старая Ладога, Волховский пр., 18). Решение Леноблисполкома от 16.09.1985 № 392.

25. Бывший дом священников XIX в. (с. Старая Ладога, Варяжская ул.) Решение Леноблисполкома от 16.09.1985 № 392.

26. Бывший дом Фортунатова XIX в. (с. Старая Ладога, Волховская наб.). Решение Леноблисполкома от 16.09.1985 № 392.

27. Бывший дом Ковалева XIX в. (с. Старая Ладога, Волховская наб.). Решение Леноблисполкома от 16.09.1985 № 392.

28. Деревянные дома XIX в. (всего 7) (уточнение: вокруг «Основания каменной церкви Воскресения Христова XII-XIII вв.» (с. Старая Ладога, Музейный переулок). Решение Леноблисполкома от 16.09.1985 № 392.

29. Деревянный дом XIX в. (с. Старая Ладога, Волховская наб., д. 7). Решение Леноблисполкома от 16.09.1985 № 392.

30. Бывший трактир XIX в. (б. дом Рыкова) у перевоза (с. Старая Ладога, Волховская наб.). Решение Леноблисполкома от 16.09.1985 № 392.

31. Историческая планировка города Ладоги и древние улицы Варяжская и Прогонная (г. Старая Ладога). Решение Леноблисполкома от 16.09.1985 № 392.

32. Памятники природы (г. Старая Ладога). Решение Леноблисполкома от 16.09.1985 № 392:

- обнажение палеозойских пород (берег реки Волхов);
- Староладожские («Танечкина») пещеры;
- липовая роща и источник (д. Велеша);
- парк в урочище «Захолмье» («Наволок»);
- аллея усадьбы Трегубова;
- части парка на территории б. усадьбы Балка;
- долина реки Заклюка до южной окраины деревни Княщино.

33. Мыза Бестужевых - Н.И. Шаховского (XIX в.) (уточнено: Усадьба Карпова «Любша») (д. Любша). Решение Леноблисполкома № 392 от 16.09.1985 г.:

- парковые аллеи усадьбы;
- Дополнительно по паспорту объекта от 03.12.1994 г.:
- деревянный помещичий дом (вост.);

- деревянный помещичий дом с переходом галереей во флигель;
- амбар.цч

- объекты археологии:

1. Группа сопок 1 VIII-IX вв. (у д. Велеша на левом берегу р. Волхов и речки Ладожки в урочище «Сопки», Староладожское сельское поселение).
2. Группа сопок 2 VIII-IX вв. (с. Старая Ладога, в 1 км к С от села у дороги на Новую Ладогу).
3. Сопка «Олегова могила» VIII-IX вв. (Староладожский с/с, с. Старая Ладога, урочище «Сопки»).
4. Селище у сопки «Олегова могила» 0,5 км севернее Малышевой горы, коренной левый берег р. Волхов (Староладожский с/с, с. Старая Ладога, урочище «Сопки»).
5. Сопкообразное сооружение IX-XVI вв. севернее на 0,8 км от д. Чернавино (Староладожский с/с, с. Старая Ладога, урочище «Сопки»).
6. Курганный могильник IX-X вв. Берег реки Волхов, вторая терраса (Староладожский с/с, д. Чернавино правый берег р. Волхов напротив каменной крепости с. Старая Ладога, в урочище «Плакун»).
7. Группа сопок VIII-X вв. над урочищем (у северного конца д. Чернавино в 100 м от р. Волхов).
8. Одинокая сопка IX-X вв. над берегом р. Волхов (Староладожский с/с, д. М. Чернавино, урочище «Плакун»).
9. Грунтовый могильник 1 XI-XII вв., к югу от бывшего Никольского монастыря (Староладожский с/с, урочище «Победище»).
10. Курганный могильник VIII-X вв. к югу от бывшего Никольского монастыря (Староладожский с/с, урочище «Победище»).
11. Группа сопок VIII-X вв. к югу от б. Никольского монастыря (с. Старая Ладога, к Ю от б. Никольского монастыря, к северу от оврага «Кровавый ручей»).
12. Селище 1 XI-XV вв. на поле близ южной окраины села старая Ладога на коренном берегу р. Волхов (Староладожский с/с, урочище «Победище»).
13. Селище 2 конца - середины I тыс. до н. э., южная окраина села Старая Ладога, коренной берег р. Волхов (урочище «Победище», Староладожское сельское поселение).
14. Стоянка (неолит) I тыс. до н. э. на 0,7 км к юго-западу от южной окраины села (урочище «Победище», Староладожское сельское поселение).
15. Грунтовый могильник 2 X- XI вв. к югу от б. Никольского монастыря (с. Старая Ладога, у песчаного карьера южнее б. Никольского монастыря).

16. Княщинская группа сопок VIII-X вв. на 0,7 км от д. Княщино (Староладожский с/с, урочище «Победище»).
17. Селище на Малышевой горе I тыс. до н. э. - рубеж н. э. (Староладожский с/с, с. Старая Ладога).
18. Сопка в парке б. усадьбы Томилова (с. Старая Ладога, на территории бывшего Успенского монастыря).
19. Стоянка (неолит) III-II тыс. до н. э. на стрелке мыса рек Волхов и Ладожка (с. Старая Ладога, на мысу, образованном р. Волхов и глубоким оврагом на левом берегу р. Волхов).
20. Селище XIV-XVII вв. у слияния р. Заклюка и р. Ладожка (с. Старая Ладога, в устье р. Заклюки).
21. Курганный могильник VIII-X вв. за мостом вверх по течению р. Заклюка (с. Старая Ладога, на левом берегу р. Волхов в 50 м от дороги, ведущей в Белковский луг).
22. Селище X-XV вв. в урочище «Захолмье» («Наволок») в 0,5 км от деревни к северу, на берегу реки Волхов (Староладожский с/с, д. Чернавино, правый берег р. Волхов).
23. Одинокная сопка VIII-IX вв., «Захолмье» («Наволок») (Староладожский с/с, в 1,5 км севернее д. Чернавино в 350-400 м от р. Волхов у бывшего помещичьего парка).
24. Группа сопок VIII-IX вв., «Захолмье», («Наволок») на 0,7 км к северу от деревни, на берегу р. Волхов (Староладожский с/с, д. Чернавино, правый берег р. Волхов).
25. Городище в устье р. Любша VIII-XII вв. (д. Сельцо-Горка, на территории дома творчества ЛОСХ «Художник», на берегу р. Любши, Староладожское сельское поселение).
26. Селище 1 в устье р. Любша, середины I в. до н. э. (Староладожский с/с, д. Чернавино, правый берег р. Волхов).
27. Селище 2 в устье р. Любша XI- XII вв. (д. Сельцо-Горка, примыкает к городищу, Староладожское сельское поселение).
28. Курганный могильник в устье р. Любша, VIII-X вв. (Староладожский с/с, д. Чернавино, правый берег р. Волхов).
29. Группа каменных насыпей на берегу р. Любша, X-XIII вв. на 0,5 км к северу от устья реки (Староладожский с/с, д. Чернавино, правый берег р. Волхов).
30. Селище 1 XI-XIII вв. на территории деревни (Староладожский с/с, д. Велеша).

31. Селище 2 VIII-X вв. на 0,5 км южнее деревни (Староладожский с/с, д. Велеша).
32. Стоянка середины и второй половины II тыс. до н. э. (д. Велеша, Староладожское сельское поселение).
33. Группа сопок VIII-IX вв. на 0,5 км к югу от деревни Сельцо - Горка.
34. Селище рубежа II-I тыс. до н. э. - середины I тыс. н. э. (Староладожский с/с, по дороге от деревни Ивановский Остров до деревни Подол).
35. Селище рубежа н. э. - середины I тыс. н. э. на 0,8 км к северу от деревни Горчаковщина.
36. Группа сопок VIII-IX вв. на полях у северного края деревни Горчаковщина.
37. Многослойное поселение рубежа II-I тыс. до н. э. - XI-XII вв. н. э. на 0,5 км от северного края деревни Горчаковщина.
38. Сопка I тыс. до н. э. - первая половина I тыс. н. э. у деревни Лопино (около южного конца д. Лопино на землях совхоза «Волховский», Староладожское сельское поселение).
39. Селище VIII-X вв. на берегу реки Волхов у д. Лопино (Староладожский с/с, д. Лопино).
40. Археологический культурный слой:
- 40.1. Культурный слой Ладожского посада VIII-XV вв. (с. Старая Ладога, в границах: с В – р. Волхов, с Ю – Никольский монастырь, с З – Балкова Гора и Ахматова Гора, с С – Малышева Гора);
- 40.2. Культурный слой монастыря «Рождество Иоанна Предтечи» кон. XVII-XVIII вв. (Староладожский с/с, с. Старая Ладога);
- 40.3. Культурный слой Богородицкого конца, города Старая Ладога XI-XIII вв. (Староладожский с/с, с. Старая Ладога);
- 40.4. Культурный слой на территории Ладожской каменной крепости (с. Старая Ладога, крепость);
- 40.5. Культурный слой Никольского конца, города Старая Ладога IX-XII вв. (Староладожский с/с, с. Старая Ладога).
- 40.6. Культурный слой Васильевского погоста XV-XVII вв. (Староладожский с/с, д. Чернавино, правый берег р. Волхов).
41. Основание каменного притвора б. церкви Успенья Богородицы XII в. (с. Старая Ладога).
42. Основание каменной церкви Спаса Всемилоственного XII в. (с. Старая Ладога, в 50 м от моста через р. Ладожку, справа от дороги на Новую Ладогу, в сквере против здания исполкома).



43. Грунтовый могильник при б. церкви Спаса Всемилоостивого XII-XVII вв. на территории усадебных участков, у переправы на Варяжской ул. (Староладожский с/с, с. Старая Ладога).

44. Основание каменной церкви Воскресенья Христова XII- XIII вв. (с. Старая Ладога, Музейный пер., за зданием музея на берегу р. Ладожки).

45. Могильник на Варяжской улице X-XI вв. (с. Старая Ладога, у южной стены Успенского монастыря, в 60 м от русла р. Волхов).

46. Основание каменной церкви Климента XII в. на Земляном городище (с. Старая Ладога).

47. Грунтовый могильник при церкви Климента XII-XIII вв. на Земляном городище (Староладожский с/с, с. Старая Ладога).

48. Грунтовый могильник, перекрытый слоем поселения (с. Старая Ладога, у южного вала земляного городища).