



АДМИНИСТРАЦИЯ ЛЕНИНГРАДСКОЙ ОБЛАСТИ  
КОМИТЕТ ПО КУЛЬТУРЕ ЛЕНИНГРАДСКОЙ ОБЛАСТИ

---

---

**ПРИКАЗ**

«13» июня 2018 г.

№ 01-03/18-60

Санкт-Петербург

**О включении выявленного объекта культурного наследия «Часовня Нила Столбенского», расположенного по адресу: Ленинградская область, д. Гагрино на кладбище, Анисимовская волость, в единый государственный реестр объектов культурного наследия (памятников истории и культуры) народов Российской Федерации в качестве объекта культурного наследия регионального значения, с наименованием «Часовня Нила Столбенского» по адресу: Ленинградская область, Бокситогорский район, Самойловское сельское поселение, деревня Гагрино, дом 1К, утверждению границ его территории и установлении предмета охраны**

В соответствии со ст. ст. 3.1, 9.2, 18, 33 Федерального закона от 25 июня 2002 года № 73-ФЗ «Об объектах культурного наследия (памятниках истории и культуры) народов Российской Федерации», ст. 4 областного закона Ленинградской области от 25.12.2015 № 140-оз «О государственной охране, сохранении, использовании и популяризации объектов культурного наследия (памятников истории и культуры) народов Российской Федерации, расположенных на территории Ленинградской области», п. 2.2.2. Положения о комитете по культуре Ленинградской области, утвержденного постановлением Правительства Ленинградской области от 24.10.2017 № 431, на основании акта государственной историко-культурной экспертизы, выполненного аттестованным экспертом Прокофьевым М.Ф. (приказ Министерства культуры Российской Федерации от 7 декабря 2016 года № 2678)

п р и к а з ы в а ю:

1. Включить выявленный объект культурного наследия «Часовня Нила Столбенского», расположенный по адресу: Ленинградская область, д. Гагрино на кладбище, Анисимовская волость, в единый государственный реестр объектов культурного наследия (памятников истории и культуры) народов Российской Федерации в качестве объекта культурного наследия регионального значения, вид объекта – памятник, с наименованием «Часовня Нила Столбенского» по адресу:

Ленинградская область, Бокситогорский район, Самойловское сельское поселение, деревня Гагрино, дом 1К.

2. Утвердить границы территории памятника согласно приложению № 1 к настоящему приказу.

3. Установить предмет охраны памятника согласно приложению № 2 к настоящему приказу.

4. Исключить выявленный объект культурного наследия «Часовня Нила Столбенского» из Перечня выявленных объектов культурного наследия, расположенных на территории Ленинградской области.

5. Отделу по осуществлению полномочий Ленинградской области в сфере объектов культурного наследия департамента государственной охраны, сохранения и использования объектов культурного наследия комитета по культуре Ленинградской области:

- обеспечить внесение в единый государственный реестр объектов культурного наследия (памятников истории и культуры) народов Российской Федерации сведений об объекте культурного наследия регионального значения (памятник) «Часовня Нила Столбенского», о границах его территории и предмете охраны;

- направить письменное уведомление собственнику или иному законному владельцу памятника о включении его в единый государственный реестр объектов культурного наследия (памятников истории и культуры) народов Российской Федерации;


- направить в срок не более чем пять рабочих дней со дня вступления в силу настоящего приказа копию настоящего приказа с приложениями в территориальный орган федерального органа исполнительной власти, уполномоченного Правительством Российской Федерации на осуществление государственного кадастрового учета, государственной регистрации прав, ведение Единого государственного реестра недвижимости и предоставление сведений, содержащихся в Едином государственном реестре недвижимости.

6. Настоящий приказ вступает в силу со дня его официального опубликования.

7. Контроль за исполнением настоящего приказа возложить на заместителя председателя – начальника департамента государственной охраны, сохранения и использования объектов культурного наследия комитета по культуре Ленинградской области.

Председатель комитета



Е.В. Чайковский



**Схема границ территории  
объекта культурного наследия регионального значения  
«Часовня Нила Столбенского»,  
расположенного по адресу: Ленинградская область, Бокситогорский район,  
Самойловское сельское поселение, деревня Гагрино, дом 1К**



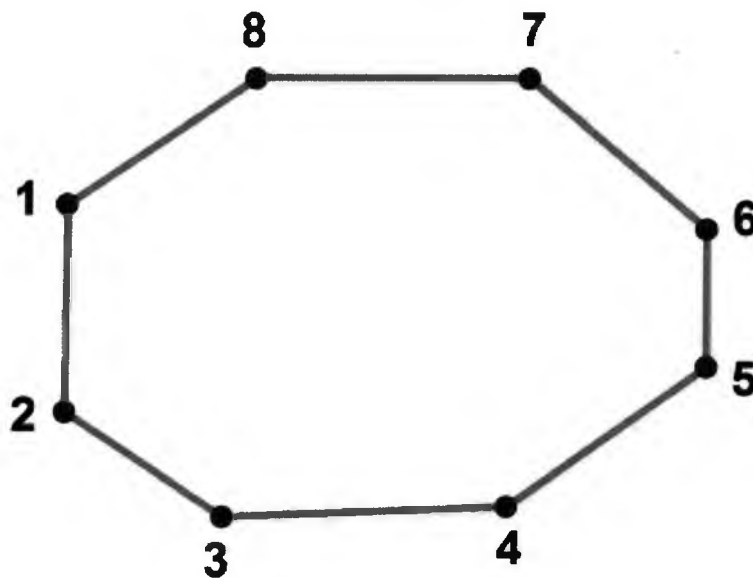
**УСЛОВНЫЕ ОБОЗНАЧЕНИЯ**

-  граница территории объекта культурного наследия регионального значения
-  объект культурного наследия регионального значения

МАСШТАБ 1:2000  
0 10 20 40 60 80 М

**Перечень координат характерных (поворотных) точек  
объекта культурного наследия регионального значения  
«Часовня Нила Столбенского»,  
расположенного по адресу: Ленинградская область, Бокситогорский район,  
Самойловское сельское поселение, деревня Гагрино, дом 1К**

Определение географических координат характерных точек границы территории  
объекта культурного наследия выполнено в местной системе координат  
СК-47 зона 3



	<b>X</b>	<b>Y</b>
1	3258023,043	351310,340
2	3258022,844	351295,063
3	3258034,550	351287,325
4	3258055,581	351288,119
5	3258070,263	351298,436
6	3258070,263	351308,555
7	3258057,168	351319,665
8	3258036,931	351319,665

**Описание границ территории  
объекта культурного наследия регионального значения  
«Часовня Нила Столбенского»,  
расположенного по адресу: Ленинградская область, Бокситогорский район,  
Самойловское сельское поселение, деревня Гагрино, дом 1К**

**Описание границ:**

от точки 1 к точке 2 на юг до местного проезда 15,3 м  
от точки 2 к точке 3 на юго-восток по краю захоронений  
от точки 3 к точке 4 на восток по краю захоронений 21,0 м  
от точки 4 к точке 5 на северо-восток по подножью холма  
от точки 5 к точке 6 на север по подножью холма 10,0 м  
от точки 6 к точке 7 на северо-запад по подножью холма  
от точки 7 к точке 8 на запад по подножью холма 20,2 м  
от точки 8 к точке 1 на юго-запад по краю захоронений

**Правовой режим использования земельных участков в границах территории объекта культурного наследия регионального значения «Часовня Нила Столбенского»,**

расположенного по адресу: Ленинградская область, Бокситогорский район, Самойловское сельское поселение, деревня Гагрино, дом 1К

Режим использования земельного участка в границах территории объекта культурного наследия предусматривает сохранение объекта культурного наследия – проведение работ, направленных на обеспечение физической сохранности объекта культурного наследия, а так же выполнение требований Федерального закона от 25.06.2002 № 73-ФЗ «Об объектах культурного наследия (памятниках истории и культуры) народов Российской Федерации в части установленных ограничений к осуществлению хозяйственной деятельности в границах территории объекта культурного наследия.

**На территории Памятника разрешается:**



- 1) Проведение работ по сохранению объекта культурного наследия (памятника истории и культуры) народов Российской Федерации;
- 2) Сохранение элементов планировочной структуры;
- 3) Сохранение элементов природного и культурного ландшафта;
- 4) Воссоздание или компенсация утраченных элементов Памятника, производимые на основании пункта 1 статьи 45 Федерального закона от 25.06.2002 № 73-ФЗ «Об объектах культурного наследия (памятниках истории и культуры) народов Российской Федерации»;
- 5) Проведение работ по обеспечению функционирования Памятника и поддержанию его инфраструктуры, не нарушающих целостности его территории;
- 6) Проведение работ по озеленению и благоустройству территории, производимых, в том числе с применением методов реставрации, направленных на формирование наиболее близкого к историческому восприятию Памятника;
- 7) Обеспечение доступа к Памятнику;
- 8) Обеспечение мер пожарной безопасности;
- 9) Обеспечение мер экологической безопасности;
- 10) Прокладка, ремонт, реконструкция подземных инженерных коммуникаций с последующим восстановлением нарушенных участков дневной поверхности;

**На территории Памятника запрещается:**






- 1) Новое строительство;
- 2) Хозяйственная деятельность, ведущая к разрушению, искажению внешнего облика Памятника, нарушающая его целостность и создающая угрозу его повреждения, разрушения или уничтожения;
- 3) Самовольная вырубка растительности, уничтожение травяного покрова;

- 4) Установка на фасадах, крышах Памятника кондиционеров, телеантенн, тарелок спутниковой связи, а также других средств технического обеспечения;
- 5) Прокладка наземных и воздушных инженерных коммуникаций, кроме временных, необходимых для проведения работ по сохранению Памятника;
- 6) Движение транспортных средств на территории Памятника, в случае если движение транспортных средств создает угрозу нарушения его целостности и сохранности;
- 7) Размещение любых рекламных конструкций на Памятнике и его на территории;
- 8) Создание разрушающих вибрационных нагрузок динамическим воздействием на грунты в зоне их взаимодействия с объектом культурного наследия;
- 9) Оставление материалов (конструкций) и строительного мусора после демонтажа возведенных сооружений, хозяйственной деятельности, работ по благоустройству.
- 10) Использование Памятника и его территории под склады и объекты производства взрывчатых и огнеопасных материалов, предметов и веществ, загрязняющих интерьер Памятника, его фасад, территорию, водные объекты и (или) имеющие вредные парогазообразные и иные выделения.

**Предмет охраны**  
**объекта культурного наследия регионального значения**  
**«Часовня Нила Столбенского»,**  
расположенного по адресу: Ленинградская область, Бокситогорский район,  
Самойловское сельское поселение, деревня Гагрино, дом 1К

№ пп	Виды предметов охраны	Элементы предметов охраны	Фотофиксация
1	2	3	4
1	Местоположение:	от пересечения дорог в деревне Гагрино - 880 метров по дороге в сторону урочища Клин (направление юг-юго-восток); далее по лесной дороге 160 метров до поляны (направление восток-северо-восток); далее порядка 100 метров на северо-восток по тропе. Часовня находится на территории деревенского кладбища, занимая вершину небольшого холма.	
2	Объемно-пространственное решение:	историческая конфигурация деревянной часовни клетского типа (прямоугольная в плане с открытой односторонней галереей) и габариты одноэтажного здания (3,2 х 4,2 м);  историческая конфигурация кровли (скатная), включая высотную отметку конька.	
3	Конструкции здания:	исторический сруб, рубленный «в обло» из не стёсанных брёвен, диаметром 0,17 м, сложенный из 15 венцов;  открытая галерея перед входом в часовню (западная сторона), образованная выносом на 1 м двух верхних и двух нижних венцов сруба и поддерживаемая двумя колоннами из простых брёвен;	



		<p>фундамент часовни, состоящий из отдельных валунов под углами сруба и под полом галереи;</p> <p>матица (основная несущая балка), поддерживающая потолочный настил.</p>	 
4	<p>Объемно-планировочное решение:</p>	<p>историческое объемно-планировочное решение в габаритах, образованных капитальными стенами.</p>	
5	<p>Архитектурно-художественное решение фасадов:</p>	<p><b>Северный и южный фасады:</b></p> <p>симметричная композиция фасадов;</p> <p>вид материала (бревно) и отсутствие отделки (облицовки) цоколя и стен;</p> <p>оконные проемы – историческое местоположение, габариты (0,52 x 0,58 м), конфигурация, рисунок переплёта (пятичастный – на северном фасаде), материал заполнения (дерево), филированные наличники.</p>	  

**Западный фасад:**

входной проем (торцевой западный фасад) – историческое местоположение, габариты (78 x 141) и конфигурация;

историческая кованая дверная фурнитура (навесы, дверная ручка, запор навесного замка), историческое дверное полотно, колода и наличники утрачены.

**Восточный фасад:**

вид материала (бревно) и отсутствие отделки (облицовки) цоколя и стен.



*Предмет охраны может быть уточнен в процессе историко-культурных и реставрационных исследований, реставрационных работ.*