



АДМИНИСТРАЦИЯ ЛЕНИНГРАДСКОЙ ОБЛАСТИ
КОМИТЕТ ПО КУЛЬТУРЕ ЛЕНИНГРАДСКОЙ ОБЛАСТИ

ПРИКАЗ

«6» августа 2018 г.

№ 01-03/18-104
Санкт-Петербург

**О включении выявленного объекта культурного наследия
«Церковь Ильи Пророка», расположенного по адресу:
Ленинградская область, г. Волхов, микрорайон Плеханово,
в единый государственный реестр объектов культурного наследия
(памятников истории и культуры) народов Российской Федерации
в качестве объекта культурного наследия регионального значения,
с наименованием «Церковь Св. Пророка Ильи»,
расположенного по адресу: Ленинградская область, г. Волхов,
микрорайон Плеханово, № 67,
утверждении границ его территории и установлении предмета охраны**

В соответствии со ст. ст. 3.1, 9.2, 18, 33 Федерального закона от 25 июня 2002 года № 73-ФЗ «Об объектах культурного наследия (памятниках истории и культуры) народов Российской Федерации», ст. 4 областного закона Ленинградской области от 25.12.2015 № 140-оз «О государственной охране, сохранении, использовании и популяризации объектов культурного наследия (памятников истории и культуры) народов Российской Федерации, расположенных на территории Ленинградской области», п. 2.2.2. Положения о комитете по культуре Ленинградской области, утвержденного постановлением Правительства Ленинградской области от 24.10.2017 № 431, на основании акта государственной историко-культурной экспертизы, выполненного аттестованным экспертом Полетайкиным В.В.(приказ Министерства культуры Российской Федерации от 7 декабря 2016 года № 2678)

п р и к а з ы в а ю:

1. Включить выявленный объект культурного наследия «Церковь Ильи Пророка», расположенный по адресу: Ленинградская область, г. Волхов, микрорайон Плеханово, в единый государственный реестр объектов культурного наследия (памятников истории и культуры) народов Российской Федерации в качестве объекта культурного наследия регионального значения, с наименованием

«Церковь Св. Пророка Илии», вид объекта – памятник, по адресу: Ленинградская область, г. Волхов, микрорайон Плеханово, № 67.

2. Утвердить границы территории памятника согласно приложению № 1 к настоящему приказу.

3. Установить предмет охраны памятника согласно приложению № 2 к настоящему приказу.

4. Исключить выявленный объект культурного наследия «Церковь Ильи Пророка» из Перечня выявленных объектов культурного наследия, расположенных на территории Ленинградской области.

5. Отделу по осуществлению полномочий Ленинградской области в сфере объектов культурного наследия департамента государственной охраны, сохранения и использования объектов культурного наследия комитета по культуре Ленинградской области:

- обеспечить внесение в единый государственный реестр объектов культурного наследия (памятников истории и культуры) народов Российской Федерации сведений об объекте культурного наследия регионального значения (памятник) «Церковь Св. Пророка Илии», о границах его территории и предмете охраны;

- направить письменное уведомление собственнику или иному законному владельцу памятника о включении его в единый государственный реестр объектов культурного наследия (памятников истории и культуры) народов Российской Федерации;

- направить в срок не более чем пять рабочих дней со дня вступления в силу настоящего приказа копию настоящего приказа с приложениями в территориальный орган федерального органа исполнительной власти, уполномоченного Правительством Российской Федерации на осуществление государственного кадастрового учета, государственной регистрации прав, ведение Единого государственного реестра недвижимости и предоставление сведений, содержащихся в Едином государственном реестре недвижимости.

6. Настоящий приказ вступает в силу со дня его официального опубликования.

7. Контроль за исполнением настоящего приказа возложить на заместителя председателя – начальника департамента государственной охраны, сохранения и использования объектов культурного наследия комитета по культуре Ленинградской области.

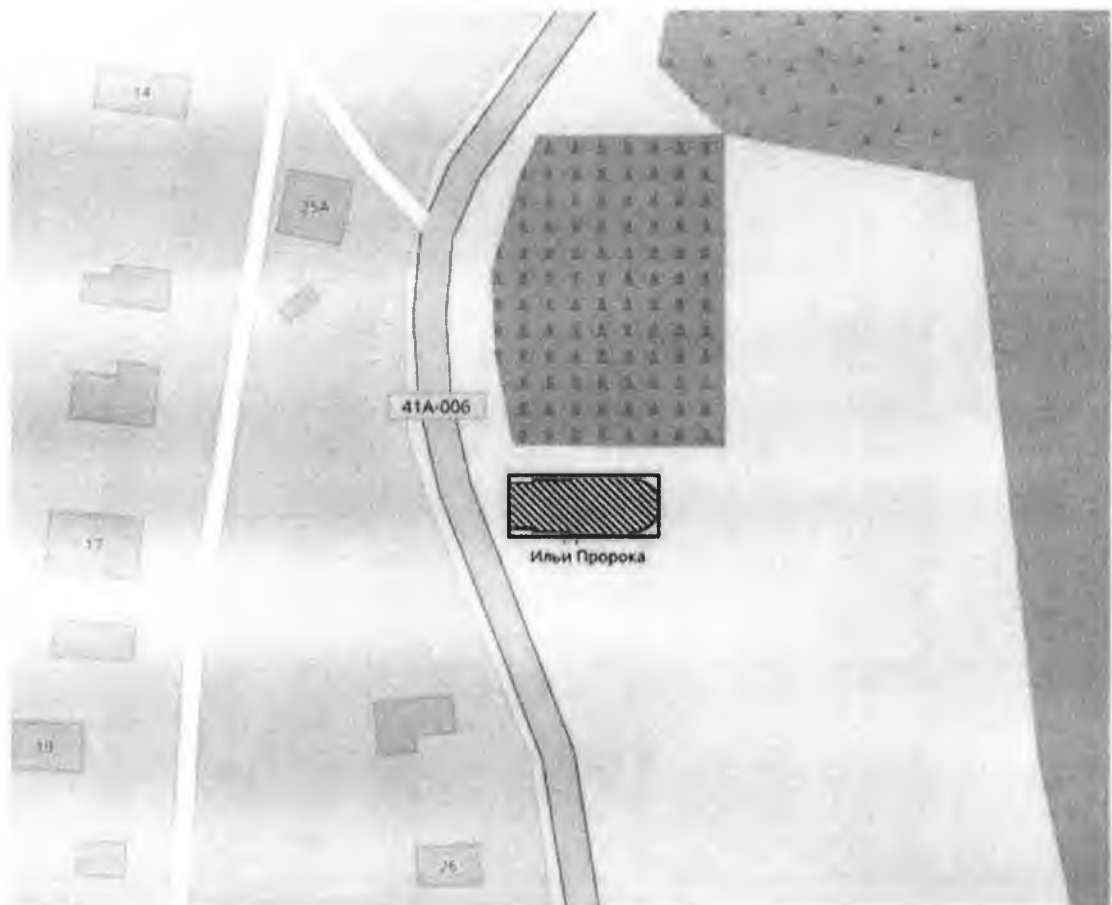
Председатель комитета





Е.В. Чайковский

Приложение 1
к Приказу комитета по культуре
Ленинградской области
от «6» 08 2018 г. № 01-03/18-104

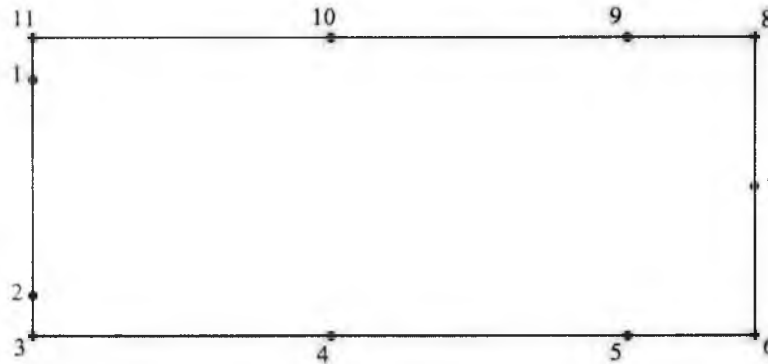
**Границы территории объекта культурного наследия
«Церковь Св. Пророка Ильи»,
расположенного по адресу: Ленинградская область, Волховский район, г. Волхов,
микрорайон Плеханово, № 67.**



Условные обозначения:

-  Граница территории объекта культурного наследия
-  Объект культурного наследия регионального значения

**Координаты поворотных точек границ территории
объекта культурного наследия
«Церковь Св. Пророка Илии», расположенного по адресу:
Ленинградская область, Волховский район, г. Волхов,
микрорайон Плеханово, № 67.**



Номер Поворотной точки	Координаты поворотных точек в WGS (градусы/мин/сек)		Координаты поворотных точек в местной системе координат – СК 1963 район С зона 3.5	
	N	E	X	Y
1.	59°57'11.290"	32°20'9.796"	243757.172	6637914.140
2.	59°57'11.106"	32°20'9.796"	243757.162	6637908.447
3.	59°57'11.038"	32°20'9.796"	243757.159	6637906.352
4.	59°57'11.038"	32°20'10.356"	243765.848	6637906.337
5.	59°57'11.028"	32°20'11.013"	243776.040	6637906.019
6.	59°57'11.028"	32°20'11.399"	243782.035	6637906.009
7.	59°57'11.183"	32°20'11.399"	243782.044	6637910.799
8.	59°57'11.348"	32°20'11.399"	243782.052	6637915.902
9.	59°57'11.358"	32°20'11.013"	243776.057	6637916.213
10.	59°57'11.358"	32°20'10.375"	243766.167	6637916.230
11.	59°57'11.367"	32°20'9.796"	243757.176	6637916.546

Описание границ

от точки 1 до точки 2 проходит на юг по отмостке здания церкви, расположенной по адресу: Ленинградская область, Волховский муниципальный район, г. Волхов, микрорайон Плеханово, 67, от точки 2 до точки 3 на юг, от точки 3 до точки 4 на восток до отмостки здания церкви, от точки 4 до точки 5 на восток по отмостке здания церкви, от точки 5 до точки 6 на восток, от точки 6 до 7 на север до отмостки здания церкви, от точки 7 до точки 8 на север, от точки 8 до точки 9 на запад до отмостки здания церкви, от точки

9 до точки 10 на запад по отмошке здания церкви, от точки 10 до точки 11 на запад, от точки 11 до точки 1 на юг.

**Режим использования территории объекта культурного наследия
«Церковь Св. Пророка Илии», расположенного по адресу:
Ленинградская область, Волховский район, г. Волхов,
микрорайон Плеханово, № 67.**

1. На территории памятника запрещаются: строительство объектов капитального строительства и увеличение объемно-пространственных характеристик существующих на территории памятника объектов капитального строительства; проведение земляных, строительных, мелиоративных и иных работ, за исключением работ по сохранению объекта культурного наследия или его отдельных элементов, сохранению историко-градостроительной или природной среды объекта культурного наследия.

2. На территории памятника разрешается ведение хозяйственной деятельности, не противоречащей требованиям обеспечения сохранности объекта культурного наследия и позволяющей обеспечить функционирование объекта культурного наследия в современных условиях.

3. Запрещается использовать территорию объекта культурного наследия:




под склады и объекты производства взрывчатых и огнеопасных материалов, предметов и веществ, загрязняющих интерьер объекта культурного наследия, его фасад, территорию и водные объекты и (или) имеющих вредные парогазообразные и иные выделения;

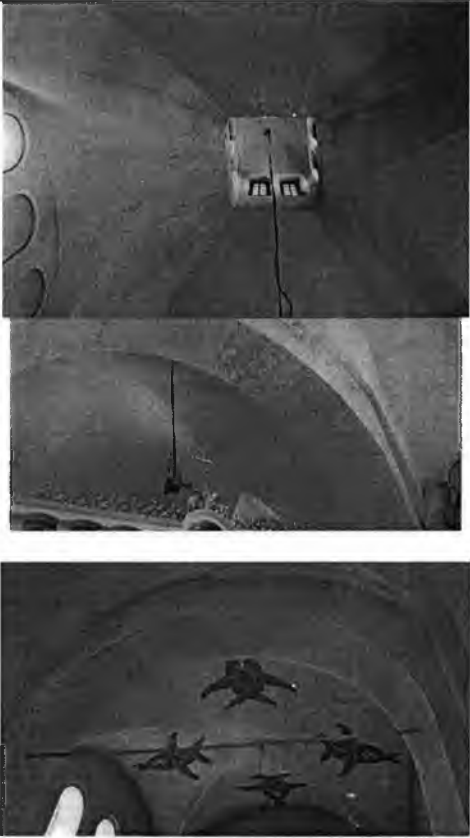

под объекты производства, имеющие оборудование, оказывающее динамическое и вибрационное воздействие на конструкции объекта культурного наследия, независимо от мощности данного оборудования;

под объекты производства и лаборатории, связанные с неблагоприятным для объекта культурного наследия температурно-влажностным режимом и применением химически активных веществ.

01-03/18-104

**Предмет охраны
объекта культурного наследия регионального значения
«Церковь Св. Пророка Илии», расположенного по адресу:
Ленинградская область, Волховский район, г. Волхов,
микрорайон Плеханово, № 67**

№ пп	Виды предметов охраны	Элементы предметов охраны	Фотофиксация
1	2	3	4
1	Объемно-пространственное решение:	<p>местоположение: на берегу р. Волхов у излома шоссе; доминанта в панораме р. Волхов; определенные границы территории объекта;</p> <p>историческая конфигурация, силуэт («кораблем») с полукруглой апсидой, двускатной крышей с квадратной главкой со скошенными углами с граненым приплюснутым куполом, с четырех ярусной шатровой колокольней на четыре грани, завершенной «яблоком» и крестом;</p> <p>Высотные отметки;</p>	 
2	Конструкции здания:	<p>исторические наружные и внутренние кирпичные капитальные стены;</p> <p>своды: - крестовый,</p> <p>- сомкнутый с разновеликими лопастями, купольным отверстием и распалубками,</p>	

		<p>- полукруглый с распалубками оконных проемов в апсиде;</p> <p>подпружные арки;</p> <p>металлические затяжки.</p>	
3	<p>Объемно-планировочное решение:</p>	<p>историческое объемно-планировочное решение в габаритах, образованных капитальными стенами.</p>	
4	<p>Архитектурно-художественное решение фасадов:</p>	<p>архитектурно-художественное решение фасадов с использованием классических и древнерусских приемов;</p> <p>дверные проемы: полуциркульные с перспективными порталами, центральный с килевидным завершением – местоположение, габариты, конфигурация;</p> <p>оконные проемы: полуциркульные тройные (оформленные в виде аркатур с архивольтом на пилястрах) и одинарные – местоположение, габариты, конфигурация, исторический рисунок расстекловки;</p> <p>звоны полуциркульные – местоположение, габариты, конфигурация;</p>	

штукатурная отделка:

- гладкое поле стен,

- профилированные горизонтальные тяги,

- карнизы профилированные;

- лопатки угловые гладко рустованные;

- ниши прямоугольные (ширинки), в т.ч. перспективные,

- аркатурные пояса,

- зубцы,

- спаренные полуколонны на углах
основного объема,



- основание барабана купола в виде глухих килевидных арок,



цоколь, крыльца (паперти) – путиловский известняк.



Предмет охраны может быть уточнен в процессе историко-культурных и реставрационных исследований, реставрационных работ.