



АДМИНИСТРАЦИЯ ЛЕНИНГРАДСКОЙ ОБЛАСТИ  
КОМИТЕТ ПО КУЛЬТУРЕ ЛЕНИНГРАДСКОЙ ОБЛАСТИ

**ПРИКАЗ**

« 6 » августа 2018 г.

№ 01-03/18-110

Санкт-Петербург

**О включении выявленного объекта культурного наследия «Церковь Рождества Христова», расположенного по адресу: Ленинградская область, д. Надкопанье, Пашская волость, в единый государственный реестр объектов культурного наследия (памятников истории и культуры) народов Российской Федерации в качестве объекта культурного наследия регионального значения, с наименованием «Церковь Рождества Христова» по адресу: Ленинградская область, Волховский район, деревня Надкопанье, дом 17, утверждению границ его территории и установлении предмета охраны**

В соответствии со ст. ст. 3.1, 9.2, 18, 33 Федерального закона от 25 июня 2002 года № 73-ФЗ «Об объектах культурного наследия (памятниках истории и культуры) народов Российской Федерации», ст. 4 областного закона Ленинградской области от 25.12.2015 № 140-оз «О государственной охране, сохранении, использовании и популяризации объектов культурного наследия (памятников истории и культуры) народов Российской Федерации, расположенных на территории Ленинградской области», п. 2.2.2. Положения о комитете по культуре Ленинградской области, утвержденного постановлением Правительства Ленинградской области от 24.10.2017 № 431, на основании акта государственной историко-культурной экспертизы, выполненного аттестованным экспертом Прокофьев М.Ф. (приказ Министерства культуры Российской Федерации от 7 декабря 2016 года № 2678)

п р и к а з ы в а ю:

1. Включить выявленный объект культурного наследия «Церковь Рождества Христова», расположенный по адресу: Ленинградская область, д. Надкопанье, Пашская волость, в единый государственный реестр объектов культурного наследия (памятников истории и культуры) народов Российской Федерации в качестве объекта культурного наследия регионального значения, с наименованием «Церковь Рождества Христова, вид объекта – ансамбль, в составе: 1. Церковь Рождества

Христова, 2. Ограда с воротами, расположенного по адресу: Ленинградская область, Волховский район, деревня Надкопанье, дом 17.

2. Утвердить границы территории ансамбля согласно приложению № 1 к настоящему приказу.

3. Установить предмет охраны ансамбля согласно приложению № 2 к настоящему приказу.

4. Исключить выявленный объект культурного наследия «Церковь Рождества Христова» из Перечня выявленных объектов культурного наследия, расположенных на территории Ленинградской области.

5. Отделу по осуществлению полномочий Ленинградской области в сфере объектов культурного наследия департамента государственной охраны, сохранения и использования объектов культурного наследия комитета по культуре Ленинградской области:

- обеспечить внесение в единый государственный реестр объектов культурного наследия (памятников истории и культуры) народов Российской Федерации сведений об объекте культурного наследия регионального значения (ансамбль) «Церковь Рождества Христова», о границах его территории и предмете охраны;

- направить письменное уведомление собственнику или иному законному владельцу памятника о включении его в единый государственный реестр объектов культурного наследия (памятников истории и культуры) народов Российской Федерации;


- направить в срок не более чем пять рабочих дней со дня вступления в силу настоящего приказа копию настоящего приказа с приложениями в территориальный орган федерального органа исполнительной власти, уполномоченного Правительством Российской Федерации на осуществление государственного кадастрового учета, государственной регистрации прав, ведение Единого государственного реестра недвижимости и предоставление сведений, содержащихся в Едином государственном реестре недвижимости.

6. Настоящий приказ вступает в силу со дня его официального опубликования.

7. Контроль за исполнением настоящего приказа возложить на заместителя председателя – начальника департамента государственной охраны, сохранения и использования объектов культурного наследия комитета по культуре Ленинградской области.

Председатель комитета

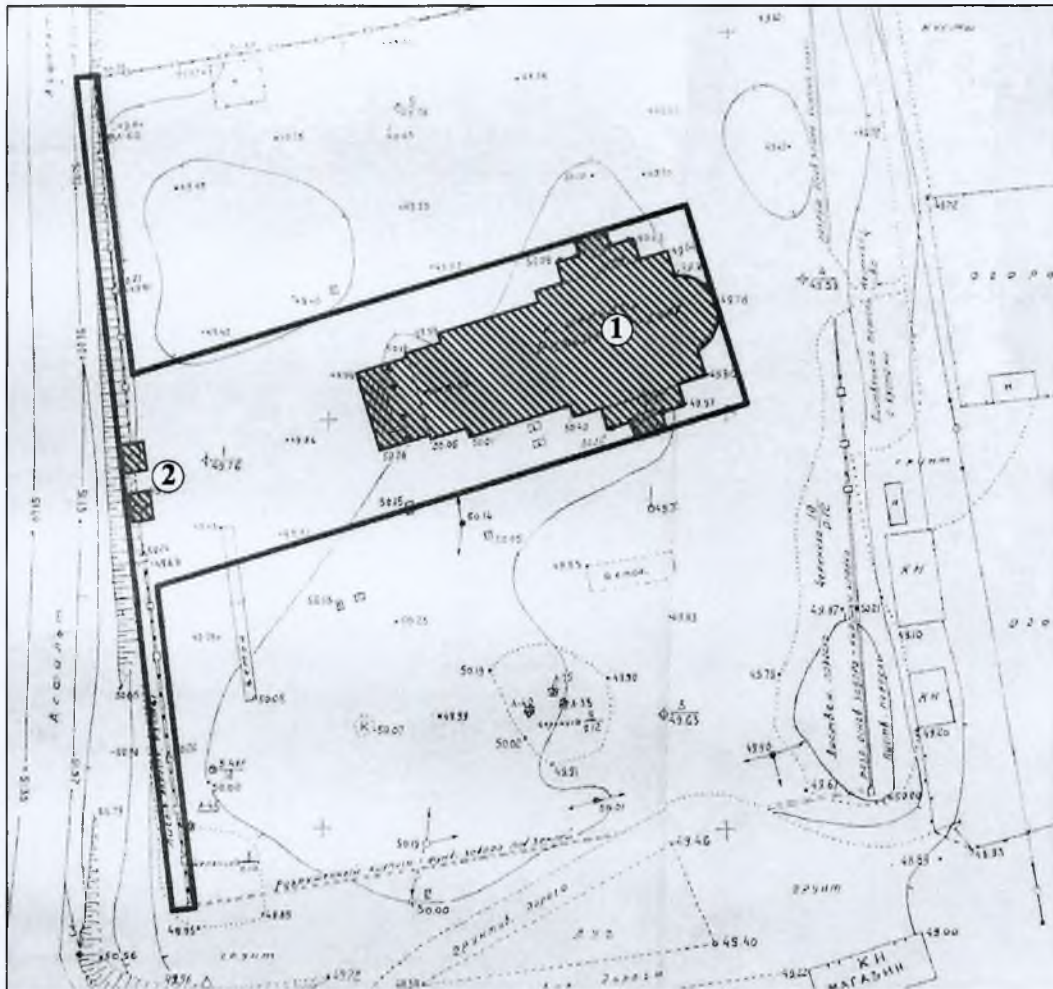
Е.В. Чайковский







01-03/18-110

**Границы территории объекта культурного наследия  
«Церковь Рождества Христова, ансамбль, в составе: 1. Церковь Рождества Христова,  
2. Ограда с воротами, расположенного по адресу: Ленинградская область, Волховский район,  
деревня Надкопанье, дом 17**



**Условные обозначения:**

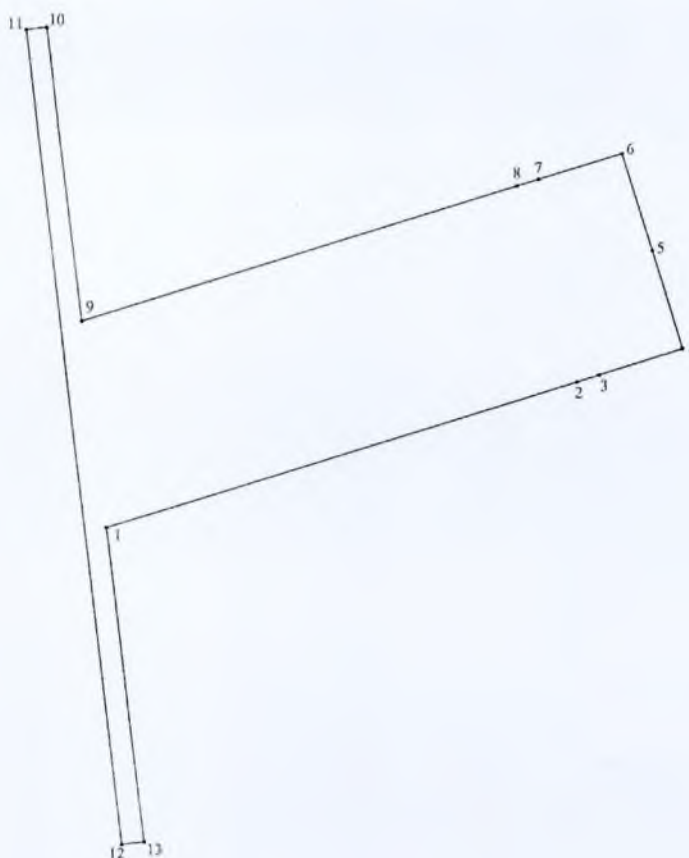
-  Граница территории объекта культурного наследия
-  Объект культурного наследия регионального значения

**Состав объекта:**

1. Церковь Рождества Христова
2. Ограда с воротами

**Координаты поворотных точек границ территории  
объекта культурного наследия**

**«Церковь Рождества Христова, ансамбль, в составе: 1. Церковь Рождества Христова, 2. Ограда с воротами, расположенного по адресу: Ленинградская область, Волховский район, деревня Надкопанье, дом 17, в СК 1963 район С зона 3.5.**



Номер Поворотной точки	Координаты поворотных точек в WGS (градусы/мин/сек)		Координаты поворотных точек в местной системе координат – СК 1963 район С зона 3.5	
1.	60°25'12.813"	32°59'49.313"	6690074.763	280260.775
2.	60°25'13.010"	32°59'53.041"	6690081.332	280317.764
3.	60°25'13.026"	32°59'53.273"	6690081.874	280321.308
4.	60°25'13.084"	32°59'54.228"	6690083.767	280335.914
5.	60°25'13.523"	32°59'54.151"	6690097.350	280334.622
6.	60°25'13.993"	32°59'54.069"	6690111.890	280333.239
7.	60°25'13.952"	32°59'53.253"	6690110.528	280320.772
8.	60°25'13.933"	32°59'53.021"	6690109.908	280317.229
9.	60°25'13.736"	32°59'49.518"	6690103.345	280263.661
10.	60°25'14.752"	32°59'49.649"	6690134.826	280265.417
11.	60°25'14.750"	32°59'49.363"	6690134.723	280261.038
12.	60°25'11.484"	32°59'48.744"	6690033.567	280252.395
13.	60°25'11.488"	32°59'49.030"	6690033.726	280256.774

### **Описание границ**

Граница территории объекта культурного наследия от точки 1 до точки 2 проходит на северо-восток, от точки 2 до точки 3 по отмостке фундамента здания, расположенного по адресу: Ленинградская область, Волховский район, дер. Надкопанье, д. № 17, имеющего кадастровый номер 47:10:1115001:57, от точки 3 до точки 4 на северо-восток, от точки 4 до 5 на северо-запад до отмостки фундамента здания, имеющего кадастровый номер 47:10:1115001:57, от точки 5 до точки 6 на северо-запад, от точки 6 до точки 7 на юго-запад до отмостки фундамента здания, имеющего кадастровый номер 47:10:1115001:57, от точки 7 до точки 8 по отмостке фундамента здания, имеющего кадастровый номер 47:10:1115001:57, от точки 8 до точки 9 на юго-запад, от точки 9 до точки 10 на северо-запад до границы земельного участка, имеющего кадастровый номер 47:10:1115001:21; от точки 10 до точки 11 на запад по границе земельного участка, имеющего кадастровый номер 47:10:1115001:21, от точки 11 до точки 12 юго-восток по границе земельного участка, имеющего кадастровый номер 47:10:1115001:21, от точки 12 до точки 13 на восток по границе земельного участка, имеющего кадастровый номер 47:10:1115001:21, то точки 13 до точки 1 на северо-запад.

### **Режим использования территории объекта культурного наследия**

**«Церковь Рождества Христова, ансамбль, в составе: 1. Церковь Рождества Христова,  
2. Ограда с воротами, расположенного по адресу: Ленинградская область, Волховский район, деревня Надкопанье, дом 17**

1. На территории памятника запрещаются: строительство объектов капитального строительства и увеличение объемно-пространственных характеристик существующих на территории памятника объектов капитального строительства; проведение земляных, строительных, мелиоративных и иных работ, за исключением работ по сохранению объекта культурного наследия или его отдельных элементов, сохранению историко-градостроительной или природной среды объекта культурного наследия.

2. На территории памятника разрешается ведение хозяйственной деятельности, не противоречащей требованиям обеспечения сохранности объекта культурного наследия и позволяющей обеспечить функционирование объекта культурного наследия в современных условиях.

3. Запрещается использовать территорию объекта культурного наследия:


под склады и объекты производства взрывчатых и огнеопасных материалов, предметов и веществ, загрязняющих интерьер объекта культурного наследия, его фасад, территорию и водные объекты и (или) имеющих вредные паргазообразные и иные выделения;

под объекты производства, имеющие оборудование, оказывающее динамическое и вибрационное воздействие на конструкции объекта культурного наследия, независимо от мощности данного оборудования;

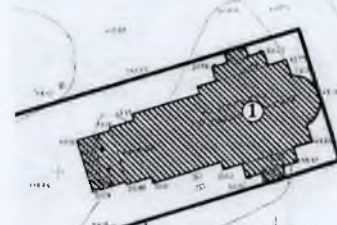

под объекты производства и лаборатории, связанные с неблагоприятным для объекта культурного наследия температурно-влажностным режимом и применением химически активных веществ.








**Предмет охраны**  
**объекта культурного наследия регионального значения**  
**«Церковь Рождества Христова, ансамбль, в составе: 1. Церковь Рождества Христова,**  
**2. Ограда с воротами, расположенного по адресу: Ленинградская область, Волховский район,**  
**деревня Надкопанье, дом 17**







№№ п/п	Виды предметов охраны	Элементы предметов охраны	Фотофиксация
1	2	3	4
1.	Объемно-пространственное и планировочное решение территории:	историческое местоположение на слиянии двух рек, Паша и Косапаша; размещение и обращенность к главной дороге проходящей через д. Надкопанье (местоположение и габариты церкви, въездных ворот, ограды); доминирующая, средообразующая роль в окружающей среде и прилегающей застройке деревни; местоположение в границах территории.	

**I. «Церковь Рождества Христова»**

№ пп	Виды предметов охраны	Элементы предметов охраны	Фотофиксация
1	2	3	4
1	Объемно-пространственное решение:	исторические конфигурация («кораблем») и габариты здания: - с полукруглой апсидой, - с пристроенной двухъярусной колокольной с шпилем и крестом, - с пятью главами с полукруглыми куполами на круглых световых барабанах (форма, силуэт, материал), - с тремя четырехколонными портиками (центральный и боковые входы), - со скатными крышами (форма, силуэт, материал);  исторические отметки;	 

			 
2	<p>Конструкции здания:</p>	<p>исторические наружные и внутренние кирпичные капитальные стены;</p> <p>четырёхстопный основной объем с подпружными арками;</p> <p>купола на парусах;</p> <p>цилиндрические своды с распалубками, крестовые своды, в т.ч. подвального этажа;</p>	  



		<p>перекрытия над трапезой (плоские).</p>	 
3	<p>Объемно-планировочное решение:</p>	<p>историческое объемно-планировочное решение в габаритах, образованных капитальными стенами.</p>	
4.	<p>Архитектурно-художественное решение фасадов:</p>	<p>архитектурно-художественное решение фасадов в классическом стиле;</p> <p>дверные проемы: прямоугольные – местоположение, габариты, конфигурация,</p> <p>оконные проемы (местоположение, габариты, конфигурация, исторический рисунок расстекловки):</p> <ul style="list-style-type: none"> <li>- прямоугольные;</li> <li>- полуциркульные в световых барабанах;</li> </ul>	   



звоны колокольни полуциркульные –  
местоположение, габариты, конфигурация;



портики на колоннах с треугольными  
фронтами (входы центральный, боковые);



штукатурная отделка:  
- гладкое поле стен;

- колонны портиков тосканского ордера;

- полуколонны спаренные (проемы  
центрального барабана);



- профилированные наличники проемов на  
барабанах и колокольне;

- пилястры, лопатки;



- карнизы, тяги, прямоугольные ниши  
тянутые профилированные;



- сандрики над окнами и входными  
проемами треугольные на ступенчатых  
консолях, веерные замки;

ограждения звонов (металл, ковка);



цоколь, паперти, тумбы, базы колонн -  
известняковая скоба;






5.	<p>Декоративно-художественная отделка интерьеров:</p>	<p>основной объем церкви:</p> <ul style="list-style-type: none"> <li>- столбы квадратные с угловыми врезками,</li> <li>- киоты пристенные лепные на квадратных столбах,</li> <li>- профилированные тянутые карнизы.</li> </ul>	 
----	---	--	---

## II. «Ограда с воротами»

№ пп	Виды предметов охраны	Элементы предметов охраны	Фотофиксация
1	2	3	4
1	<p>Объемно-пространственное решение:</p>	<p>ворота трехчастные с тремя полуциркульными арками (две малых и центральная) на кирпичных квадратных столбах; металлическая ограда на столбах вдоль дороги.</p>	 

2	Конструкции здания:	исторические кирпичные капитальные стены, кирпичные столбы с металлическими звеньями.	
3	Объемно-планировочное решение:	историческое объемно-планировочное решение в виде линейного сооружения	
4.	Архитектурно-художественное решение:	<p>архитектурно-художественное решение ворот (материал, местоположение, габариты, конфигурация, характер отделки);</p> <p>ворота кирпичные, в ограде вдоль шоссе: трехчастные с полуциркульными арочными проездами (по первой оси - в виде помещения); центральная арка повышена, завершение – треугольный фронтон; пилястры, профилированные карнизы, тяги;</p> <p>отделка – гладкая штукатурка;</p> <p>ограда вдоль шоссе: - столбы кирпичные квадратные с «распушкой» и с металлическими звеньями из отдельных прутьев, на цоколе, оштукатурены.</p>	

*Предмет охраны может быть уточнен в процессе историко-культурных и реставрационных исследований, реставрационных работ.*