

ГРАФИЧЕСКОЕ ОПИСАНИЕ
местоположения границ населенных пунктов, территориальных зон, особо охраняемых
природных территорий, зон с особыми условиями использования территории
Публичный сервитут под объект электросетевого хозяйства "ВЛ 35 кВ Дюны-4"
(наименование объекта, местоположение границ которого описано (далее - объект))

Раздел 1

Сведения об объекте		
N п/п	Характеристики объекта	Описание характеристик
1	2	3
1	Местоположение объекта	Ленинградская область, Выборгский м.р-н, Первомайское с.п., Решетниково п
2	Площадь объекта ± величина погрешности определения площади ($P \pm \Delta P$), м ²	14275 ± 42
3	Иные характеристики объекта	1. Публичный сервитут под объект электросетевого хозяйства. Цель установления: в соответствии с п. 1 ст. 39.37 Земельного Кодекса Российской Федерации публичный сервитут устанавливается для эксплуатации объекта электросетевого хозяйства "ВЛ 35 кВ Дюны-4" являющегося объектом регионального значения, необходимым для организации электроснабжения населения и подключения (технологического присоединения) к сетям инженерно-технического обеспечения. Срок публичного сервитута: 49 лет. Наименование объекта публичного сервитута: ВЛ 35 кВ Дюны-4 Кадастровый район: 47:01

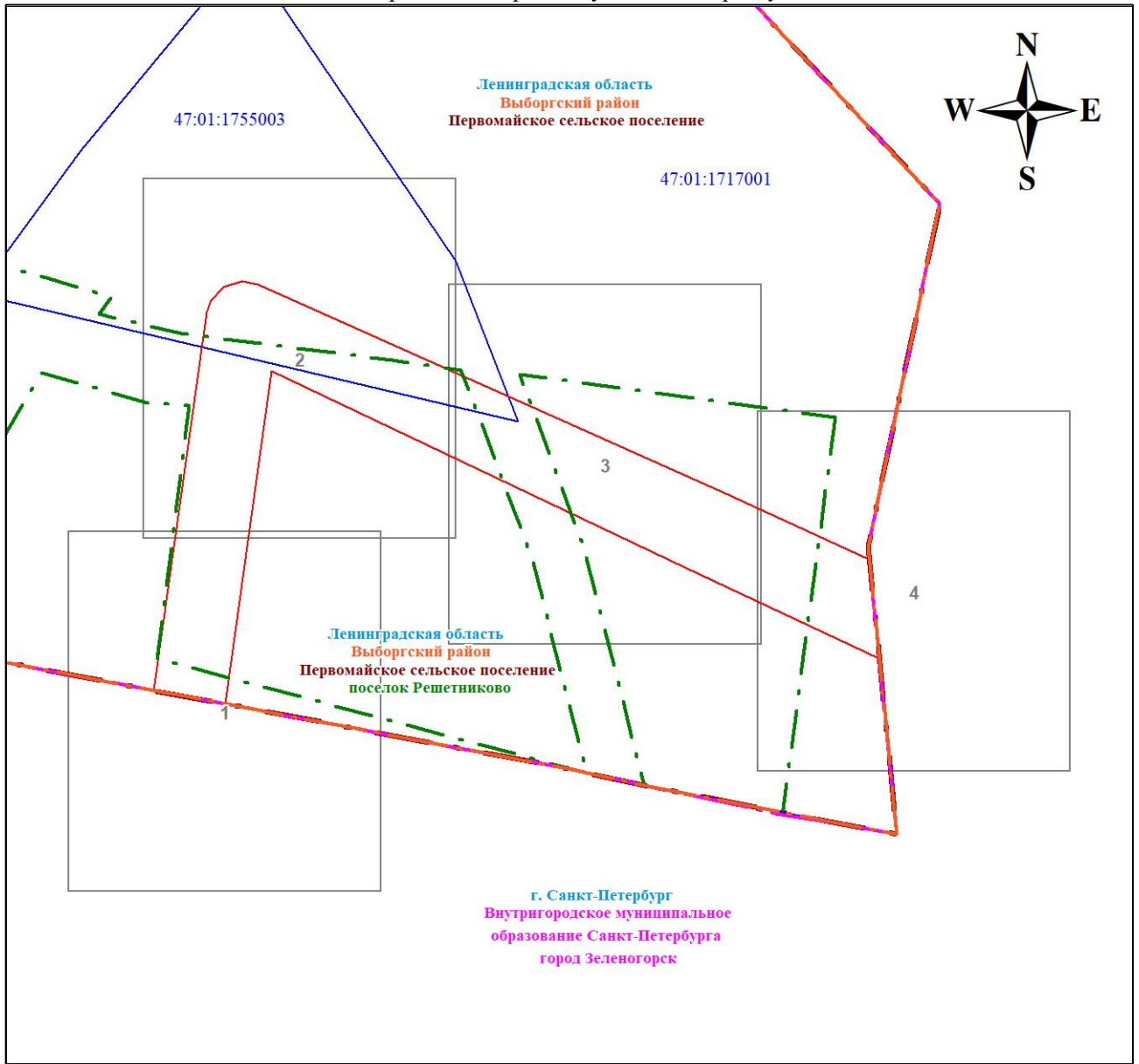
Раздел 2

Сведения о местоположении границ объекта					
1. Система координат МСК-47, зона 1					
2. Сведения о характерных точках границ объекта					
Обозначение характерных точек границ	Координаты, м		Метод определения координат характерной точки	Средняя квадратическая погрешность положения характерной точки (Mt), м	Описание обозначения точки на местности (при наличии)
	X	Y			
1	2	3	4	5	6
1	469684.84	1347901.48	Аналитический метод	0.1	-
2	469841.99	1347923.50	Аналитический метод	0.1	-
3	469847.00	1347925.14	Аналитический метод	0.1	-
4	469852.66	1347930.46	Аналитический метод	0.1	-
5	469854.89	1347937.90	Аналитический метод	0.1	-
6	469853.60	1347944.49	Аналитический метод	0.1	-
7	469767.08	1348137.73	Аналитический метод	0.1	-
8	469739.31	1348198.56	Аналитический метод	0.1	-
9	469698.20	1348202.71	Аналитический метод	0.1	-
10	469735.78	1348122.23	Аналитический метод	0.1	-
11	469817.57	1347950.38	Аналитический метод	0.1	-
12	469679.24	1347931.00	Аналитический метод	0.1	-
1	469684.84	1347901.48	Аналитический метод	0.1	-

Раздел 4

План границ объекта

Обзорная схема границ публичного сервитута



Масштаб 1:2751

Используемые условные знаки и обозначения:

	Граница публичного сервитута		Граница внутригородского муниципального образования Санкт-Петербурга
	Граница кадастрового квартала		Граница муниципального образования
	Номер кадастрового квартала		Граница муниципального района
			Граница населенного пункта

Подпись



Никонова Е. С.

Дата 29 ноября 2023 г.



Ленинградская область
Выборгский район
Первомайское сельское поселение

47:01:1717001

Ленинградская область
Выборгский район
Первомайское сельское поселение
поселок Решетниково

1










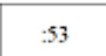

12

№3

г. Санкт-Петербург
Внутригородское муниципальное
образование Санкт-Петербурга
город Зеленогорск

Масштаб 1:500

Используемые условные знаки и обозначения:

	Характерная точка границы объекта		Граница муниципального образования
	Граница публичного сервитута		Граница муниципального района
	Граница кадастрового квартала		Граница населенного пункта
	Номер кадастрового квартала		Граница земельного участка, учтенного в ЕГРН
	Граница внутригородского муниципального образования Санкт-Петербурга		Граница населенного пункта
			линия ВЛ 35 кВ Дюны-4


Подпись  Никонова Е. С.

Дата 29 ноября 2023 г.





Ленинградская область
Выборгский район
Первомайское сельское поселение



:50783

47:01:1755003

:53

11

Ленинградская область
Выборгский район
Первомайское сельское поселение
поселок Решетниково

47:01:1717001

Масштаб 1:500


Используемые условные знаки и обозначения:

	Характерная точка границы объекта		Граница населенного пункта
	Граница публичного сервитута		Граница земельного участка, учтенного в ЕГРН
	Граница кадастрового квартала		Граница населенного пункта
	Номер кадастрового квартала		линия ВЛ 35 кВ Дюны-4

Подпись Никонова Е. С.

Дата 29 ноября 2023 г.





Ленинградская область
Выборгский район
Первомайское сельское поселение

47:01:1755003

47:01:1717001

Ленинградская область
Выборгский район
Первомайское сельское поселение
поселок Решетниково

:50783









7

№5

10

Масштаб 1:500

Используемые условные знаки и обозначения:

	Характерная точка границы объекта		Граница населенного пункта
	Граница публичного сервитута		Граница земельного участка, учтенного в ЕГРН
	Граница кадастрового квартала		Граница населенного пункта
	Номер кадастрового квартала		линия ВЛ 35 кВ Дюны-4

Подпись  Никонова Е. С.

Дата 29 ноября 2023 г.



Ленинградская область
Выборгский район
Первомайское сельское поселение
поселок Решетниково

47:01:1717001







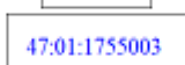



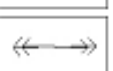


г. Санкт-Петербург
Внутригородское муниципальное
образование Санкт-Петербурга
город Зеленогорск

Ленинградская область
Выборгский район
Первомайское сельское поселение

Масштаб 1:500

Используемые условные знаки и обозначения:

	Характерная точка границы объекта		Граница муниципального образования
	Граница публичного сервитута		Граница муниципального района
	Граница кадастрового квартала		Граница населенного пункта
	Номер кадастрового квартала		Граница земельного участка, учтенного в ЕГРН
	Граница внутригородского муниципального образования Санкт-Петербурга		Граница населенного пункта
			линия ВЛ 35 кВ Дюны-4

Подпись  Никонова Е. С.

Дата 29 ноября 2023 г.

