

## ГРАФИЧЕСКОЕ ОПИСАНИЕ

местоположения границ населенных пунктов, территориальных зон, особо охраняемых природных территорий, зон с особыми условиями использования территории

Публичный сервитут под объект электросетевого хозяйства "Линейное сооружение - ВЛ 110 кВ Антропшинская-2/4"

(наименование объекта, местоположение границ которого описано (далее - объект))

### Раздел 1

Сведения об объекте		
N п/п	Характеристики объекта	Описание характеристик
1	2	3
1	Местоположение объекта	Ленинградская область, Гатчинский р-н, Коммунар г
2	Площадь объекта ± величина погрешности определения площади ( $P \pm \Delta P$ ), м <sup>2</sup>	261469 ± 179
3	Иные характеристики объекта	<p>1. Публичный сервитут под объект электросетевого хозяйства.</p> <p><b>Цель установления:</b> в соответствии с п. 1 ст. 39.37 Земельного Кодекса Российской Федерации публичный сервитут устанавливается для размещения и для безопасной эксплуатации объекта электросетевого хозяйства "Линейное сооружение - ВЛ 110 кВ Антропшинская-2/4" являющегося объектом регионального значения, необходимым для организации электроснабжения населения и подключения (технологического присоединения) к сетям инженерно-технического обеспечения.</p> <p><b>Срок публичного сервитута:</b> 49 лет.</p> <p><b>Наименование объекта публичного сервитута:</b> Линейное сооружение - ВЛ 110 кВ Антропшинская-2/4</p> <p><b>Кадастровый район:</b> 47:00</p>

### Раздел 2

Сведения о местоположении границ объекта					
1. Система координат МСК-47, зона 2					
2. Сведения о характерных точках границ объекта					
Обозначение характерных точек границ	Координаты, м		Метод определения координат характерной точки	Средняя квадратическая погрешность положения характерной точки (Mt), м	Описание обозначения точки на местности (при наличии)
	X	Y			
1	2	3	4	5	6
1	405646.79	2220468.45	Аналитический метод	0.1	-
2	405646.94	2220474.71	Аналитический метод	0.1	-
3	405647.08	2220479.15	Аналитический метод	0.1	-
4	405649.50	2220518.28	Аналитический метод	0.1	-
5	405339.56	2220562.04	Аналитический метод	0.1	-
6	405113.34	2220540.76	Аналитический метод	0.1	-
7	404885.37	2220522.70	Аналитический метод	0.1	-
8	404736.02	2220448.10	Аналитический метод	0.1	-
9	404576.77	2220371.47	Аналитический метод	0.1	-
10	404351.67	2220312.46	Аналитический метод	0.1	-
11	404163.74	2220265.68	Аналитический метод	0.1	-
12	403960.19	2220294.04	Аналитический метод	0.1	-
13	403690.33	2220335.60	Аналитический метод	0.1	-
14	403457.57	2220269.07	Аналитический метод	0.1	-

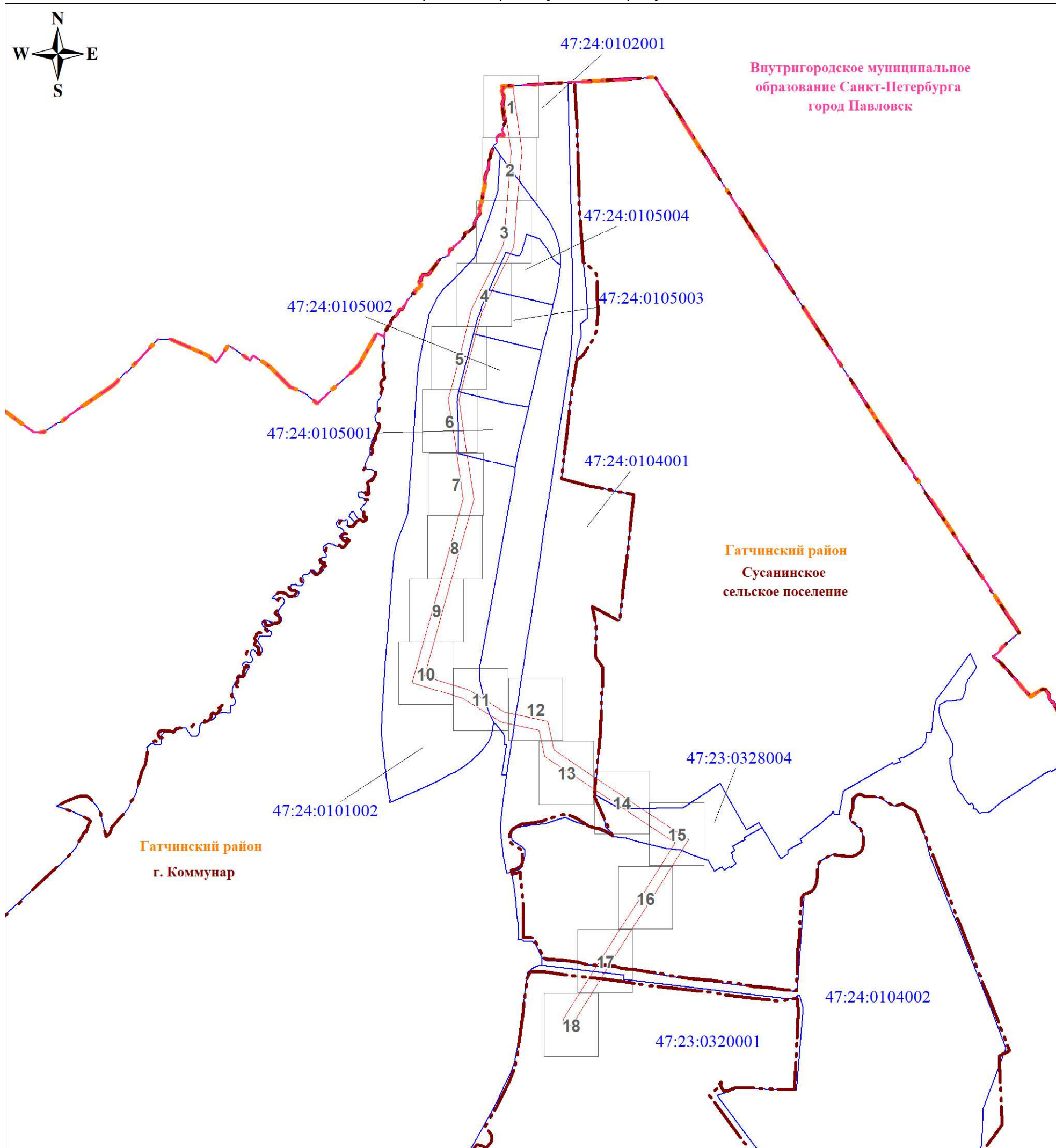
## Сведения о местоположении границ объекта

## 1. Система координат МСК-47, зона 2

## 2. Сведения о характерных точках границ объекта

Обозначение характерных точек границ	Координаты, м		Метод определения координат характерной точки	Средняя квадратическая погрешность положения характерной точки (Mt), м	Описание обозначения точки на местности (при наличии)
	X	Y			
15	403217.32	2220201.99	Аналитический метод	0.1	-
16	403021.40	2220147.12	Аналитический метод	0.1	-
17	402856.04	2220101.33	Аналитический метод	0.1	-
18	402837.17	2220161.65	Аналитический метод	0.1	-
19	402793.67	2220303.82	Аналитический метод	0.1	-
20	402683.01	2220480.06	Аналитический метод	0.1	-
21	402639.21	2220684.69	Аналитический метод	0.1	-
22	402504.79	2220712.98	Аналитический метод	0.1	-
23	402386.37	2220888.23	Аналитический метод	0.1	-
24	402228.08	2221126.76	Аналитический метод	0.1	-
25	402080.04	2221349.71	Аналитический метод	0.1	-
26	401813.16	2221180.64	Аналитический метод	0.1	-
27	401684.77	2221099.35	Аналитический метод	0.1	-
28	401540.24	2221007.55	Аналитический метод	0.1	-
29	401404.90	2220921.88	Аналитический метод	0.1	-
30	401213.44	2220802.33	Аналитический метод	0.1	-
31	401206.71	2220795.37	Аналитический метод	0.1	-
32	401204.03	2220785.37	Аналитический метод	0.1	-
33	401206.71	2220775.37	Аналитический метод	0.1	-
34	401211.64	2220766.67	Аналитический метод	0.1	-
35	401218.96	2220759.35	Аналитический метод	0.1	-
36	401228.96	2220756.67	Аналитический метод	0.1	-
37	401239.32	2220759.57	Аналитический метод	0.1	-
38	401430.04	2220882.17	Аналитический метод	0.1	-
39	401565.42	2220967.87	Аналитический метод	0.1	-
40	401709.94	2221059.67	Аналитический метод	0.1	-
41	401838.30	2221140.92	Аналитический метод	0.1	-
42	402066.19	2221285.18	Аналитический метод	0.1	-
43	402188.94	2221100.75	Аналитический метод	0.1	-
44	402347.04	2220862.66	Аналитический метод	0.1	-
45	402473.60	2220670.11	Аналитический метод	0.1	-
46	402598.78	2220643.43	Аналитический метод	0.1	-
47	402635.87	2220461.48	Аналитический метод	0.1	-
48	402747.88	2220282.94	Аналитический метод	0.1	-
49	402824.48	2220043.45	Аналитический метод	0.1	-
50	403034.00	2220102.01	Аналитический метод	0.1	-
51	403229.97	2220156.73	Аналитический метод	0.1	-
52	403470.22	2220223.80	Аналитический метод	0.1	-
53	403693.52	2220284.82	Аналитический метод	0.1	-
54	403954.78	2220247.39	Аналитический метод	0.1	-
55	404166.34	2220214.98	Аналитический метод	0.1	-
56	404363.10	2220266.87	Аналитический метод	0.1	-
57	404593.97	2220324.29	Аналитический метод	0.1	-
58	404756.13	2220405.64	Аналитический метод	0.1	-
59	404898.48	2220473.76	Аналитический метод	0.1	-
60	405118.71	2220494.06	Аналитический метод	0.1	-
61	405338.40	2220511.78	Аналитический метод	0.1	-





Масштаб 1:19181

Используемые условные знаки и обозначения:

- |   |                               |   |  |
|---|-------------------------------|---|--|
|  | Граница публичного сервитута  |  | Граница внутригородского муниципального образования Санкт-Петербурга |
|  | Граница кадастрового квартала |  | Граница муниципального района  |
|  | Номер кадастрового квартала   |  | Граница муниципального образования                                   |

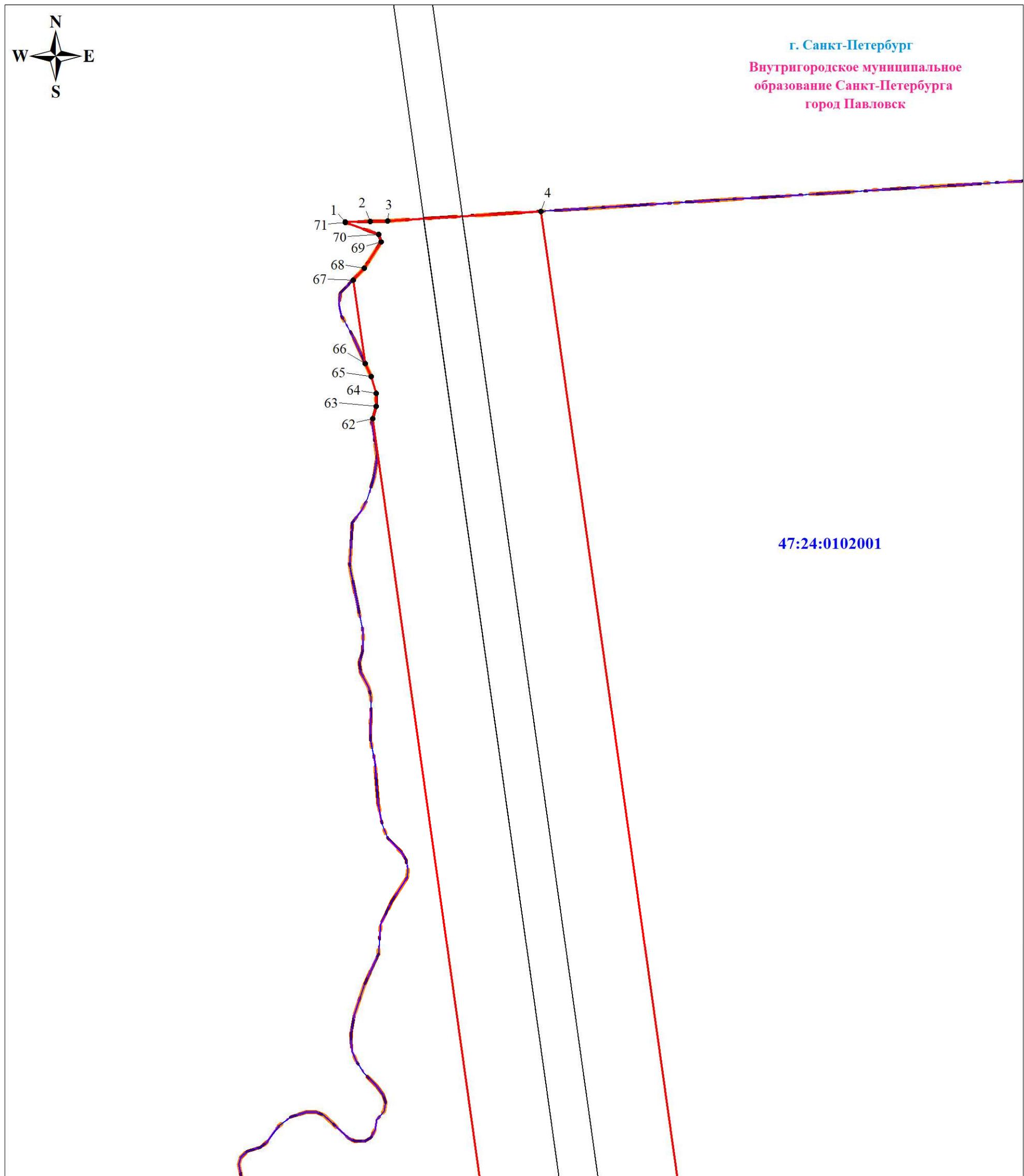
Подпись \_\_\_\_\_ Шелякина А. А.



Дата 11 ноября 2023 г.



г. Санкт-Петербург  
Внутригородское муниципальное  
образование Санкт-Петербурга  
город Павловск



47:24:0102001

Масштаб 1:1000

Используемые условные знаки и обозначения:

	Обозначение характерной точки границы публичного сервитута		Номер земельного участка, учтенного в ЕГРН		Граница внутригородского муниципального образования Санкт-Петербурга
	Граница публичного сервитута		Граница кадастрового квартала		Линия ВЛ 110 кВ Антропшинская-2/4
	Граница земельного участка, учтенного в ЕГРН		Номер кадастрового квартала		Граница муниципального района
					Граница муниципального образования

Подпись

Шелякина А. А.

Дата 11 ноября 2023 г.

Ленинградская область

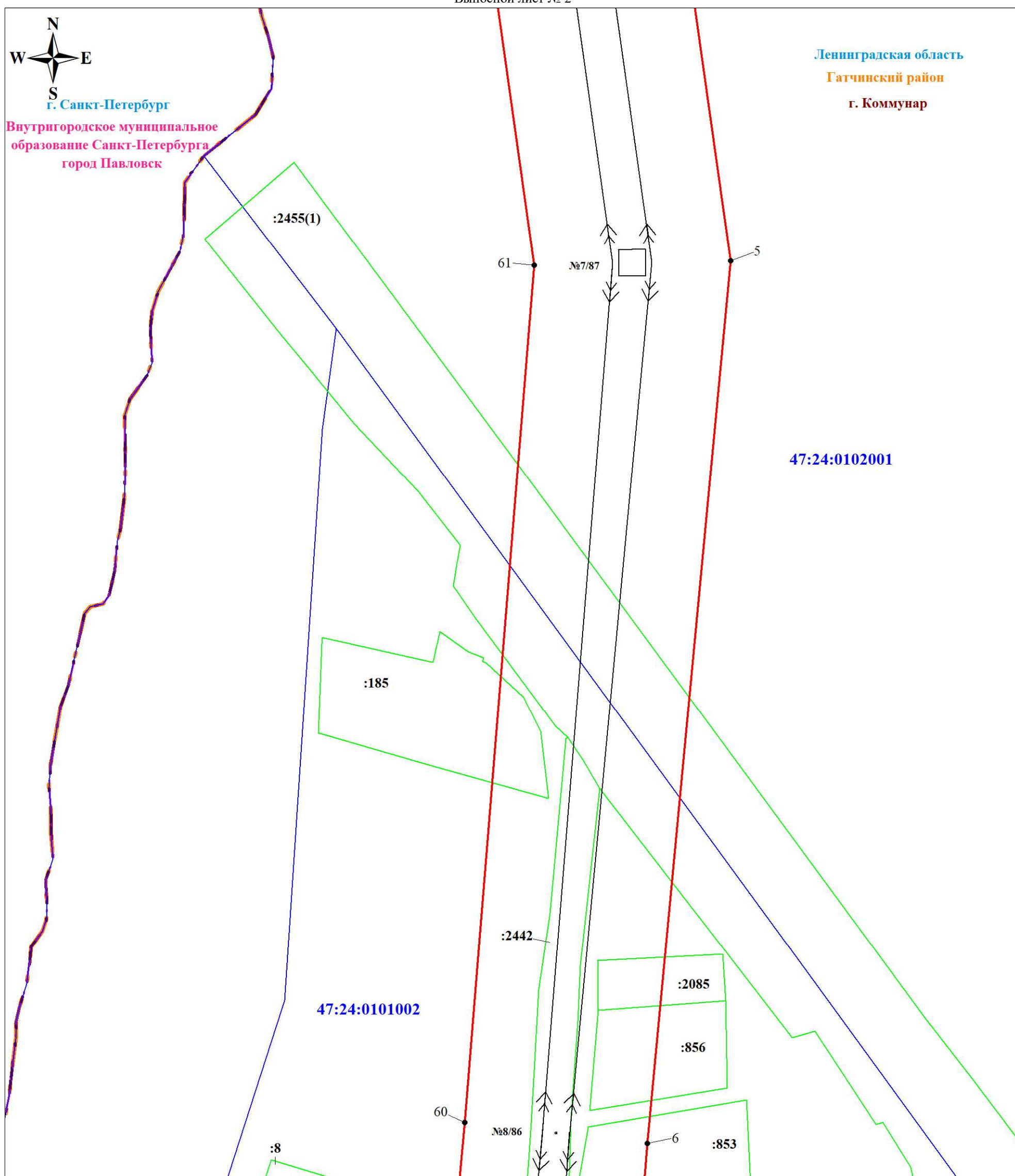
Гатчинский район

г. Коммунар



г. Санкт-Петербург

Внутригородское муниципальное образование Санкт-Петербурга город Павловск



Масштаб 1:1000

Используемые условные знаки и обозначения:

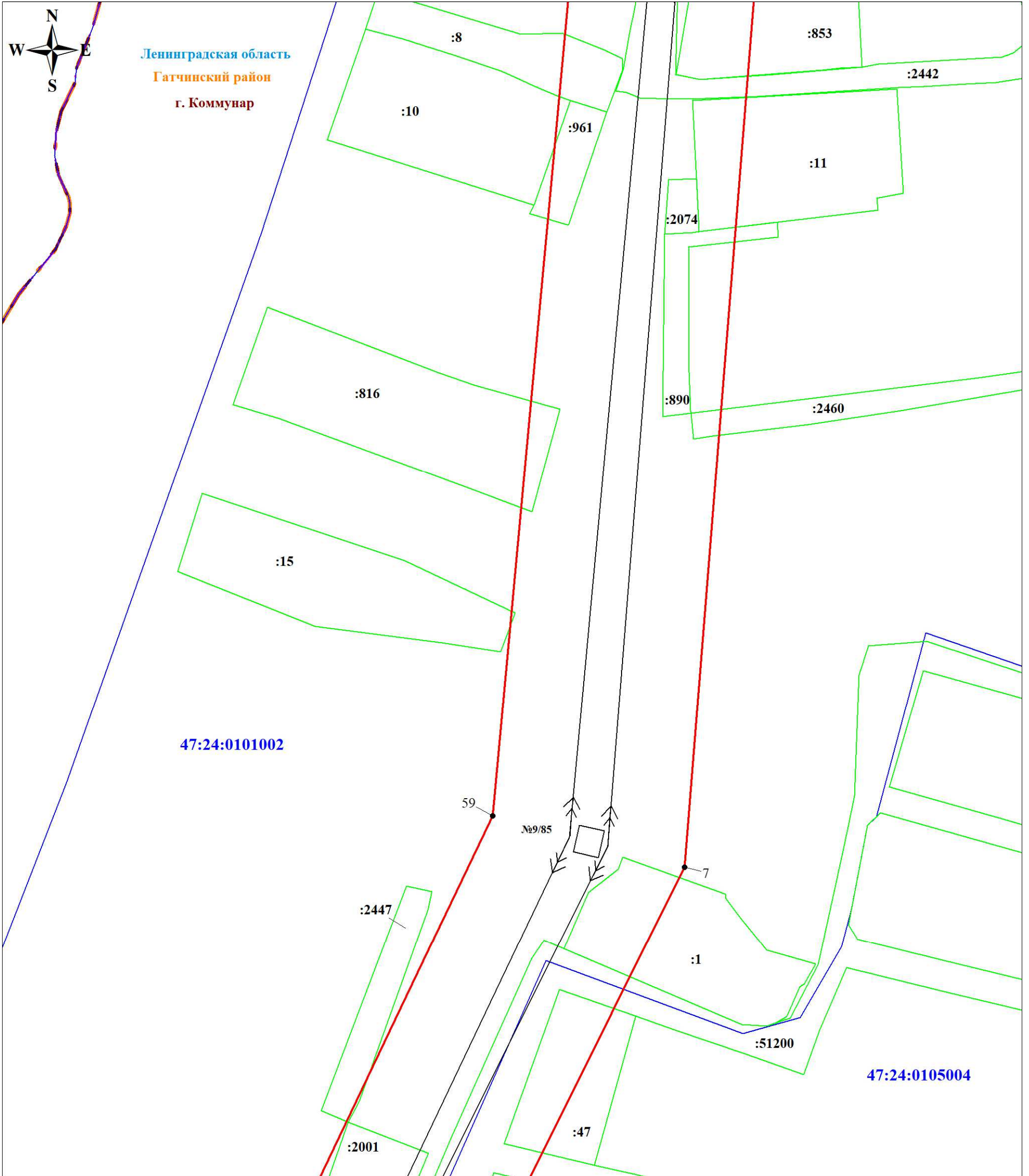
1	Обозначение характерной точки границы публичного сервитута	:185	Номер земельного участка, учтенного в ЕГРН		Граница внутригородского муниципального образования Санкт-Петербурга
	Граница публичного сервитута		Граница кадастрового квартала		Линия ВЛ 110 кВ Антропшинская-2/4
	Граница земельного участка, учтенного в ЕГРН	47:24:0104001	Номер кадастрового квартала		Граница муниципального района
					Граница муниципального образования

Подпись



Шелякина А. А.

Дата 11 ноября 2023 г.



47:24:0101002

47:24:0105004

Масштаб 1:1000

Используемые условные знаки и обозначения:

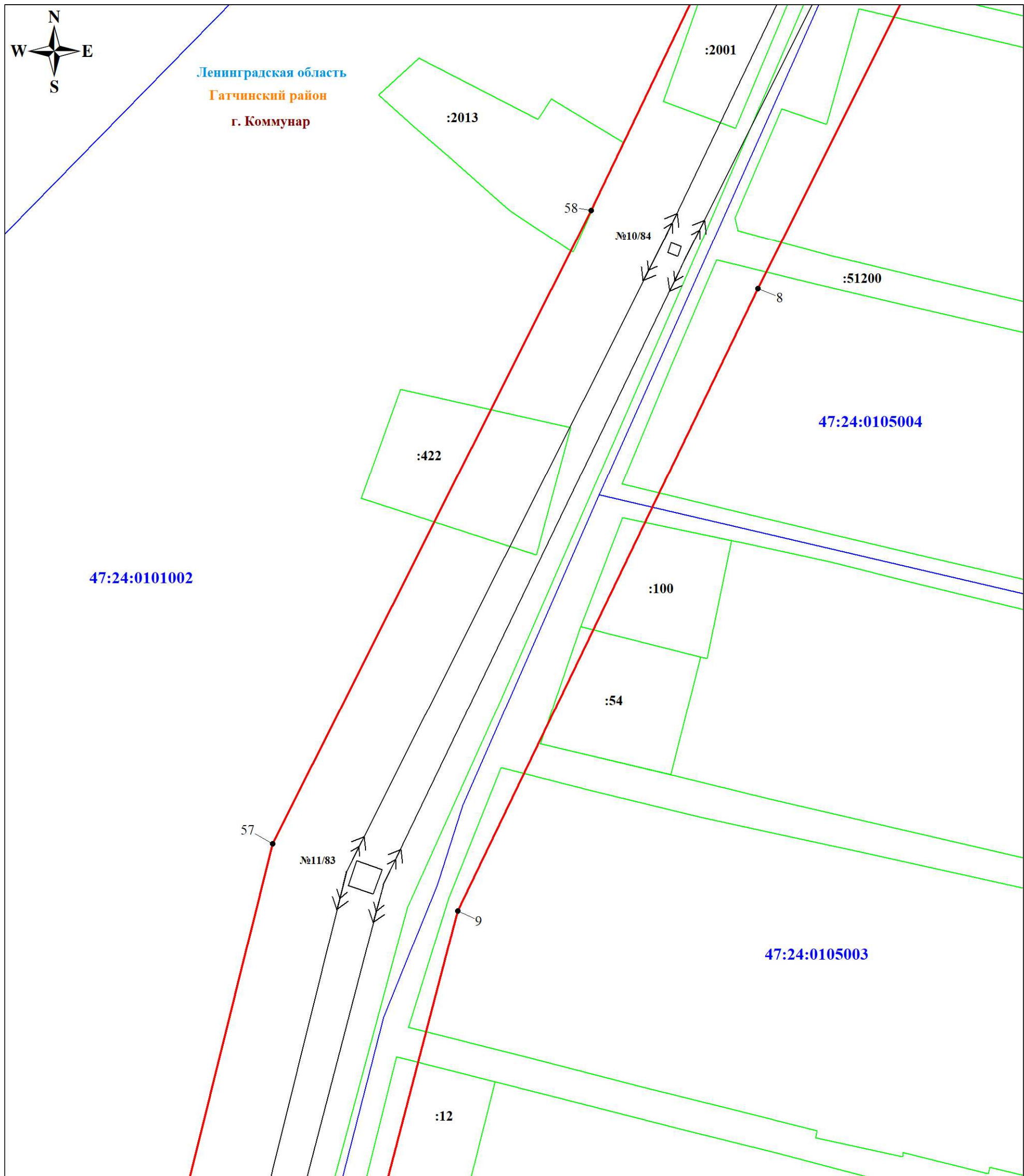
	Обозначение характерной точки границы публичного сервитута		Номер земельного участка, учтенного в ЕГРН		Граница внутригородского муниципального образования Санкт-Петербурга
	Граница публичного сервитута		Граница кадастрового квартала		Линия ВЛ 110 кВ Антропшинская-2/4
	Граница земельного участка, учтенного в ЕГРН		Номер кадастрового квартала		Граница муниципального района
					Граница муниципального образования

Подпись

Шелякина А. А.










Дата 11 ноября 2023 г.



Масштаб 1:1000

Используемые условные знаки и обозначения:

 1	Обозначение характерной точки границы публичного сервитута	 :185	Номер земельного участка, учтенного в ЕГРН		Линия ВЛ 110 кВ Антропшинская-2/4
	Граница публичного сервитута		Граница кадастрового квартала		
	Граница земельного участка, учтенного в ЕГРН		47:24:0104001 Номер кадастрового квартала		

Подпись \_\_\_\_\_



Шелякина А. А.

Дата 11 ноября 2023 г.

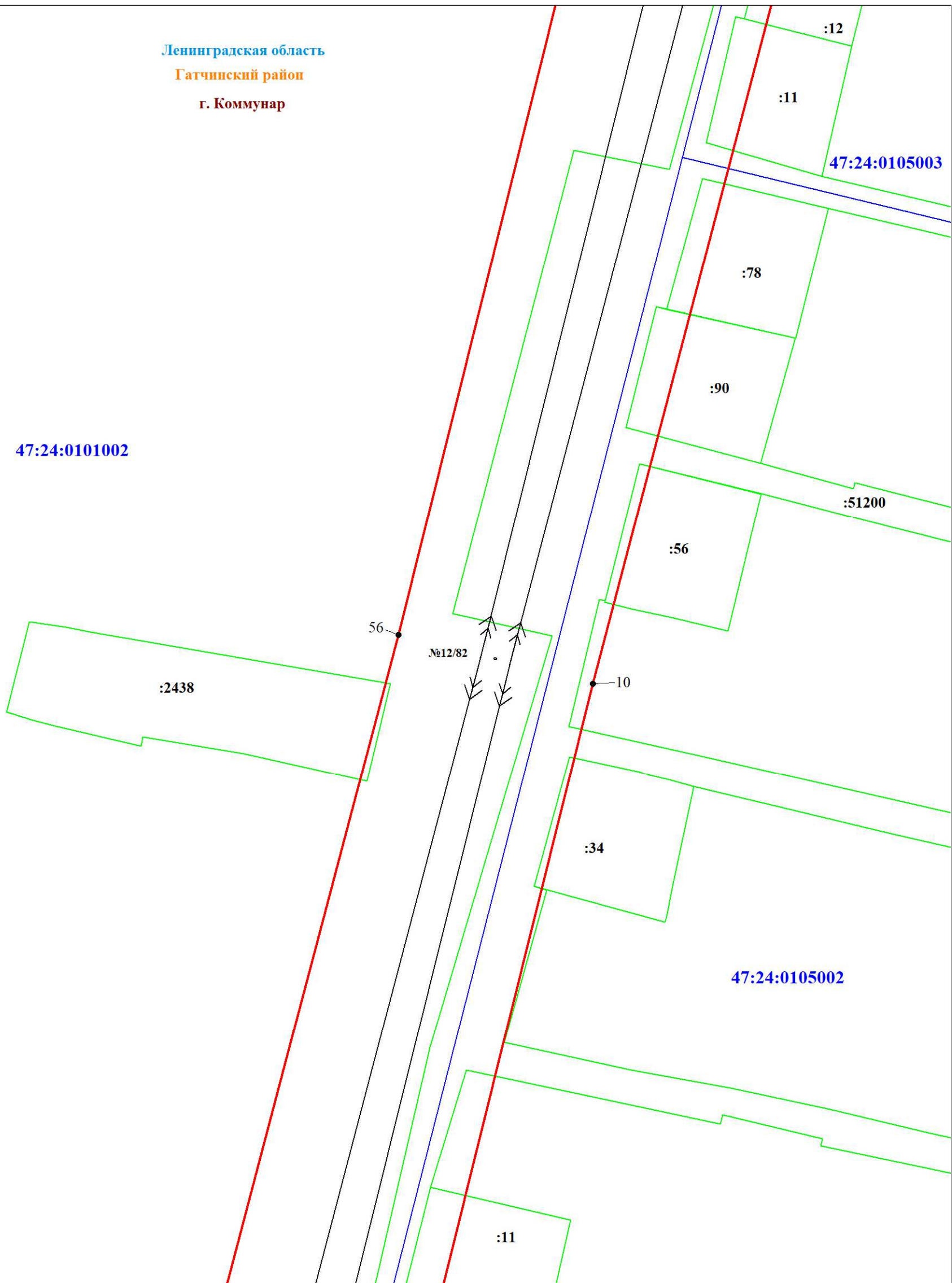




Ленинградская область  
Гатчинский район  
г. Коммунар

47:24:0101002

47:24:0105003



47:24:0105002

Масштаб 1:1000

Используемые условные знаки и обозначения:

- Обозначение характерной точки границы публичного сервитута
- Граница публичного сервитута
- Граница земельного участка, учтенного в ЕГРН
- :185 Номер земельного участка, учтенного в ЕГРН
- Граница кадастрового квартала
- 47:24:0104001 Номер кадастрового квартала
- Линия ВЛ 110 кВ Антропшинская-2/4

Подпись

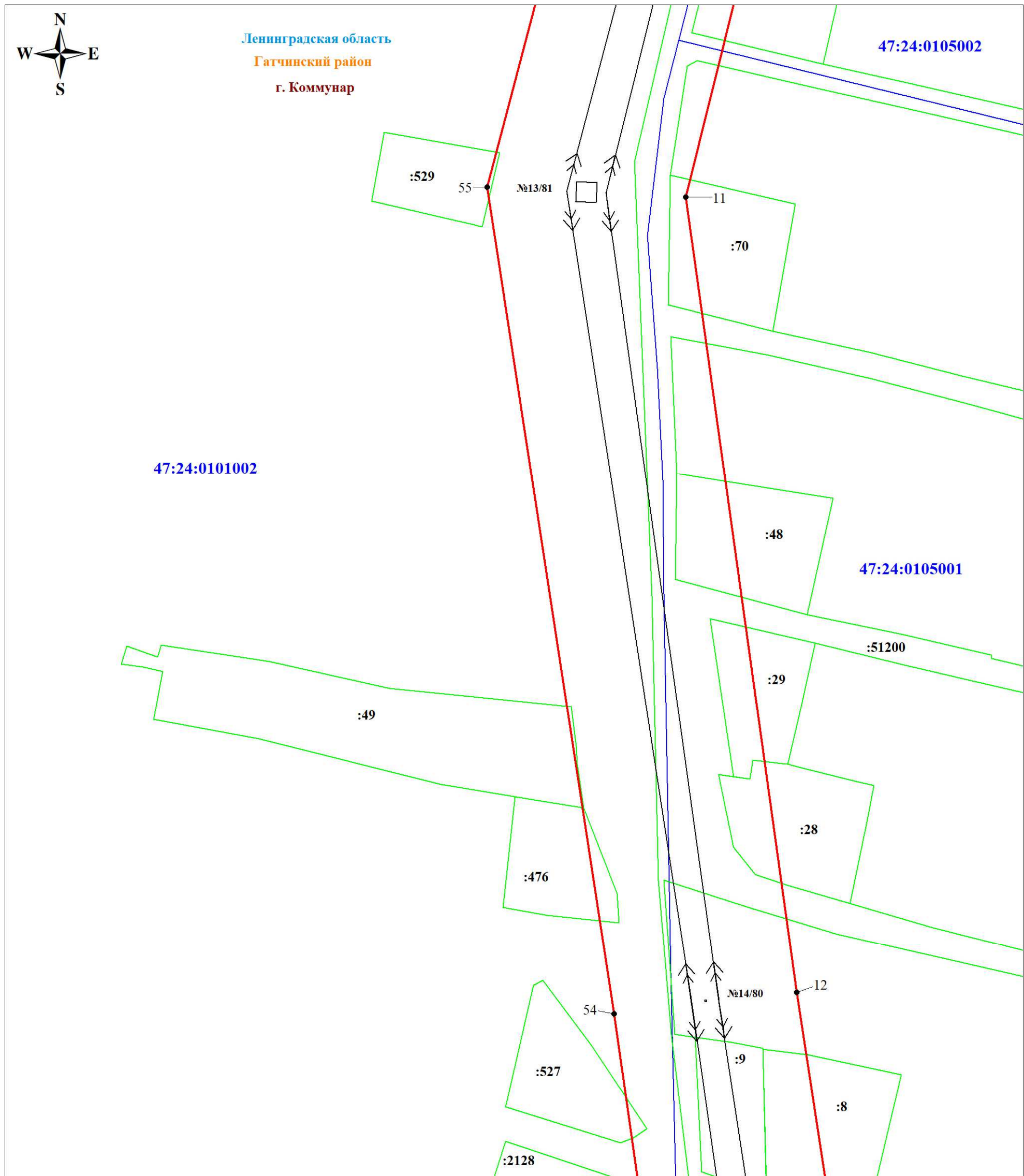
*А.А. Шелякина*  
Шелякина А.А.



Дата 11 ноября 2023 г.










Ленинградская область  
Гатчинский район  
г. Коммунар



Масштаб 1:1000

Используемые условные знаки и обозначения:

 1	Обозначение характерной точки границы публичного сервитута	 :185	Номер земельного участка, учтенного в ЕГРН		Линия ВЛ 110 кВ Антропшинская-2/4
	Граница публичного сервитута		Граница кадастрового квартала		
	Граница земельного участка, учтенного в ЕГРН	 47:24:0104001	Номер кадастрового квартала		

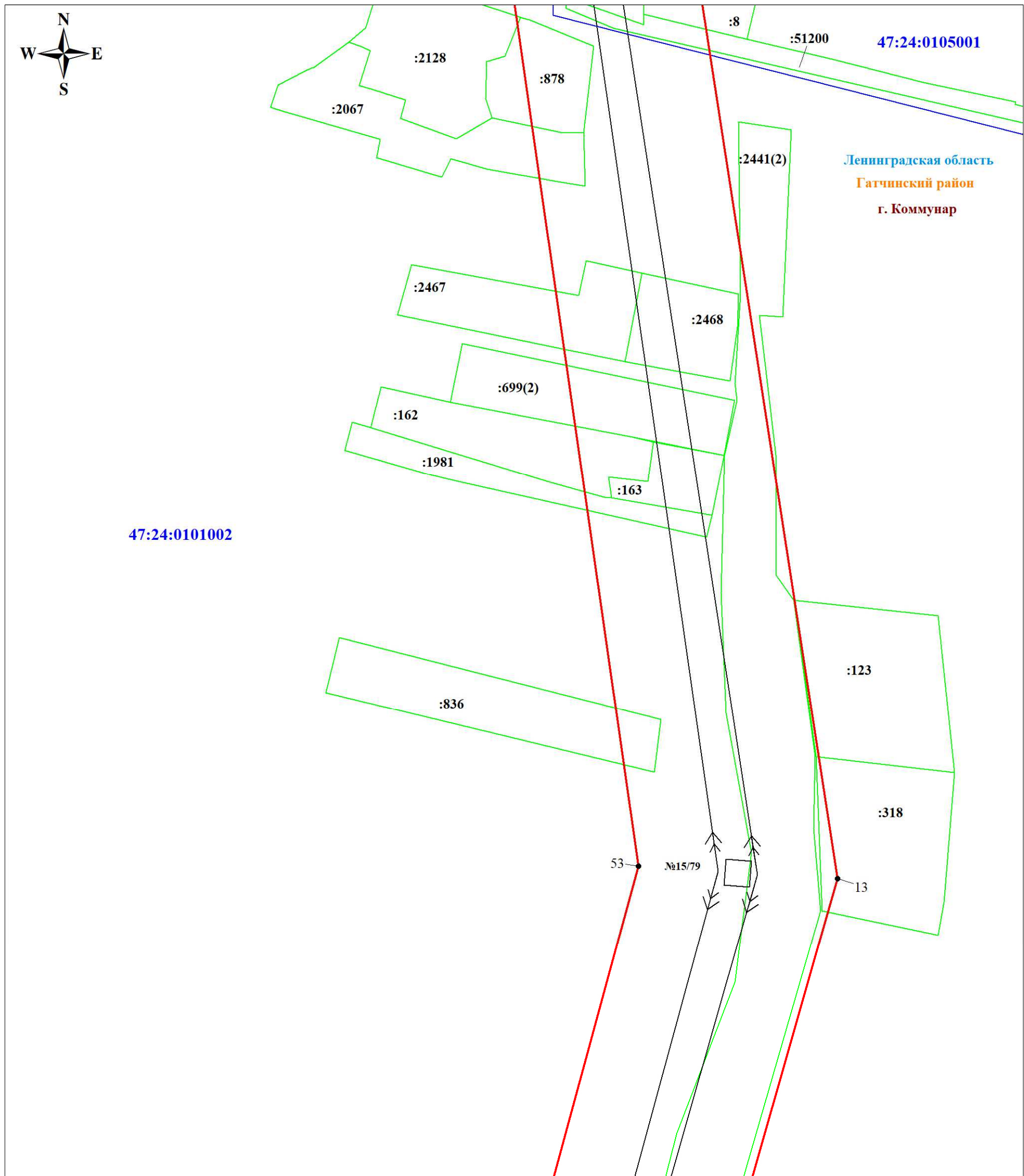
Подпись  Шелякина А. А.



Дата 11 ноября 2023 г.

План границ объекта

Выносной лист № 7



47:24:0101002

47:24:0105001

Ленинградская область  
Гатчинский район  
г. Коммунар

Масштаб 1:1000

Используемые условные знаки и обозначения:

- 1. Обозначение характерной точки границы публичного сервитута
- Граница публичного сервитута
- Граница земельного участка, учтенного в ЕГРН
- :185. Номер земельного участка, учтенного в ЕГРН
- Граница кадастрового квартала
- 47:24:0104001. Номер кадастрового квартала
- Линия ВЛ 110 кВ Антропшинская-2/4

Подпись

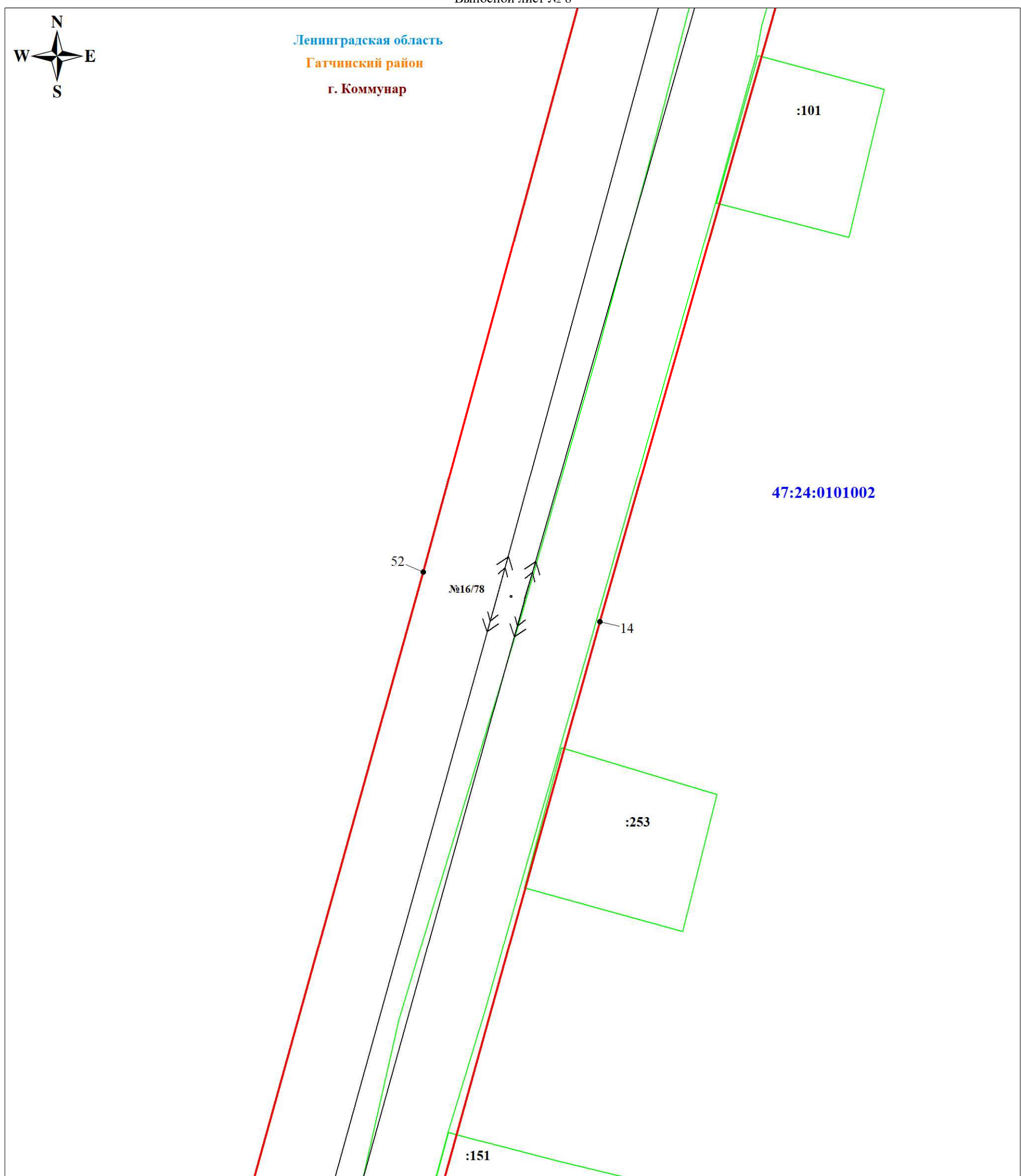


Шелякина А. А.

Дата 11 ноября 2023 г.



Ленинградская область  
Гатчинский район  
г. Коммунар



Масштаб 1:1000

Используемые условные знаки и обозначения:

1	Обозначение характерной точки границы публичного сервитута	:185	Номер земельного участка, учтенного в ЕГРН		Линия ВЛ 110 кВ Антропшинская-2/4
	Граница публичного сервитута		Граница кадастрового квартала		
	Граница земельного участка, учтенного в ЕГРН	47:24:0104001	Номер кадастрового квартала		

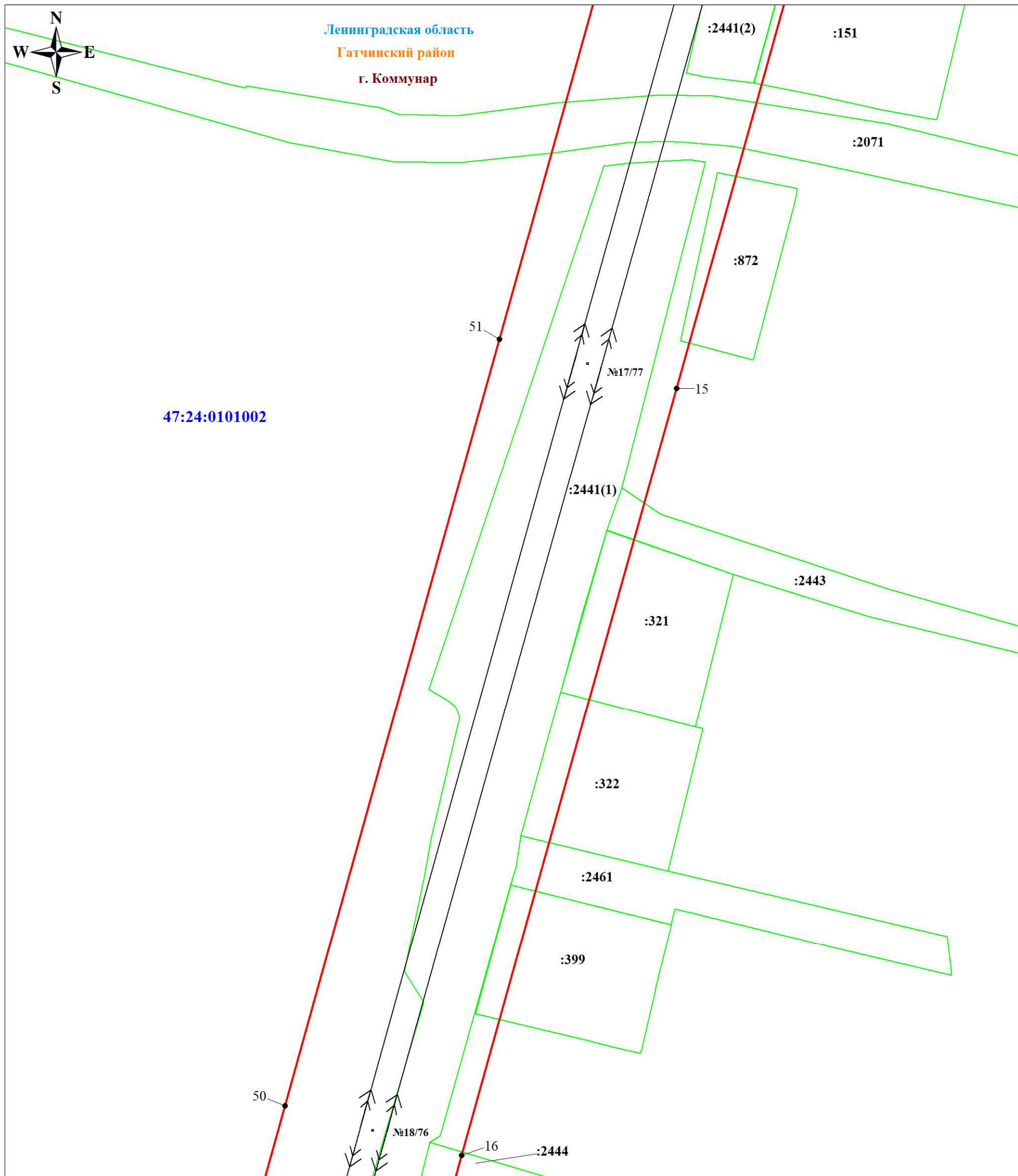
Подпись \_\_\_\_\_



Шелякина А.А.

Дата 11 ноября 2023 г.

Ленинградская область  
Гатчинский район  
г. Коммунар



47:24:0101002

Масштаб 1:1000

Используемые условные знаки и обозначения:


- |  |  |  |  |  |                                   |
|--|--|--|--|--|-----------------------------------|
|  | Обозначение характерной точки границы публичного сервитута |  | Номер земельного участка, учтенного в ЕГРН |  | Линия ВЛ 110 кВ Антропшинская-2/4 |
|  | Граница публичного сервитута                               |  | Граница кадастрового квартала              |  |                                   |
|  | Граница земельного участка, учтенного в ЕГРН               |  | Номер кадастрового квартала                |  |                                   |

Подпись



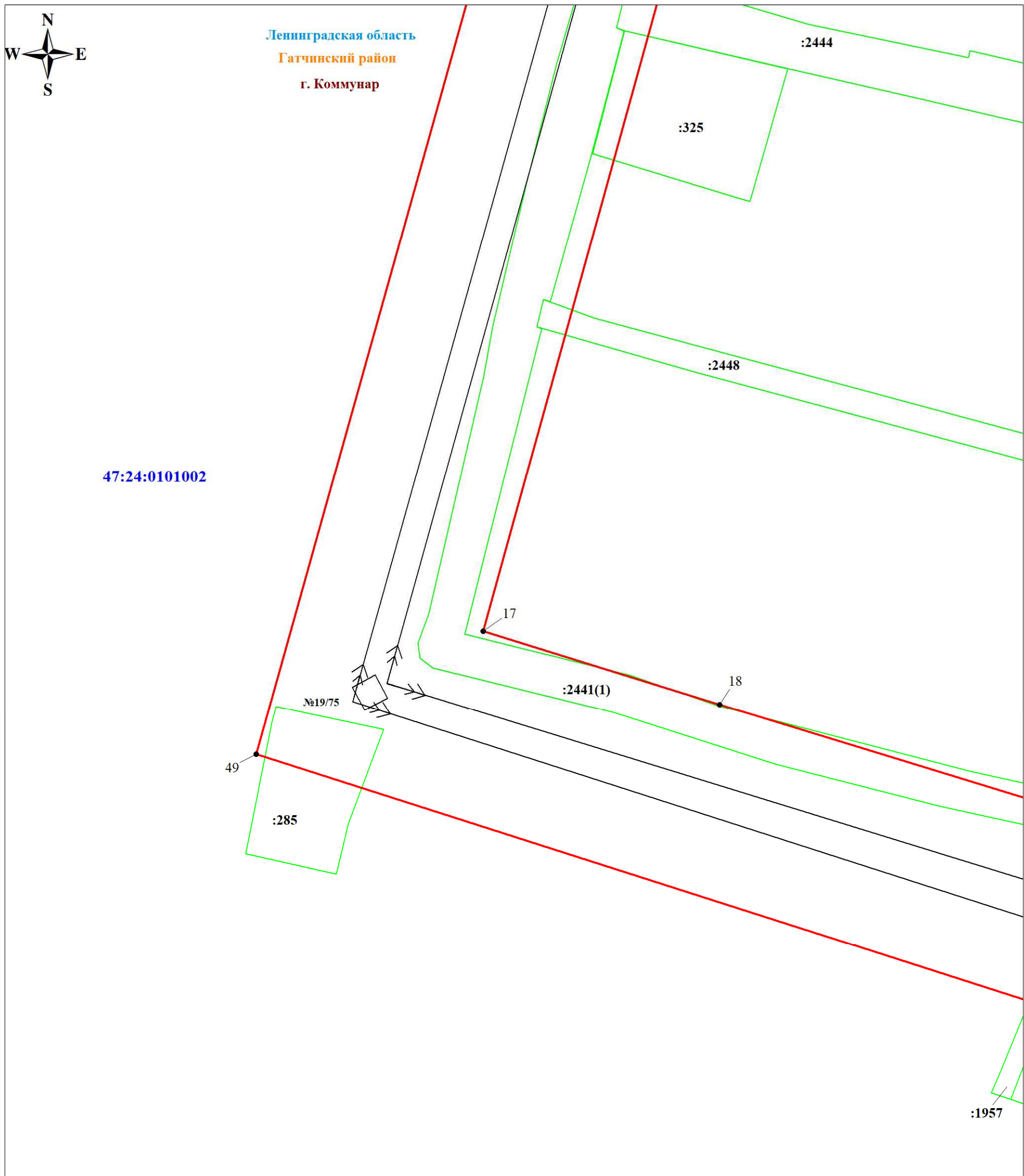
Шелякина А.А.

Дата 11 ноября 2023 г.










Ленинградская область  
Гатчинский район  
г. Коммунар

47:24:0101002



Масштаб 1:1000

Используемые условные знаки и обозначения:

 1	Обозначение характерной точки границы публичного сервитута	 :185	Номер земельного участка, учтенного в ЕГРН		Линия ВЛ 110 кВ Антропшинская-2/4
	Граница публичного сервитута		Граница кадастрового квартала		
	Граница земельного участка, учтенного в ЕГРН	 47:24:0104001	Номер кадастрового квартала		

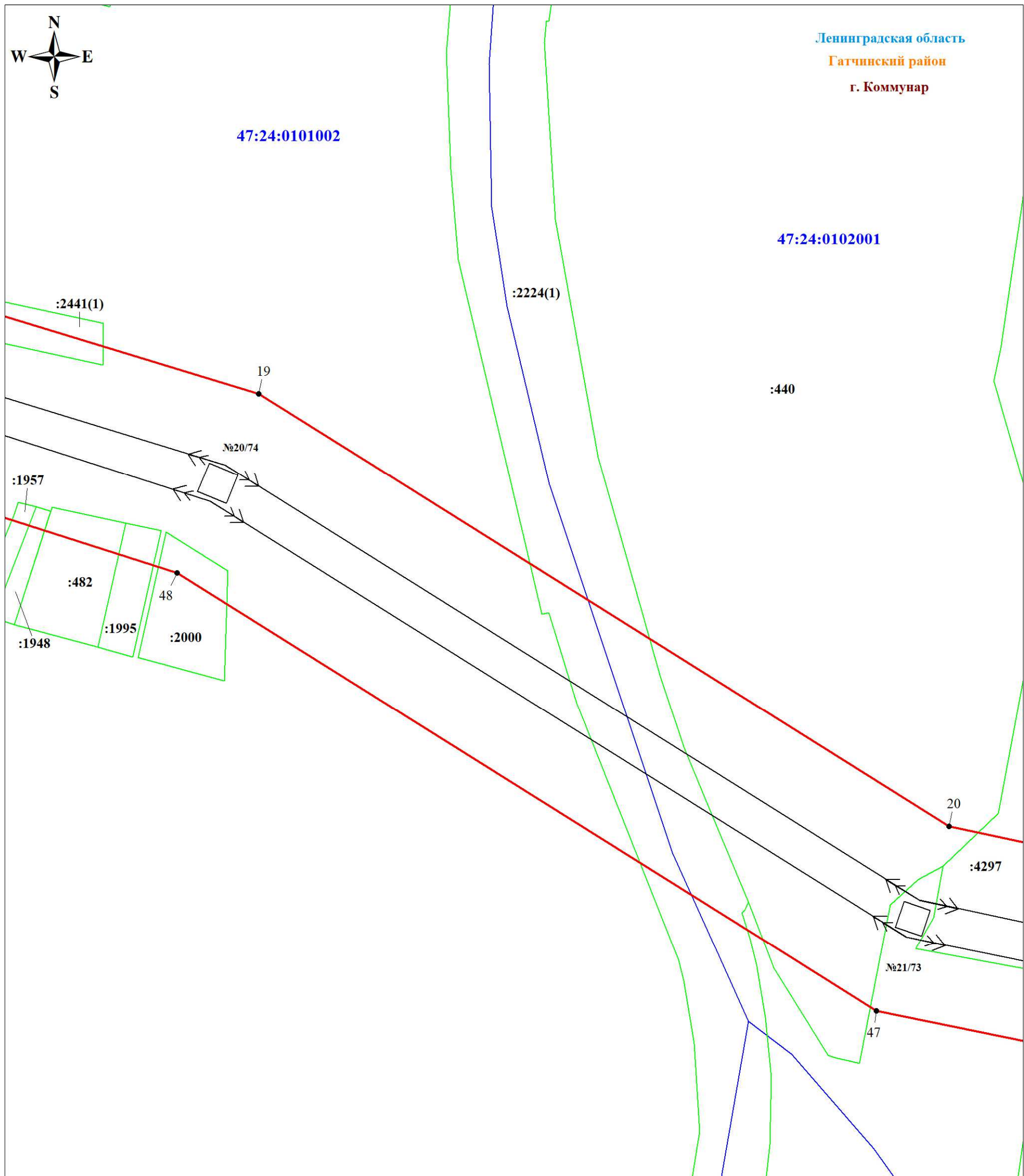
Подпись \_\_\_\_\_



Шелякина А.А.

Дата 11 ноября 2023 г.

Ленинградская область  
Гатчинский район  
г. Коммунар



Масштаб 1:1000

Используемые условные знаки и обозначения:

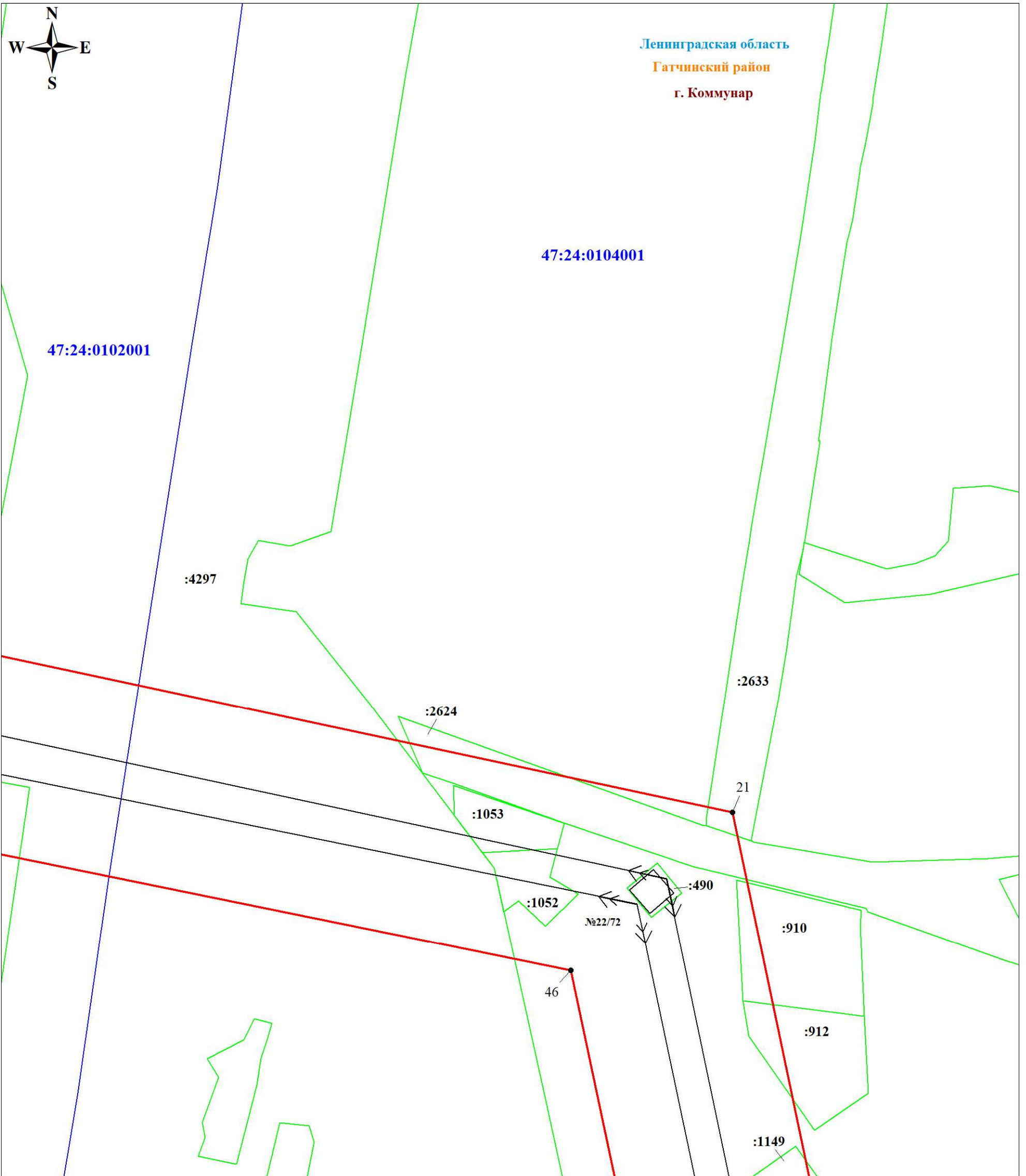
1	Обозначение характерной точки границы публичного сервитута	:185	Номер земельного участка, учтенного в ЕГРН		Линия ВЛ 110 кВ Антропшинская-2/4
	Граница публичного сервитута		Граница кадастрового квартала		
	Граница земельного участка, учтенного в ЕГРН		Номер кадастрового квартала		

Подпись \_\_\_\_\_ Шелякина А. А.










Дата 11 ноября 2023 г.

Ленинградская область  
Гатчинский район  
г. Коммунар



Масштаб 1:1000

Используемые условные знаки и обозначения:

 1	Обозначение характерной точки границы публичного сервитута	 :185	Номер земельного участка, учтенного в ЕГРН		Линия ВЛ 110 кВ Антропшинская-2/4
	Граница публичного сервитута		Граница кадастрового квартала		
	Граница земельного участка, учтенного в ЕГРН		47:24:0104001		

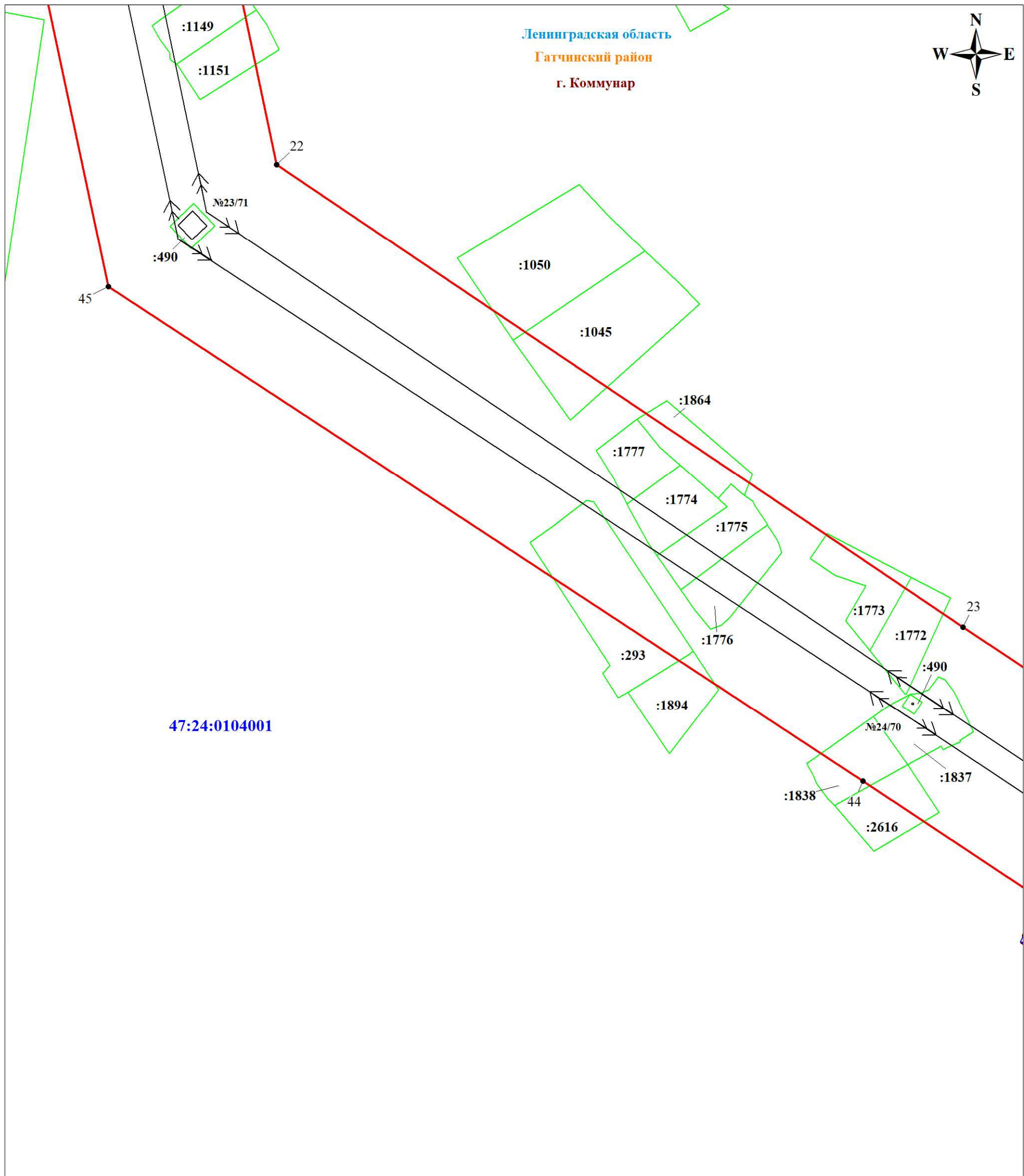

Подпись  Шелякина А. А.



Дата 11 ноября 2023 г.



Ленинградская область  
Гатчинский район  
г. Коммунар



Масштаб 1:1000

Используемые условные знаки и обозначения:

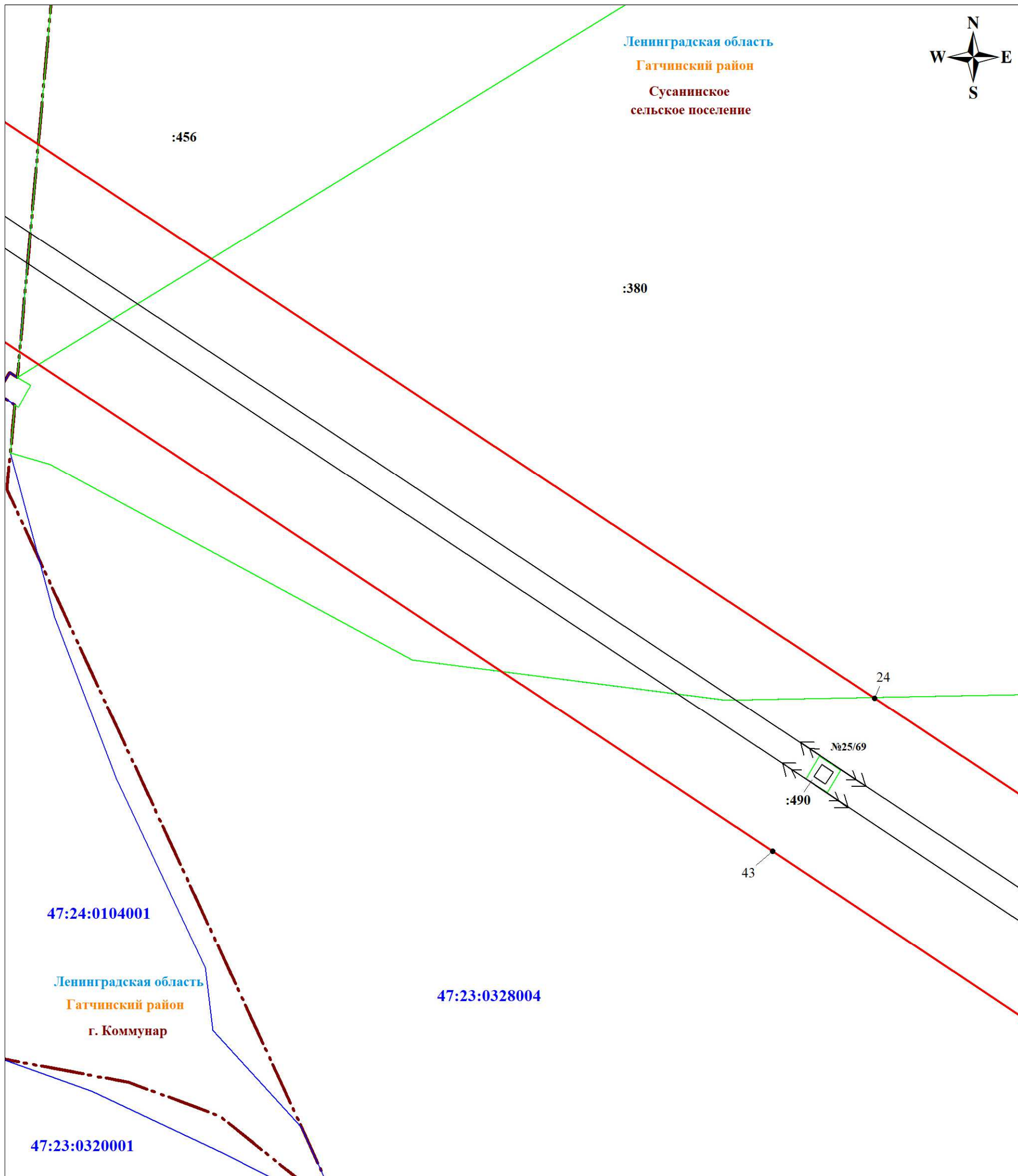
- |   |  |               |  |  |                                   |
|---|--|---------------|--|--|-----------------------------------|
| 1 | Обозначение характерной точки границы публичного сервитута | :185          | Номер земельного участка, учтенного в ЕГРН |  | Линия ВЛ 110 кВ Антропшинская-2/4 |
|   | Граница публичного сервитута                               |               | Граница кадастрового квартала              |  |                                   |
|   | Граница земельного участка, учтенного в ЕГРН               | 47:24:0104001 | Номер кадастрового квартала                |  |                                   |

Подпись  Шелякина А. А.



Дата 11 ноября 2023 г.

Ленинградская область  
Гатчинский район  
Сусанинское  
сельское поселение



Масштаб 1:1000

Используемые условные знаки и обозначения:

	Обозначение характерной точки границы публичного сервитута		Номер земельного участка, учтенного в ЕГРН		Линия ВЛ 110 кВ Антропшинская-2/4
	Граница публичного сервитута		Граница кадастрового квартала		Граница муниципального образования
	Граница земельного участка, учтенного в ЕГРН		Номер кадастрового квартала		

Подпись

Шелякина А. А.

Дата 11 ноября 2023 г.

Ленинградская область

Гатчинский район

Сусанинское  
сельское поселение



ЕЗП 47:23:0000000:184  
(входит контур 47:23:0328004:86)

47:23:0328004

47:23:0320001

:758(3)

42








№26/68

:490

25

Масштаб 1:1000

Используемые условные знаки и обозначения:

	Обозначение характерной точки границы публичного сервитута		Номер земельного участка, учтенного в ЕГРН		Линия В.Л 110 кВ Антропшинская-2/4
	Граница публичного сервитута		Граница кадастрового квартала		
	Граница земельного участка, учтенного в ЕГРН		Номер кадастрового квартала		

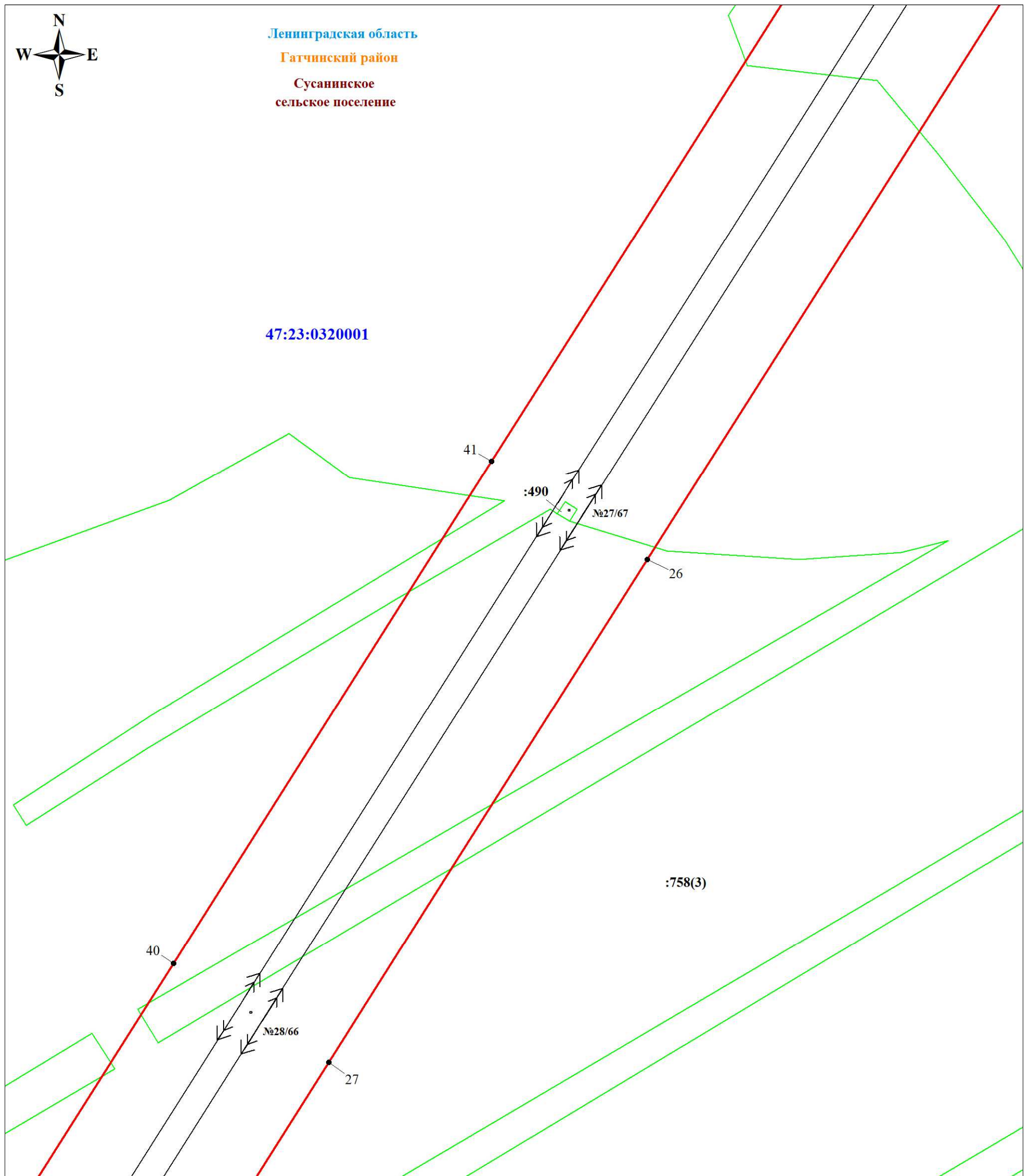
Подпись  Шелякина А. А.



Дата 11 ноября 2023 г.


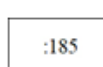
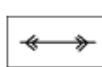






Ленинградская область  
Гатчинский район  
Сусанинское  
сельское поселение



Масштаб 1:1000

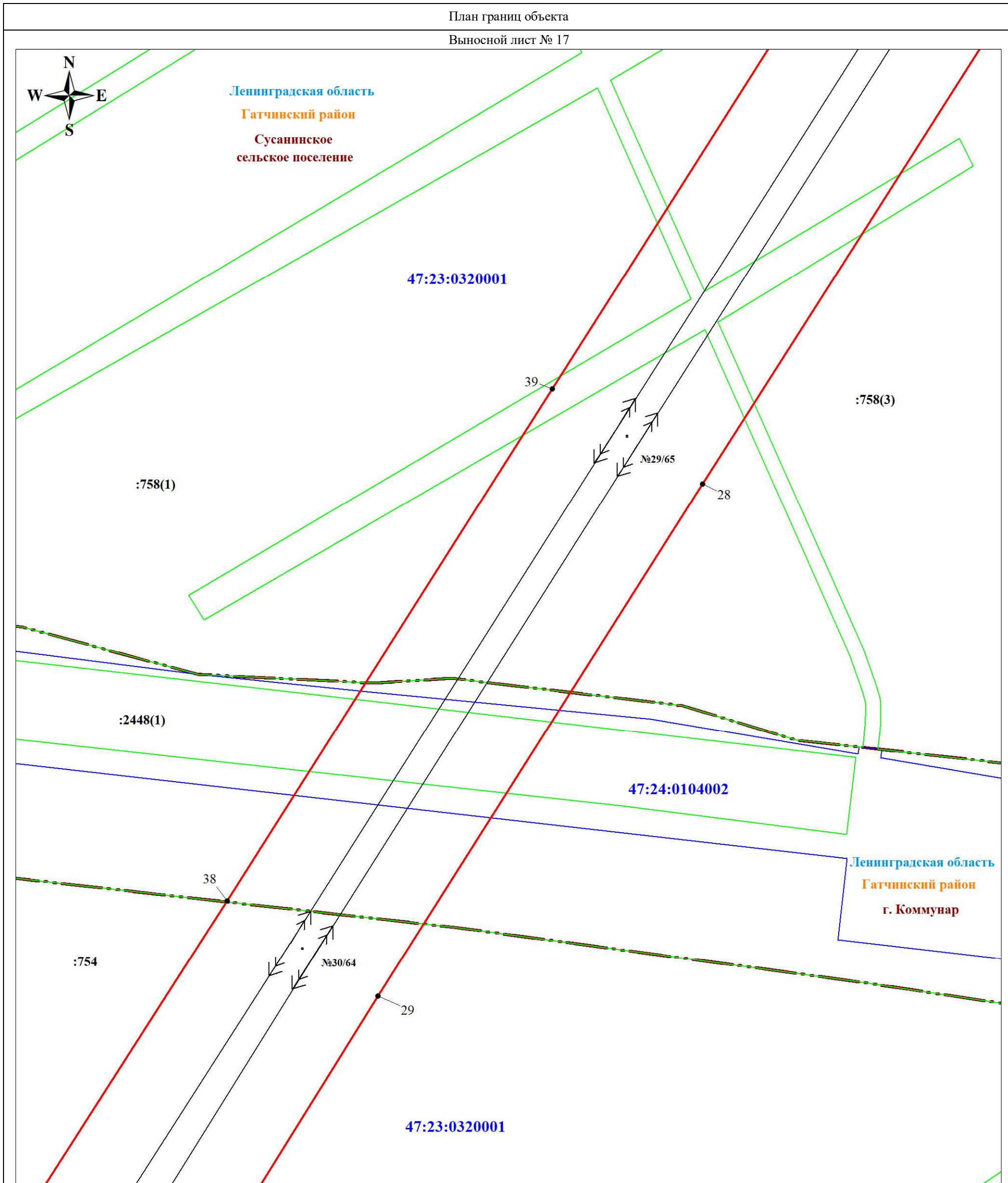
Используемые условные знаки и обозначения:

	Обозначение характерной точки границы публичного сервитута		Номер земельного участка, учтенного в ЕГРН		Линия ВЛ 110 кВ Антропшинская-2/4
	Граница публичного сервитута		Граница кадастрового квартала		
	Граница земельного участка, учтенного в ЕГРН		Номер кадастрового квартала		

Подпись \_\_\_\_\_ Шелякина А. А.



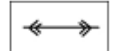







Дата 11 ноября 2023 г.



Масштаб 1:1000

Используемые условные знаки и обозначения:

 1	Обозначение характерной точки границы публичного сервитута	 :185	Номер земельного участка, учтенного в ЕГРН		Линия ВЛ 110 кВ Антропшинская-2/4
	Граница публичного сервитута		Граница кадастрового квартала		Граница муниципального образования
	Граница земельного участка, учтенного в ЕГРН	 47:24:0104001	Номер кадастрового квартала		

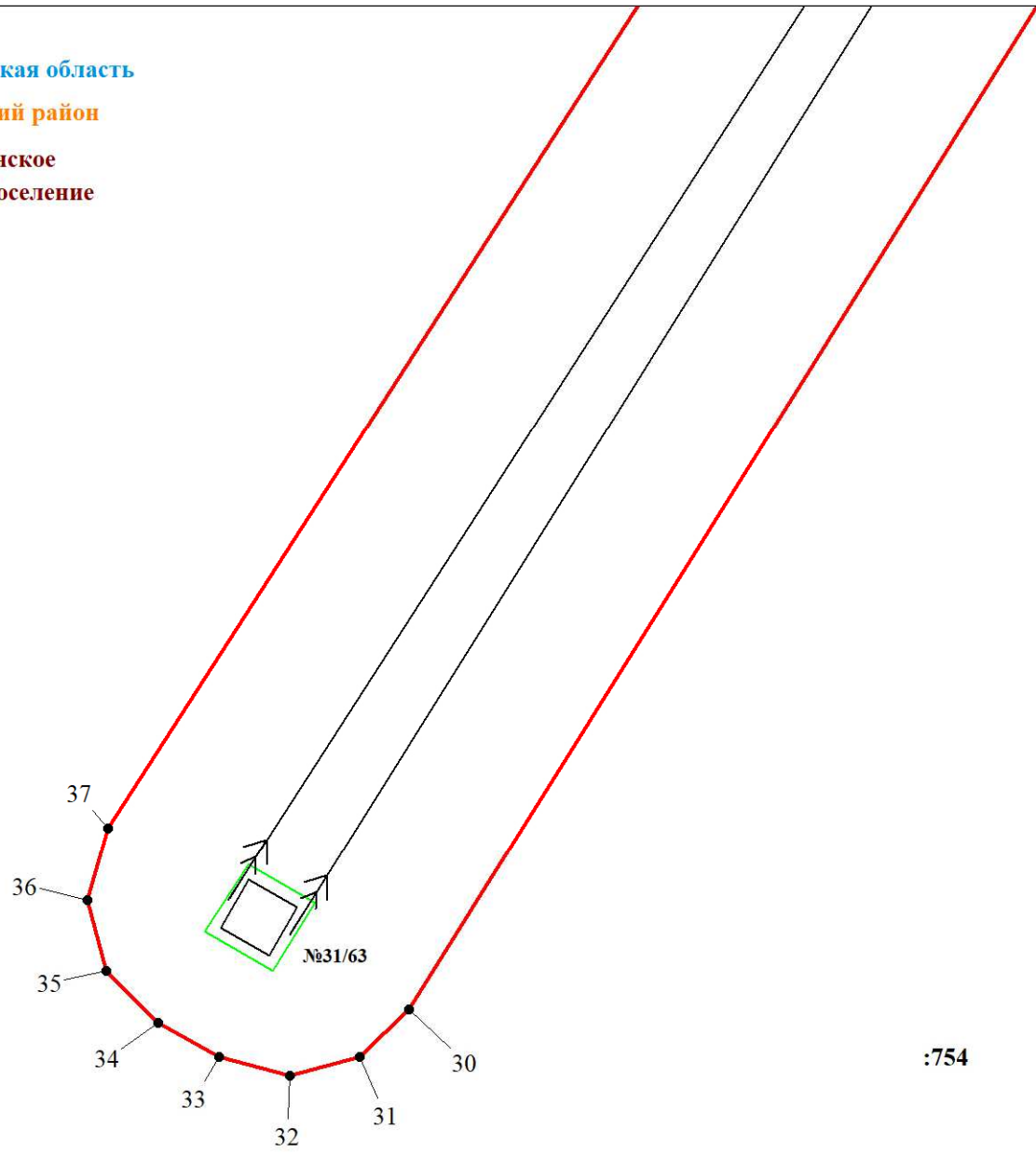
Подпись \_\_\_\_\_ Шелякина А. А.



Дата 11 ноября 2023 г.



Ленинградская область  
Гатчинский район  
Сусанинское  
сельское поселение




47:23:0320001



Масштаб 1:1000


Используемые условные знаки и обозначения:



Обозначение характерной точки границы публичного сервитута



Номер земельного участка, учтенного в ЕГРН




Линия ВЛ 110 кВ Антропшинская-2/4



Граница публичного сервитута



Граница кадастрового квартала



Граница земельного участка, учтенного в ЕГРН



Номер кадастрового квартала

Подпись

Шелякина А.А.



Дата 11 ноября 2023 г.