

ГРАФИЧЕСКОЕ ОПИСАНИЕ
местоположения границ населенных пунктов, территориальных зон, особо охраняемых
природных территорий, зон с особыми условиями использования территории
Публичный сервитут под объект электросетевого хозяйства "ВЛ 110 кВ ОЛ Янинская - 10"
(наименование объекта, местоположение границ которого описано (далее - объект))

Раздел 1

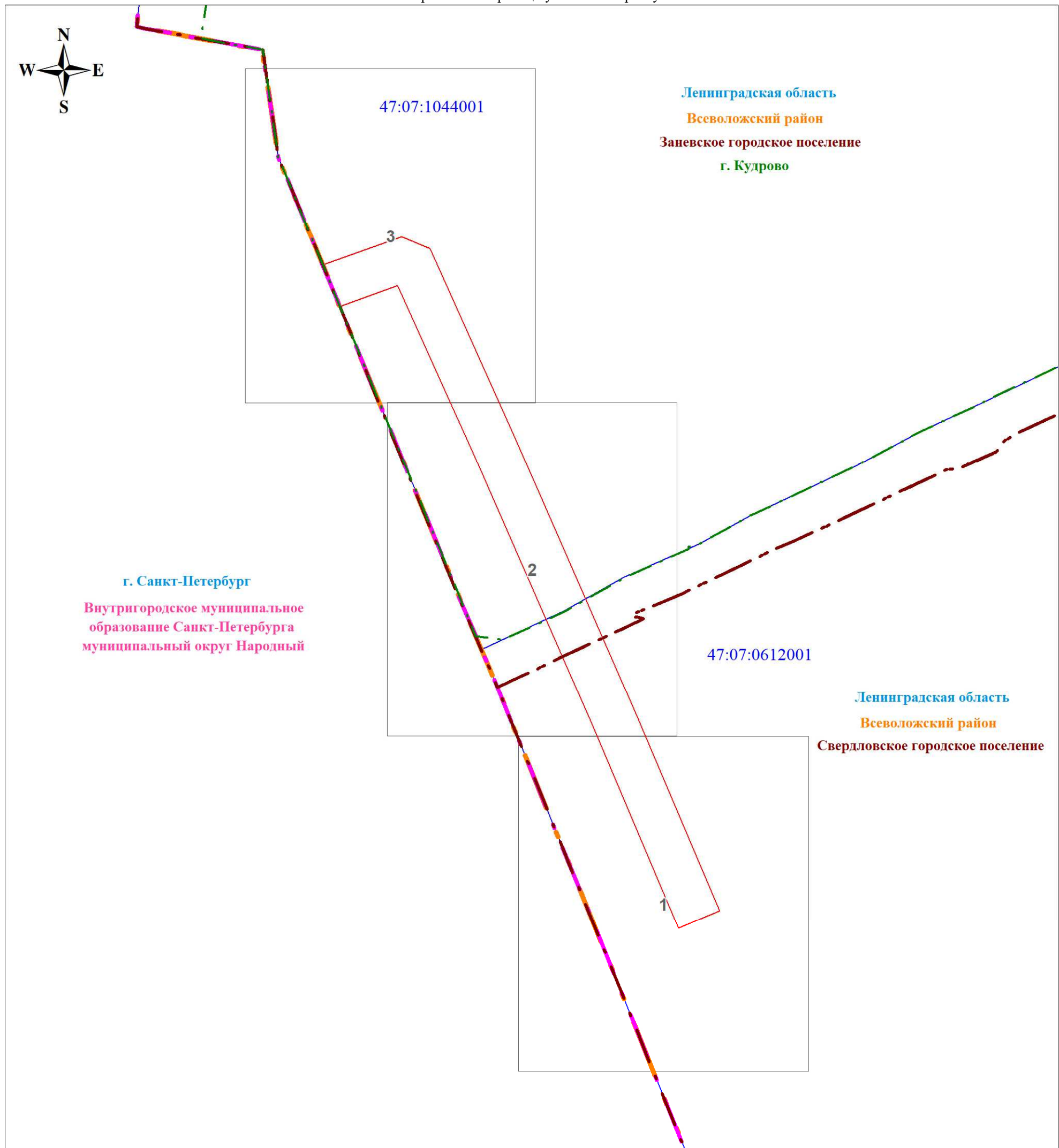
Сведения об объекте		
N п/п	Характеристики объекта	Описание характеристик
1	2	3
1	Местоположение объекта	Ленинградская область, Всеволожский р-н, Кудрово г.
2	Площадь объекта ± величина погрешности определения площади ($P \pm \Delta P$), м ²	28707 ± 59
3	Иные характеристики объекта	1. Публичный сервитут под объект электросетевого хозяйства. Цель установления: в соответствии с п. 1 ст. 39.37 Земельного Кодекса Российской Федерации публичный сервитут устанавливается для размещения и для безопасной эксплуатации объекта электросетевого хозяйства "ВЛ 110 кВ ОЛ Янинская - 10" являющегося объектом регионального значения, необходимым для организации электроснабжения населения и подключения (технологического присоединения) к сетям инженерно-технического обеспечения. Срок публичного сервитута: 49 лет. Наименование объекта публичного сервитута: ВЛ 110 кВ ОЛ Янинская - 10 Кадастровый район: 47:07

Раздел 2

Сведения о местоположении границ объекта					
1. Система координат МСК-47, зона 2					
2. Сведения о характерных точках границ объекта					
Обозначение характерных точек границ	Координаты, м		Метод определения координат характерной точки	Средняя квадратическая погрешность положения характерной точки (M _t), м	Описание обозначения точки на местности (при наличии)
	X	Y			
1	2	3	4	5	6
1	430341.22	2225195.02	Аналитический метод	0.1	-
2	430325.64	2225158.18	Аналитический метод	0.1	-
3	430505.20	2225082.25	Аналитический метод	0.1	-
4	430751.70	2224974.52	Аналитический метод	0.1	-
5	430901.81	2224906.97	Аналитический метод	0.1	-
6	430883.33	2224855.11	Аналитический метод	0.1	-
7	430920.39	2224839.92	Аналитический метод	0.1	-
8	430945.69	2224910.92	Аналитический метод	0.1	-
9	430935.05	2224935.87	Аналитический метод	0.1	-
10	430767.81	2225011.13	Аналитический метод	0.1	-
11	430521.11	2225118.95	Аналитический метод	0.1	-
1	430341.22	2225195.02	Аналитический метод	0.1	-

План границ объекта

Обзорная схема границ публичного сервитута










г. Санкт-Петербург
Внутригородское муниципальное образование Санкт-Петербурга
муниципальный округ Народный

Ленинградская область
Всеволожский район
Заневское городское поселение
г. Кудрово

Ленинградская область
Всеволожский район
Свердловское городское поселение

Масштаб 1:3624

Используемые условные знаки и обозначения:

- | | | |
|---|--|--|
|  Граница публичного сервитута |  Граница внутригородского муниципального образования Санкт-Петербурга |  Граница населенного пункта |
|  Граница кадастрового квартала |  Граница муниципального района | |
|  Номер кадастрового квартала |  Граница муниципального образования | |

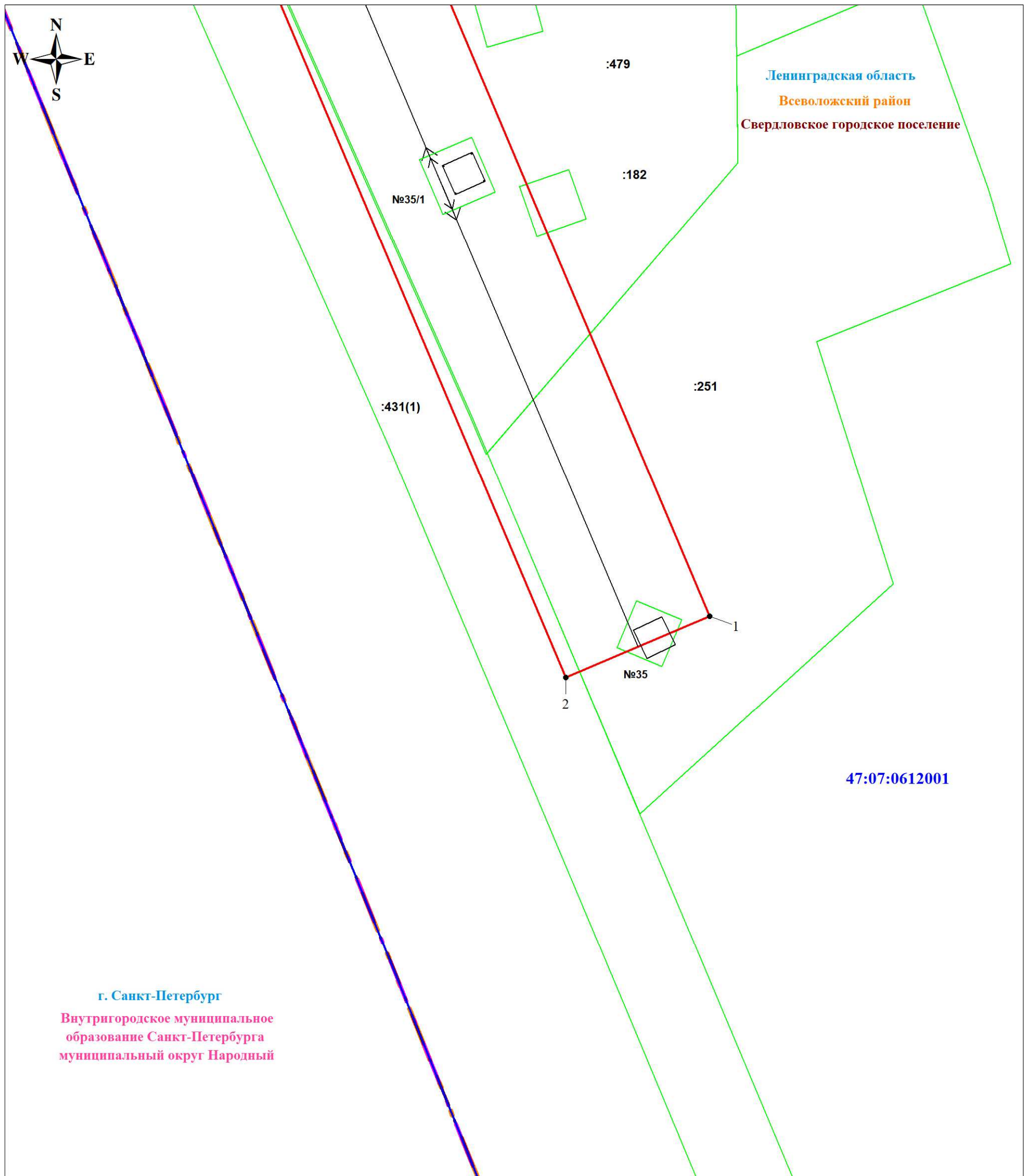
Подпись  Шелякина А.А.



Дата 18 ноября 2023 г.

План границ объекта

Выносной лист № 1



г. Санкт-Петербург
Внутригородское муниципальное
образование Санкт-Петербурга
муниципальный округ Народный

Ленинградская область
Всеволожский район
Свердловское городское поселение

47:07:0612001

Масштаб 1:1000

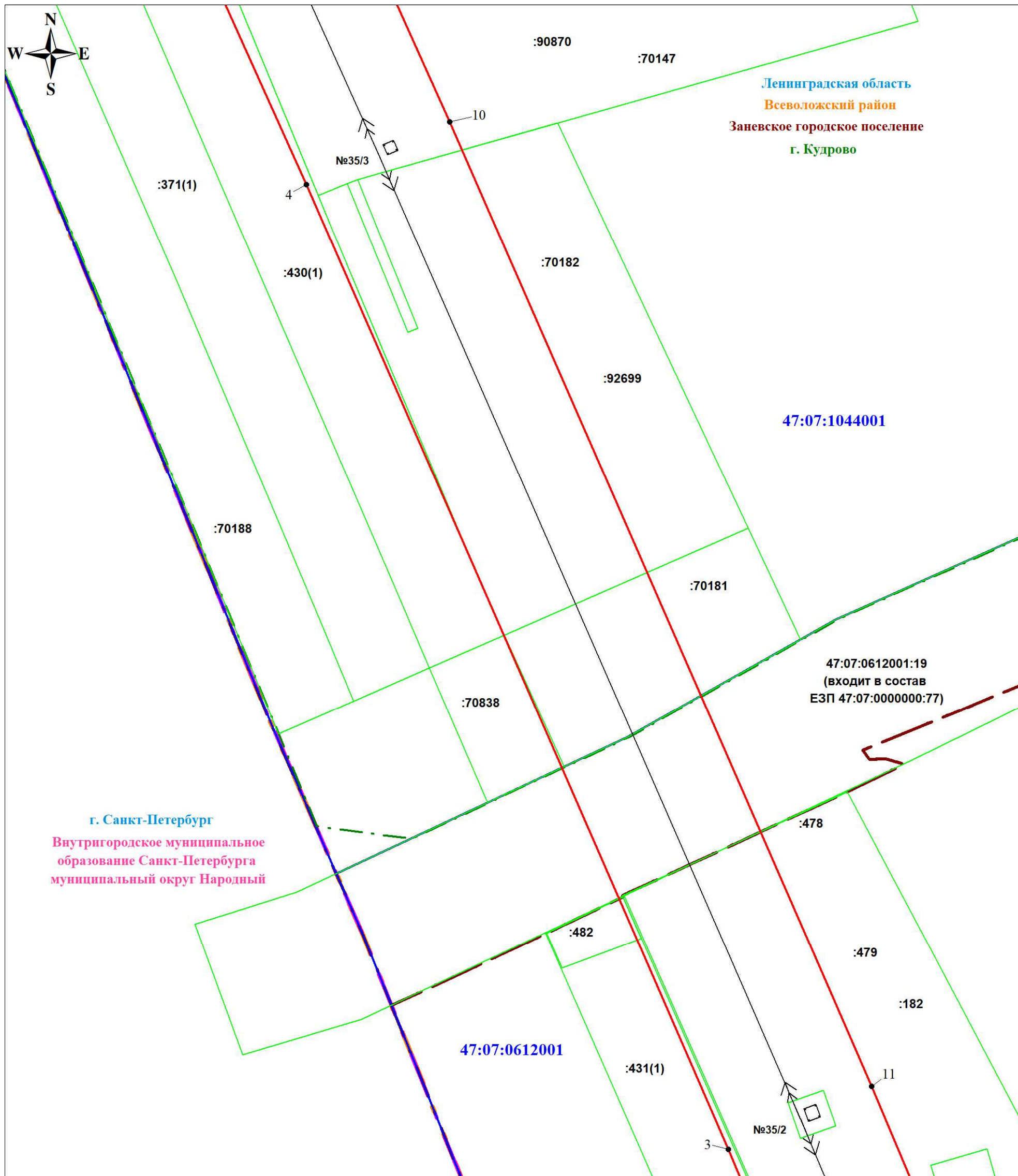
Используемые условные знаки и обозначения:

	Обозначение характерной точки границы публичного сервитута		Номер земельного участка, учтенного в ЕГРН		Граница внутригородского муниципального образования Санкт-Петербурга
	Граница публичного сервитута		Граница кадастрового квартала		Линия ВЛ 110 кВ ОЛ Янинская-10
	Граница земельного участка, учтенного в ЕГРН				Граница муниципального района
					Граница муниципального образования

Подпись Шелякина А. А.



Дата 18 ноября 2023 г.



Масштаб 1:1000

Используемые условные знаки и обозначения:

	Обозначение характерной точки границы публичного сервитута		:1500	Номер земельного участка, учтенного в ЕГРН		Линия ВЛ 110 кВ ОЛ Янинская-10
	Граница публичного сервитута			Граница кадастрового квартала		Граница муниципального района
	Граница земельного участка, учтенного в ЕГРН		47:07:1044001	Номер кадастрового квартала		Граница муниципального образования
				Граница внутригородского муниципального образования Санкт-Петербурга		Граница населенного пункта

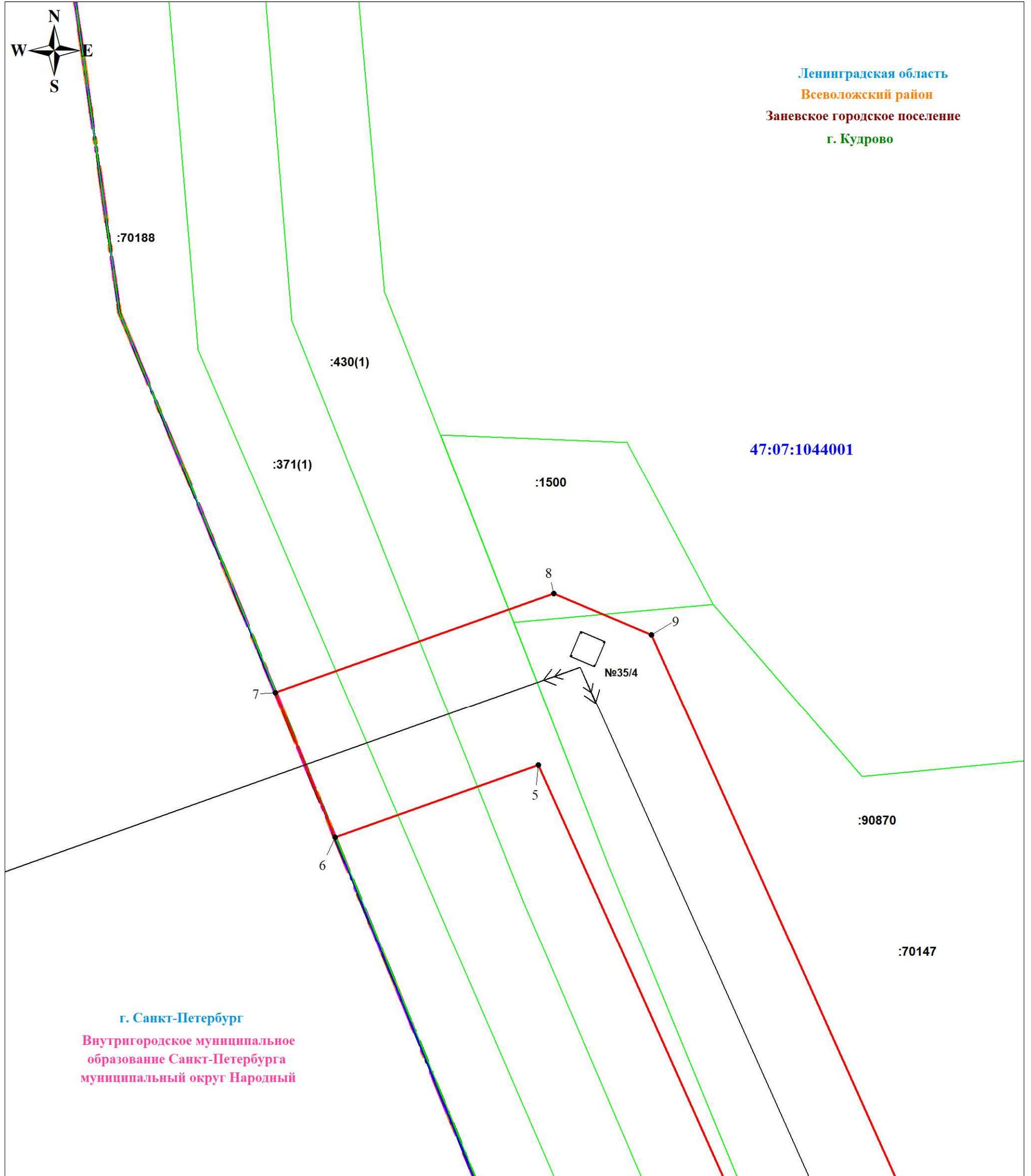
Подпись

 Шелякина А. А.



Дата 18 ноября 2023 г.

Ленинградская область
Всеволожский район
Заневское городское поселение
г. Кудрово



г. Санкт-Петербург
Внутригородское муниципальное
образование Санкт-Петербурга
муниципальный округ Народный

Масштаб 1:1000

Используемые условные знаки и обозначения:

	Обозначение характерной точки границы публичного сервитута		Номер земельного участка, учтенного в ЕГРН		Линия ВЛ 110 кВ ОЛ Янинская-10
	Граница публичного сервитута		Граница кадастрового квартала		Граница муниципального района
	Граница земельного участка, учтенного в ЕГРН		47:07:1044001 Номер кадастрового квартала		Граница муниципального образования
			Граница внутригородского муниципального образования Санкт-Петербурга		Граница населенного пункта

Подпись _____ Шелякина А. А.



Дата 18 ноября 2023 г.