

ГРАФИЧЕСКОЕ ОПИСАНИЕ
местоположения границ населенных пунктов, территориальных зон, особо охраняемых
природных территорий, зон с особыми условиями использования территории
Публичный сервитут под объект электросетевого хозяйства "ВЛ 110 кВ Северная - 1/2"
(наименование объекта, местоположение границ которого описано (далее - объект))

Раздел 1

Сведения об объекте		
N п/п	Характеристики объекта	Описание характеристик
1	2	3
1	Местоположение объекта	Ленинградская область, Всеволожский м.р-н, Заневское г.п.
2	Площадь объекта ± величина погрешности определения площади ($P \pm \Delta P$), м ²	187414 ± 152
3	Иные характеристики объекта	1. Публичный сервитут под объект электросетевого хозяйства. Цель установления: в соответствии с п. 1 ст. 39.37 Земельного Кодекса Российской Федерации публичный сервитут устанавливается для размещения и для безопасной эксплуатации объекта электросетевого хозяйства "ВЛ 110 кВ Северная - 1/2" являющегося объектом регионального значения, необходимым для организации электроснабжения населения и подключения (технологического присоединения) к сетям инженерно-технического обеспечения. Срок публичного сервитута: 49 лет. Наименование объекта публичного сервитута: ВЛ 110 кВ Северная - 1/2 Кадастровый район: 47:07

Раздел 2

Сведения о местоположении границ объекта					
1. Система координат МСК-47, зона 2					
2. Сведения о характерных точках границ объекта					
Обозначение характерных точек границ	Координаты, м		Метод определения координат характерной точки	Средняя квадратическая погрешность положения характерной точки (Mt), м	Описание обозначения точки на местности (при наличии)
	X	Y			
1	2	3	4	5	6
1	433729.23	2228727.78	Аналитический метод	0.1	-
2	433700.40	2228688.86	Аналитический метод	0.1	-
3	433721.37	2228675.07	Аналитический метод	0.1	-
4	433775.69	2228636.02	Аналитический метод	0.1	-
5	433929.13	2228521.85	Аналитический метод	0.1	-
6	434075.82	2228412.61	Аналитический метод	0.1	-
7	434213.67	2228308.98	Аналитический метод	0.1	-
8	434270.49	2228122.40	Аналитический метод	0.1	-
9	434331.42	2227919.24	Аналитический метод	0.1	-
10	434395.96	2227703.58	Аналитический метод	0.1	-
11	434458.77	2227495.10	Аналитический метод	0.1	-
12	434519.75	2227292.72	Аналитический метод	0.1	-
13	434586.46	2227065.87	Аналитический метод	0.1	-
14	434647.91	2226864.31	Аналитический метод	0.1	-

Сведения о местоположении границ объекта

1. Система координат МСК-47, зона 2

2. Сведения о характерных точках границ объекта

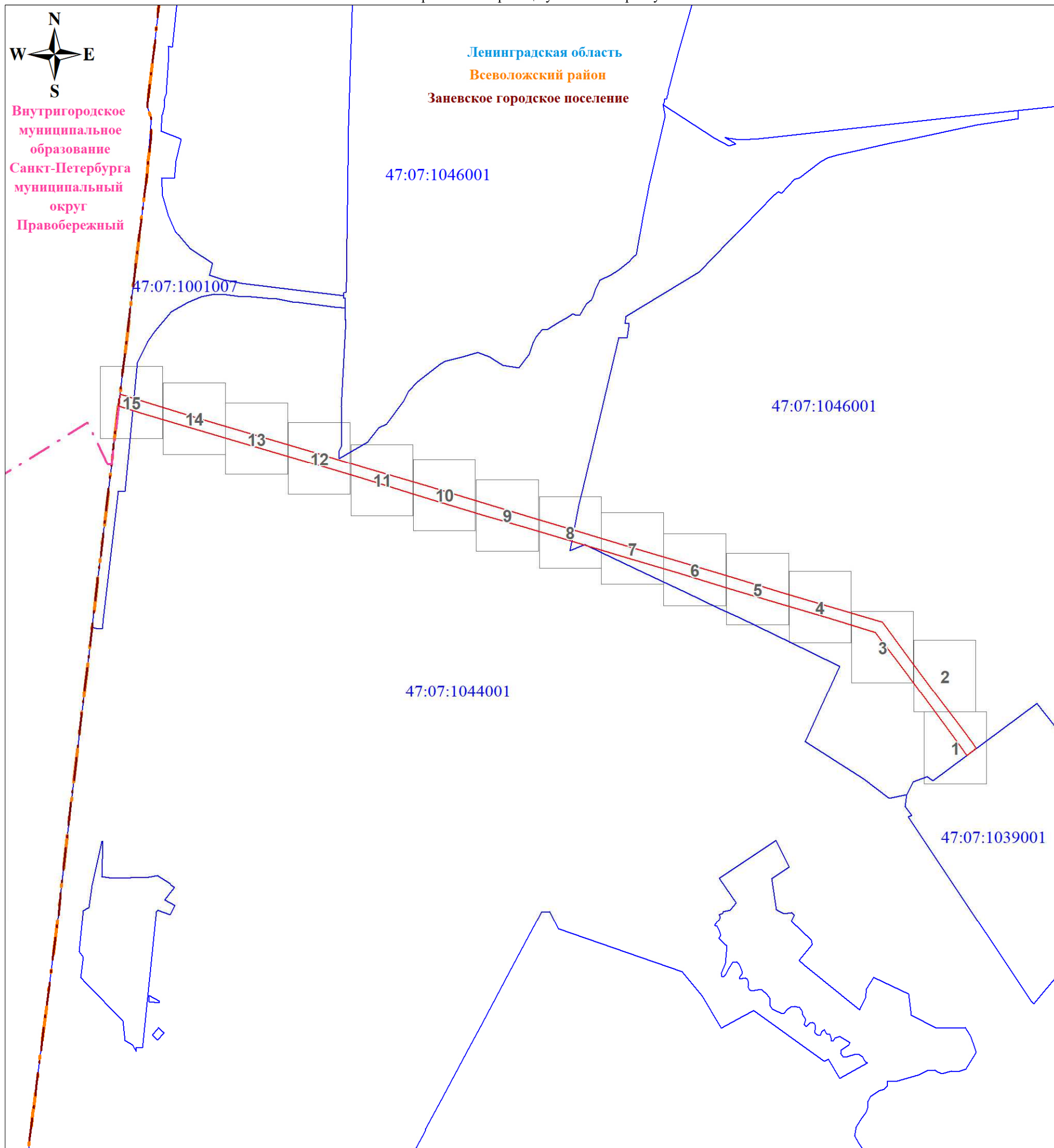
Обозначение характерных точек границ	Координаты, м		Метод определения координат характерной точки	Средняя квадратическая погрешность положения характерной точки (Mt), м	Описание обозначения точки на местности (при наличии)
	X	Y			
15	434703.19	2226673.03	Аналитический метод	0.1	-
16	434775.59	2226432.90	Аналитический метод	0.1	-
17	434853.83	2226178.95	Аналитический метод	0.1	-
18	434925.18	2225942.26	Аналитический метод	0.1	-
19	435060.41	2225485.32	Аналитический метод	0.1	-
20	435129.12	2225255.26	Аналитический метод	0.1	-
21	435156.53	2225166.46	Аналитический метод	0.1	-
22	435206.28	2225172.56	Аналитический метод	0.1	-
23	435176.01	2225269.49	Аналитический метод	0.1	-
24	435105.43	2225498.80	Аналитический метод	0.1	-
25	434970.21	2225955.75	Аналитический метод	0.1	-
26	434898.32	2226193.75	Аналитический метод	0.1	-
27	434823.45	2226447.19	Аналитический метод	0.1	-
28	434750.89	2226687.87	Аналитический метод	0.1	-
29	434692.87	2226877.98	Аналитический метод	0.1	-
30	434631.35	2227079.76	Аналитический метод	0.1	-
31	434564.81	2227306.09	Аналитический метод	0.1	-
32	434503.72	2227508.82	Аналитический метод	0.1	-
33	434440.97	2227717.12	Аналитический метод	0.1	-
34	434376.45	2227932.72	Аналитический метод	0.1	-
35	434315.51	2228135.92	Аналитический метод	0.1	-
36	434255.34	2228338.59	Аналитический метод	0.1	-
37	434103.89	2228450.30	Аналитический метод	0.1	-
38	433957.20	2228559.54	Аналитический метод	0.1	-
39	433803.73	2228673.74	Аналитический метод	0.1	-
40	433749.53	2228715.19	Аналитический метод	0.1	-
1	433729.23	2228727.78	Аналитический метод	0.1	-

3. Сведения о характерных точках части (частей) границы объекта

Обозначение характерных точек части границы	Координаты, м		Метод определения координат характерной точки	Средняя квадратическая погрешность положения характерной точки (Mt), м	Описание обозначения точки на местности (при наличии)
	X	Y			
1	2	3	4	5	6
-	-	-	-	-	-







План границ объекта

Обзорная схема границ публичного сервитута



Масштаб 1:16839

Используемые условные знаки и обозначения:

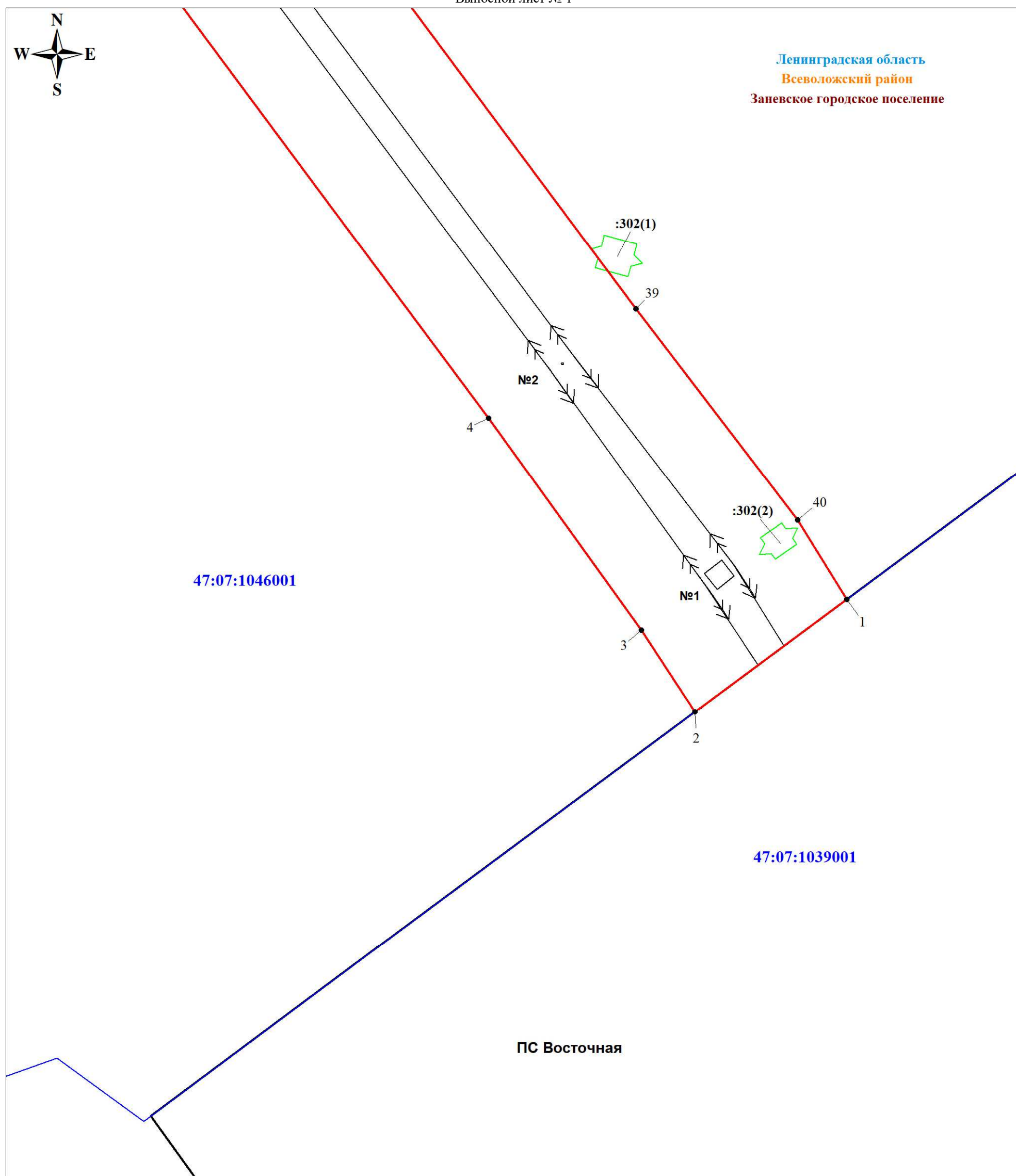
- | | |
|---|--|
|  Граница публичного сервитута |  Граница внутригородского муниципального образования Санкт-Петербурга |
|  Граница кадастрового квартала |  Граница муниципального района |
|  Номер кадастрового квартала |  Граница муниципального образования |

Подпись _____ Шелякина А. А.




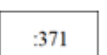






Дата 16 ноября 2023 г.

Ленинградская область
Всеволожский район
Заневское городское поселение



Масштаб 1:1000

Используемые условные знаки и обозначения:

- | | | |
|--|---|---|
|  Обозначение характерной точки границы публичного сервитута |  Номер земельного участка, учтенного в ЕГРН |  Граница территории подстанции |
|  Граница публичного сервитута |  Граница кадастрового квартала |  Линия ВЛ 110 кВ Северная-1/2 |
|  Граница земельного участка, учтенного в ЕГРН |  47:07:1044001
Номер кадастрового квартала | |

Подпись  Шелякина А. А.

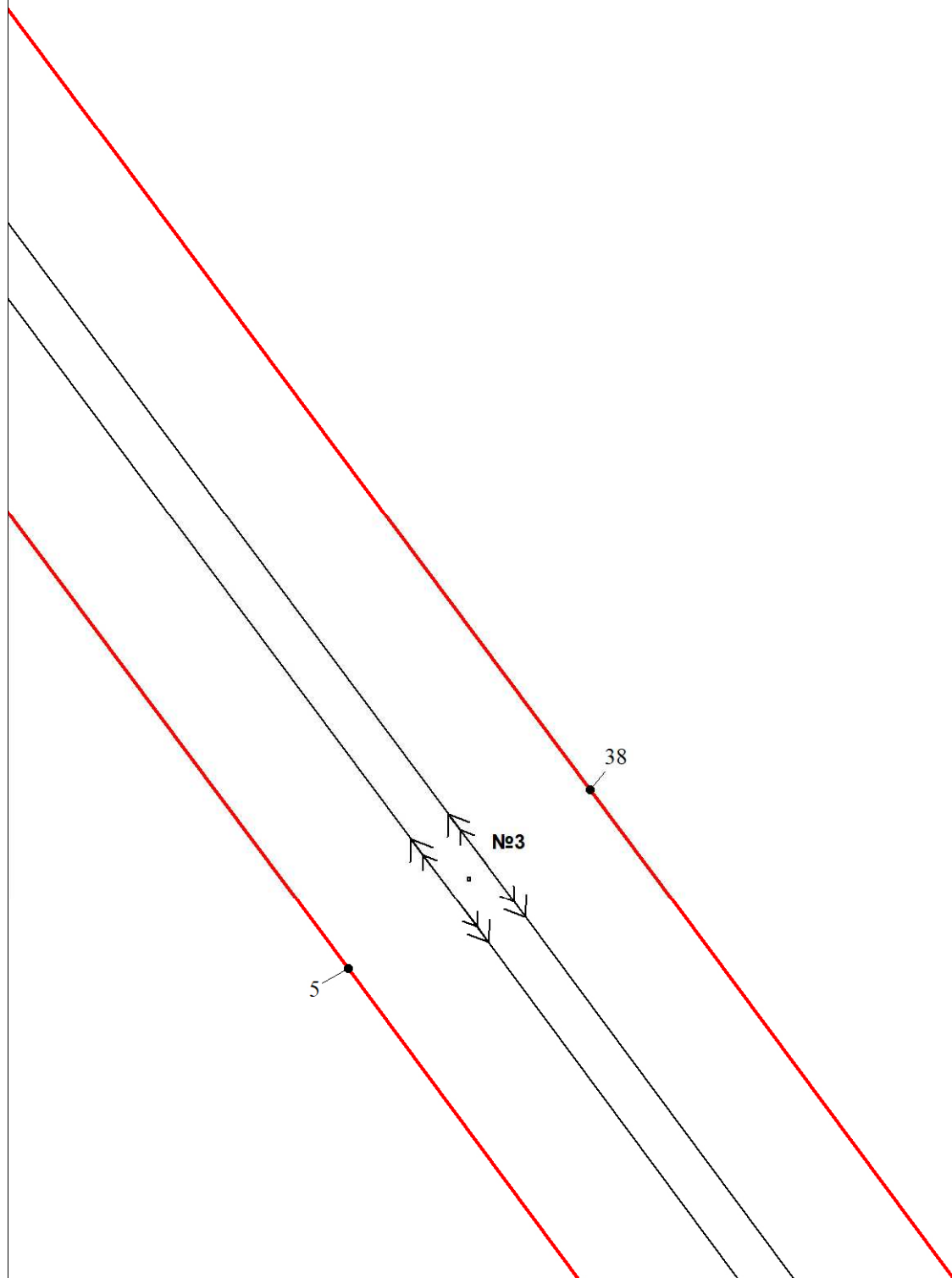


Дата 16 ноября 2023 г.





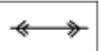




Ленинградская область
Всеволожский район
Заневское городское поселение

47:07:1046001



Масштаб 1:1000

Используемые условные знаки и обозначения:

- | | | | | | |
|---|--|---|--|---|------------------------------|
|  • 1 | Обозначение характерной точки границы публичного сервитута |  :371 | Номер земельного участка, учтенного в ЕГРН |  | Линия ВЛ 110 кВ Северная-1/2 |
|  | Граница публичного сервитута |  | Граница кадастрового квартала | | |
|  | Граница земельного участка, учтенного в ЕГРН |  | 47:07:1044001 | Номер кадастрового квартала | |

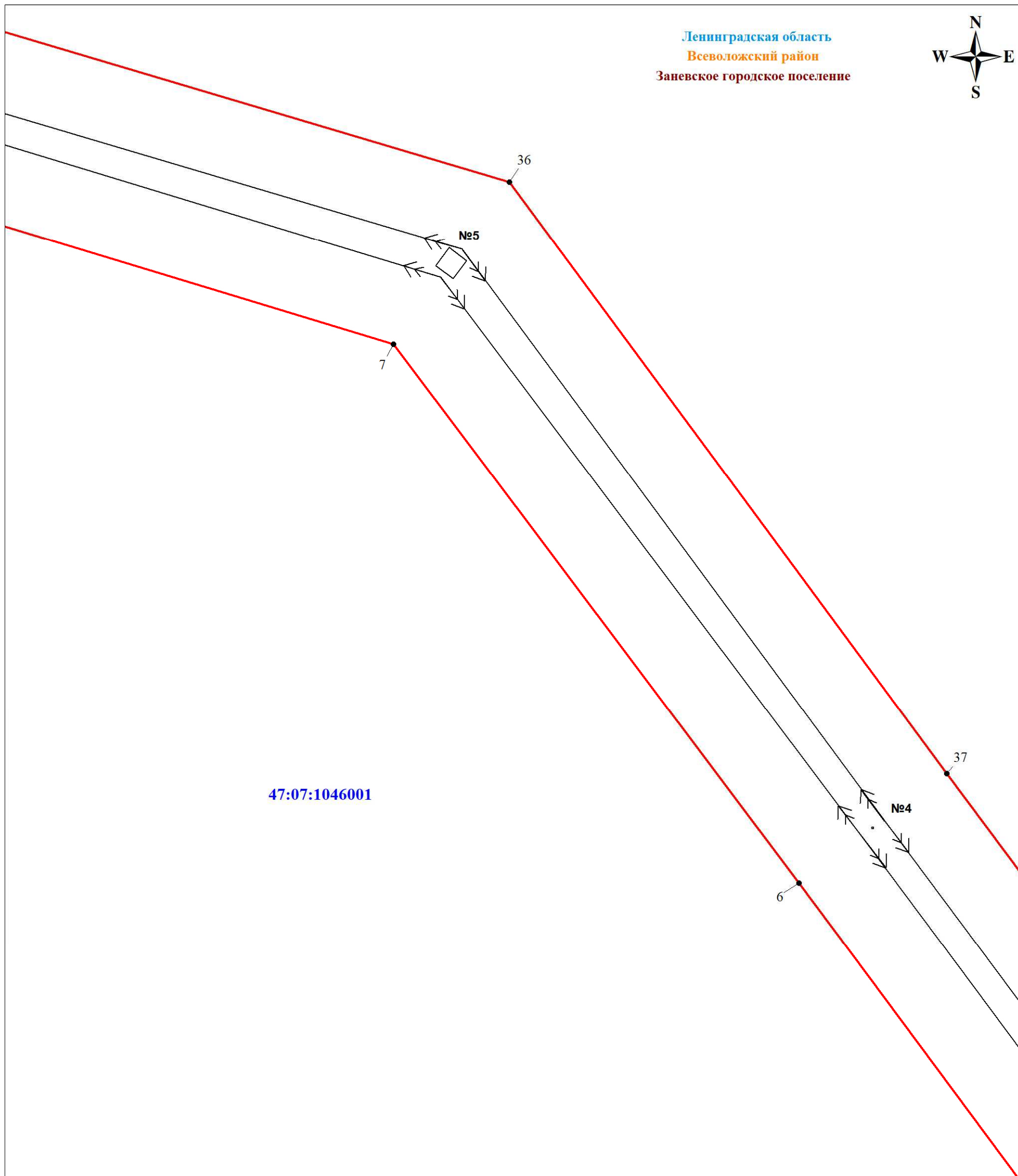
Подпись _____



Шелякина А.А.

Дата 16 ноября 2023 г.



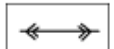




Ленинградская область
Всеволожский район
Заневское городское поселение



47:07:1046001

Масштаб 1:1000


Используемые условные знаки и обозначения:

- | | | | | | |
|---|--|--|--|---|------------------------------|
|  | Обозначение характерной точки границы публичного сервитута |  | Номер земельного участка, учтенного в ЕГРН |  | Линия ВЛ 110 кВ Северная-1/2 |
|  | Граница публичного сервитута |  | Граница кадастрового квартала | | |
|  | Граница земельного участка, учтенного в ЕГРН |  | Номер кадастрового квартала | | |

Подпись

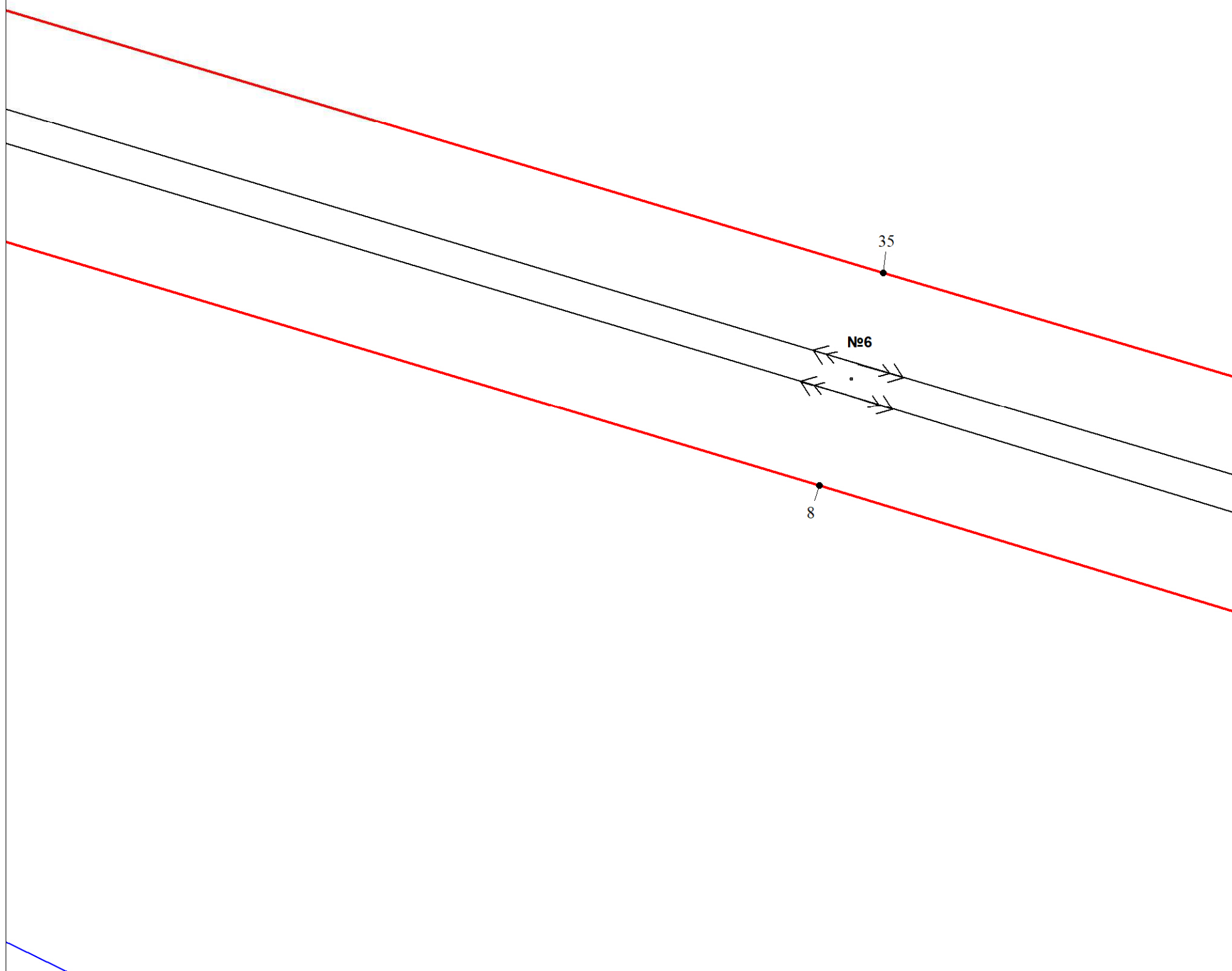

Шелякина А. А.


Дата 16 ноября 2023 г.










Ленинградская область
Всеволожский район
Заневское городское поселение

47:07:1046001



Масштаб 1:1000

Используемые условные знаки и обозначения:

- | | | | | | |
|---|--|--|--|---|------------------------------|
|  1 | Обозначение характерной точки границы публичного сервитута |  371 | Номер земельного участка, учтенного в ЕГРН |  | Линия ВЛ 110 кВ Северная-1/2 |
|  | Граница публичного сервитута |  | Граница кадастрового квартала | | |
|  | Граница земельного участка, учтенного в ЕГРН |  47:07:1044001 | Номер кадастрового квартала | | |

Подпись  Шелякина А. А.

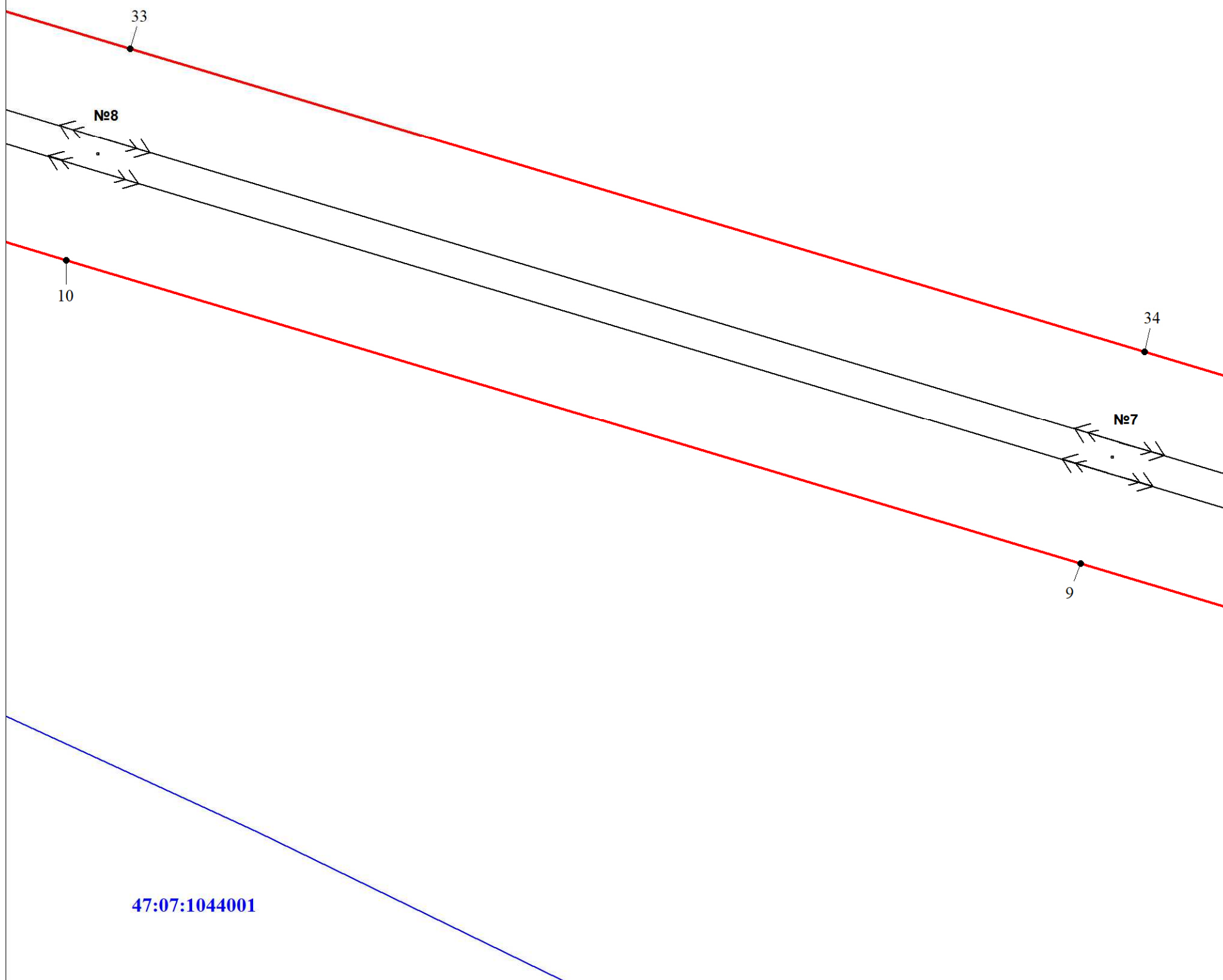


Дата 16 ноября 2023 г.




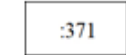
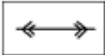




Ленинградская область
Всеволожский район
Заневское городское поселение

47:07:1046001



Масштаб 1:1000

Используемые условные знаки и обозначения:

- | | | | | | |
|---|--|--|--|---|------------------------------|
|  1 | Обозначение характерной точки границы публичного сервитута |  371 | Номер земельного участка, учтенного в ЕГРН |  | Линия ВЛ 110 кВ Северная-1/2 |
|  | Граница публичного сервитута |  | Граница кадастрового квартала | | |
|  | Граница земельного участка, учтенного в ЕГРН |  47:07:1044001 | Номер кадастрового квартала | | |

Подпись

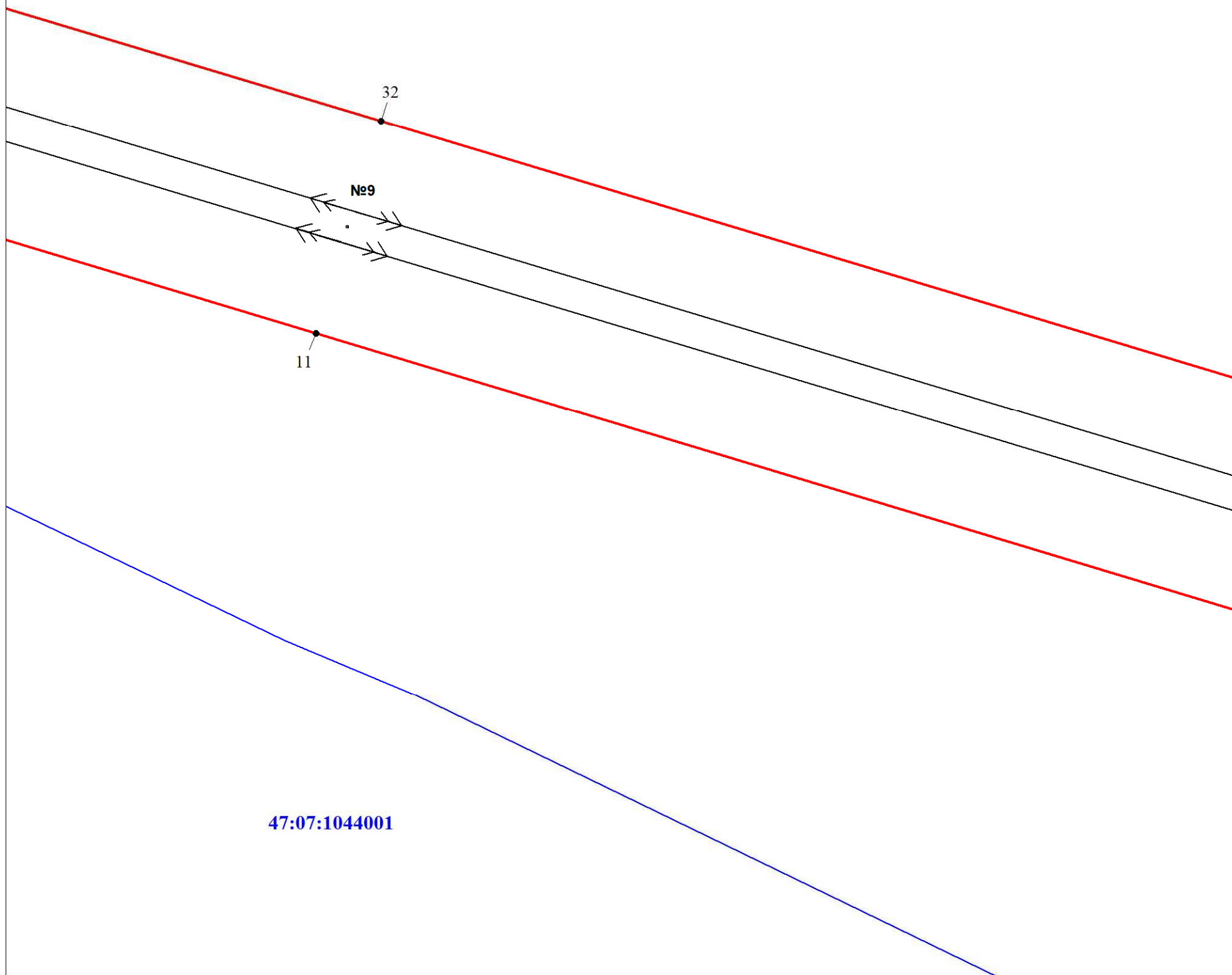

Шелякина А. А.


Дата 16 ноября 2023 г.



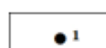
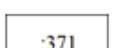





Ленинградская область
Всеволожский район
Заневское городское поселение

47:07:1046001



Масштаб 1:1000

Используемые условные знаки и обозначения:

- | | | | | | |
|---|--|--|--|---|------------------------------|
|  • 1 | Обозначение характерной точки границы публичного сервитута |  371 | Номер земельного участка, учтенного в ЕГРН |  | Линия ВЛ 110 кВ Северная-1/2 |
|  | Граница публичного сервитута |  | Граница кадастрового квартала | | |
|  | Граница земельного участка, учтенного в ЕГРН |  | 47:07:1044001 | Номер кадастрового квартала | |

Подпись _____



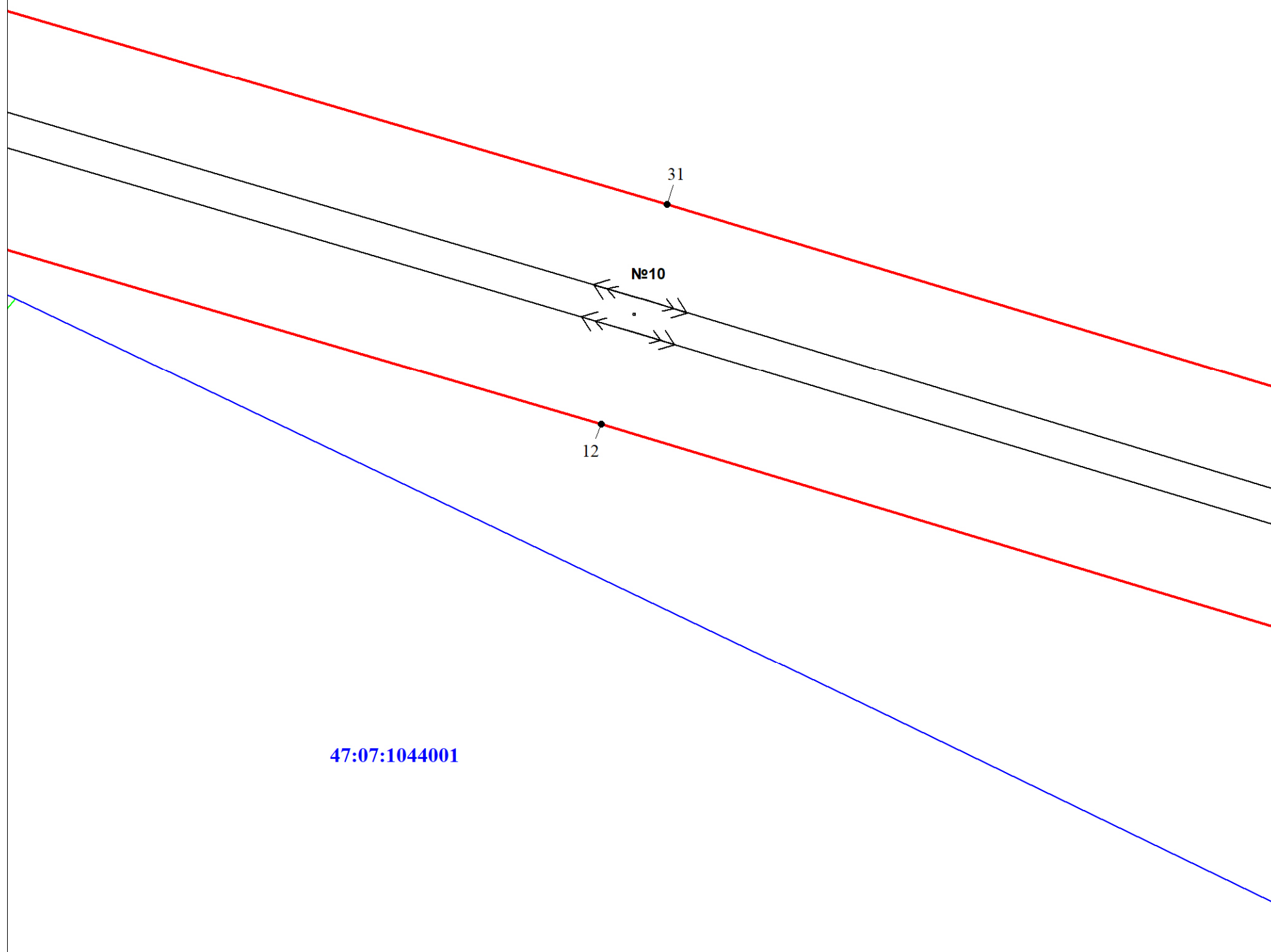
Шелякина А. А.

Дата 16 ноября 2023 г.




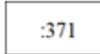





Ленинградская область
Всеволожский район
Заневское городское поселение

47:07:1046001



Масштаб 1:1000

Используемые условные знаки и обозначения:

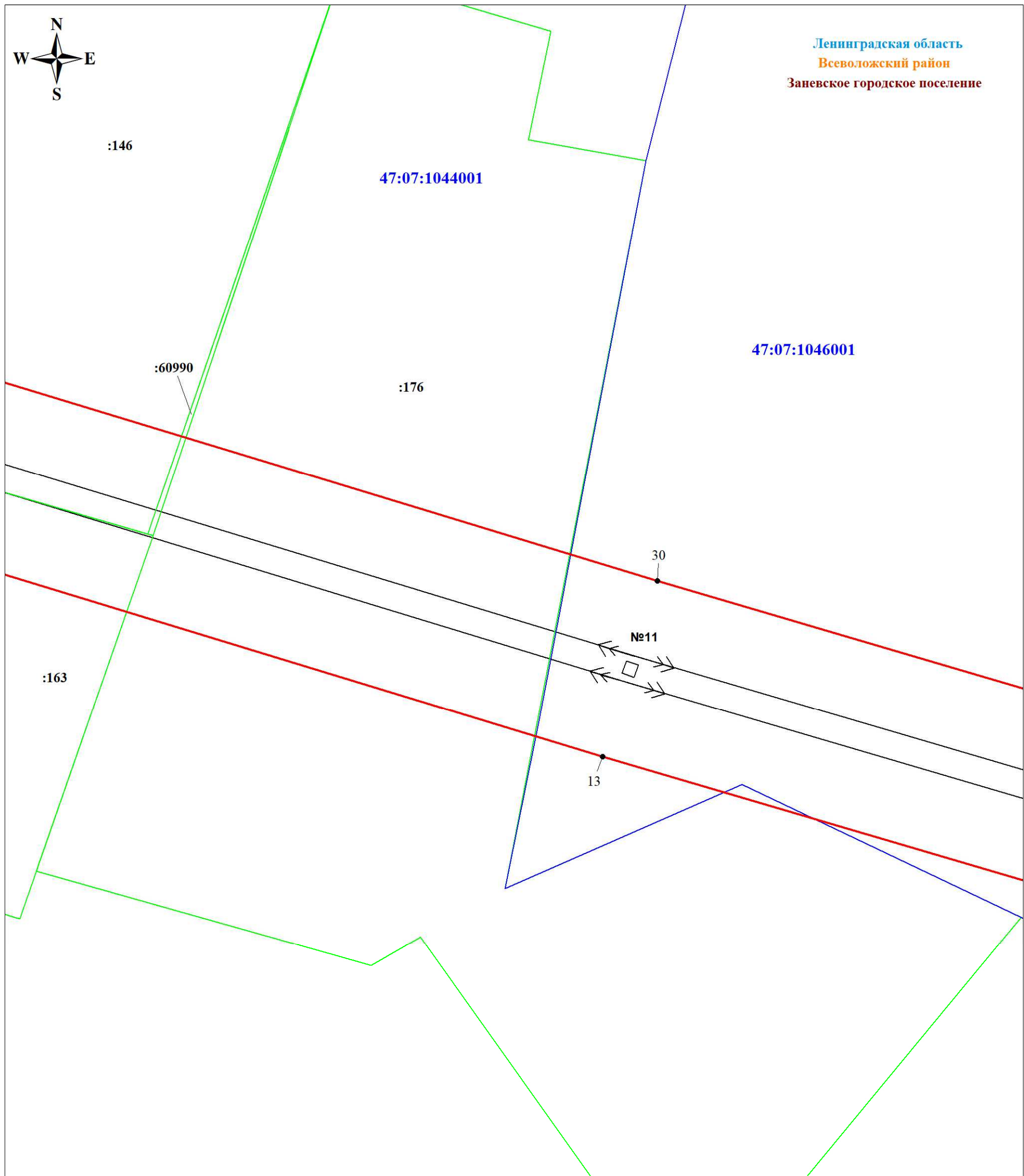
	Обозначение характерной точки границы публичного сервитута		Номер земельного участка, учтенного в ЕГРН		Линия ВЛ 110 кВ Северная-1/2
	Граница публичного сервитута		Граница кадастрового квартала		
	Граница земельного участка, учтенного в ЕГРН		Номер кадастрового квартала		

Подпись


Шелякина А. А.









Дата 16 ноября 2023 г.

Ленинградская область
Всеволожский район
Заневское городское поселение



Масштаб 1:1000

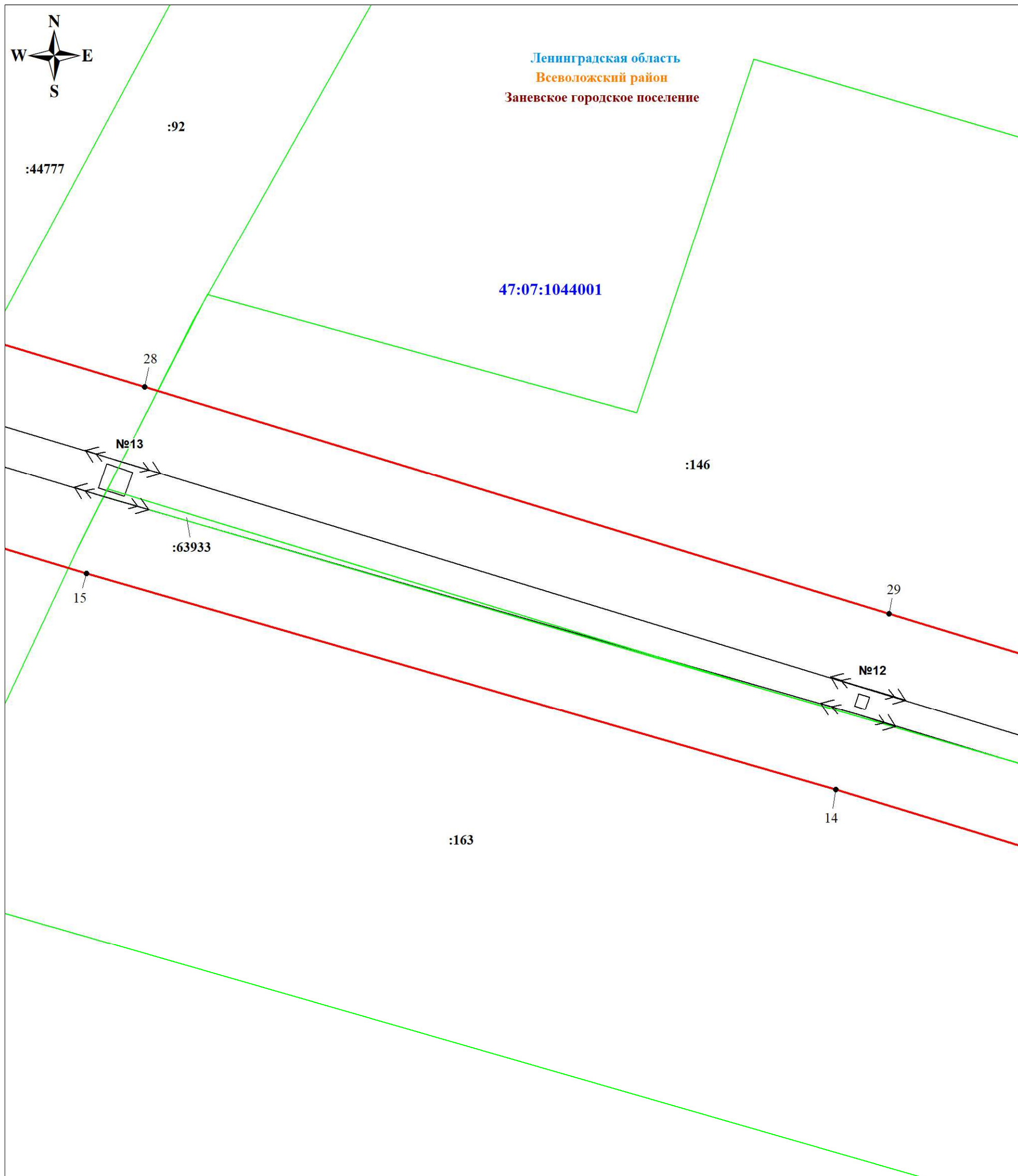
Используемые условные знаки и обозначения:

	Обозначение характерной точки границы публичного сервитута		Номер земельного участка, учтенного в ЕГРН		Линия ВЛ 110 кВ Северная-1/2
	Граница публичного сервитута		Граница кадастрового квартала		
	Граница земельного участка, учтенного в ЕГРН		Номер кадастрового квартала		

Подпись









Шелякина А. А.


Дата 16 ноября 2023 г.



Масштаб 1:1000

Используемые условные знаки и обозначения:

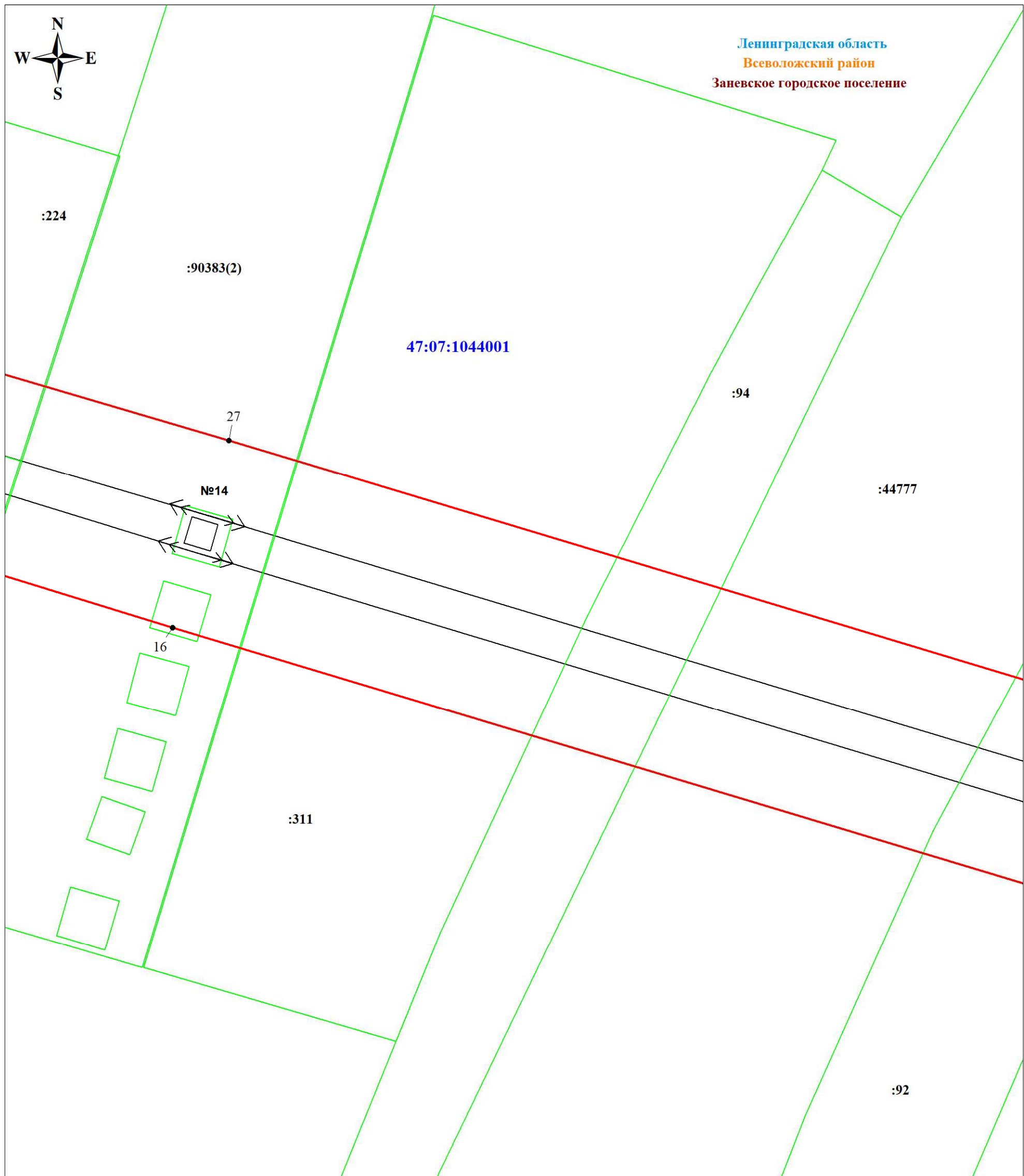
	Обозначение характерной точки границы публичного сервитута		371	Номер земельного участка, учтенного в ЕГРН		Линия ВЛ 110 кВ Северная-1/2
	Граница публичного сервитута			Граница кадастрового квартала		
	Граница земельного участка, учтенного в ЕГРН		47:07:1044001	Номер кадастрового квартала		

Подпись _____





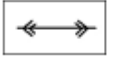




Дата 16 ноября 2023 г.

Ленинградская область
Всеволожский район
Заневское городское поселение



Масштаб 1:1000

Используемые условные знаки и обозначения:

- | | | | | | |
|---|--|---|--|---|------------------------------|
|  • 1 | Обозначение характерной точки границы публичного сервитута |  :371 | Номер земельного участка, учтенного в ЕГРН |  | Линия ВЛ 110 кВ Северная-1/2 |
|  | Граница публичного сервитута |  | Граница кадастрового квартала | | |
|  | Граница земельного участка, учтенного в ЕГРН |  | 47:07:1044001 | Номер кадастрового квартала | |

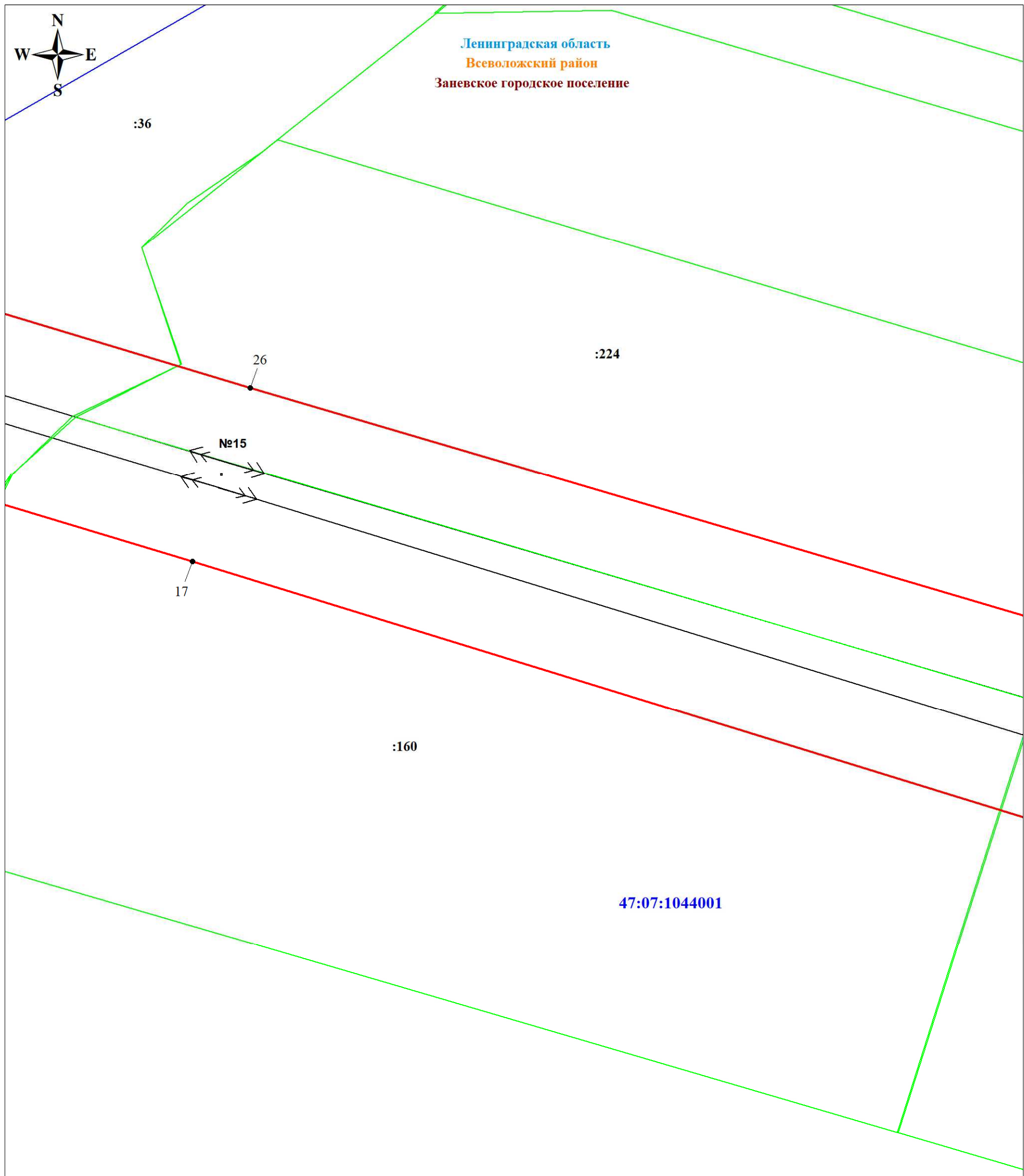
Подпись _____



Шелякина А. А.



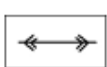




Дата 16 ноября 2023 г.

Ленинградская область
Всеволожский район
Заневское городское поселение



Масштаб 1:1000

Используемые условные знаки и обозначения:

	Обозначение характерной точки границы публичного сервитута		Номер земельного участка, учтенного в ЕГРН		Линия ВЛ 110 кВ Северная-1/2
	Граница публичного сервитута		Граница кадастрового квартала		
	Граница земельного участка, учтенного в ЕГРН		Номер кадастрового квартала		

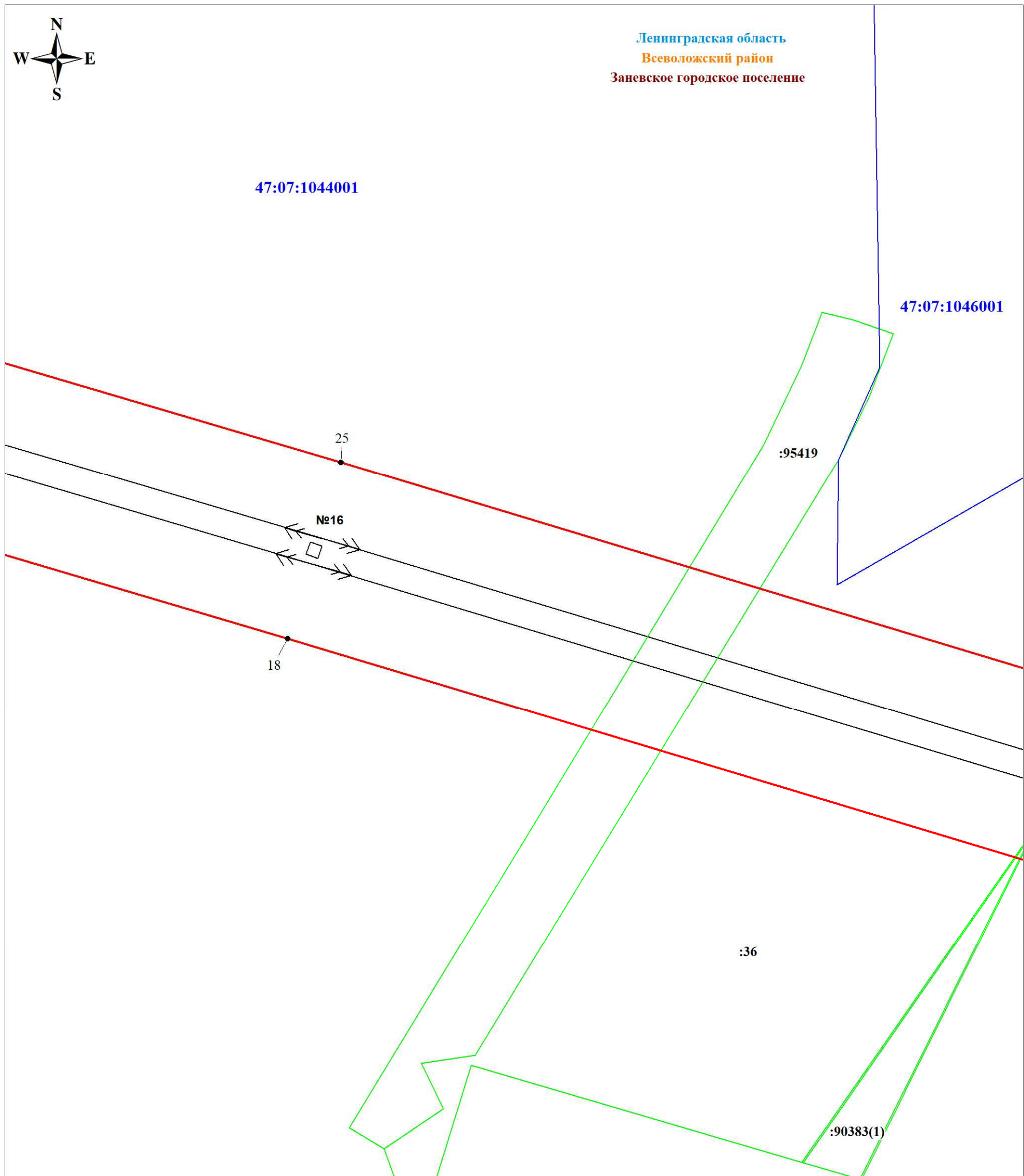
Подпись  Шелякина А. А.



Дата 16 ноября 2023 г.


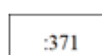
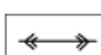






Ленинградская область
Всеволожский район
Заневское городское поселение



Масштаб 1:1000

Используемые условные знаки и обозначения:

- | | | | | | |
|---|--|--|--|---|------------------------------|
|  1 | Обозначение характерной точки границы публичного сервитута |  :371 | Номер земельного участка, учтенного в ЕГРН |  | Линия ВЛ 110 кВ Северная-1/2 |
|  | Граница публичного сервитута |  | Граница кадастрового квартала | | |
|  | Граница земельного участка, учтенного в ЕГРН |  47:07:1044001 | Номер кадастрового квартала | | |

Подпись  Шелякина А. А.

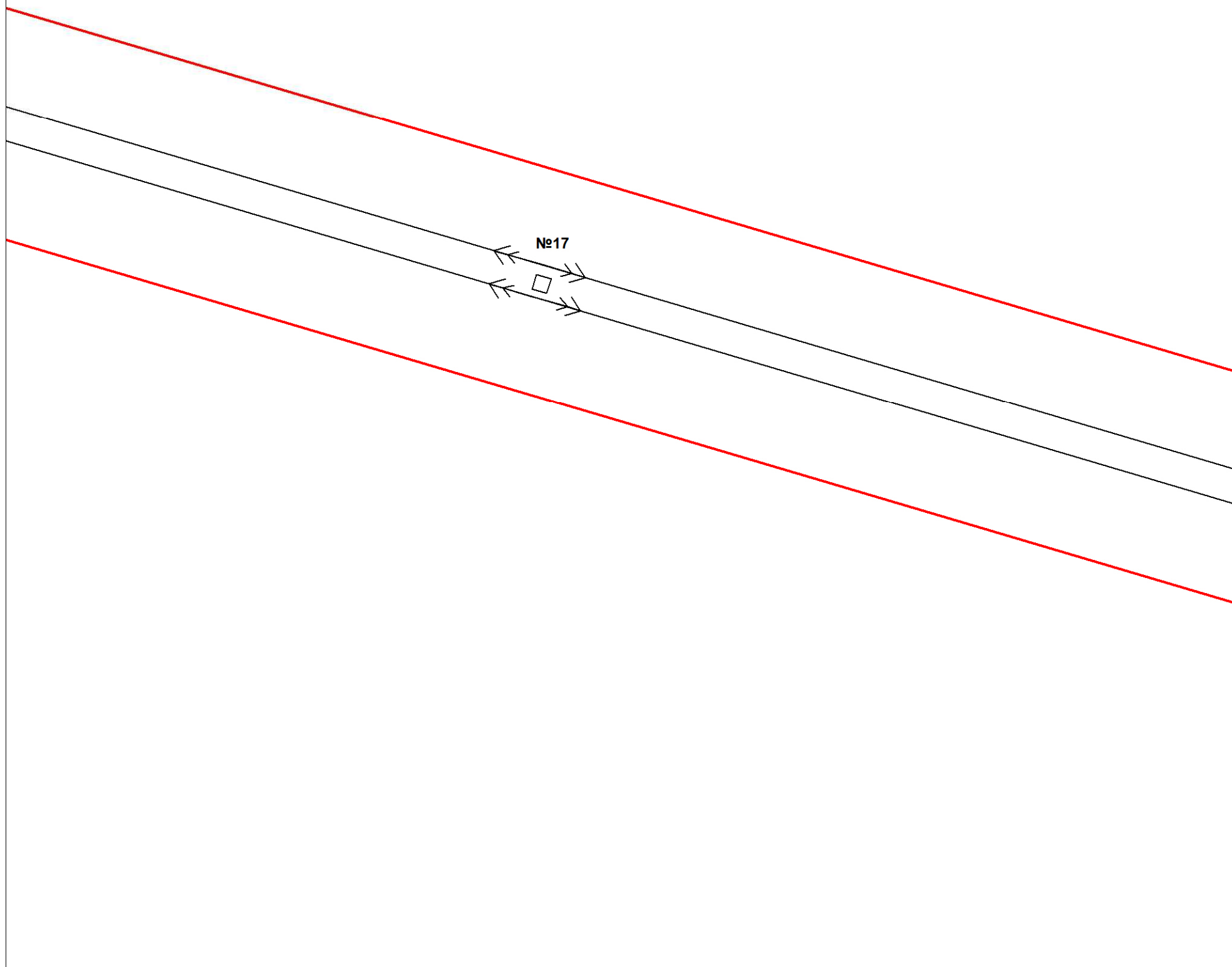


Дата 16 ноября 2023 г.




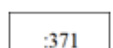




Ленинградская область
Всеволожский район
Заневское городское поселение

47:07:1044001



Масштаб 1:1000

Используемые условные знаки и обозначения:

- | | | | | | |
|---|--|--|--|---|------------------------------|
|  | Обозначение характерной точки границы публичного сервитута |  | Номер земельного участка, учтенного в ЕГРН |  | Линия ВЛ 110 кВ Северная-1/2 |
|  | Граница публичного сервитута |  | Граница кадастрового квартала | | |
|  | Граница земельного участка, учтенного в ЕГРН | | | | |

Подпись _____



Шелякина А. А.

Дата 16 ноября 2023 г.



Ленинградская область
Всеволожский район
Заневское городское поселение

47:07:1044001

:371(2)

:430(2)


24

№18

19

Масштаб 1:1000

Используемые условные знаки и обозначения:



Обозначение характерной точки границы публичного сервитута



Граница публичного сервитута




Граница земельного участка, учтенного в ЕГРН



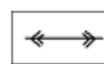
Номер земельного участка, учтенного в ЕГРН



Граница кадастрового квартала



Номер кадастрового квартала



Линия ВЛ 110 кВ Северная-1/2

Подпись

Шелякина А.А.



Дата 16 ноября 2023 г.



Ленинградская область
Всеволожский район
Заневское городское поселение

47:07:1001007:2
(входит в состав
ЕЗП 47:07:0000000:1)

47:07:1044001

22

23

№19

21










20

г. Санкт-Петербург
Внутригородское муниципальное
образование Санкт-Петербурга
муниципальный округ Правобережный

47:07:1001007

Масштаб 1:1000

Используемые условные знаки и обозначения:

	Обозначение характерной точки границы публичного сервитута		Номер земельного участка, учтенного в ЕГРН		Граница внутригородского муниципального образования Санкт-Петербурга
	Граница публичного сервитута		Граница кадастрового квартала		Линия ВЛ 110 кВ Северная-1/2
	Граница земельного участка, учтенного в ЕГРН				Граница муниципального района
					Граница муниципального образования

Подпись



Шелякина А. А.

Дата 16 ноября 2023 г.