

ГРАФИЧЕСКОЕ ОПИСАНИЕ
местоположения границ населенных пунктов, территориальных зон, особо охраняемых
природных территорий, зон с особыми условиями использования территории
Публичный сервитут под объект электросетевого хозяйства "ВЛ 35 кВ Зеленогорская-1"
(наименование объекта, местоположение границ которого описано (далее - объект)

Раздел 1

Сведения об объекте		
N п/п	Характеристики объекта	Описание характеристик
1	2	3
1	Местоположение объекта	Ленинградская область, Выборгский м.р-н, Первомайское с.п.
2	Площадь объекта ± величина погрешности определения площади ($P \pm \Delta P$), м ²	480146 ± 243
3	Иные характеристики объекта	1. Публичный сервитут под объект электросетевого хозяйства. Цель установления: в соответствии с п. 1 ст. 39.37 Земельного Кодекса Российской Федерации публичный сервитут устанавливается для эксплуатации существующего объекта электросетевого хозяйства "ВЛ 35 кВ Зеленогорская-1" являющегося объектом регионального значения, необходимым для организации электроснабжения населения и подключения (технологического присоединения) к сетям инженерно-технического обеспечения. Срок публичного сервитута: 49 лет. Наименование объекта публичного сервитута: ВЛ 35 кВ Зеленогорская-1 Кадастровый район: 47:01

Раздел 2

Сведения о местоположении границ объекта					
1. Система координат МСК-47, зона 1					
2. Сведения о характерных точках границ объекта					
Обозначение характерных точек границ	Координаты, м		Метод определения координат характерной точки	Средняя квадратическая погрешность положения характерной точки (Mt), м	Описание обозначения точки на местности (при наличии)
	X	Y			
1	2	3	4	5	6
1	471154.70	1346686.96	Аналитический метод	0.1	-
2	471156.82	1346650.70	Аналитический метод	0.1	-
3	471212.69	1346664.64	Аналитический метод	0.1	-
4	471394.78	1346720.66	Аналитический метод	0.1	-
5	471581.62	1346777.55	Аналитический метод	0.1	-
6	471761.71	1346831.95	Аналитический метод	0.1	-
7	471942.93	1346887.14	Аналитический метод	0.1	-
8	472120.66	1346941.16	Аналитический метод	0.1	-
9	472311.46	1346998.78	Аналитический метод	0.1	-
10	472500.15	1347055.91	Аналитический метод	0.1	-
11	472740.95	1347128.98	Аналитический метод	0.1	-
12	472922.78	1347183.99	Аналитический метод	0.1	-
13	473105.41	1347239.23	Аналитический метод	0.1	-
14	473292.00	1347295.63	Аналитический метод	0.1	-
15	473443.35	1347341.71	Аналитический метод	0.1	-

Сведения о местоположении границ объекта

1. Система координат МСК-47, зона 1

2. Сведения о характерных точках границ объекта

Обозначение характерных точек границ	Координаты, м		Метод определения координат характерной точки	Средняя квадратическая погрешность положения характерной точки (Mt), м	Описание обозначения точки на местности (при наличии)
	X	Y			
16	473515.37	1347495.06	Аналитический метод	0.1	-
17	473581.19	1347636.34	Аналитический метод	0.1	-
18	473657.04	1347798.26	Аналитический метод	0.1	-
19	473731.89	1347957.89	Аналитический метод	0.1	-
20	473806.42	1348116.53	Аналитический метод	0.1	-
21	473840.84	1348189.97	Аналитический метод	0.1	-
22	473990.25	1348207.94	Аналитический метод	0.1	-
23	474143.28	1348226.45	Аналитический метод	0.1	-
24	474327.81	1348248.83	Аналитический метод	0.1	-
25	474487.13	1348267.99	Аналитический метод	0.1	-
26	474644.98	1348286.80	Аналитический метод	0.1	-
27	474772.87	1348361.53	Аналитический метод	0.1	-
28	474930.31	1348453.12	Аналитический метод	0.1	-
29	475075.60	1348547.18	Аналитический метод	0.1	-
30	475225.90	1348644.72	Аналитический метод	0.1	-
31	475372.42	1348739.99	Аналитический метод	0.1	-
32	475520.11	1348835.93	Аналитический метод	0.1	-
33	475655.04	1348923.64	Аналитический метод	0.1	-
34	475813.58	1349026.48	Аналитический метод	0.1	-
35	475948.74	1349114.05	Аналитический метод	0.1	-
36	476089.70	1349205.39	Аналитический метод	0.1	-
37	476255.06	1349313.11	Аналитический метод	0.1	-
38	476386.59	1349344.08	Аналитический метод	0.1	-
39	476417.34	1349561.16	Аналитический метод	0.1	-
40	476467.66	1349925.33	Аналитический метод	0.1	-
41	476496.75	1350132.80	Аналитический метод	0.1	-
42	476522.48	1350316.39	Аналитический метод	0.1	-
43	476552.72	1350530.33	Аналитический метод	0.1	-
44	476579.08	1350717.43	Аналитический метод	0.1	-
45	476607.33	1350919.52	Аналитический метод	0.1	-
46	476635.58	1351119.58	Аналитический метод	0.1	-
47	476688.02	1351314.66	Аналитический метод	0.1	-
48	476740.67	1351510.36	Аналитический метод	0.1	-
49	476793.48	1351706.44	Аналитический метод	0.1	-
50	476846.38	1351902.48	Аналитический метод	0.1	-
51	476899.30	1352098.26	Аналитический метод	0.1	-
52	476922.34	1352184.80	Аналитический метод	0.1	-
53	476977.24	1352388.74	Аналитический метод	0.1	-
54	477028.57	1352575.62	Аналитический метод	0.1	-
55	477102.76	1352677.66	Аналитический метод	0.1	-
56	477127.52	1352837.00	Аналитический метод	0.1	-
57	477153.90	1353006.68	Аналитический метод	0.1	-
58	477193.07	1353153.86	Аналитический метод	0.1	-
59	477231.50	1353293.68	Аналитический метод	0.1	-
60	477283.13	1353484.56	Аналитический метод	0.1	-
61	477288.35	1353535.38	Аналитический метод	0.1	-
62	477371.79	1353731.55	Аналитический метод	0.1	-

Сведения о местоположении границ объекта

1. Система координат МСК-47, зона 1

2. Сведения о характерных точках границ объекта

Обозначение характерных точек границ	Координаты, м		Метод определения координат характерной точки	Средняя квадратическая погрешность положения характерной точки (Mt), м	Описание обозначения точки на местности (при наличии)
	X	Y			
63	477481.59	1353910.20	Аналитический метод	0.1	-
64	477607.44	1354054.28	Аналитический метод	0.1	-
65	477737.91	1354193.62	Аналитический метод	0.1	-
66	477851.54	1354320.10	Аналитический метод	0.1	-
67	477945.34	1354427.55	Аналитический метод	0.1	-
68	478110.64	1354351.17	Аналитический метод	0.1	-
69	478289.06	1354268.26	Аналитический метод	0.1	-
70	478466.69	1354185.46	Аналитический метод	0.1	-
71	478616.17	1354115.65	Аналитический метод	0.1	-
72	478787.16	1354035.98	Аналитический метод	0.1	-
73	478972.07	1353949.99	Аналитический метод	0.1	-
74	479142.56	1353870.26	Аналитический метод	0.1	-
75	479300.38	1353796.38	Аналитический метод	0.1	-
76	479480.14	1353710.49	Аналитический метод	0.1	-
77	479657.99	1353729.69	Аналитический метод	0.1	-
78	479664.95	1353726.36	Аналитический метод	0.1	-
79	479683.68	1353755.67	Аналитический метод	0.1	-
80	479662.92	1353766.71	Аналитический метод	0.1	-
81	479486.58	1353747.78	Аналитический метод	0.1	-
82	479315.40	1353828.33	Аналитический метод	0.1	-
83	479157.52	1353902.23	Аналитический метод	0.1	-
84	478986.98	1353981.99	Аналитический метод	0.1	-
85	478802.06	1354067.98	Аналитический метод	0.1	-
86	478631.09	1354147.64	Аналитический метод	0.1	-
87	478481.62	1354217.45	Аналитический метод	0.1	-
88	478303.96	1354300.26	Аналитический метод	0.1	-
89	478125.51	1354383.19	Аналитический метод	0.1	-
90	477937.01	1354470.05	Аналитический метод	0.1	-
91	477822.41	1354346.02	Аналитический метод	0.1	-
92	477708.73	1354219.49	Аналитический метод	0.1	-
93	477581.80	1354077.00	Аналитический метод	0.1	-
94	477452.52	1353931.68	Аналитический метод	0.1	-
95	477339.57	1353747.79	Аналитический метод	0.1	-
96	477253.33	1353544.97	Аналитический метод	0.1	-
97	477247.41	1353491.33	Аналитический метод	0.1	-
98	477195.30	1353303.47	Аналитический метод	0.1	-
99	477158.04	1353163.38	Аналитический метод	0.1	-
100	477116.99	1353013.87	Аналитический метод	0.1	-
101	477090.49	1352842.87	Аналитический метод	0.1	-
102	477067.27	1352692.14	Аналитический метод	0.1	-
103	476994.36	1352592.19	Аналитический метод	0.1	-
104	476943.14	1352397.85	Аналитический метод	0.1	-
105	476888.25	1352193.94	Аналитический метод	0.1	-
106	476865.22	1352107.43	Аналитический метод	0.1	-
107	476812.30	1351911.69	Аналитический метод	0.1	-
108	476759.40	1351715.63	Аналитический метод	0.1	-
109	476706.59	1351519.54	Аналитический метод	0.1	-

Сведения о местоположении границ объекта

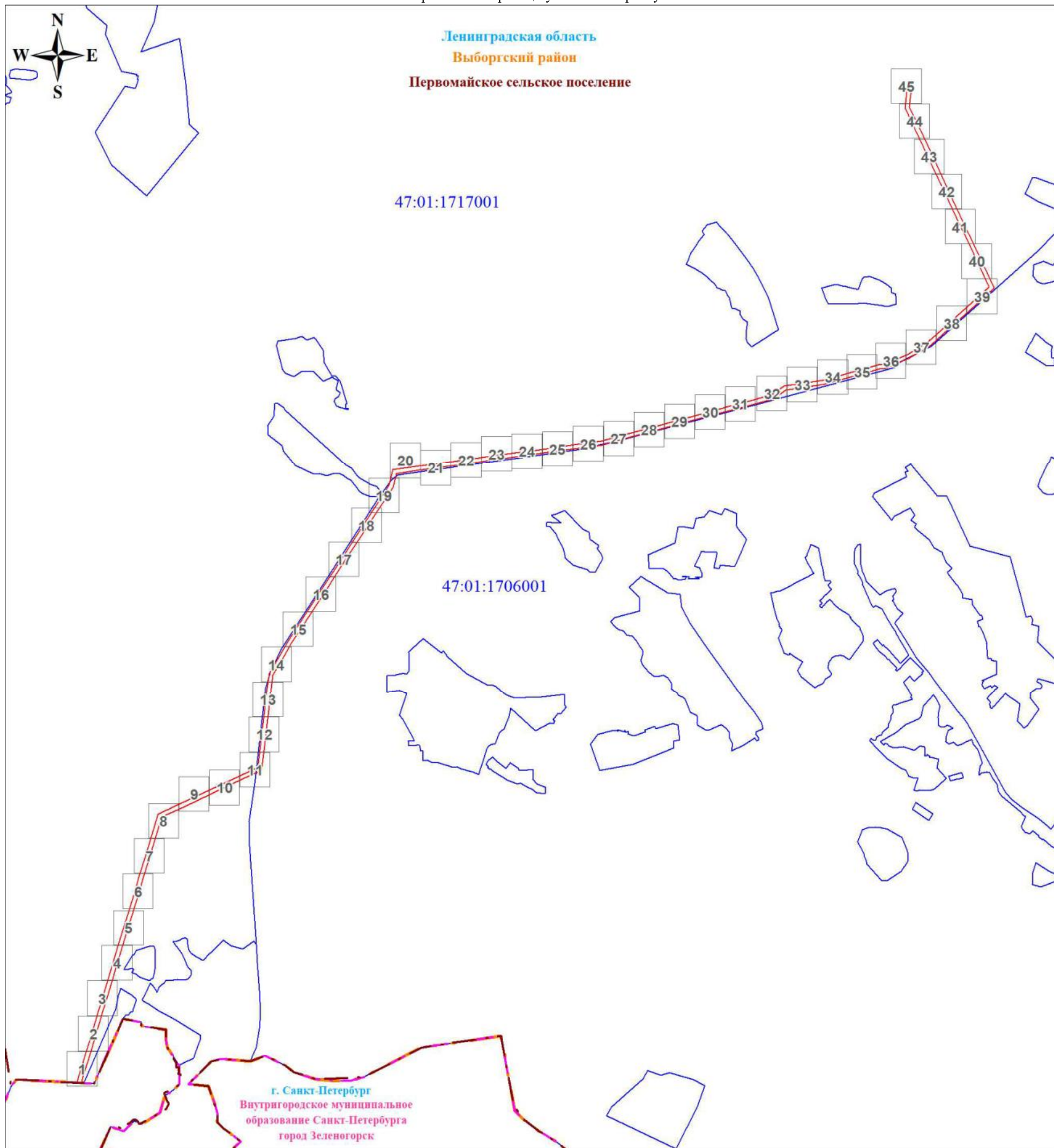
1. Система координат МСК-47, зона 1

2. Сведения о характерных точках границ объекта

Обозначение характерных точек границ	Координаты, м		Метод определения координат характерной точки	Средняя квадратическая погрешность положения характерной точки (Mt), м	Описание обозначения точки на местности (при наличии)
	X	Y			
110	476653.93	1351323.83	Аналитический метод	0.1	-
111	476600.91	1351126.57	Аналитический метод	0.1	-
112	476572.38	1350924.44	Аналитический метод	0.1	-
113	476544.13	1350722.34	Аналитический метод	0.1	-
114	476517.77	1350535.27	Аналитический метод	0.1	-
115	476487.53	1350321.31	Аналитический метод	0.1	-
116	476461.79	1350137.70	Аналитический метод	0.1	-
117	476432.70	1349930.18	Аналитический метод	0.1	-
118	476382.38	1349566.07	Аналитический метод	0.1	-
119	476355.10	1349372.89	Аналитический метод	0.1	-
120	476240.98	1349346.04	Аналитический метод	0.1	-
121	476070.46	1349234.98	Аналитический метод	0.1	-
122	475929.54	1349143.67	Аналитический метод	0.1	-
123	475794.38	1349056.10	Аналитический метод	0.1	-
124	475635.82	1348953.25	Аналитический метод	0.1	-
125	475500.88	1348865.53	Аналитический метод	0.1	-
126	475353.18	1348769.59	Аналитический метод	0.1	-
127	475206.68	1348674.33	Аналитический метод	0.1	-
128	475056.41	1348576.80	Аналитический метод	0.1	-
129	474911.53	1348483.02	Аналитический метод	0.1	-
130	474755.10	1348392.03	Аналитический метод	0.1	-
131	474633.47	1348320.96	Аналитический метод	0.1	-
132	474482.94	1348303.04	Аналитический метод	0.1	-
133	474323.59	1348283.87	Аналитический метод	0.1	-
134	474139.04	1348261.49	Аналитический метод	0.1	-
135	473986.02	1348242.98	Аналитический метод	0.1	-
136	473817.13	1348222.63	Аналитический метод	0.1	-
137	473774.47	1348131.53	Аналитический метод	0.1	-
138	473699.94	1347972.89	Аналитический метод	0.1	-
139	473625.08	1347813.24	Аналитический метод	0.1	-
140	473549.21	1347651.30	Аналитический метод	0.1	-
141	473483.41	1347510.04	Аналитический метод	0.1	-
142	473418.03	1347370.90	Аналитический метод	0.1	-
143	473281.77	1347329.42	Аналитический метод	0.1	-
144	473095.20	1347273.02	Аналитический метод	0.1	-
145	472912.56	1347217.78	Аналитический метод	0.1	-
146	472730.72	1347162.77	Аналитический метод	0.1	-
147	472489.91	1347089.69	Аналитический метод	0.1	-
148	472301.24	1347032.56	Аналитический метод	0.1	-
149	472110.44	1346974.94	Аналитический метод	0.1	-
150	471932.67	1346920.92	Аналитический метод	0.1	-
151	471751.48	1346865.74	Аналитический метод	0.1	-
152	471571.39	1346811.33	Аналитический метод	0.1	-
153	471384.49	1346754.42	Аналитический метод	0.1	-
154	471201.52	1346698.91	Аналитический метод	0.1	-
1	471154.70	1346686.96	Аналитический метод	0.1	-

План границ объекта

Обзорная схема границ публичного сервитута



Масштаб 1:34571

Используемые условные знаки и обозначения:

- | | |
|---|--|
|  Граница публичного сервитута |  Граница внутригородского муниципального образования Санкт-Петербурга |
|  Граница кадастрового квартала |  Граница муниципального района |
|  Номер кадастрового квартала |  Граница муниципального образования |

Подпись _____ Шелякина А. А.

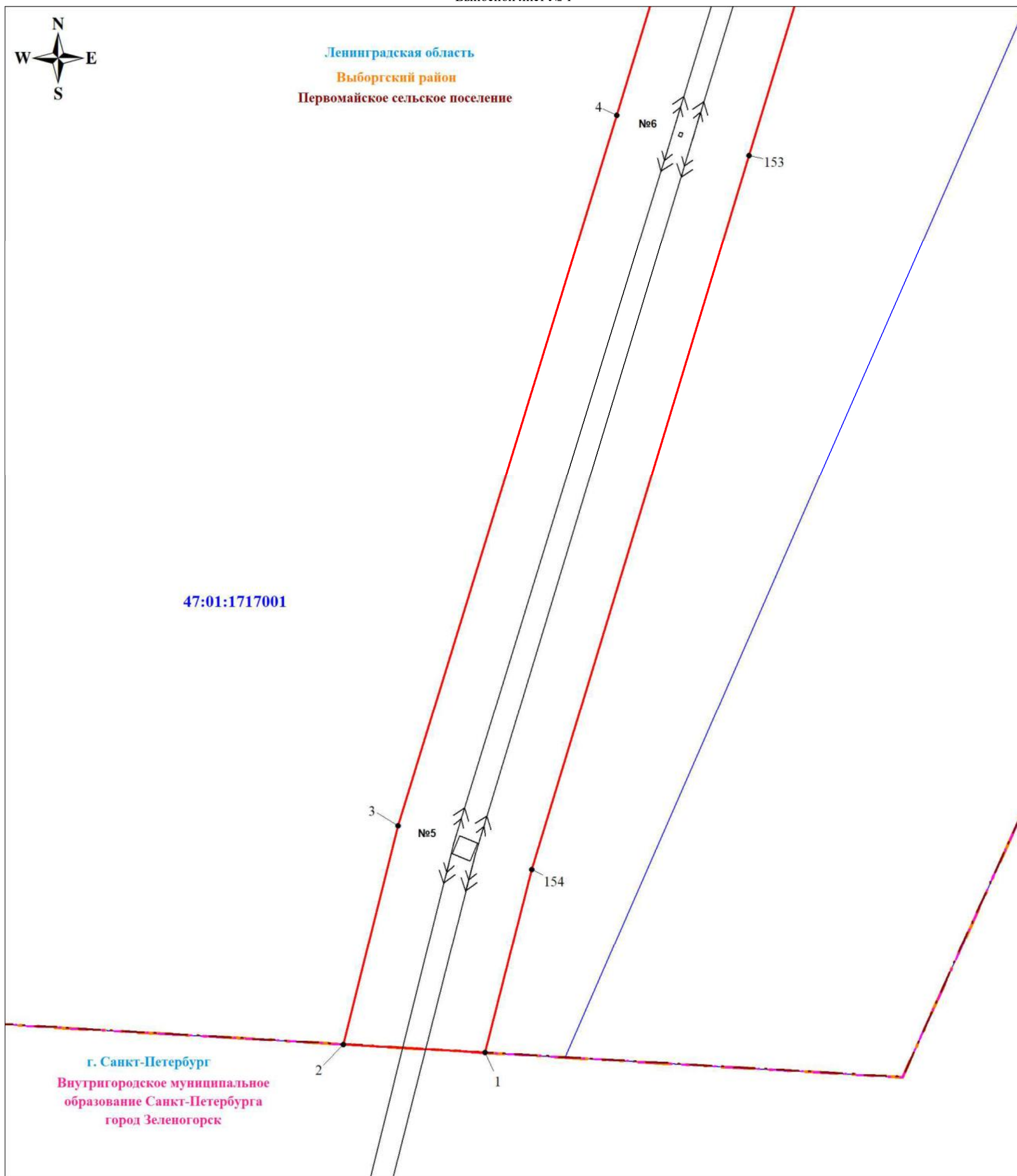


Дата 08 декабря 2023 г.



Ленинградская область
Выборгский район
Первомайское сельское поселение

47:01:1717001



Масштаб 1:1000

Используемые условные знаки и обозначения:

	Обозначение характерной точки границы публичного сервитута		Номер земельного участка, учтенного в ЕГРН		Линия ВЛ 35 кВ Зеленогорская-1
	Граница публичного сервитута		Граница кадастрового квартала		Граница муниципального района
	Граница земельного участка, учтенного в ЕГРН		Номер кадастрового квартала		Граница муниципального образования
			Граница внутригородского муниципального образования Санкт-Петербурга		

Подпись



Шелякина А. А.

Дата 08 декабря 2023 г.




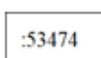
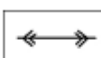



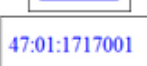
Ленинградская область
Выборгский район
Первомайское сельское поселение

47:01:1717001

5
№7
152

Масштаб 1:1000

Используемые условные знаки и обозначения:

 1	Обозначение характерной точки границы публичного сервитута	 :53474	Номер земельного участка, учтенного в ЕГРН		Линия ВЛ 35 кВ Зеленогорская-1
	Граница публичного сервитута		Граница кадастрового квартала		
	Граница земельного участка, учтенного в ЕГРН		47:01:1717001	Номер кадастрового квартала	

Подпись _____



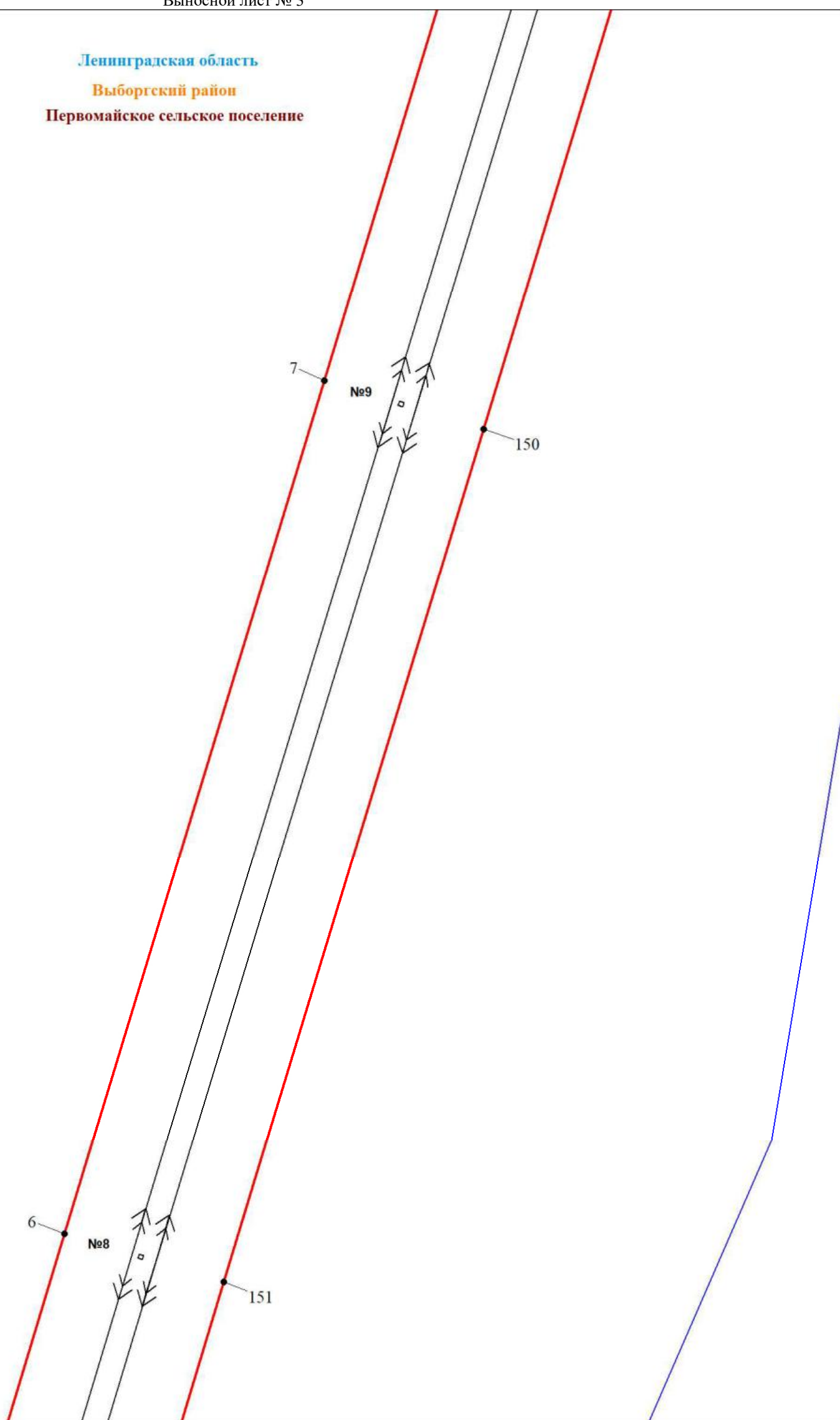
Шелякина А. А.

Дата 08 декабря 2023 г.




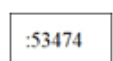
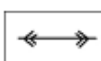




Ленинградская область
Выборгский район
Первомайское сельское поселение

47:01:1717001



Масштаб 1:1000

Используемые условные знаки и обозначения:

- | | | | | | |
|---|--|--|--|---|--------------------------------|
|  | Обозначение характерной точки границы публичного сервитута |  | Номер земельного участка, учтенного в ЕГРН |  | Линия ВЛ 35 кВ Зеленогорская-1 |
|  | Граница публичного сервитута |  | Граница кадастрового квартала | | |
|  | Граница земельного участка, учтенного в ЕГРН |  | Номер кадастрового квартала | | |

Подпись _____

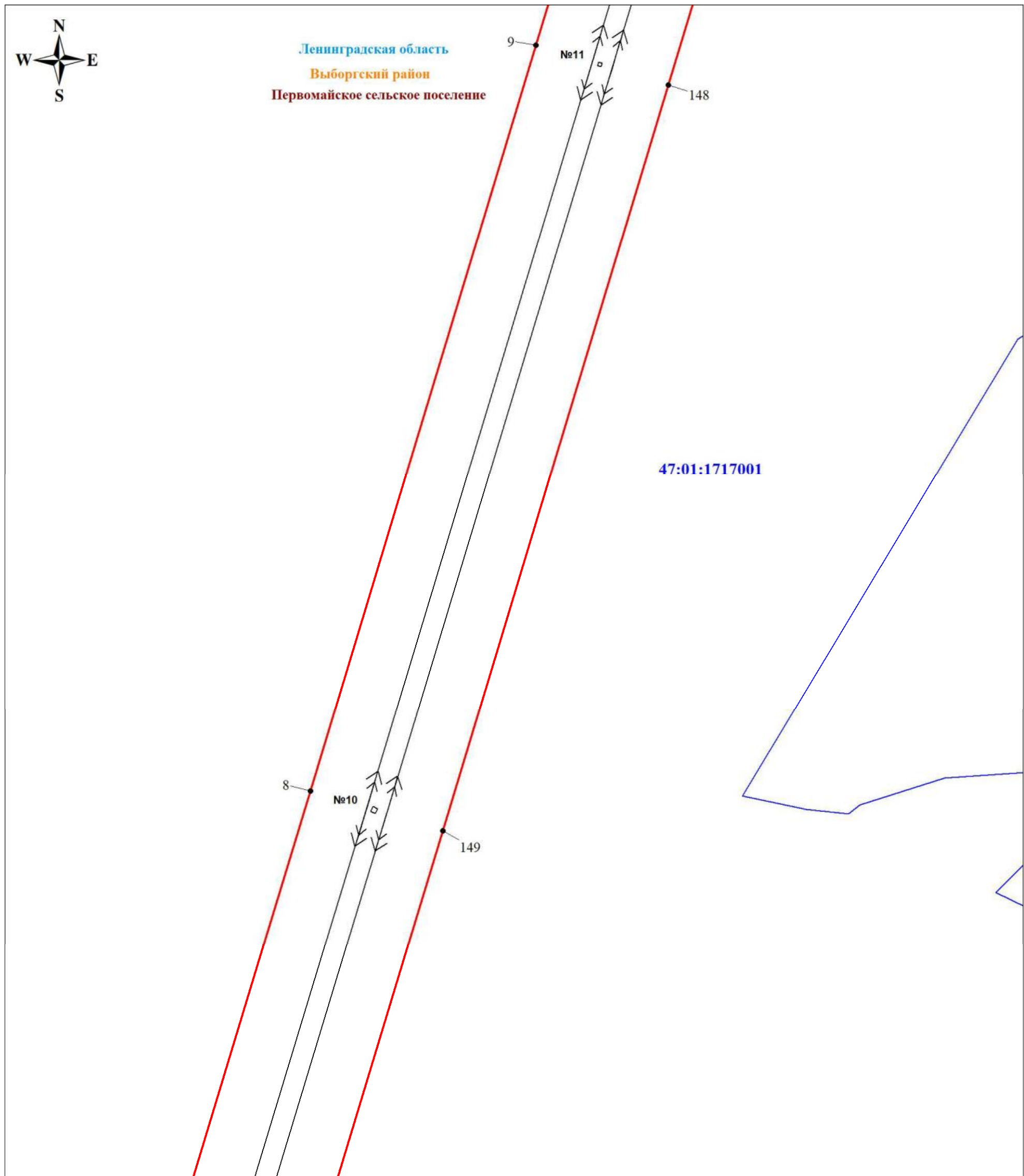


Шелякина А.А.

Дата 08 декабря 2023 г.


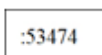
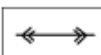






Ленинградская область
Выборгский район
Первомайское сельское поселение



Масштаб 1:1000

Используемые условные знаки и обозначения:

- | | | | | | |
|---|--|--|--|---|--------------------------------|
|  1 | Обозначение характерной точки границы публичного сервитута |  53474 | Номер земельного участка, учтенного в ЕГРН |  | Линия ВЛ 35 кВ Зеленогорская-1 |
|  | Граница публичного сервитута |  | Граница кадастрового квартала | | |
|  | Граница земельного участка, учтенного в ЕГРН |  47:01:1717001 | Номер кадастрового квартала | | |

Подпись

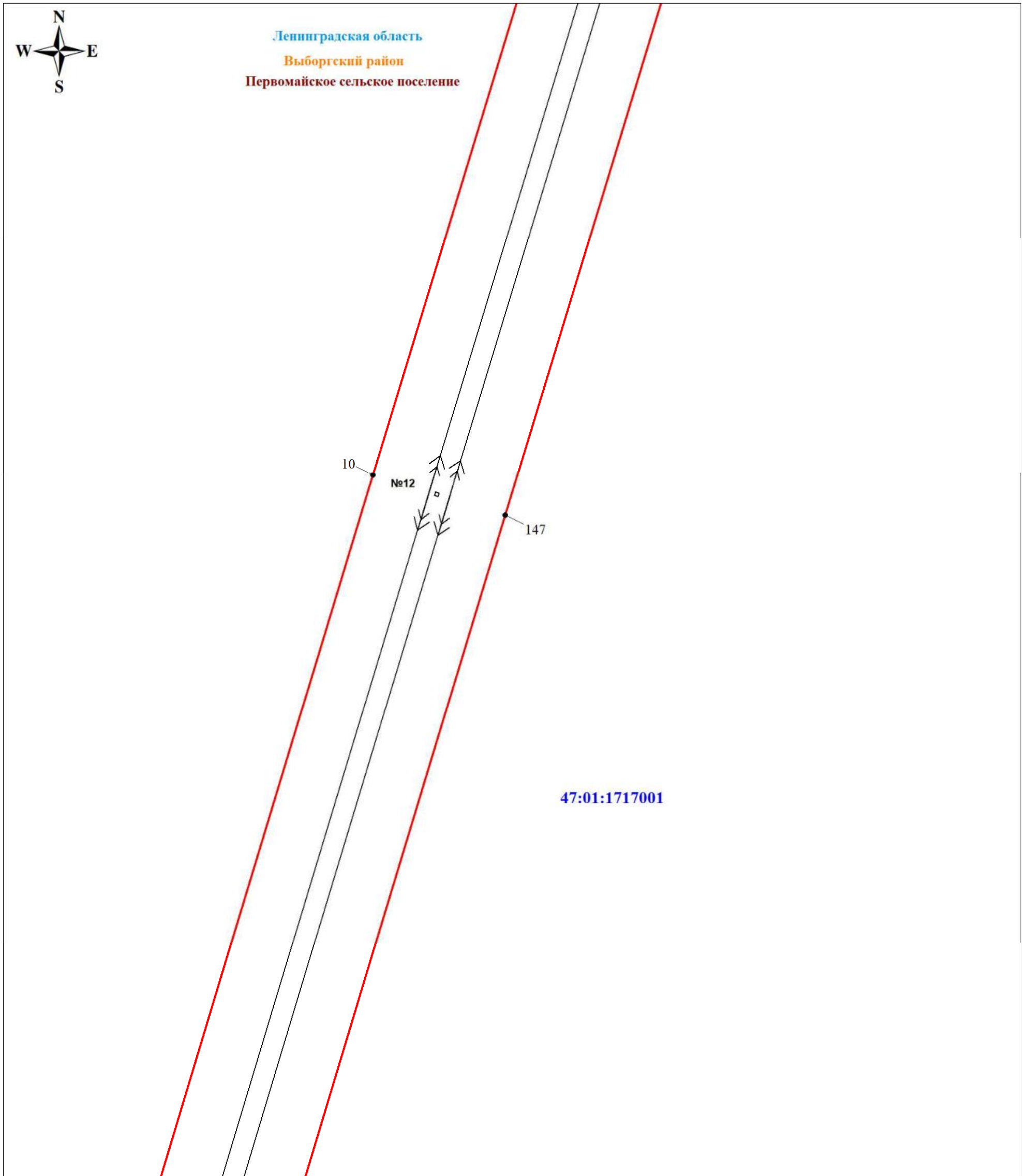
 Шелякина А.А.



Дата 08 декабря 2023 г.










Ленинградская область
Выборгский район
Первомайское сельское поселение



Масштаб 1:1000

Используемые условные знаки и обозначения:

	Обозначение характерной точки границы публичного сервитута		Номер земельного участка, учтенного в ЕГРН		Линия ВЛ 35 кВ Зеленогорская-1
	Граница публичного сервитута		Граница кадастрового квартала		
	Граница земельного участка, учтенного в ЕГРН		Номер кадастрового квартала		

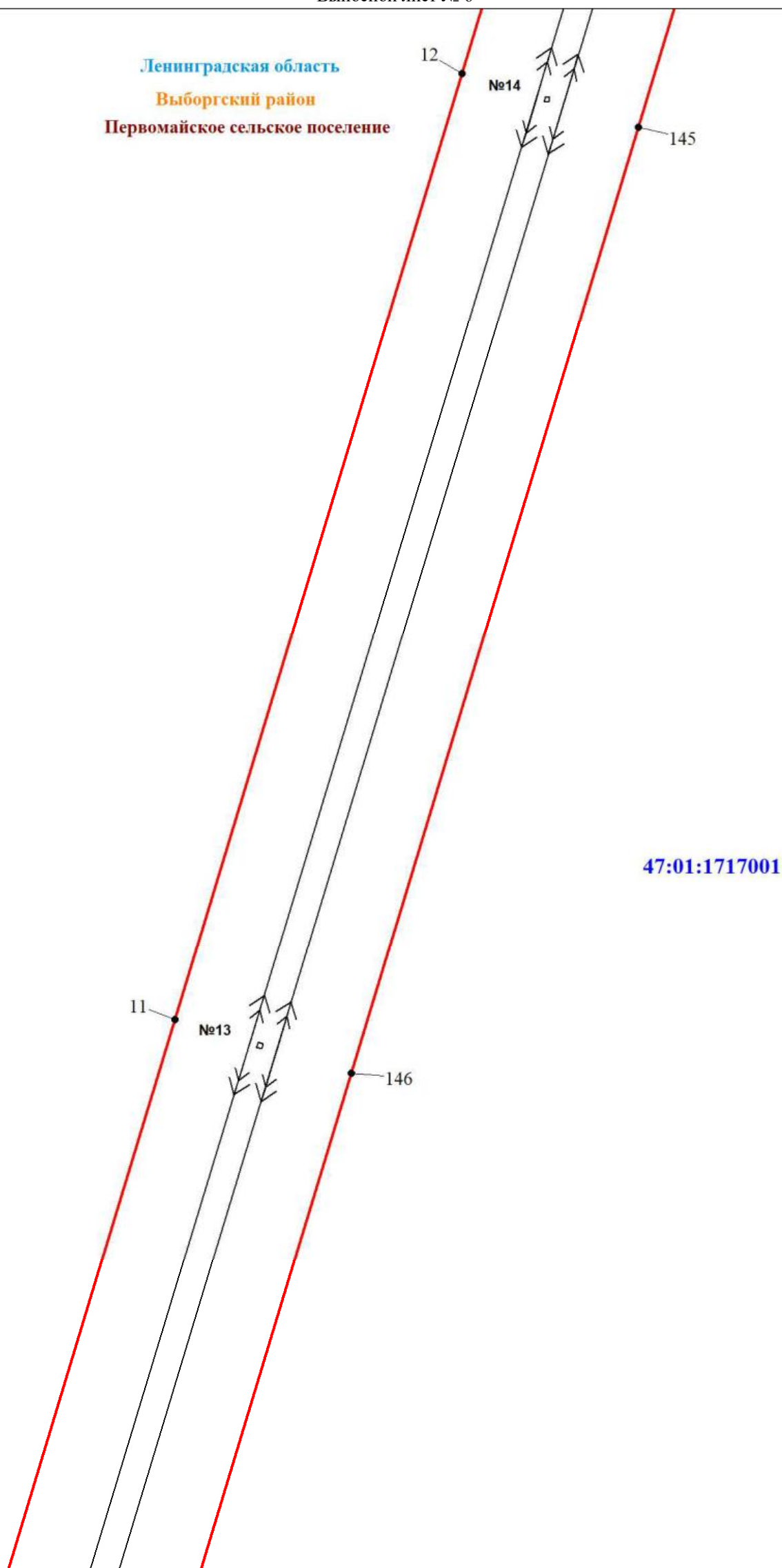
Подпись _____ Шелякина А. А.



Дата 08 декабря 2023 г.










Ленинградская область
Выборгский район
Первомайское сельское поселение



Масштаб 1:1000

Используемые условные знаки и обозначения:

- | | | | | | |
|---|--|--|--|---|--------------------------------|
|  | Обозначение характерной точки границы публичного сервитута |  | Номер земельного участка, учтенного в ЕГРН |  | Линия ВЛ 35 кВ Зеленогорская-1 |
|  | Граница публичного сервитута |  | Граница кадастрового квартала | | |
|  | Граница земельного участка, учтенного в ЕГРН |  | Номер кадастрового квартала | | |

Подпись



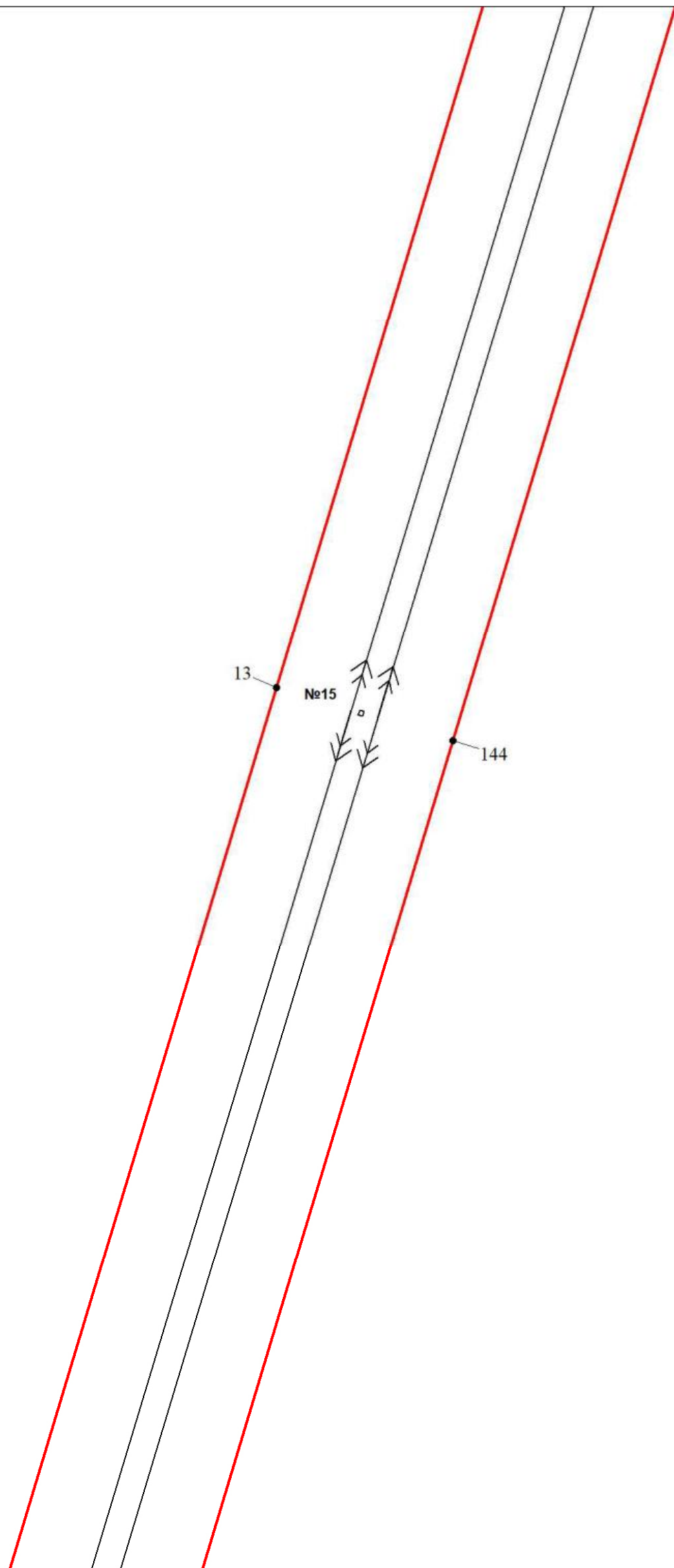
Шелякина А.А.

Дата 08 декабря 2023 г.





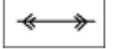



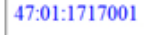
Ленинградская область
Выборгский район
Первомайское сельское поселение

47:01:1717001



Масштаб 1:1000

Используемые условные знаки и обозначения:

- | | | | | | |
|---|--|--|--|---|--------------------------------|
|  | Обозначение характерной точки границы публичного сервитута |  | Номер земельного участка, учтенного в ЕГРН |  | Линия ВЛ 35 кВ Зеленогорская-1 |
|  | Граница публичного сервитута |  | Граница кадастрового квартала | | |
|  | Граница земельного участка, учтенного в ЕГРН |  | Номер кадастрового квартала | | |

Подпись

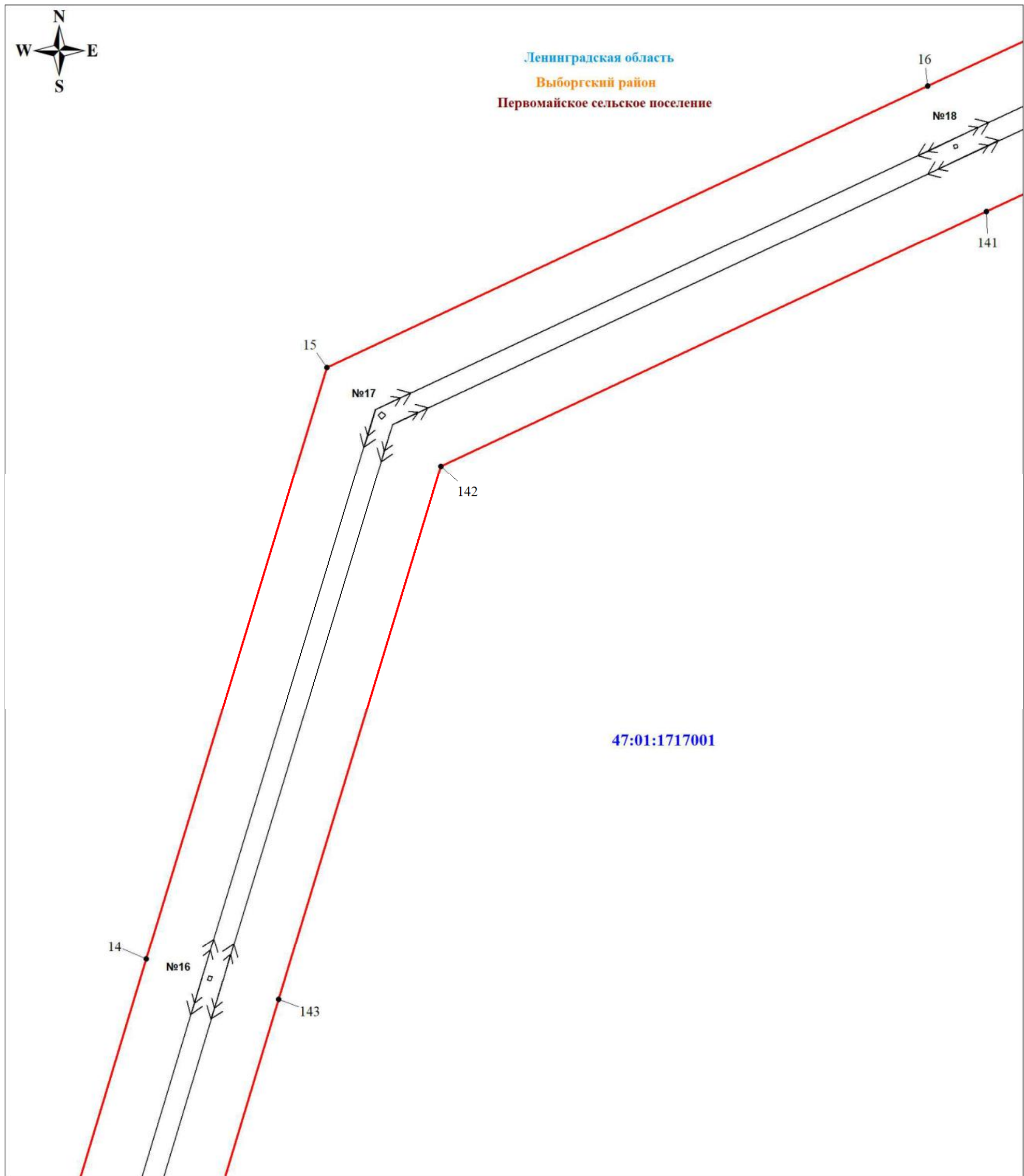
 Шелякина А.А.



Дата 08 декабря 2023 г.





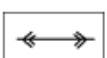



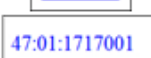
Ленинградская область
Выборгский район
Первомайское сельское поселение



47:01:1717001

Масштаб 1:1000

Используемые условные знаки и обозначения:

- | | | | | | |
|---|--|---|--|---|--------------------------------|
|  • 1 | Обозначение характерной точки границы публичного сервитута |  :53474 | Номер земельного участка, учтенного в ЕГРН |  | Линия ВЛ 35 кВ Зеленогорская-1 |
|  | Граница публичного сервитута |  | Граница кадастрового квартала | | |
|  | Граница земельного участка, учтенного в ЕГРН |  | 47:01:1717001 | Номер кадастрового квартала | |

Подпись _____



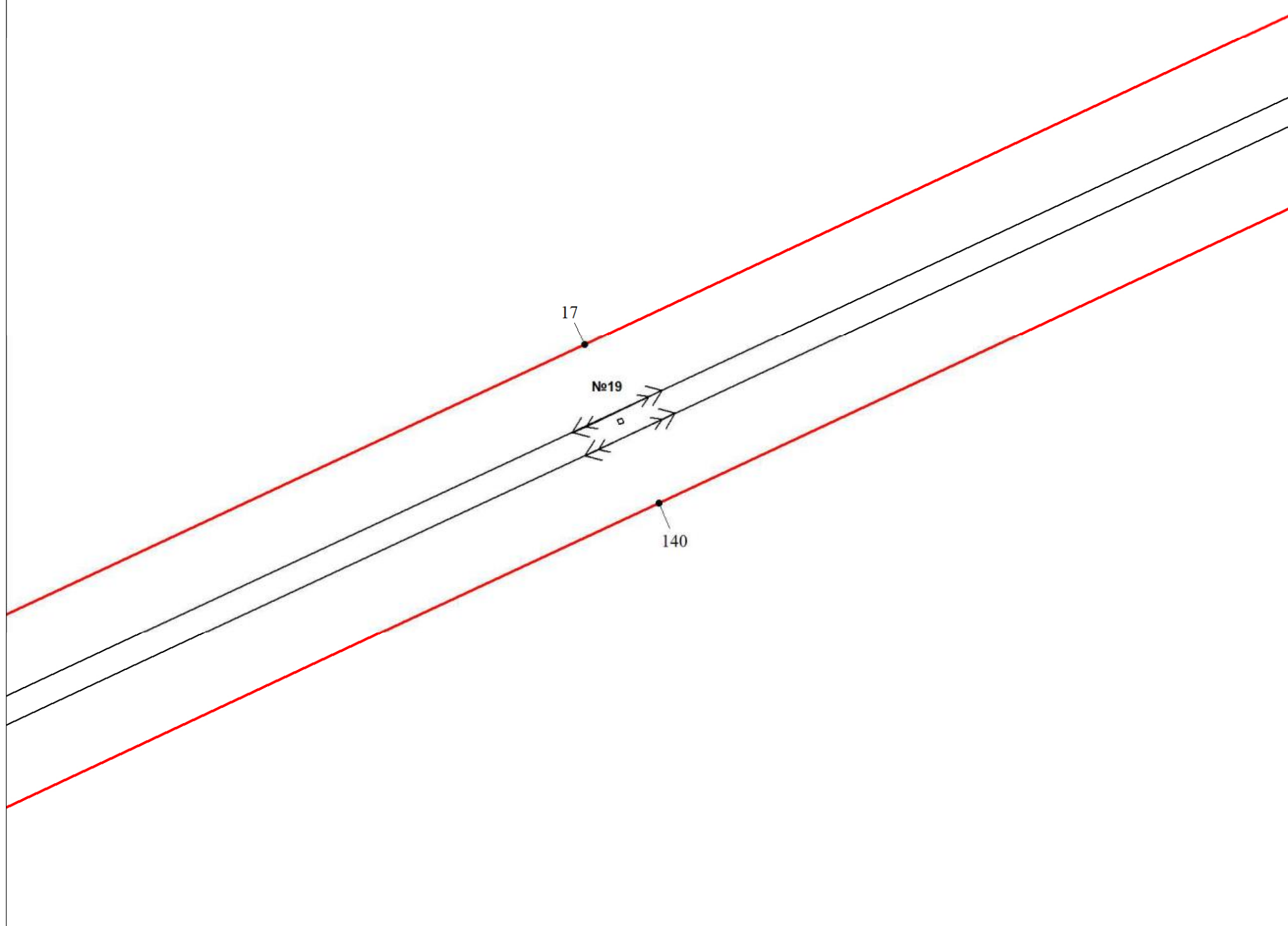
Шелякина А. А.

Дата 08 декабря 2023 г.




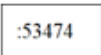





Ленинградская область
Выборгский район
Первомайское сельское поселение

47:01:1717001



Масштаб 1:1000

Используемые условные знаки и обозначения:

- | | | | | | |
|---|--|--|--|---|--------------------------------|
|  | Обозначение характерной точки границы публичного сервитута |  | Номер земельного участка, учтенного в ЕГРН |  | Линия ВЛ 35 кВ Зеленогорская-1 |
|  | Граница публичного сервитута |  | Граница кадастрового квартала | | |
|  | Граница земельного участка, учтенного в ЕГРН |  | Номер кадастрового квартала | | |

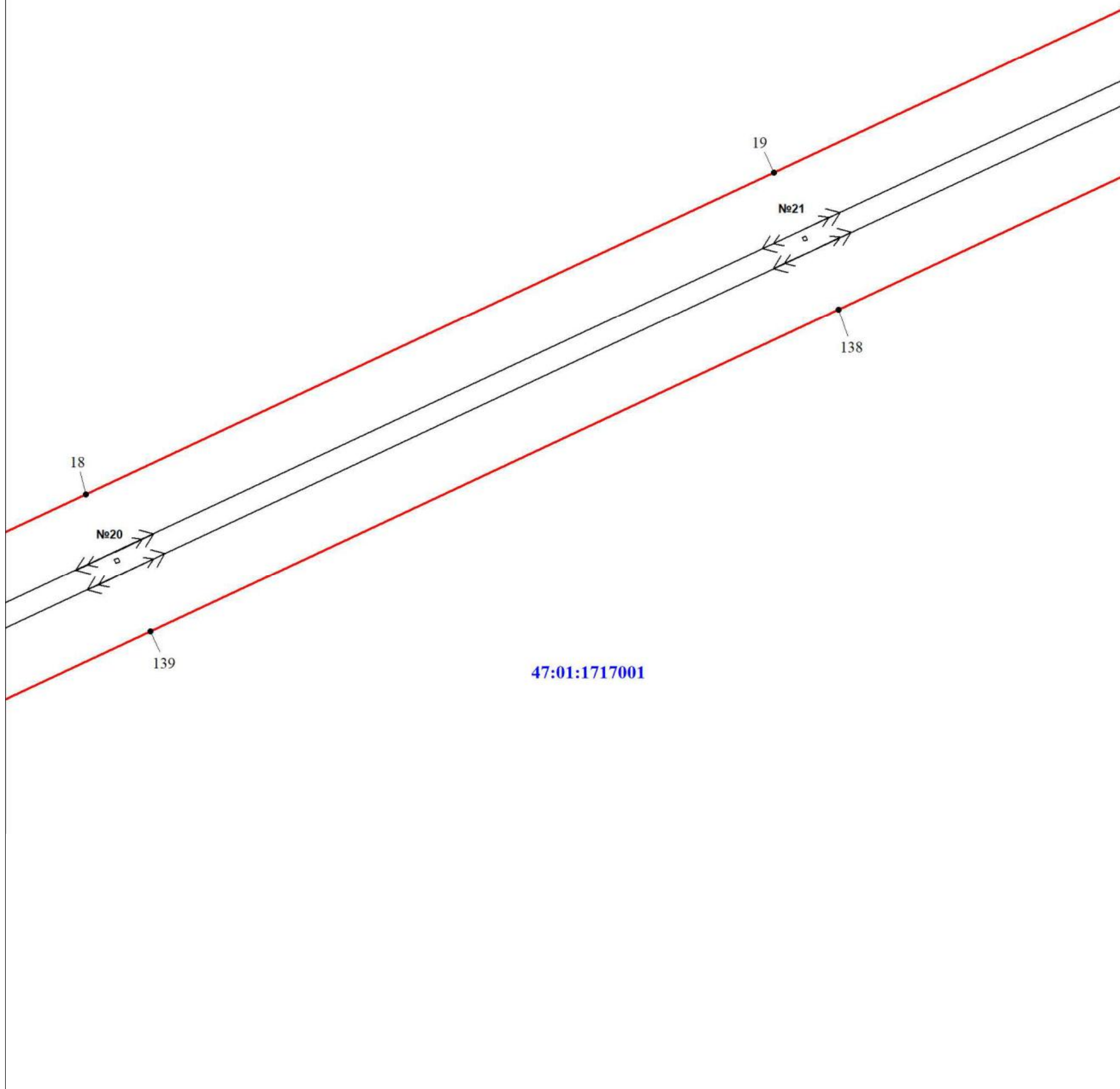
Подпись _____


Шелякина А. А.


Дата 08 декабря 2023 г.


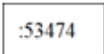







Ленинградская область
Выборгский район
Первомайское сельское поселение



Масштаб 1:1000

Используемые условные знаки и обозначения:

- | | | | | | |
|---|--|--|--|---|--------------------------------|
|  1 | Обозначение характерной точки границы публичного сервитута |  :53474 | Номер земельного участка, учтенного в ЕГРН |  | Линия ВЛ 35 кВ Зеленогорская-1 |
|  | Граница публичного сервитута |  | Граница кадастрового квартала | | |
|  | Граница земельного участка, учтенного в ЕГРН |  47:01:1717001 | Номер кадастрового квартала | | |

Подпись _____

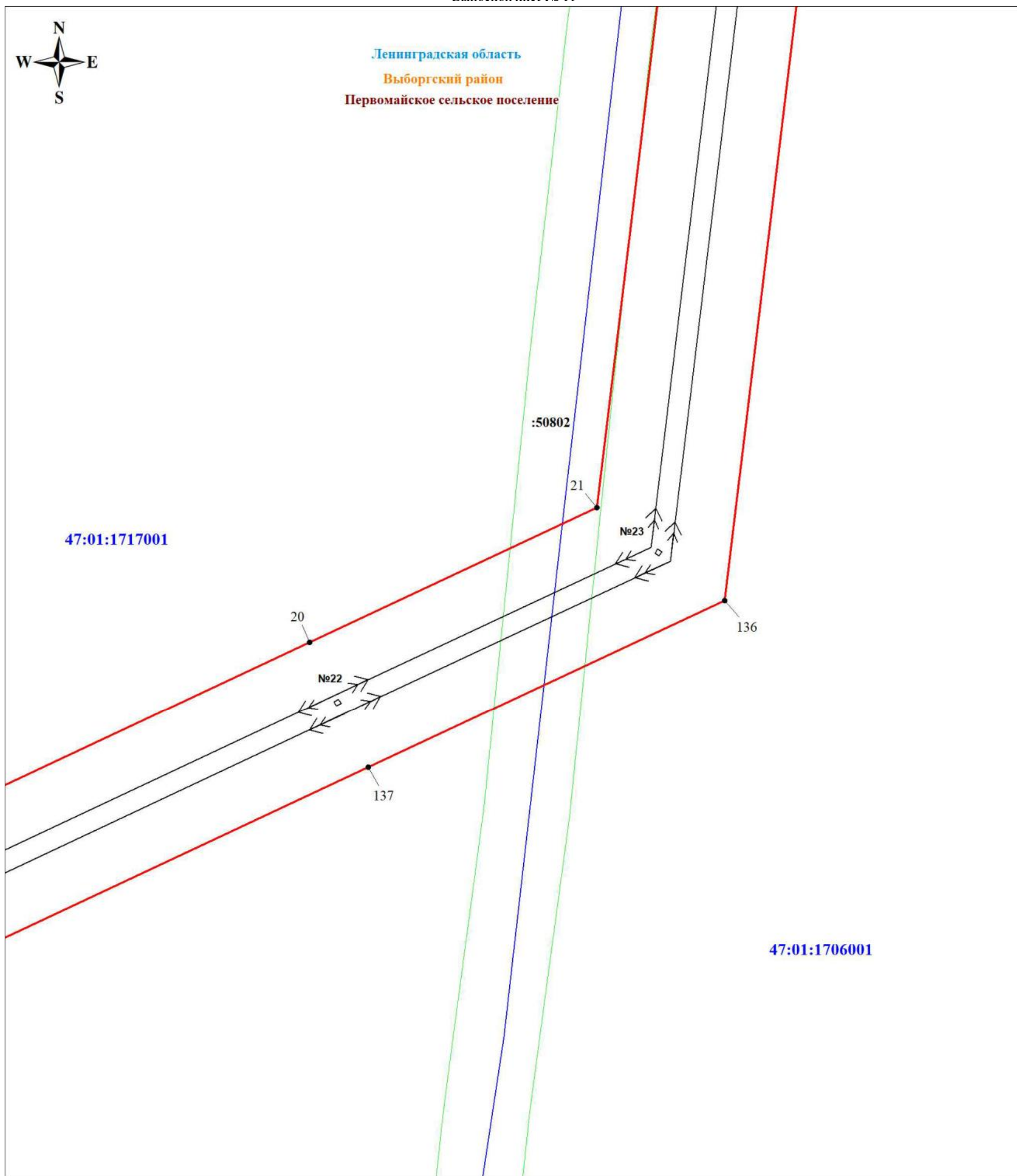


Шелякина А. А.

Дата 08 декабря 2023 г.



Ленинградская область
Выборгский район
Первомайское сельское поселение


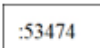







47:01:1717001

47:01:1706001

Масштаб 1:1000

Используемые условные знаки и обозначения:

	Обозначение характерной точки границы публичного сервитута		Номер земельного участка, учтенного в ЕГРН		Линия ВЛ 35 кВ Зеленогорская-1
	Граница публичного сервитута		Граница кадастрового квартала		
	Граница земельного участка, учтенного в ЕГРН		Номер кадастрового квартала		


Подпись _____



Шелякина А. А.


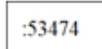




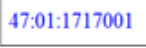
Дата 08 декабря 2023 г.

Ленинградская область
Выборгский район
Первомайское сельское поселение



Масштаб 1:1000

Используемые условные знаки и обозначения:

- | | | | | | |
|---|--|---|--|---|--------------------------------|
|  1 | Обозначение характерной точки границы публичного сервитута |  :53474 | Номер земельного участка, учтенного в ЕГРН |  | Линия ВЛ 35 кВ Зеленогорская-1 |
|  | Граница публичного сервитута |  | Граница кадастрового квартала | | |
|  | Граница земельного участка, учтенного в ЕГРН |  | 47:01:1717001 | Номер кадастрового квартала | |

Подпись _____




Шелякина А. А.

Дата 08 декабря 2023 г.


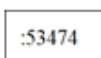
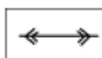



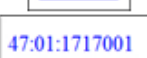


Ленинградская область
Выборгский район
Первомайское сельское поселение



Масштаб 1:1000

Используемые условные знаки и обозначения:

- | | | | | | |
|---|--|---|--|---|--------------------------------|
|  1 | Обозначение характерной точки границы публичного сервитута |  :53474 | Номер земельного участка, учтенного в ЕГРН |  | Линия ВЛ 35 кВ Зеленогорская-1 |
|  | Граница публичного сервитута |  | Граница кадастрового квартала | | |
|  | Граница земельного участка, учтенного в ЕГРН |  | 47:01:1717001 | Номер кадастрового квартала | |

Подпись


Шелякина А.А.


Дата 08 декабря 2023 г.

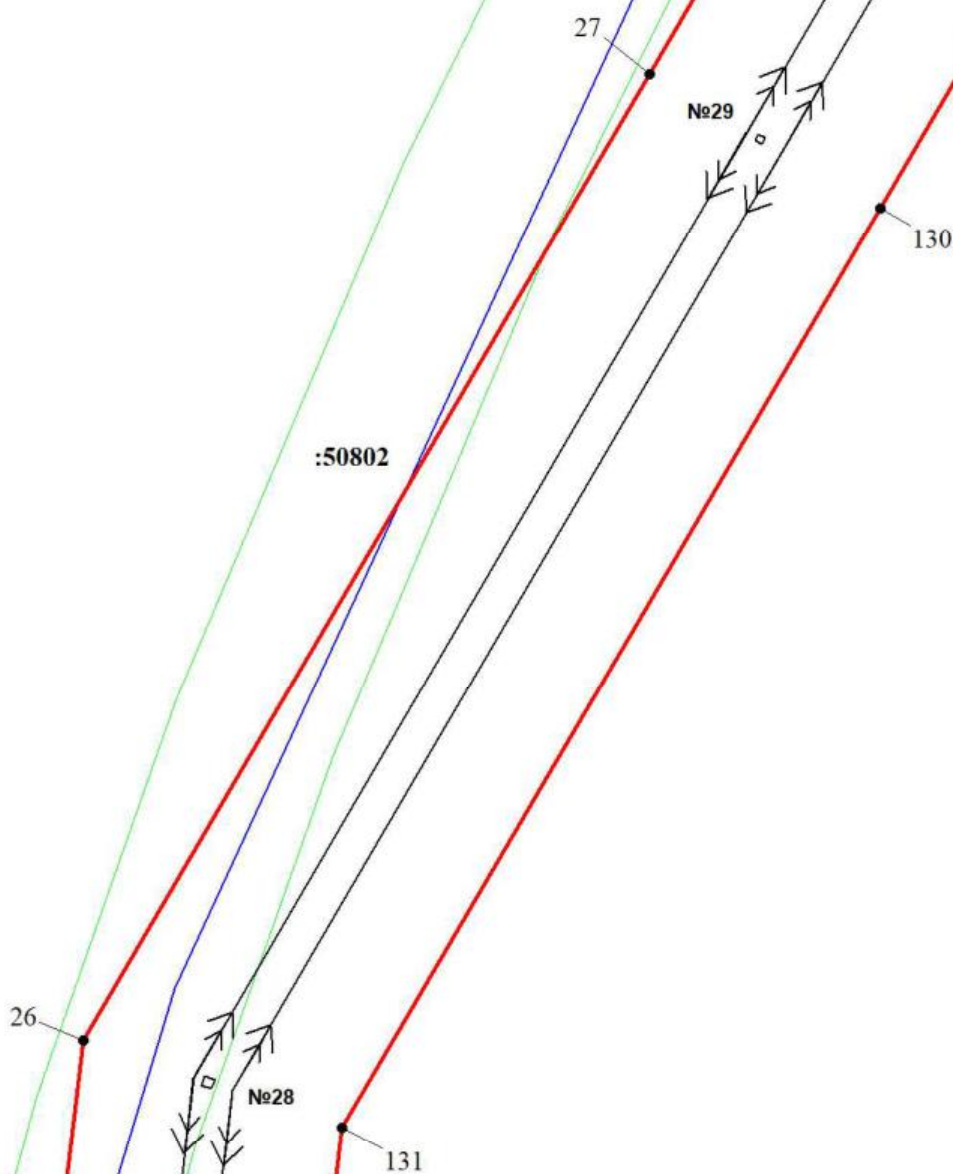


Ленинградская область
Выборгский район
Первомайское сельское поселение

47:01:1717001


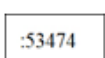
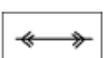




:50802

47:01:1706001



Масштаб 1:1000

Используемые условные знаки и обозначения:

	Обозначение характерной точки границы публичного сервитута		Номер земельного участка, учтенного в ЕГРН		Линия ВЛ 35 кВ Зеленогорская-1
	Граница публичного сервитута		Граница кадастрового квартала		
	Граница земельного участка, учтенного в ЕГРН		Номер кадастрового квартала		

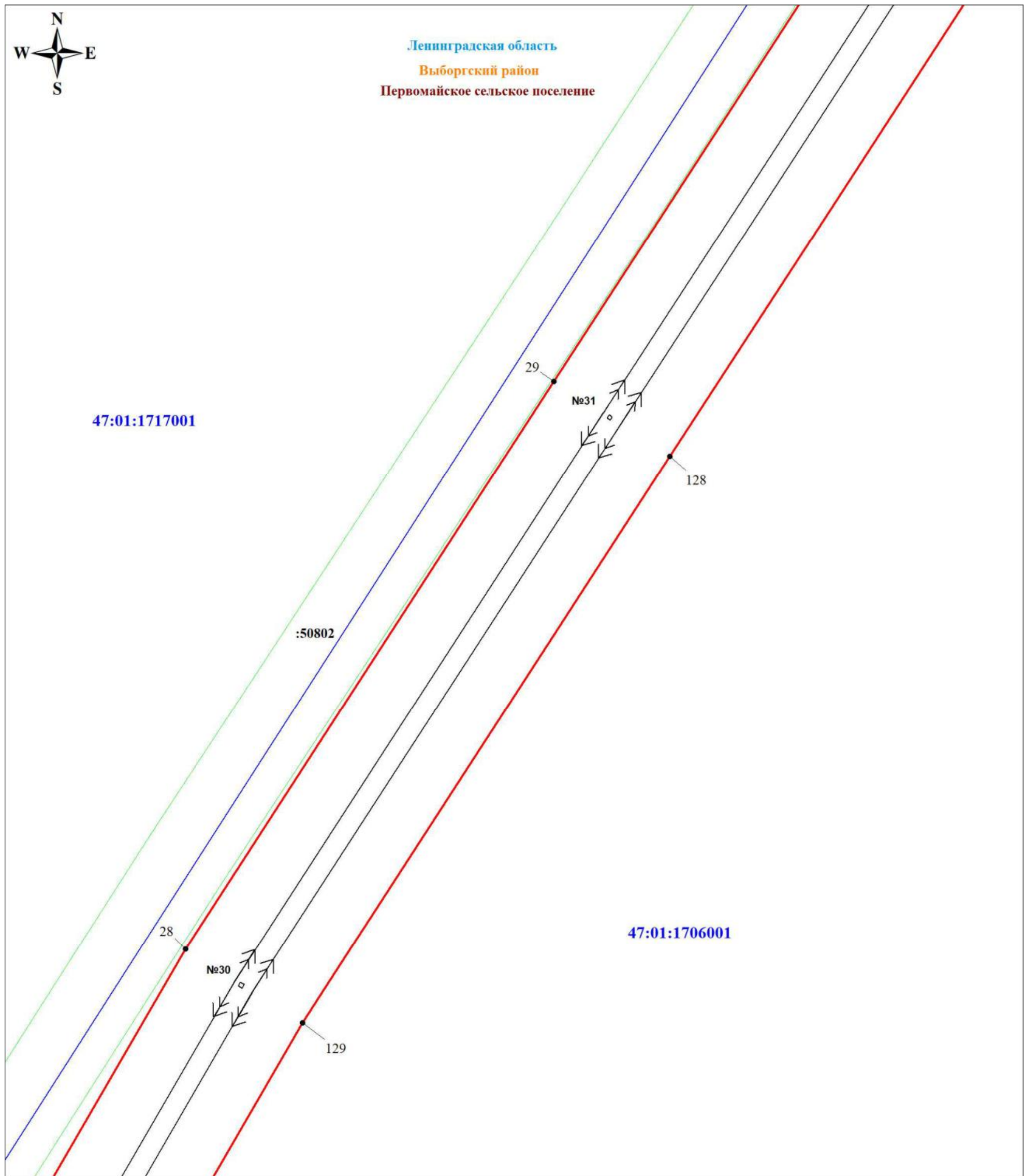
Подпись



Дата 08 декабря 2023 г.


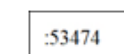
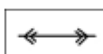





Ленинградская область
Выборгский район
Первомайское сельское поселение



Масштаб 1:1000

Используемые условные знаки и обозначения:

- | | | | | | |
|---|--|---|--|---|--------------------------------|
|  • 1 | Обозначение характерной точки границы публичного сервитута |  :53474 | Номер земельного участка, учтенного в ЕГРН |  | Линия ВЛ 35 кВ Зеленогорская-1 |
|  | Граница публичного сервитута |  | Граница кадастрового квартала | | |
|  | Граница земельного участка, учтенного в ЕГРН | | Номер кадастрового квартала | | |

Подпись

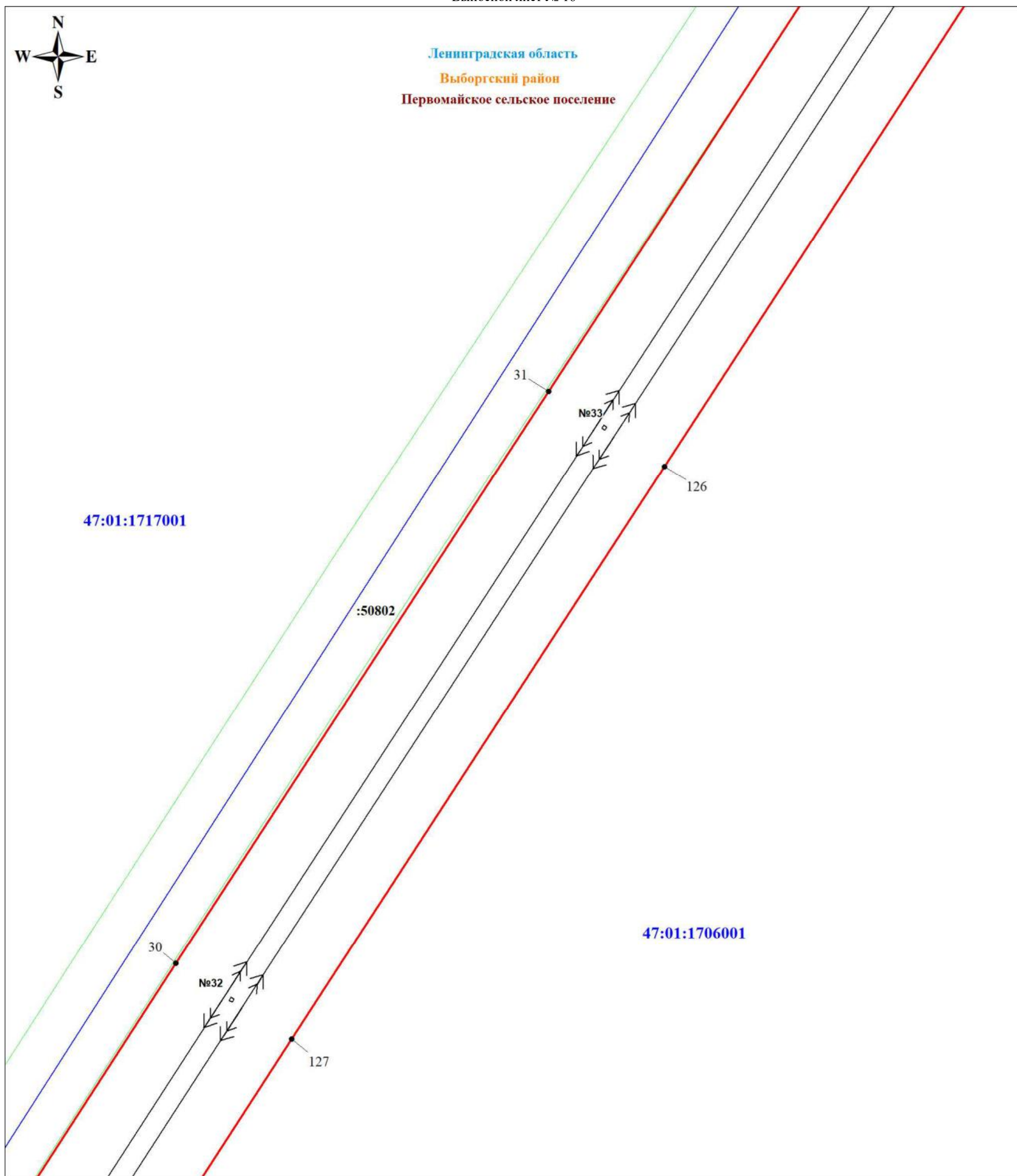


Шелякина А. А.

Дата 08 декабря 2023 г.







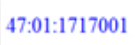


Ленинградская область
Выборгский район
Первомайское сельское поселение



Масштаб 1:1000

Используемые условные знаки и обозначения:

	Обозначение характерной точки границы публичного сервитута		Номер земельного участка, учтенного в ЕГРН		Линия ВЛ 35 кВ Зеленогорская-1
	Граница публичного сервитута		Граница кадастрового квартала		
	Граница земельного участка, учтенного в ЕГРН		Номер кадастрового квартала		

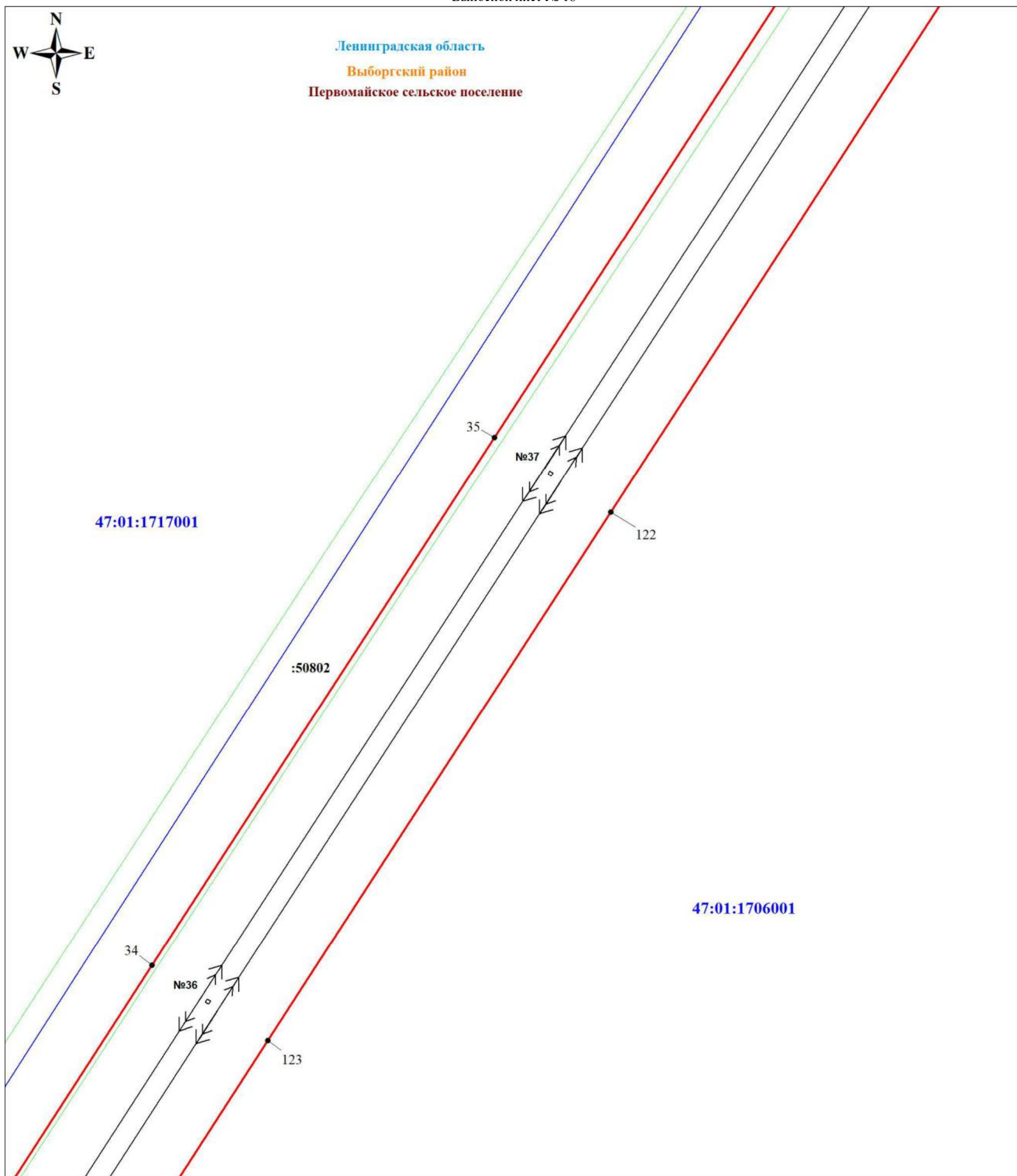
Подпись  Шелякина А. А.



Дата 08 декабря 2023 г.


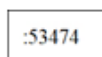
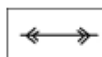






Ленинградская область
Выборгский район
Первомайское сельское поселение



Масштаб 1:1000

Используемые условные знаки и обозначения:

 • 1	Обозначение характерной точки границы публичного сервитута	 :53474	Номер земельного участка, учтенного в ЕГРН		Линия ВЛ 35 кВ Зеленогорская-1
	Граница публичного сервитута		Граница кадастрового квартала		
	Граница земельного участка, учтенного в ЕГРН		47:01:1717001	Номер кадастрового квартала	

Подпись _____

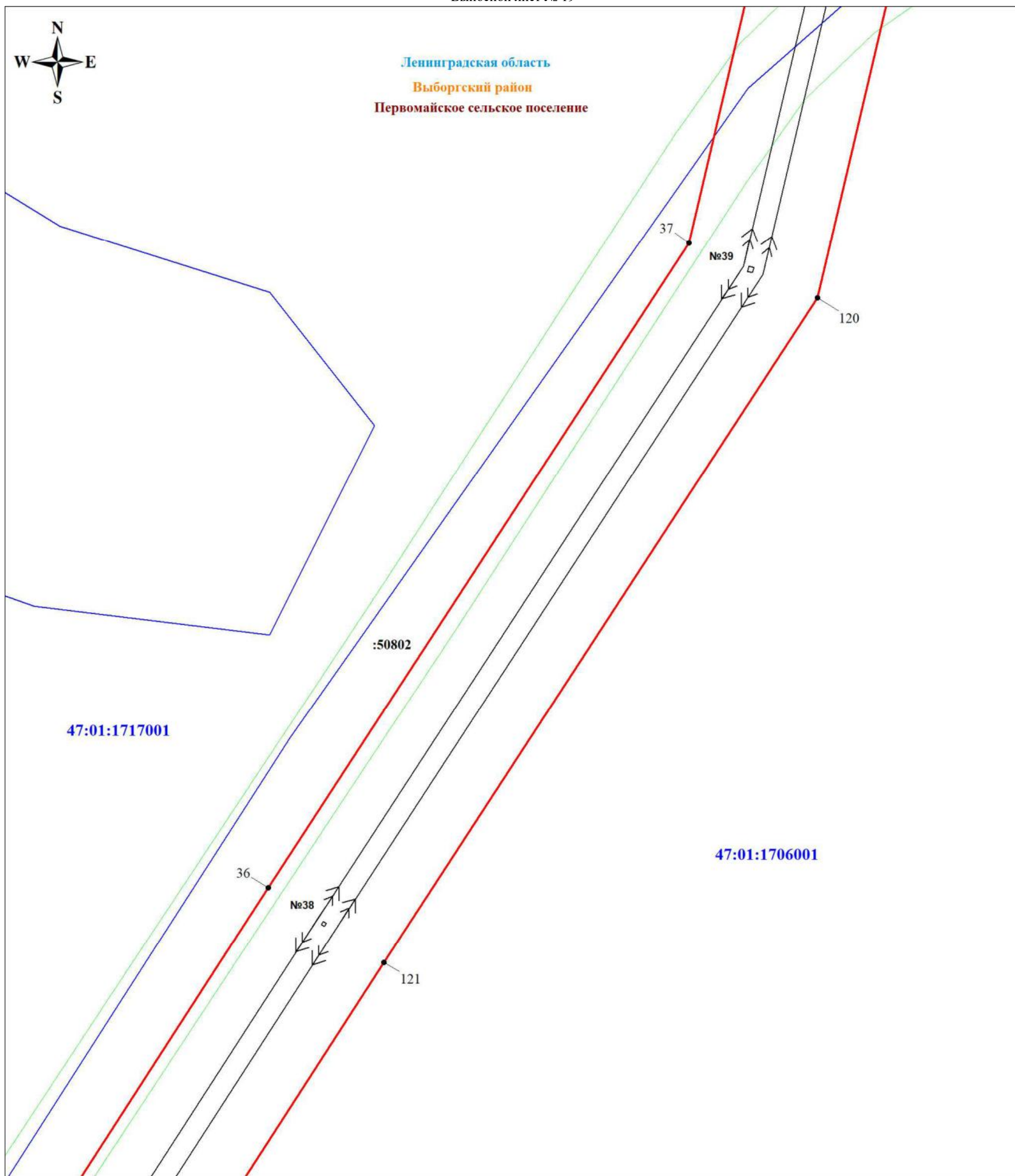


Шелякина А. А.

Дата 08 декабря 2023 г.










Ленинградская область
Выборгский район
Первомайское сельское поселение



Масштаб 1:1000

Используемые условные знаки и обозначения:

- | | | | | | |
|---|--|--|--|---|--------------------------------|
|  | Обозначение характерной точки границы публичного сервитута |  | Номер земельного участка, учтенного в ЕГРН |  | Линия ВЛ 35 кВ Зеленогорская-1 |
|  | Граница публичного сервитута |  | Граница кадастрового квартала | | |
|  | Граница земельного участка, учтенного в ЕГРН |  | Номер кадастрового квартала | | |

Подпись



Шелякина А.А.

Дата 08 декабря 2023 г.



Ленинградская область
Выборгский район
Первомайское сельское поселение

47:01:1717001

:2871

38

№40

119

:50802

47:01:1706001


39

№41

118

Масштаб 1:1000

Используемые условные знаки и обозначения:



Обозначение характерной точки границы публичного сервитута



Номер земельного участка, учтенного в ЕГРН



Линия ВЛ 35 кВ Зеленогорская-1



Граница публичного сервитута



Граница кадастрового квартала



Граница земельного участка, учтенного в ЕГРН

47:01:1717001

Номер кадастрового квартала

Подпись

А.А. Шелякина



Шелякина А.А.

Дата 08 декабря 2023 г.



Ленинградская область
Выборгский район
Первомайское сельское поселение

47:01:1717001

:50802

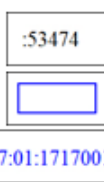
47:01:1706001

Масштаб 1:1000


Используемые условные знаки и обозначения:



Обозначение характерной точки границы публичного сервитута
Граница публичного сервитута
Граница земельного участка, учтенного в ЕГРН



Номер земельного участка, учтенного в ЕГРН
Граница кадастрового квартала
Номер кадастрового квартала



Линия ВЛ 35 кВ Зеленогорская-1

Подпись



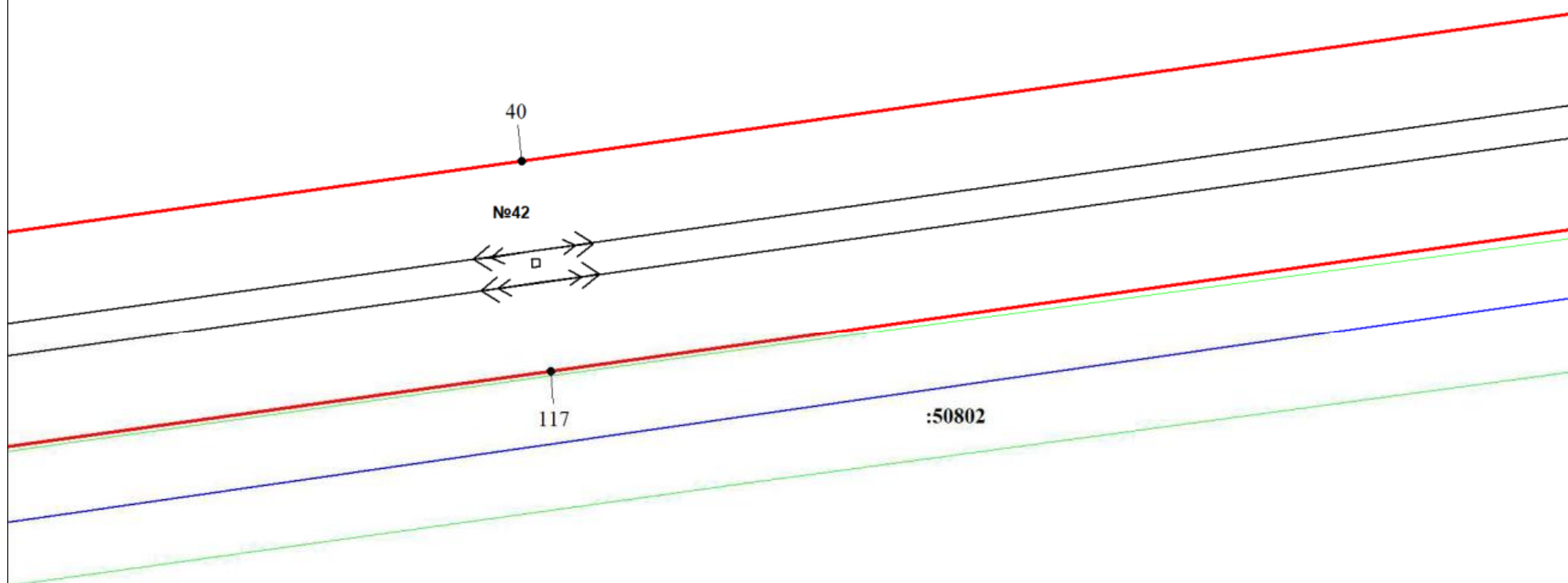
Шелякина А.А.

Дата 08 декабря 2023 г.



Ленинградская область
Выборгский район
Первомайское сельское поселение



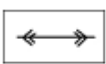



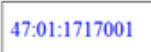
47:01:1717001



47:01:1706001

Масштаб 1:1000

Используемые условные знаки и обозначения:

- | | | | | | |
|---|--|--|--|---|--------------------------------|
|  | Обозначение характерной точки границы публичного сервитута |  | Номер земельного участка, учтенного в ЕГРН |  | Линия ВЛ 35 кВ Зеленогорская-1 |
|  | Граница публичного сервитута |  | Граница кадастрового квартала | | |
|  | Граница земельного участка, учтенного в ЕГРН |  | Номер кадастрового квартала | | |

Подпись  Шелякина А. А.

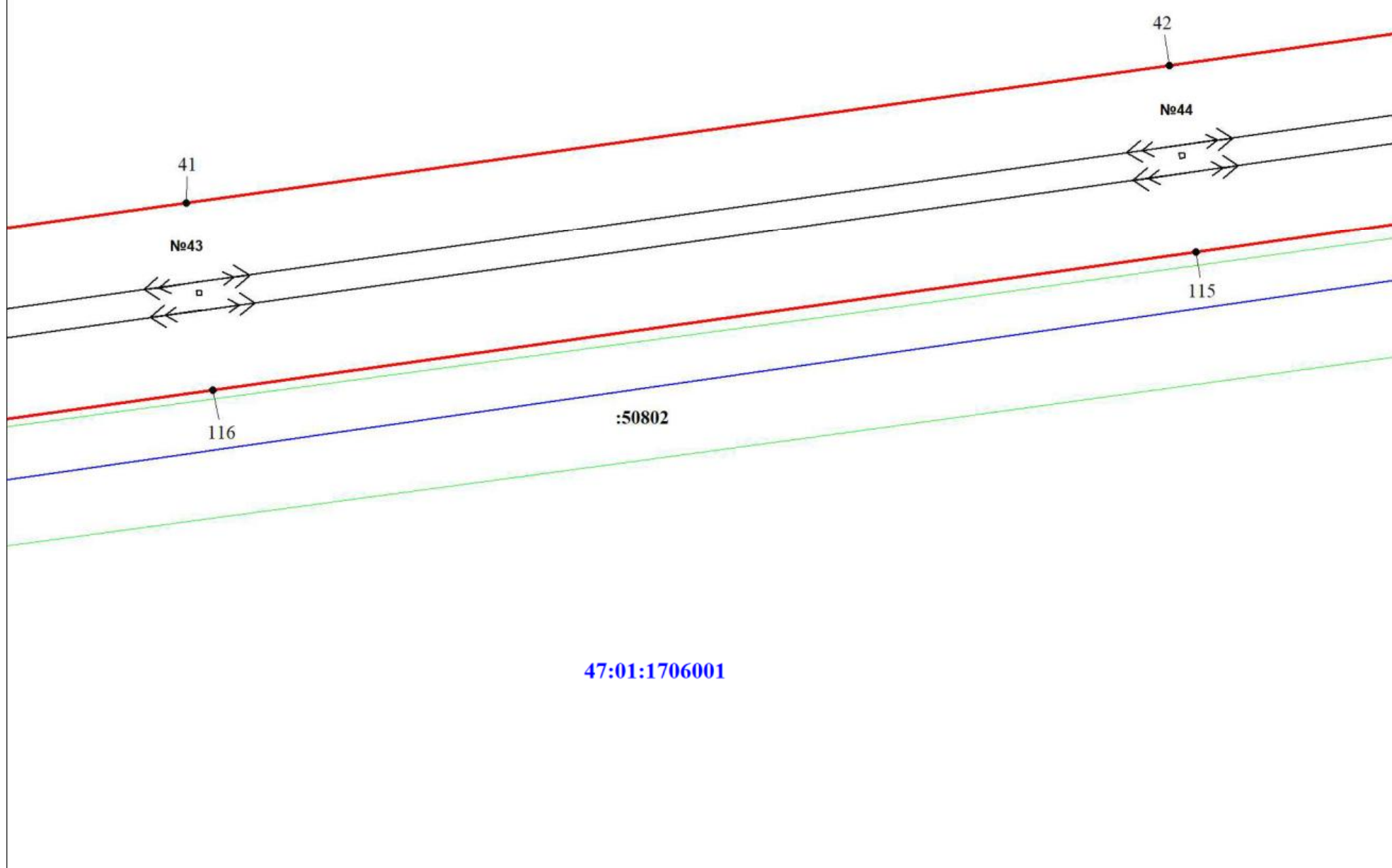


Дата 08 декабря 2023 г.




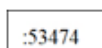





Ленинградская область
Выборгский район
Первомайское сельское поселение

47:01:1717001



Масштаб 1:1000

Используемые условные знаки и обозначения:

- | | | | | | |
|---|--|---|--|---|--------------------------------|
|  1 | Обозначение характерной точки границы публичного сервитута |  :53474 | Номер земельного участка, учтенного в ЕГРН |  | Линия ВЛ 35 кВ Зеленогорская-1 |
|  | Граница публичного сервитута |  | Граница кадастрового квартала | | |
|  | Граница земельного участка, учтенного в ЕГРН |  | 47:01:1717001 | Номер кадастрового квартала | |

Подпись _____



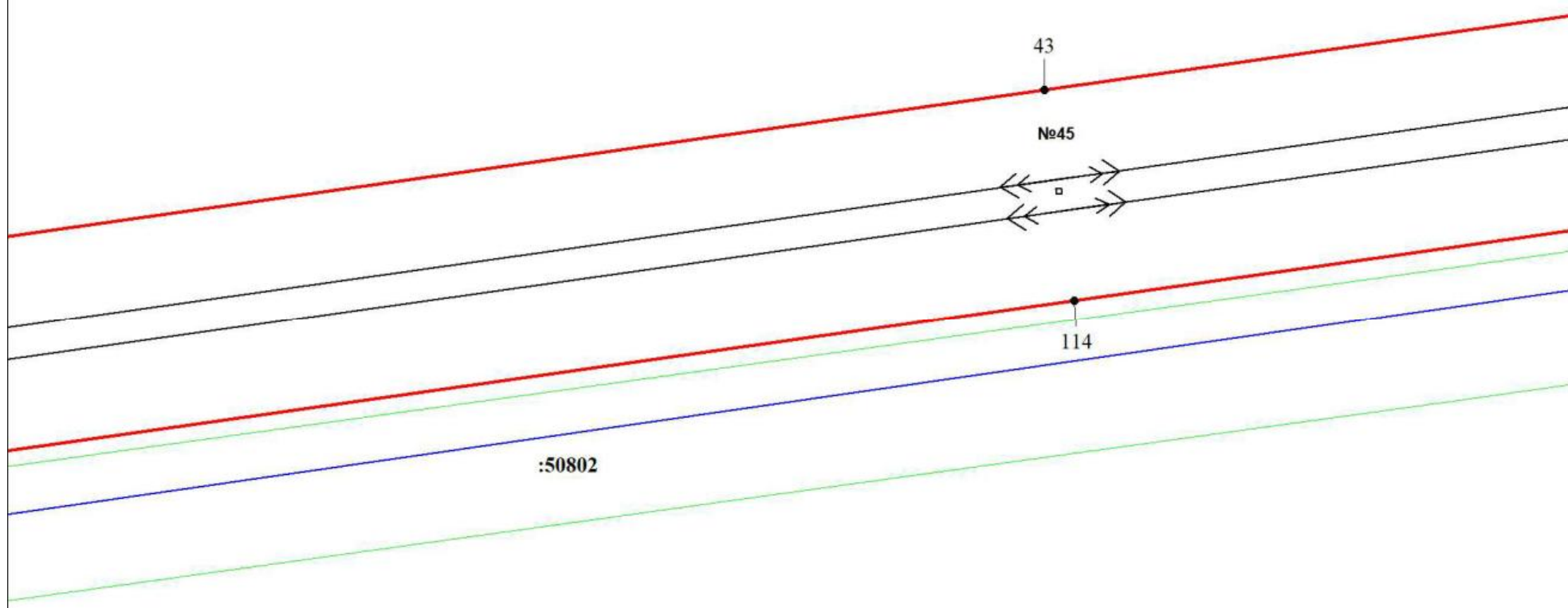
Шелякина А.А.

Дата 08 декабря 2023 г.



Ленинградская область
Выборгский район
Первомайское сельское поселение

47:01:1717001



:50802

47:01:1706001

Масштаб 1:1000

Используемые условные знаки и обозначения:

- | | | | | | |
|--|--|--|--|--|--------------------------------|
| | Обозначение характерной точки границы публичного сервитута | | Номер земельного участка, учтенного в ЕГРН | | Линия ВЛ 35 кВ Зеленогорская-1 |
| | Граница публичного сервитута | | Граница кадастрового квартала | | |
| | Граница земельного участка, учтенного в ЕГРН | | Номер кадастрового квартала | | |

Подпись _____



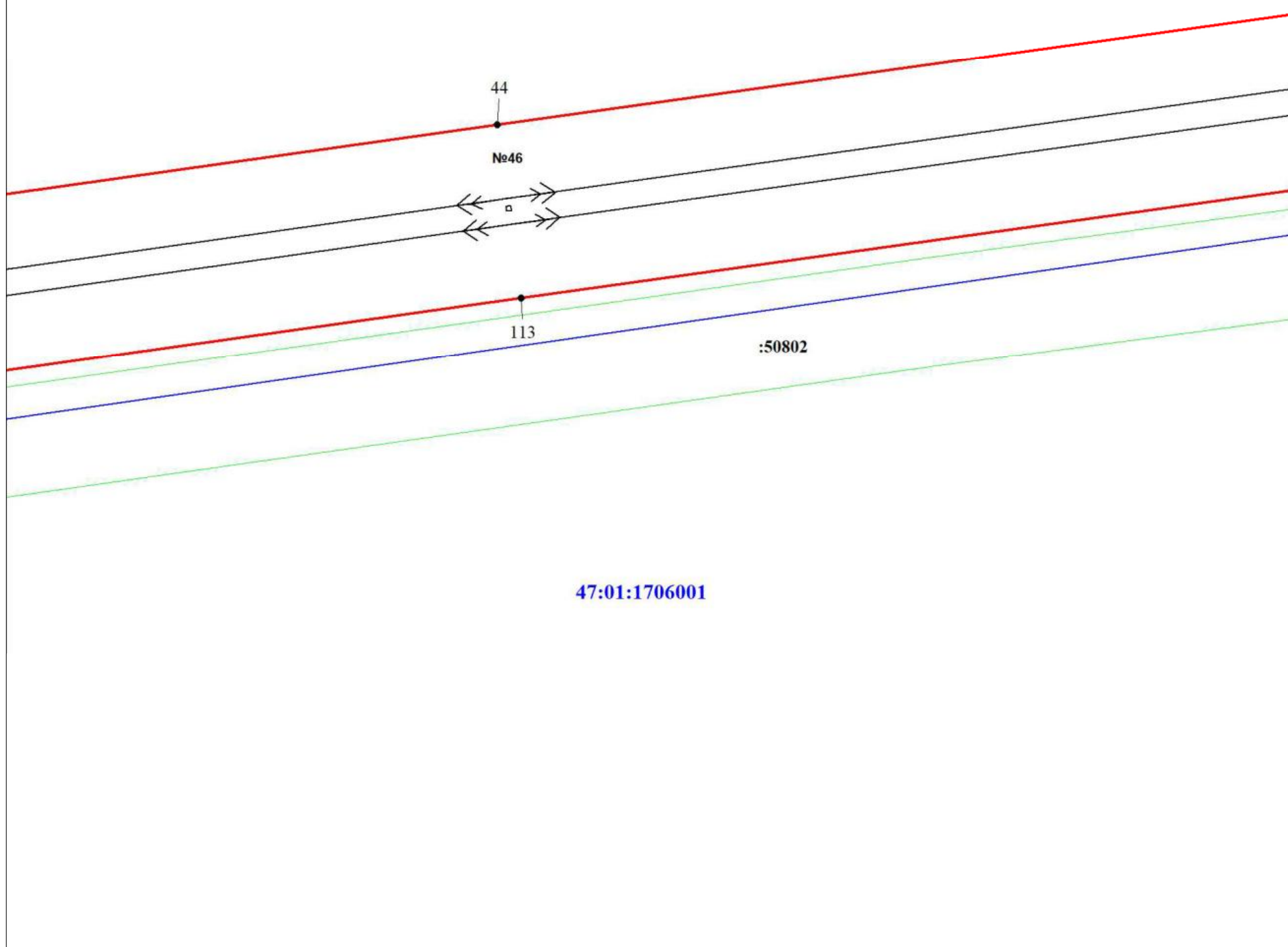
Шелякина А.А.

Дата 08 декабря 2023 г.



Ленинградская область
Выборгский район
Первомайское сельское поселение







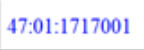
47:01:1717001



47:01:1706001

Масштаб 1:1000

Используемые условные знаки и обозначения:

- | | | | | | |
|---|--|--|--|---|--------------------------------|
|  1 | Обозначение характерной точки границы публичного сервитута |  :53474 | Номер земельного участка, учтенного в ЕГРН |  | Линия ВЛ 35 кВ Зеленогорская-1 |
|  | Граница публичного сервитута |  | Граница кадастрового квартала | | |
|  | Граница земельного участка, учтенного в ЕГРН |  47:01:1717001 | Номер кадастрового квартала | | |

Подпись _____



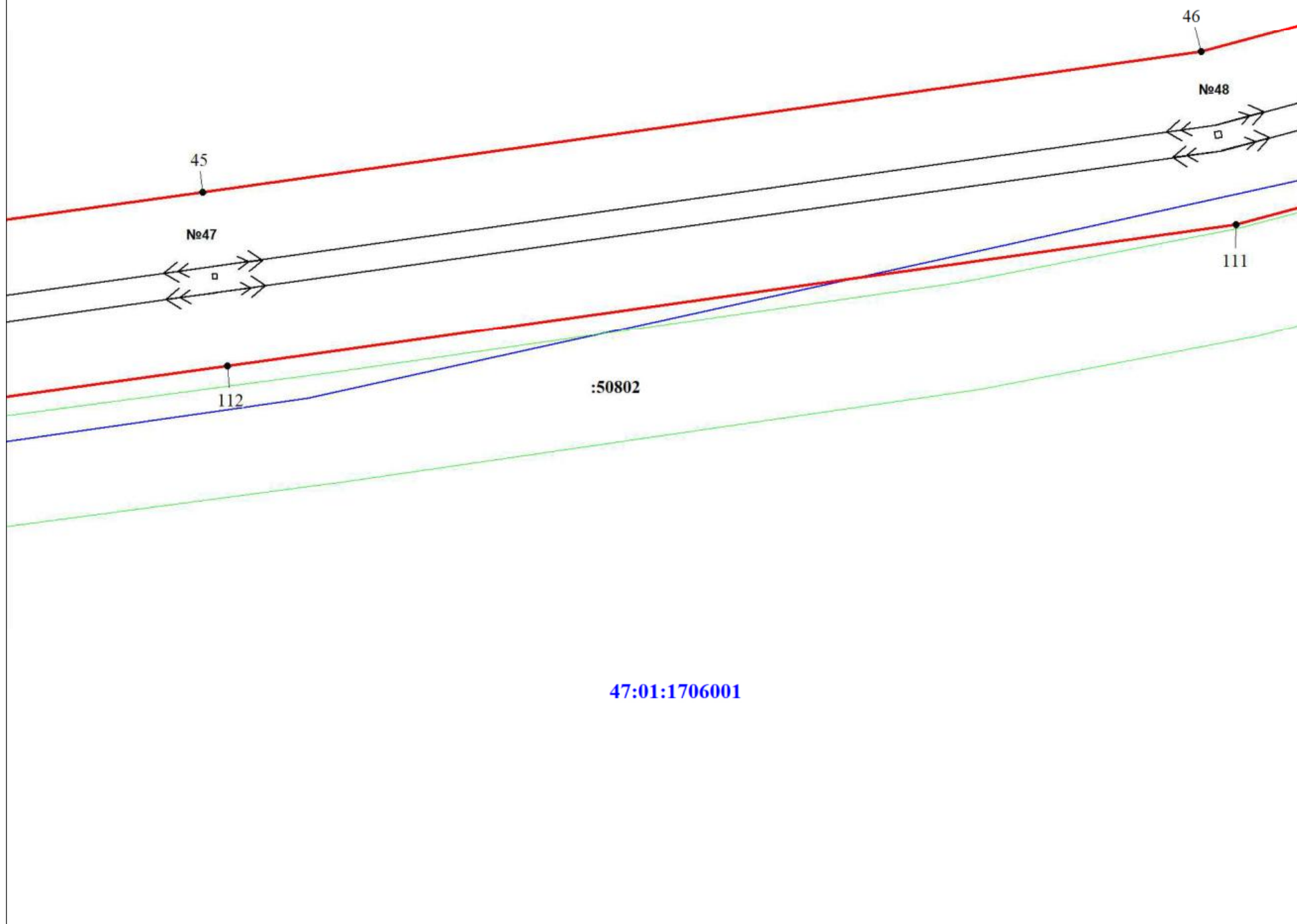
Шелякина А. А.

Дата 08 декабря 2023 г.



Ленинградская область
Выборгский район
Первомайское сельское поселение


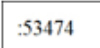




47:01:1717001



47:01:1706001

Масштаб 1:1000

Используемые условные знаки и обозначения:

- | | | | | | |
|---|--|--|--|---|--------------------------------|
|  | Обозначение характерной точки границы публичного сервитута |  | Номер земельного участка, учтенного в ЕГРН |  | Линия ВЛ 35 кВ Зеленогорская-1 |
|  | Граница публичного сервитута |  | Номер кадастрового квартала | | |
|  | Граница земельного участка, учтенного в ЕГРН | | | | |

Подпись



Шелякина А.А.


Дата 08 декабря 2023 г.



Ленинградская область
Выборгский район
Первомайское сельское поселение

47:01:1717001



Масштаб 1:1000

Используемые условные знаки и обозначения:

- | | | | | | |
|--|--|--|--|--|--------------------------------|
| | Обозначение характерной точки границы публичного сервитута | | Номер земельного участка, учтенного в ЕГРН | | Линия ВЛ 35 кВ Зеленогорская-1 |
| | Граница публичного сервитута | | Граница кадастрового квартала | | |
| | Граница земельного участка, учтенного в ЕГРН | | Номер кадастрового квартала | | |

Подпись  Шелякина А. А.

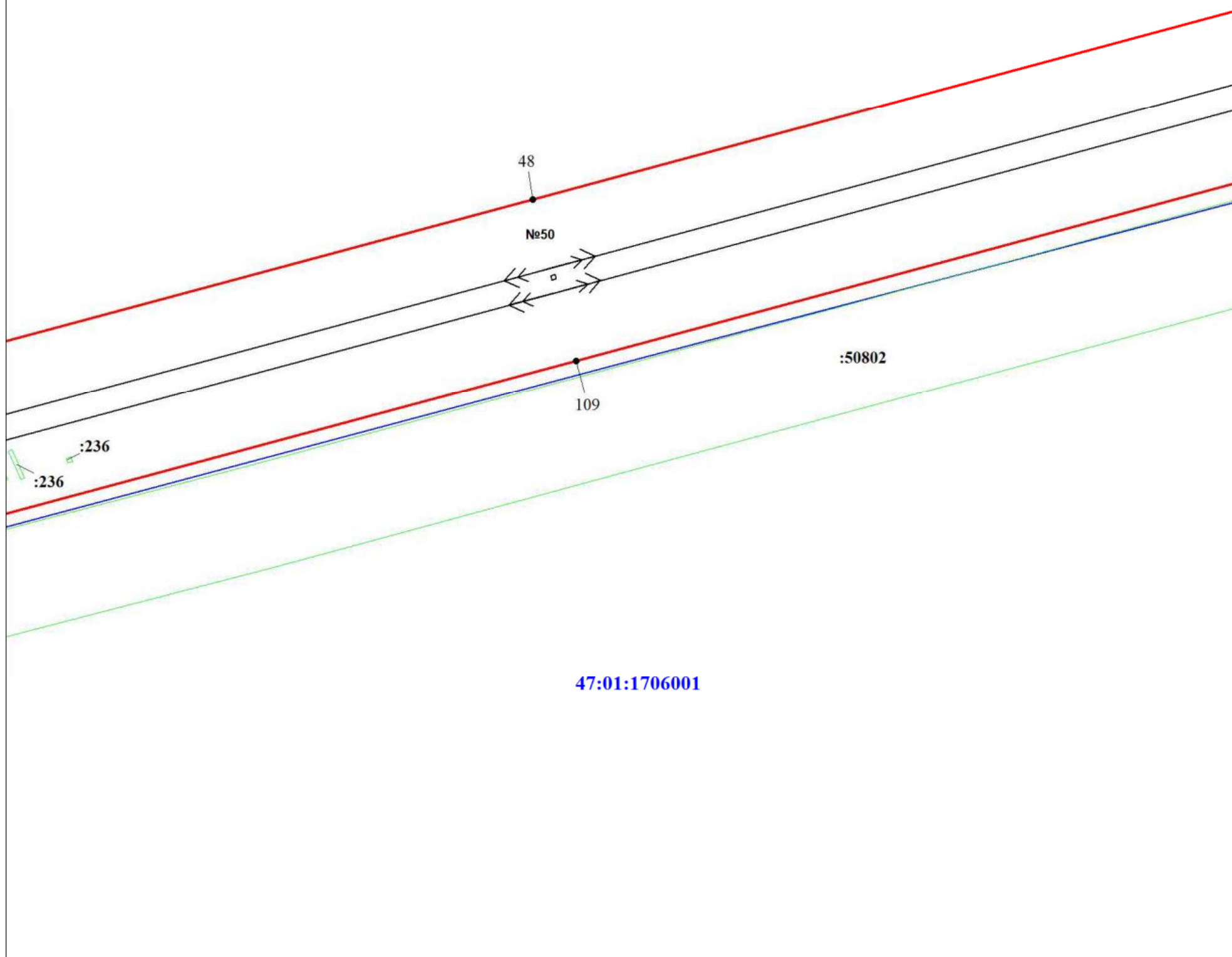


Дата 08 декабря 2023 г.




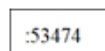




Ленинградская область
Выборгский район
Первомайское сельское поселение

47:01:1717001



Масштаб 1:1000

Используемые условные знаки и обозначения:

- | | | | | | |
|---|--|--|--|---|--------------------------------|
|  | Обозначение характерной точки границы публичного сервитута |  | Номер земельного участка, учтенного в ЕГРН |  | Линия ВЛ 35 кВ Зеленогорская-1 |
|  | Граница публичного сервитута |  | Граница кадастрового квартала | | |
|  | Граница земельного участка, учтенного в ЕГРН | | | | |

Подпись _____



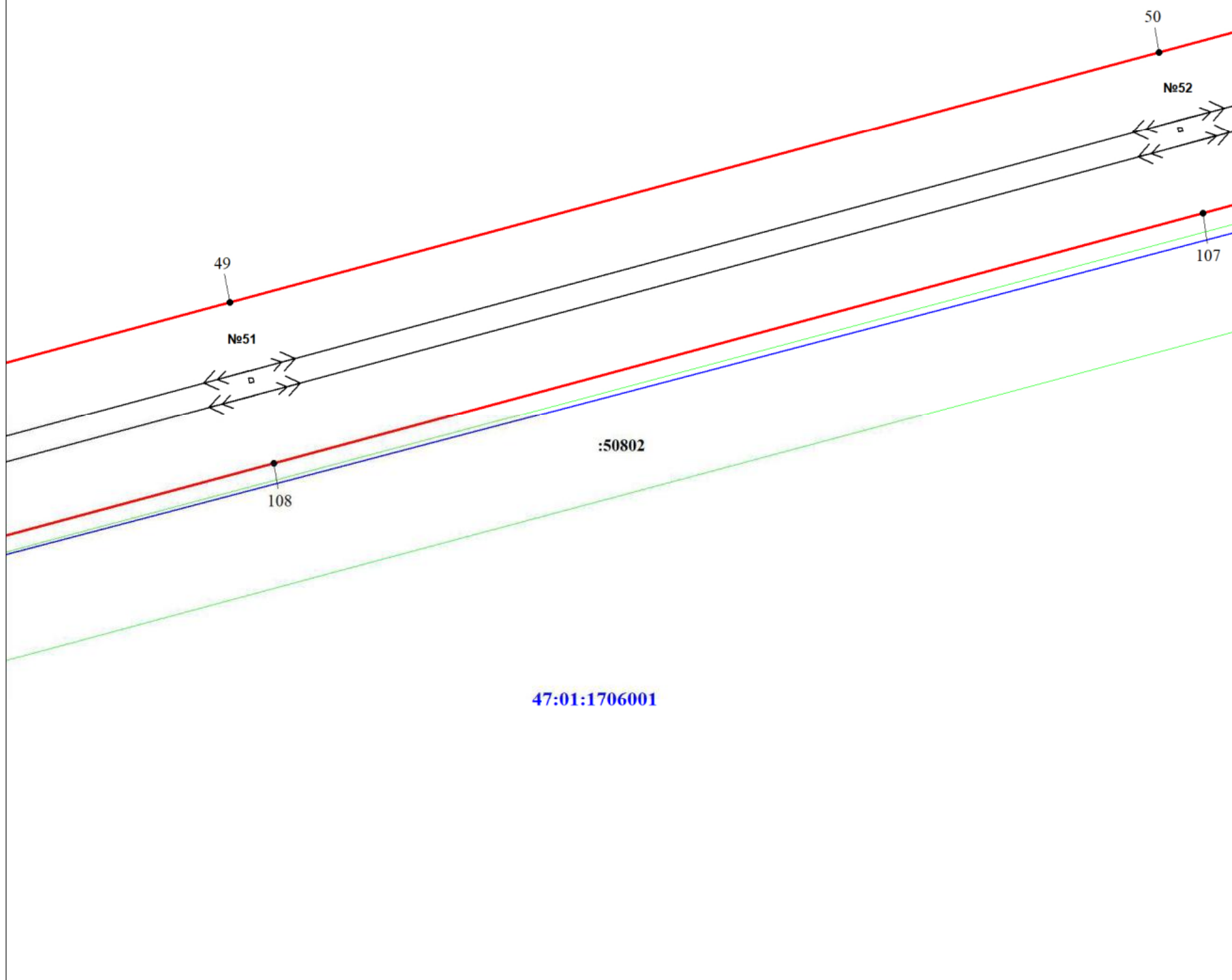
Шелякина А.А.

Дата 08 декабря 2023 г.



Ленинградская область
Выборгский район
Первомайское сельское поселение

47:01:1717001



Масштаб 1:1000

Используемые условные знаки и обозначения:

- 1 Обозначение характерной точки границы публичного сервитута
- Граница публичного сервитута
- Граница земельного участка, учтенного в ЕГРН
- Граница кадастрового квартала
- :53474 Номер земельного участка, учтенного в ЕГРН
- 47:01:1717001 Номер кадастрового квартала
- Линия ВЛ 35 кВ Зеленогорская-1

Подпись _____

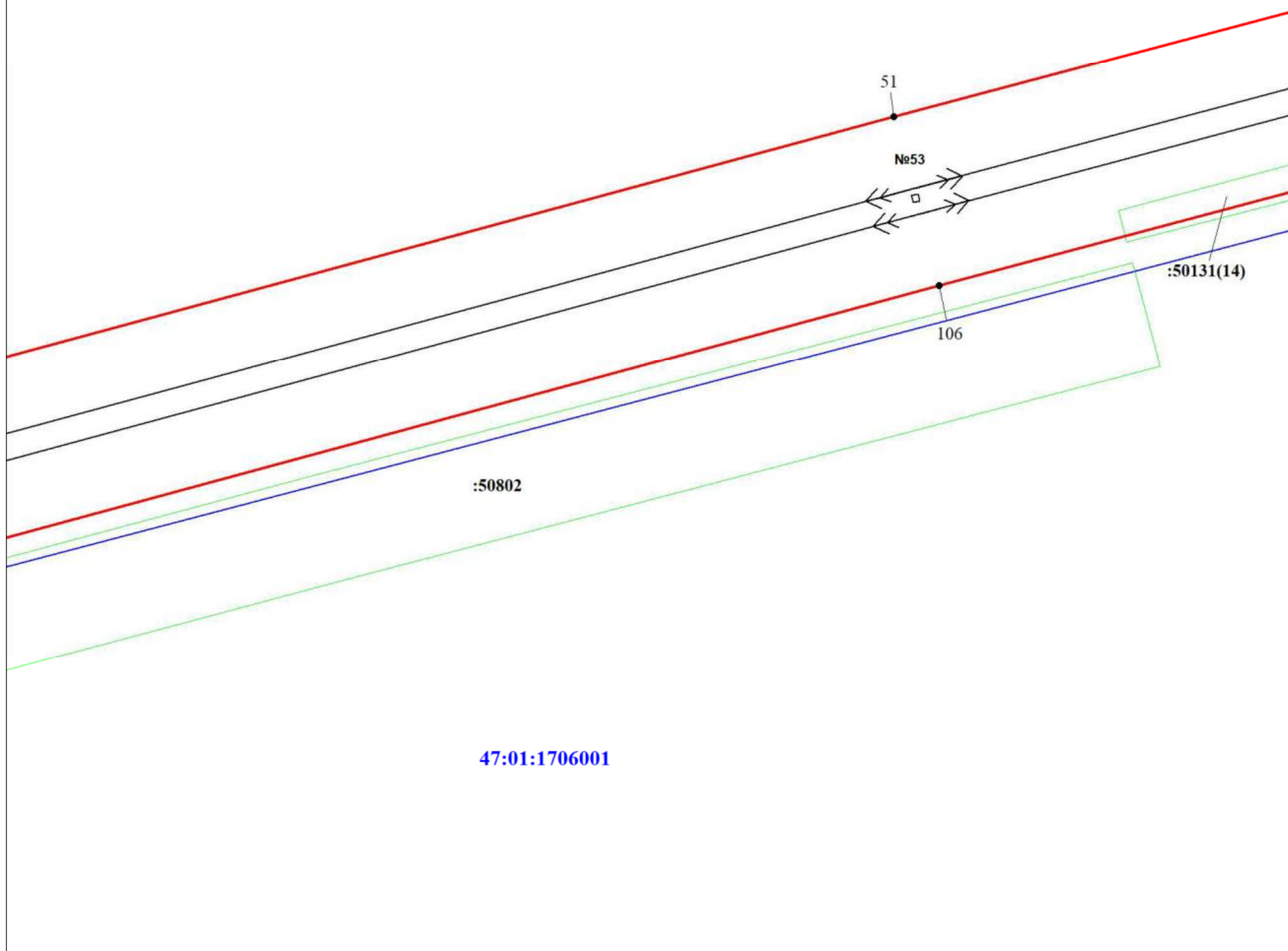


Дата 08 декабря 2023 г.





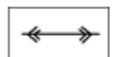




Ленинградская область
Выборгский район
Первомайское сельское поселение

47:01:1717001



Масштаб 1:1000

Используемые условные знаки и обозначения:

- | | | | | | |
|---|--|---|--|---|--------------------------------|
|  1 | Обозначение характерной точки границы публичного сервитута |  :53474 | Номер земельного участка, учтенного в ЕГРН |  | Линия ВЛ 35 кВ Зеленогорская-1 |
|  | Граница публичного сервитута |  | Граница кадастрового квартала | | |
|  | Граница земельного участка, учтенного в ЕГРН |  | 47:01:1717001 | Номер кадастрового квартала | |

Подпись  Шелякина А. А.

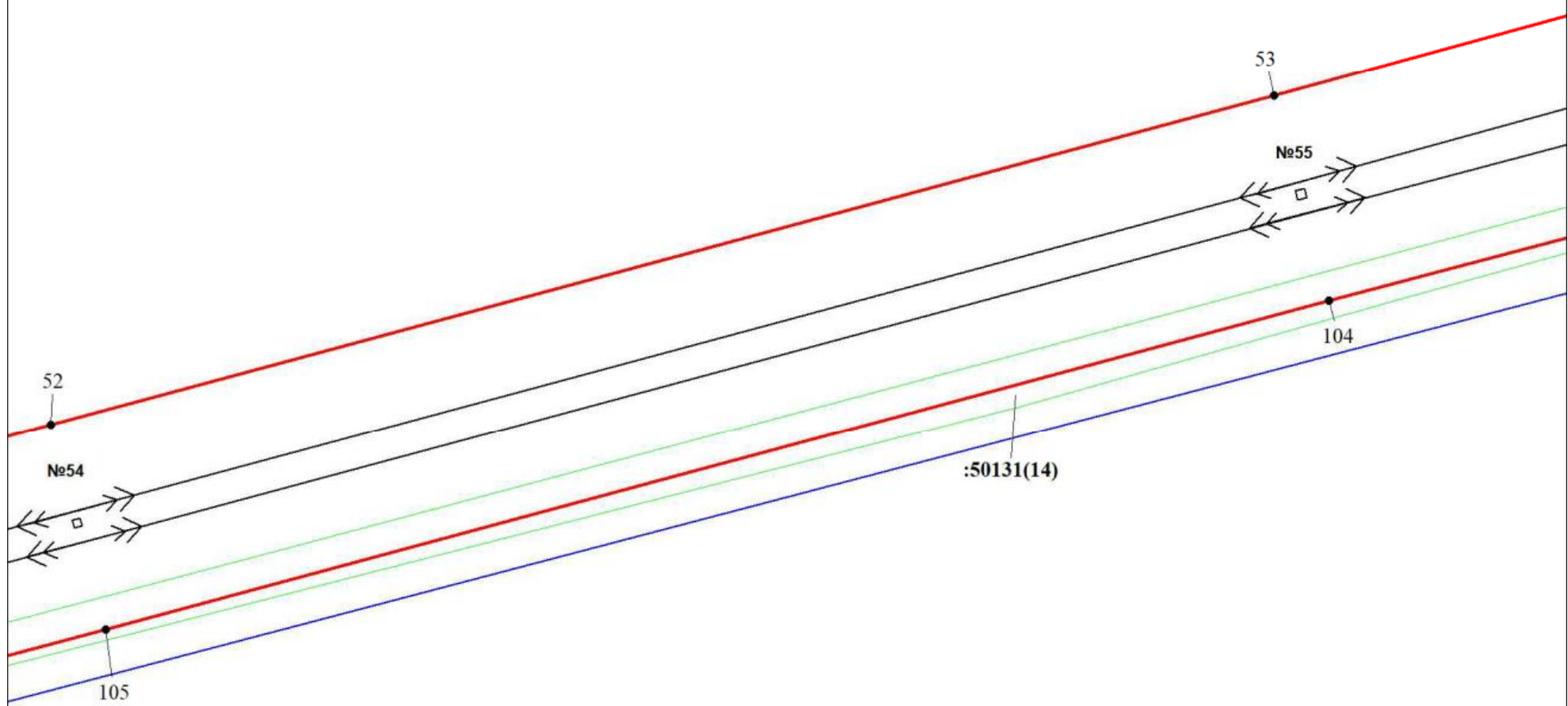


Дата 08 декабря 2023 г.



Ленинградская область
Выборгский район
Первомайское сельское поселение

47:01:1717001



47:01:1706001

Масштаб 1:1000

Используемые условные знаки и обозначения:

- | | | | | | |
|--|--|--|--|--|--------------------------------|
| | Обозначение характерной точки границы публичного сервитута | | Номер земельного участка, учтенного в ЕГРН | | Линия ВЛ 35 кВ Зеленогорская-1 |
| | Граница публичного сервитута | | Граница кадастрового квартала | | |
| | Граница земельного участка, учтенного в ЕГРН | | Номер кадастрового квартала | | |

Подпись _____



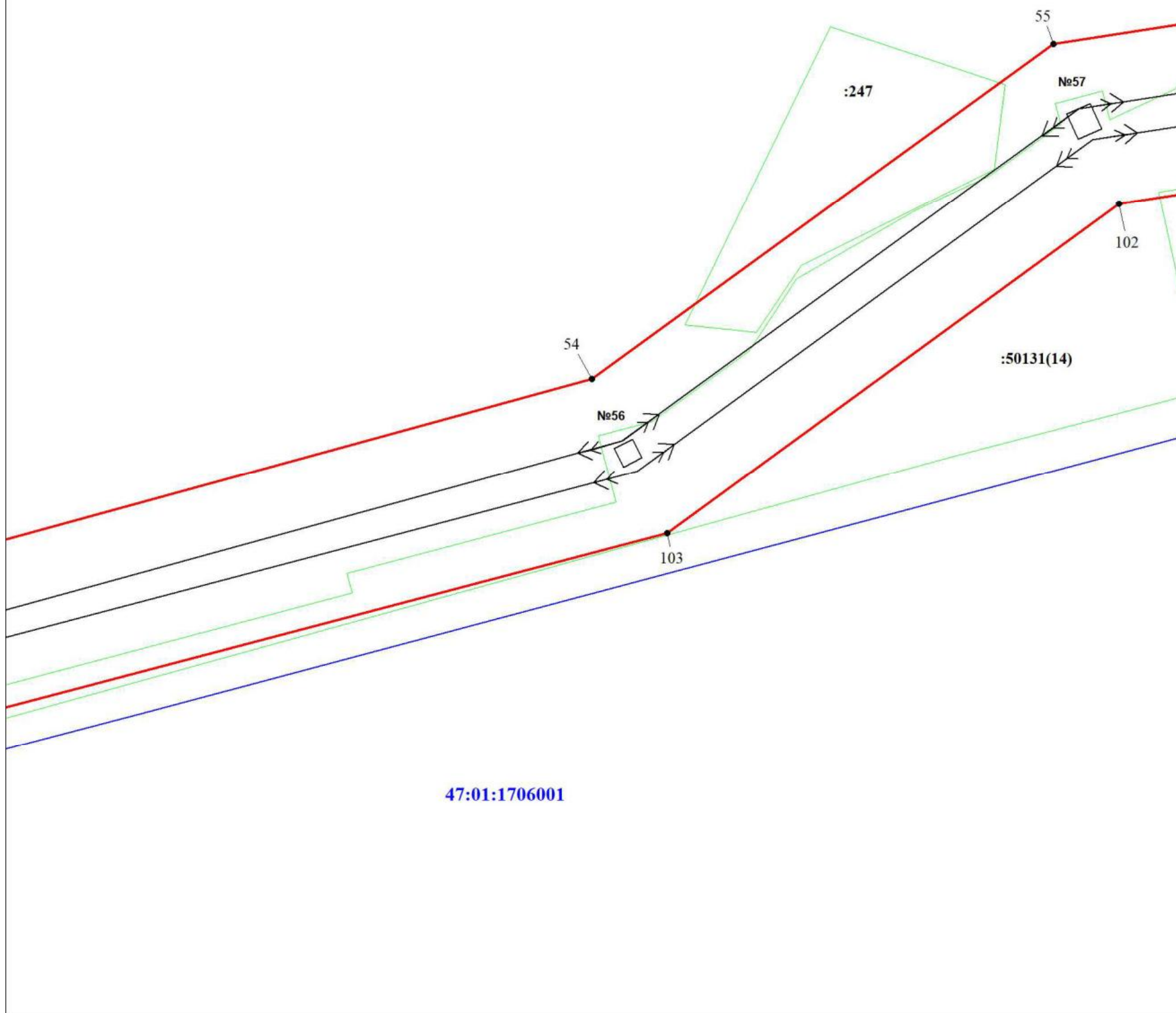
Шелякина А. А.

Дата 08 декабря 2023 г.



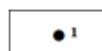
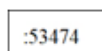




Ленинградская область
Выборгский район
Первомайское сельское поселение

47:01:1717001



Масштаб 1:1000

Используемые условные знаки и обозначения:

- | | | | | | |
|---|--|--|--|---|--------------------------------|
|  | Обозначение характерной точки границы публичного сервитута |  | Номер земельного участка, учтенного в ЕГРН |  | Линия ВЛ 35 кВ Зеленогорская-1 |
|  | Граница публичного сервитута |  | Граница кадастрового квартала | | |
|  | Граница земельного участка, учтенного в ЕГРН | | | | |

Подпись _____



Шелякина А.А.

Дата 08 декабря 2023 г.



Ленинградская область
Выборгский район
Первомайское сельское поселение

47:01:1717001:40
(входит в состав ЕЗП
47:01:0000000:112)

47:01:1717001

56

№58

101


:2063

:50131(14)

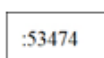
47:01:1706001

Масштаб 1:1000


Используемые условные знаки и обозначения:



Обозначение характерной точки границы публичного сервитута



Номер земельного участка, учтенного в ЕГРН



Линия ВЛ 35 кВ Зеленогорская-1



Граница публичного сервитута



Граница кадастрового квартала



Граница земельного участка, учтенного в ЕГРН



Номер кадастрового квартала

Подпись

Шелякина А. А.




Дата 08 декабря 2023 г.

Ленинградская область

Выборгский район

Первомайское сельское поселение



:50131(13)

47:01:1717001

:2060

47:01:1717001:40
(входит в состав ЕЗП
47:01:0000000:112)

58

№60

57

№59

:2061


99

100

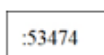
47:01:1706001

Масштаб 1:1000

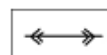
Используемые условные знаки и обозначения:



Обозначение характерной точки границы публичного сервитута



Номер земельного участка, учтенного в ЕГРН




Линия ВЛ 35 кВ Зеленогорская-1



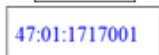
Граница публичного сервитута



Граница кадастрового квартала



Граница земельного участка, учтенного в ЕГРН



Номер кадастрового квартала

Подпись

Шелякина А.А.



Дата 08 декабря 2023 г.

Ленинградская область

Выборгский район

Первомайское сельское поселение



47:01:1717001

:50131(13)

59

№61


47:01:1717001:40
(входит в состав ЕЗП
47:01:0000000:112)

98

47:01:1706001

Масштаб 1:1000


Используемые условные знаки и обозначения:



Обозначение характерной точки границы публичного сервитута

:53474

Номер земельного участка, учтенного в ЕГРН




Линия ВЛ 35 кВ Зеленогорская-1



Граница публичного сервитута



Граница кадастрового квартала



Граница земельного участка, учтенного в ЕГРН

47:01:1717001

Номер кадастрового квартала

Подпись



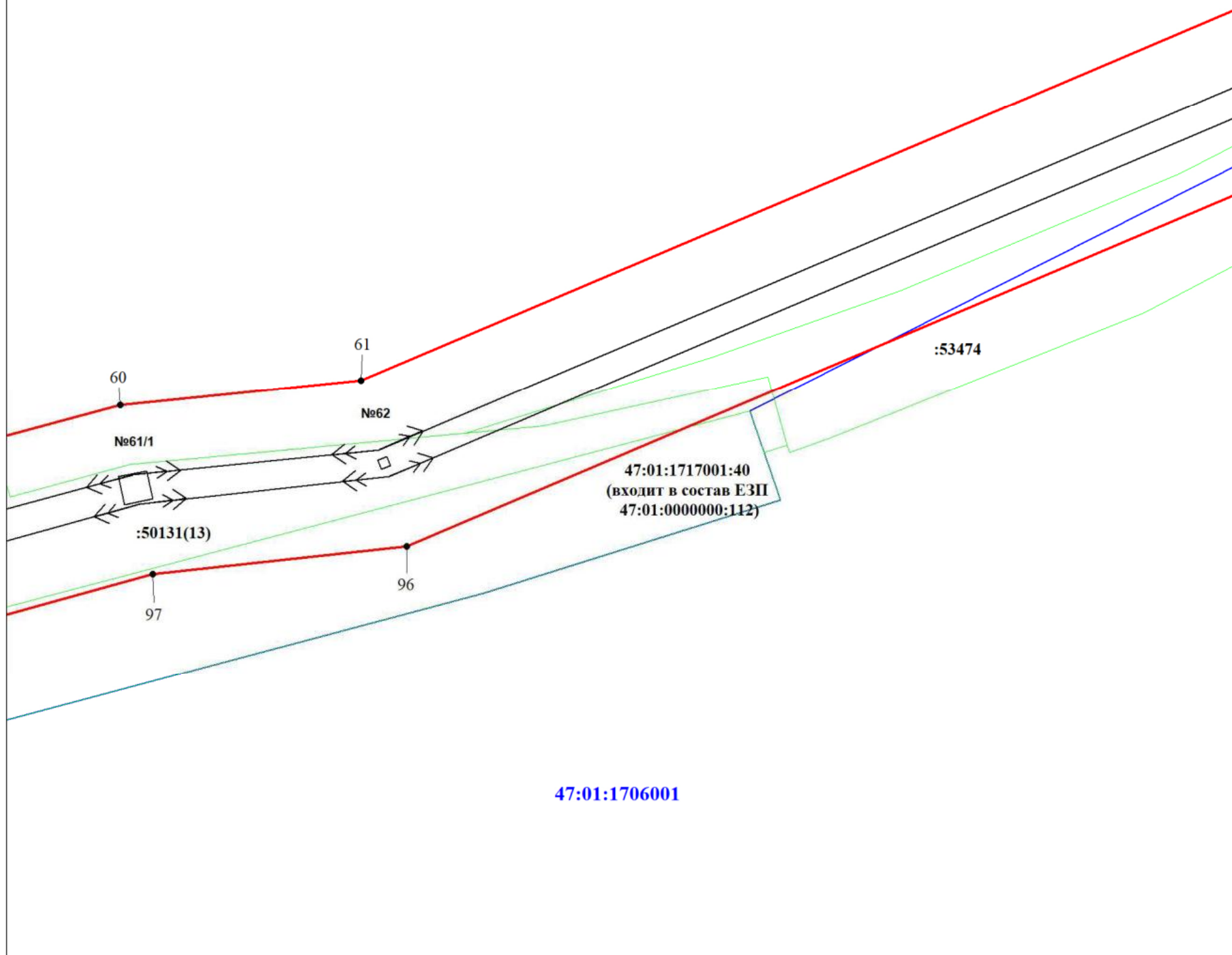
Шелякина А. А.

Дата 08 декабря 2023 г.



Ленинградская область
Выборгский район
Первомайское сельское поселение

47:01:1717001



47:01:1706001

Масштаб 1:1000

Используемые условные знаки и обозначения:

	Обозначение характерной точки границы публичного сервитута		Граница публичного сервитута		Граница кадастрового квартала		Линия ВЛ 35 кВ Зеленогорская-1
	Граница публичного сервитута		Граница земельного участка, учтенного в ЕГРН		Номер кадастрового квартала		
					Номер земельного участка, учтенного в ЕГРН		

Подпись

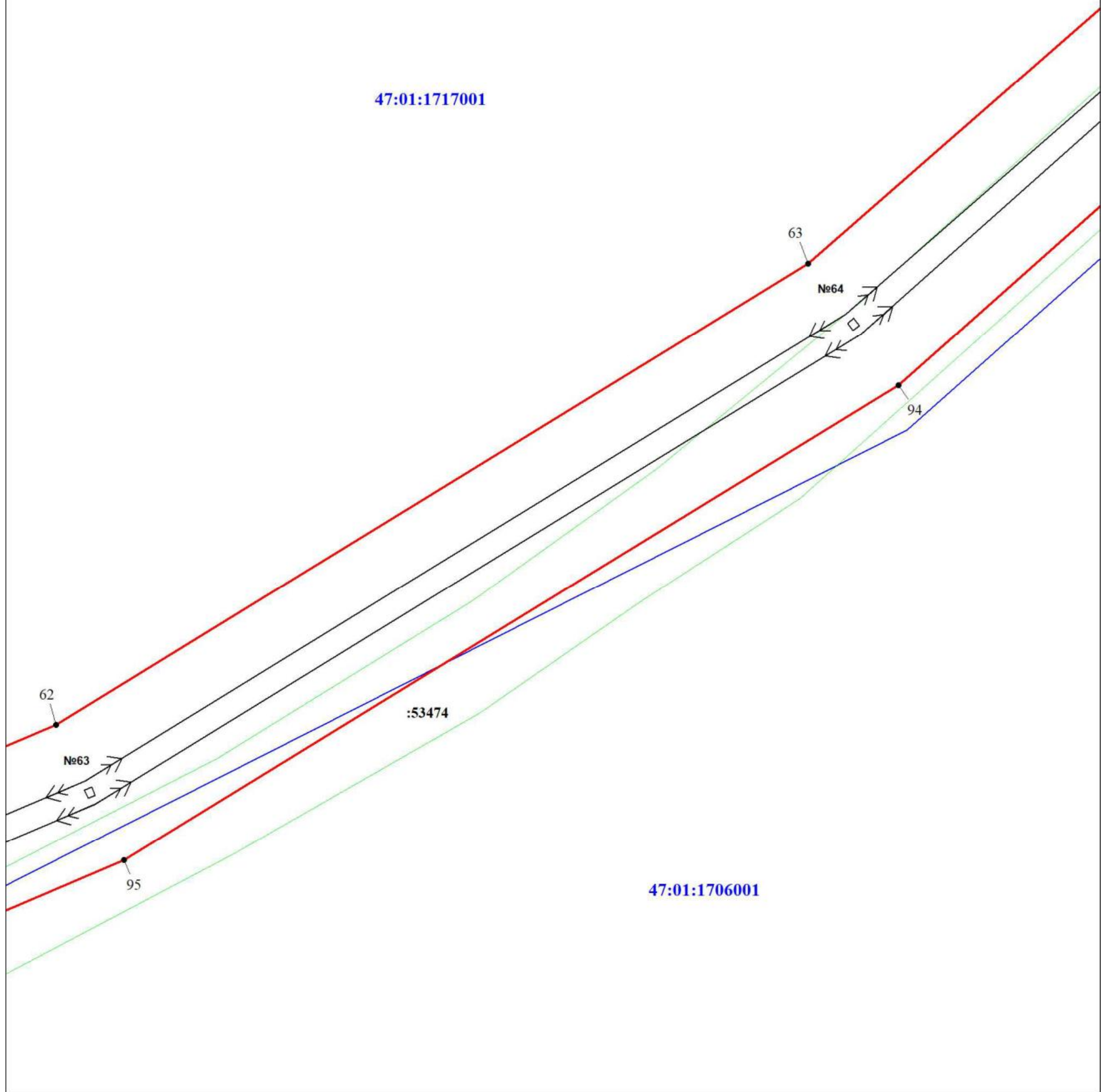
Шелякина А.А.

Дата 08 декабря 2023 г.



Ленинградская область
Выборгский район
Первомайское сельское поселение


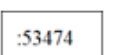
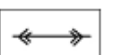



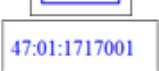
47:01:1717001



47:01:1706001

Масштаб 1:1000

Используемые условные знаки и обозначения:

	Обозначение характерной точки границы публичного сервитута		Номер земельного участка, учтенного в ЕГРН		Линия ВЛ 35 кВ Зеленогорская-1
	Граница публичного сервитута		Граница кадастрового квартала		
	Граница земельного участка, учтенного в ЕГРН		Номер кадастрового квартала		

Подпись

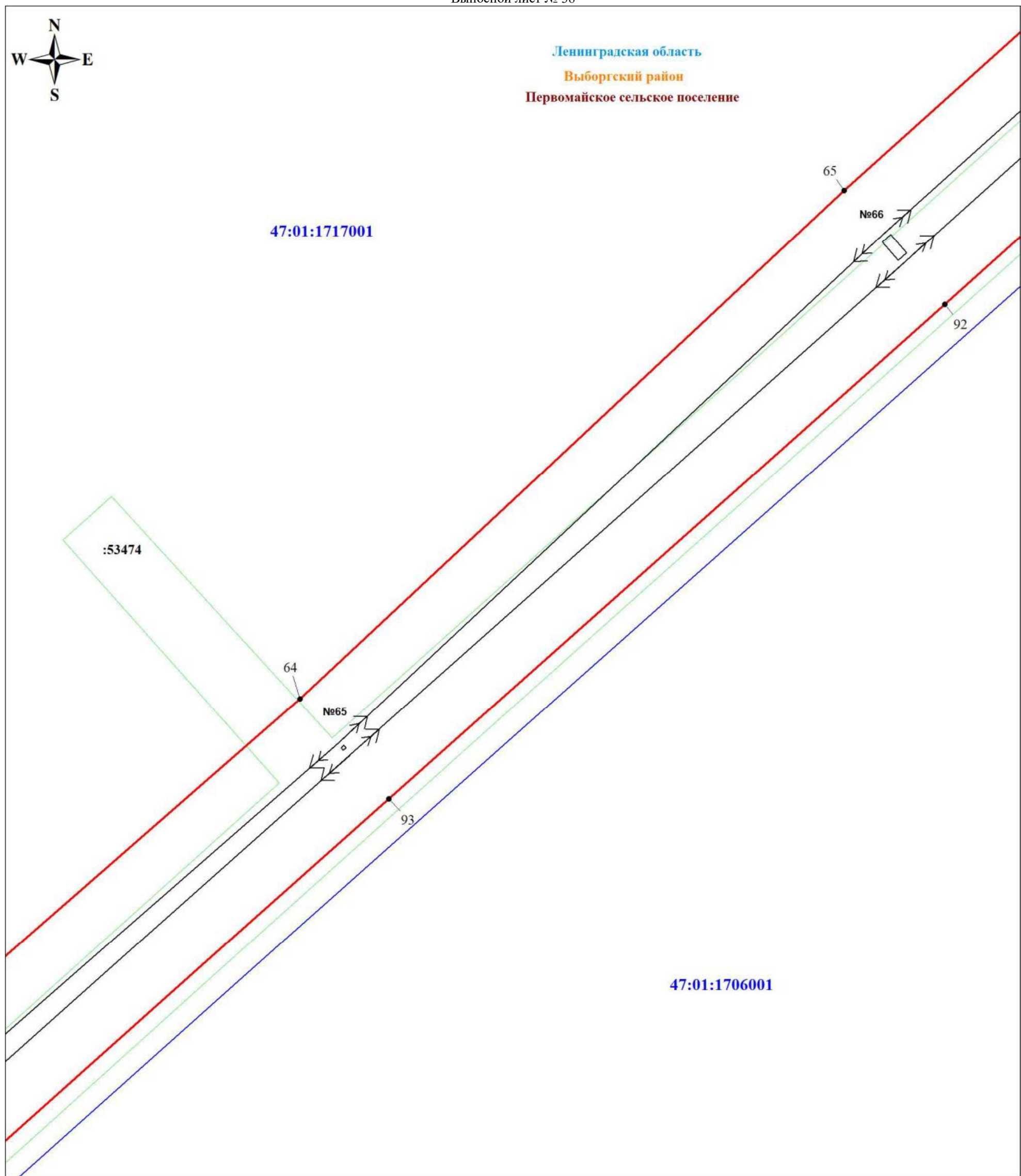


Шелякина А.А.

Дата 08 декабря 2023 г.



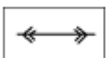






Ленинградская область
Выборгский район
Первомайское сельское поселение



Масштаб 1:1000

Используемые условные знаки и обозначения:

 1	Обозначение характерной точки границы публичного сервитута	 :53474	Номер земельного участка, учтенного в ЕГРН		Линия ВЛ 35 кВ Зеленогорская-1
	Граница публичного сервитута		Граница кадастрового квартала		
	Граница земельного участка, учтенного в ЕГРН	 47:01:1717001	Номер кадастрового квартала		

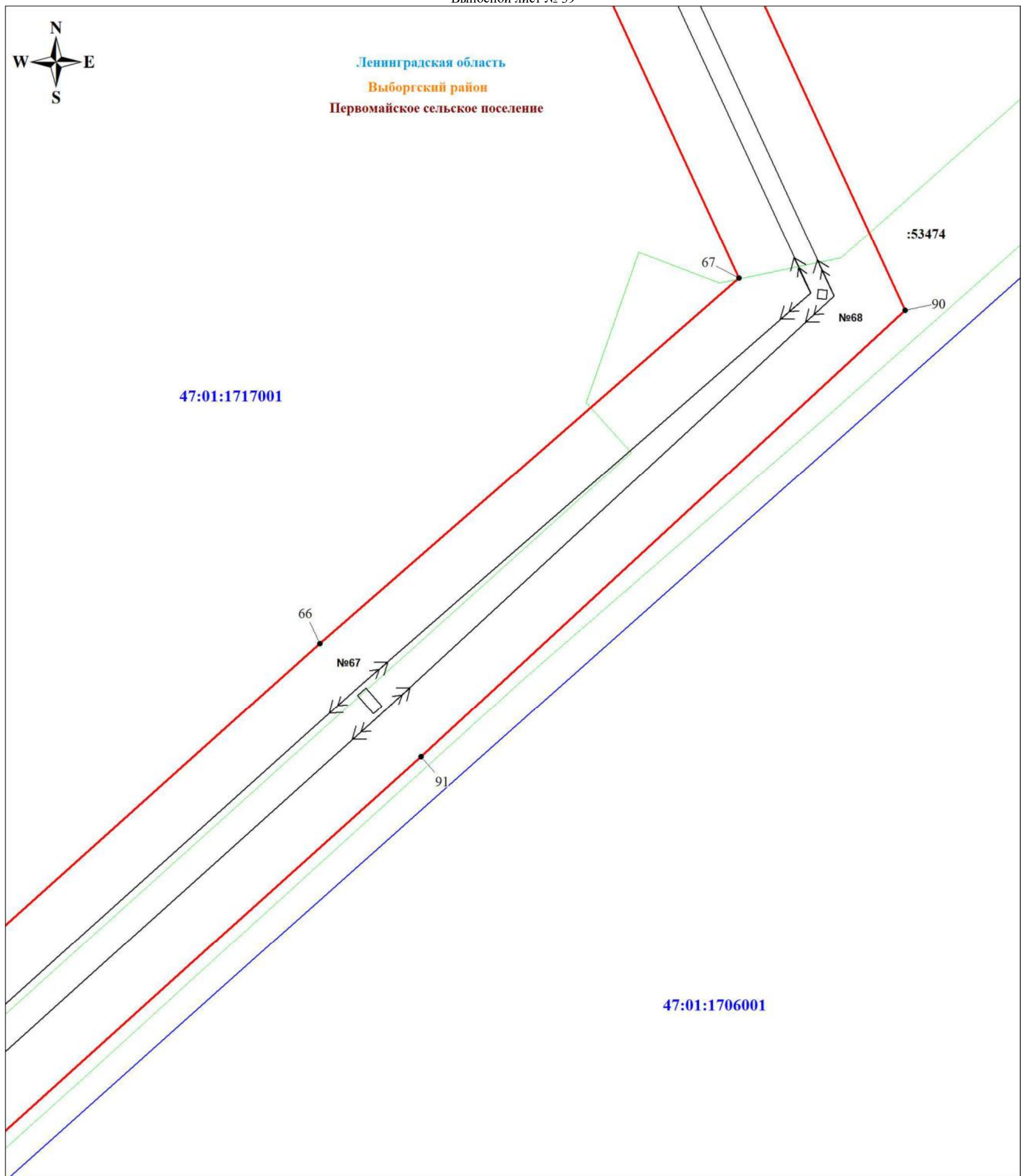
Подпись _____ Шелякина А. А.



Дата 08 декабря 2023 г.


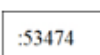






Ленинградская область
Выборгский район
Первомайское сельское поселение



Масштаб 1:1000

Используемые условные знаки и обозначения:

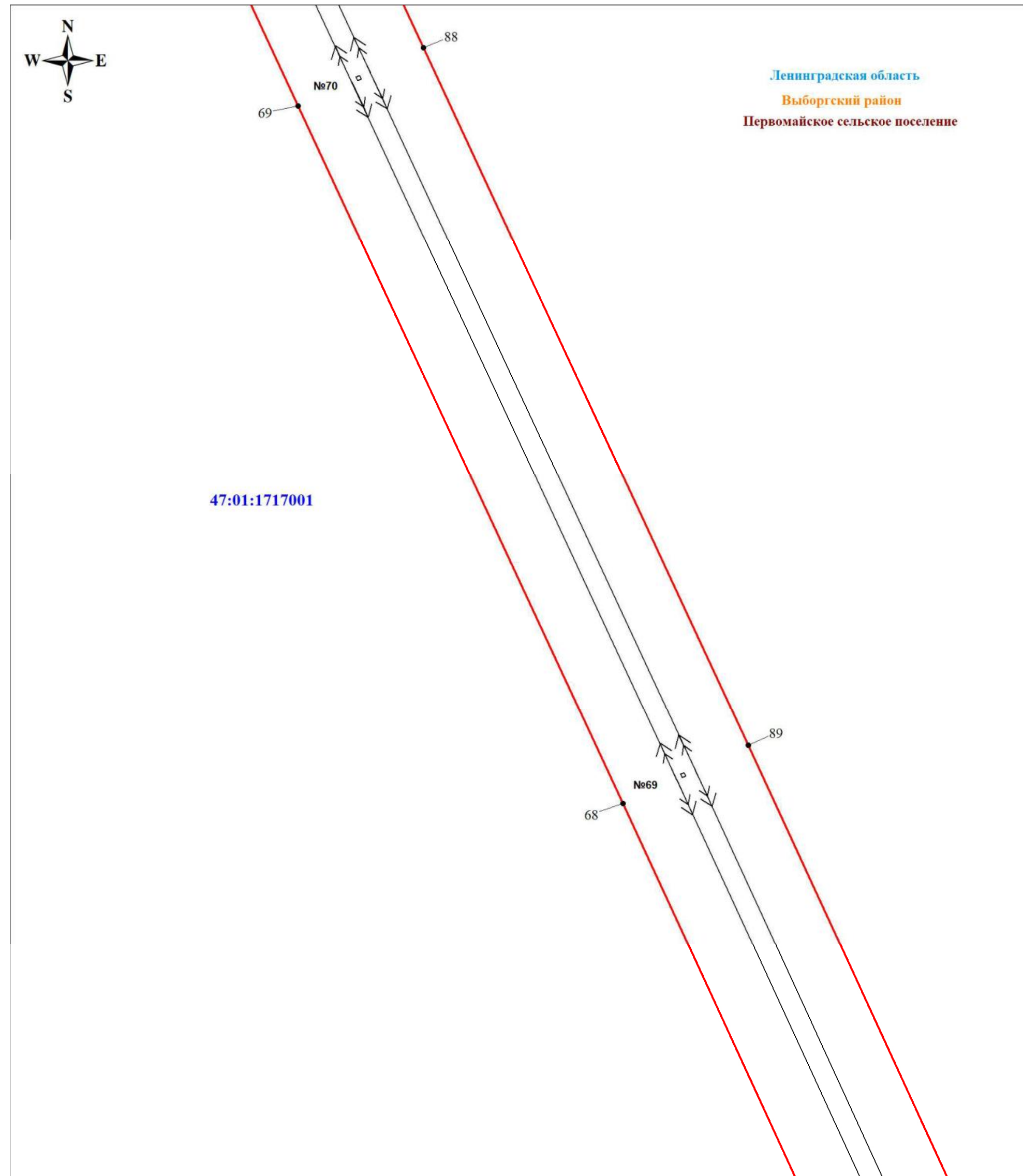
- | | | | | | |
|---|--|--|--|---|--------------------------------|
|  | Обозначение характерной точки границы публичного сервитута |  | Номер земельного участка, учтенного в ЕГРН |  | Линия ВЛ 35 кВ Зеленогорская-1 |
|  | Граница публичного сервитута |  | Граница кадастрового квартала | | |
|  | Граница земельного участка, учтенного в ЕГРН | | Номер кадастрового квартала | | |

Подпись _____









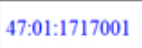
Шелякина А. А.

Дата 08 декабря 2023 г.



Масштаб 1:1000

Используемые условные знаки и обозначения:

- | | | | | | |
|---|--|--|--|---|--------------------------------|
|  | Обозначение характерной точки границы публичного сервитута |  | Номер земельного участка, учтенного в ЕГРН |  | Линия ВЛ 35 кВ Зеленогорская-1 |
|  | Граница публичного сервитута |  | Граница кадастрового квартала | | |
|  | Граница земельного участка, учтенного в ЕГРН |  | Номер кадастрового квартала | | |

Подпись _____ Шелякина А. А.

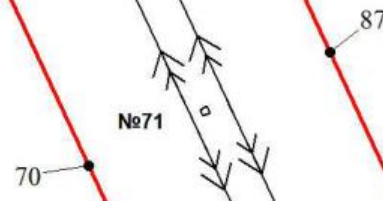


Дата 08 декабря 2023 г.





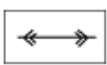



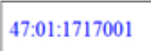
Ленинградская область
Выборгский район
Первомайское сельское поселение

47:01:1717001



Масштаб 1:1000

Используемые условные знаки и обозначения:

	Обозначение характерной точки границы публичного сервитута		Номер земельного участка, учтенного в ЕГРН		Линия ВЛ 35 кВ Зеленогорская-1
	Граница публичного сервитута		Граница кадастрового квартала		
	Граница земельного участка, учтенного в ЕГРН		Номер кадастрового квартала		

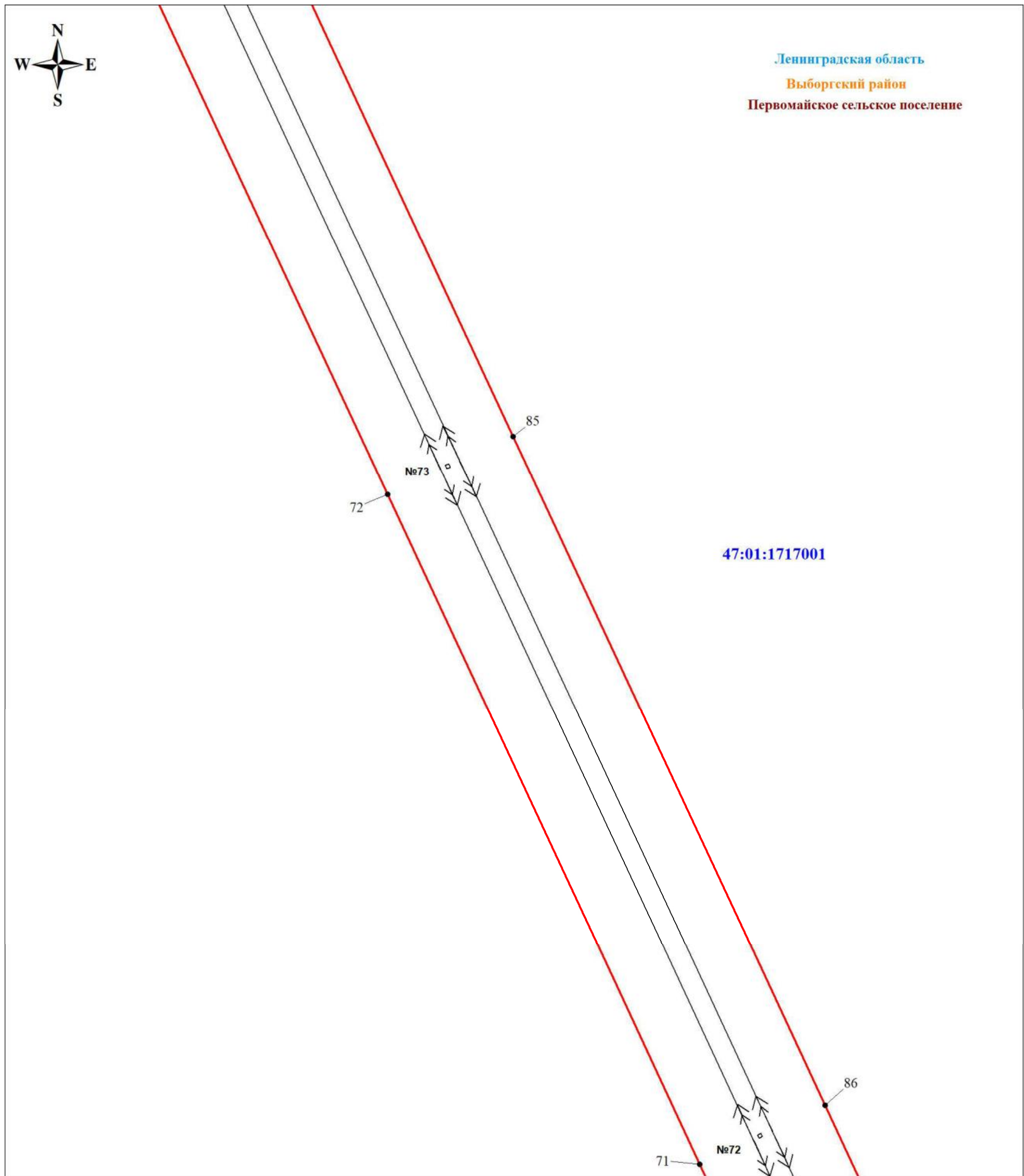
Подпись



Шелякина А.А.


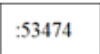




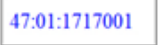
Дата 08 декабря 2023 г.

Ленинградская область
Выборгский район
Первомайское сельское поселение



Масштаб 1:1000

Используемые условные знаки и обозначения:

- | | | | | | |
|---|--|--|--|---|--------------------------------|
|  • 1 | Обозначение характерной точки границы публичного сервитута |  :53474 | Номер земельного участка, учтенного в ЕГРН |  | Линия ВЛ 35 кВ Зеленогорская-1 |
|  | Граница публичного сервитута |  | Граница кадастрового квартала | | |
|  | Граница земельного участка, учтенного в ЕГРН |  47:01:1717001 | Номер кадастрового квартала | | |

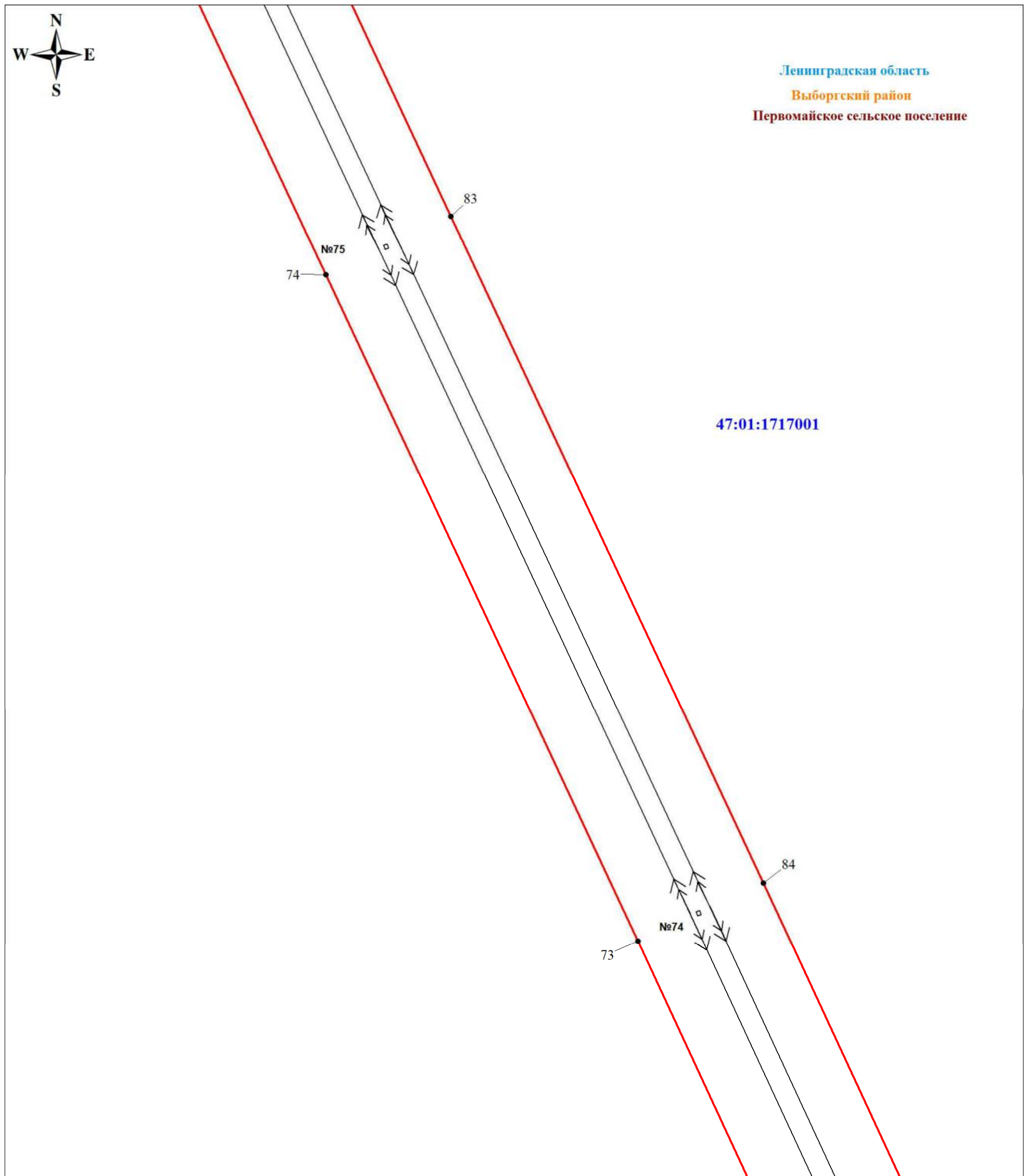
Подпись _____



Шелякина А. А.







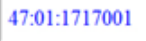
Дата 08 декабря 2023 г.

Ленинградская область
Выборгский район
Первомайское сельское поселение



Масштаб 1:1000

Используемые условные знаки и обозначения:

- | | | | | | | |
|---|--|--|---------------|--|---|--------------------------------|
|  | Обозначение характерной точки границы публичного сервитута |  | №53474 | Номер земельного участка, учтенного в ЕГРН |  | Линия ВЛ 35 кВ Зеленогорская-1 |
|  | Граница публичного сервитута |  | | Граница кадастрового квартала | | |
|  | Граница земельного участка, учтенного в ЕГРН |  | 47:01:1717001 | Номер кадастрового квартала | | |

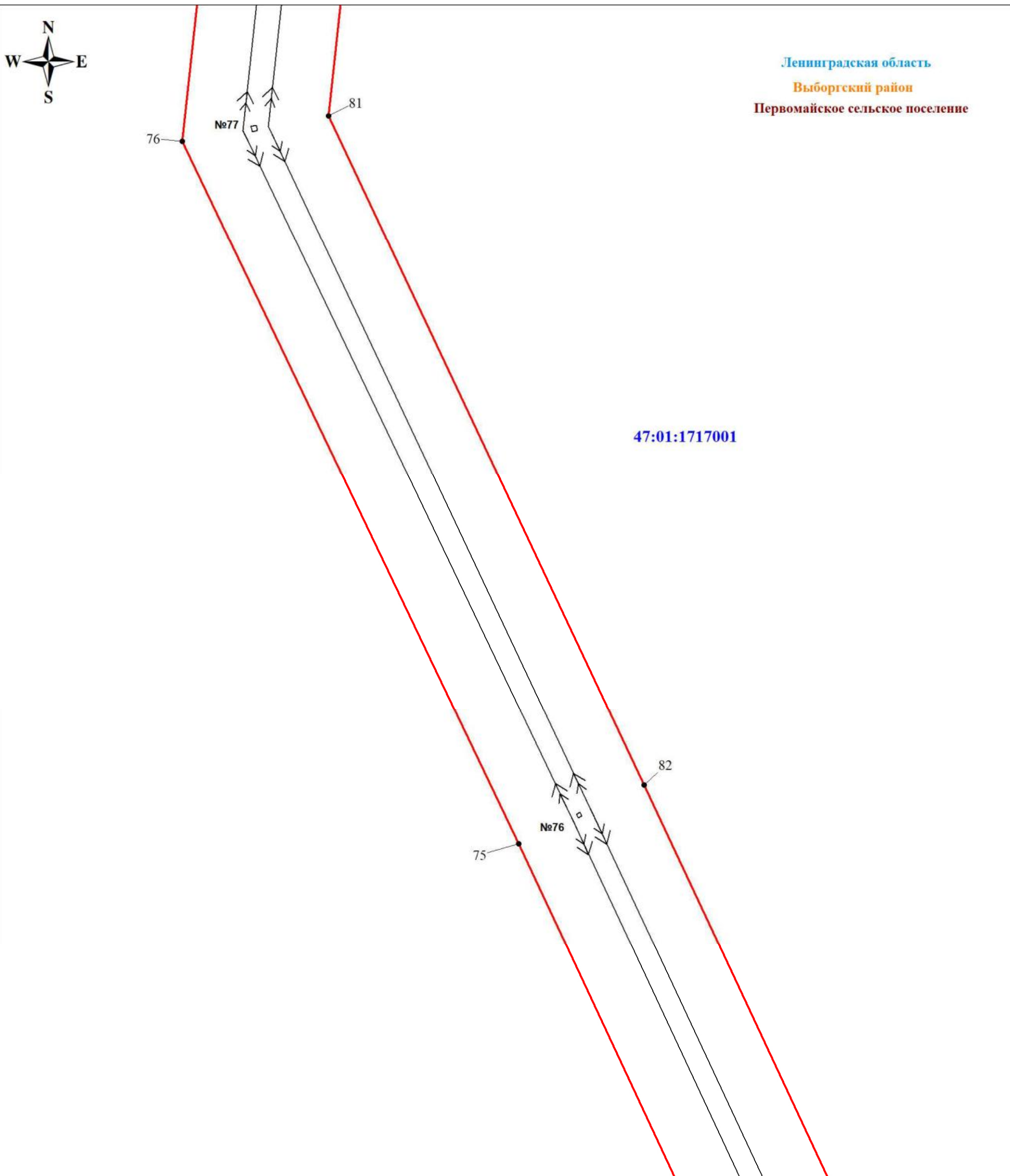
Подпись _____



Шелякина А. А.







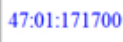
Дата 08 декабря 2023 г.

Ленинградская область
Выборгский район
Первомайское сельское поселение



Масштаб 1:1000

Используемые условные знаки и обозначения:

- | | | | | | |
|---|--|--|--|---|--------------------------------|
|  1 | Обозначение характерной точки границы публичного сервитута |  :53474 | Номер земельного участка, учтенного в ЕГРН |  | Линия ВЛ 35 кВ Зеленогорская-1 |
|  | Граница публичного сервитута |  | Граница кадастрового квартала | | |
|  | Граница земельного участка, учтенного в ЕГРН |  47:01:1717001 | Номер кадастрового квартала | | |

Подпись  Шелякина А. А.

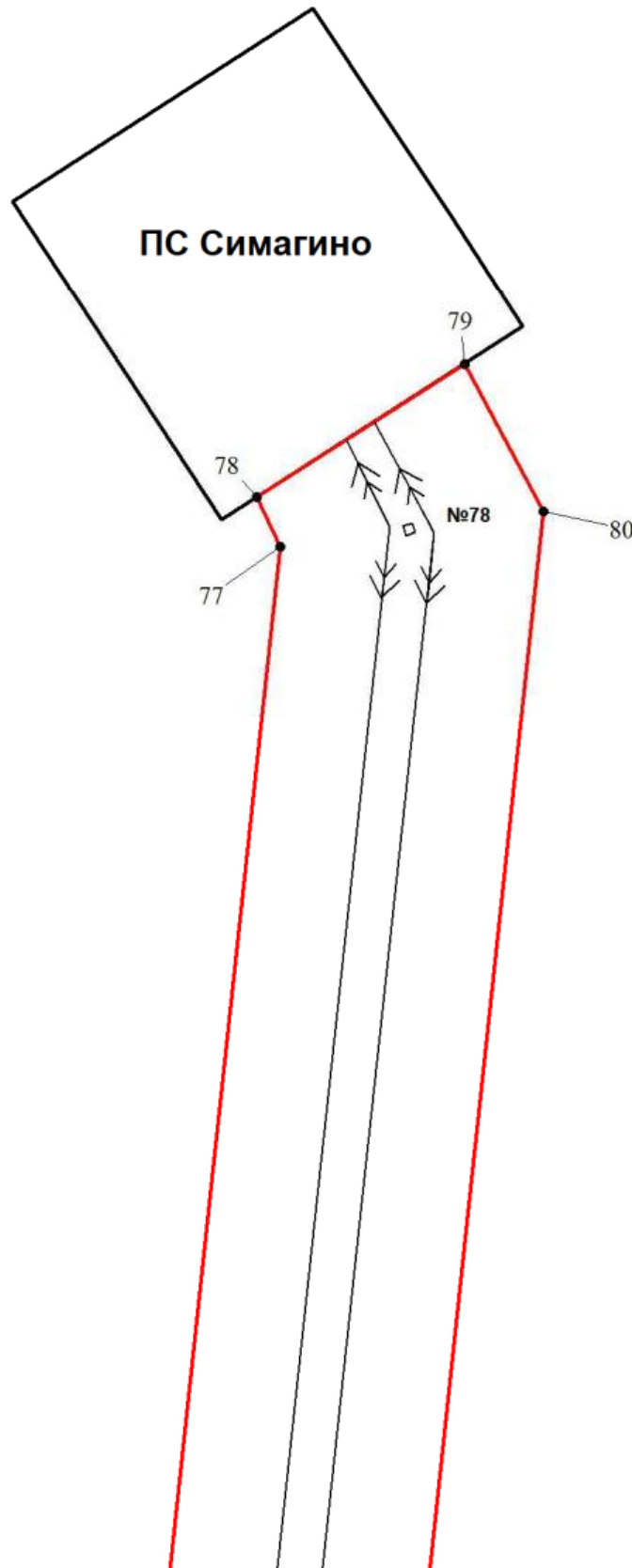


Дата 08 декабря 2023 г.










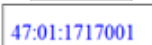
Ленинградская область
Выборгский район
Первомайское сельское поселение

47:01:1717001



Масштаб 1:1000

Используемые условные знаки и обозначения:

	Обозначение характерной точки границы публичного сервитута		Номер земельного участка, учтенного в ЕГРН		Граница территории подстанции
	Граница публичного сервитута		Граница кадастрового квартала		Линия ВЛ 35 кВ Зеленогорская-1
	Граница земельного участка, учтенного в ЕГРН		Номер кадастрового квартала		

Подпись _____



Шелякина А. А.

Дата 08 декабря 2023 г.